



# INFORME DE EVALUACIÓN DEL PROGRAMA ESTADÍSTICO Y CARTOGRÁFICO ANUAL 2019

1. ACTIVIDADES ESTADÍSTICAS Y CARTOGRÁFICAS.....	2
2. NECESIDADES DE INFORMACIÓN ESTADÍSTICA Y CARTOGRÁFICA.....	8
3. EJES TRANSVERSALES.....	11
4. CALENDARIO DE DIFUSIÓN DEL SISTEMA ESTADÍSTICO Y CARTOGRÁFICO DE ANDALUCÍA.....	14
5. SEGUIMIENTO DE CADA UNA DE LAS ACTIVIDADES INCLUIDAS EN EL PROGRAMA ESTADÍSTICO Y CARTOGRÁFICO PARA EL AÑO 2019.....	16

## 1. ACTIVIDADES ESTADÍSTICAS Y CARTOGRÁFICAS

El Programa Estadístico y Cartográfico de Andalucía 2019 consta de un total de 358 actividades. El proceso de seguimiento y evaluación ha incluido una fase de consulta con los organismos responsables, a fin de valorar su grado de ejecución. Una vez cumplimentada dicha información, se ha procedido a clasificarlas según las incidencias presentadas durante la ejecución de las mismas.

Analizadas estas incidencias, se han cuantificado las actividades que o bien han sufrido algún tipo de demora en la realización de las tareas previstas para el año 2019, suponiendo una ejecución parcial de la actividad, o bien no han llegado a realizarse, siendo su cumplimiento nulo. Tras el examen de estas incidencias se pueden hacer las siguientes consideraciones:

- De las 358 actividades incluidas en el Programa Estadístico y Cartográfico Anual 2019, 310 actividades (el 86,6%) se han realizado conforme a lo previsto. (Ejecución total)
- En relación con el mismo total, 40 actividades (el 11,2%) han realizado determinados trabajos pero no todos los expuestos en el Programa Estadístico y Cartográfico Anual 2019. (Ejecución parcial)
- Por último, diversas circunstancias han impedido la ejecución de 8 actividades durante 2019 (el 2,2%). (Ejecución nula)

En cuanto a lo ocurrido por organismo, la siguiente tabla describe los resultados obtenidos por cada uno de ellos:

<i>Organismo</i>	<i>Ejecución Total</i>	<i>Ejecución Parcial</i>	<i>Ejecución Nula</i>	<i>Número actividades</i>
<i>AAE</i>	9	0	0	9
<i>AAC</i>	3	0	0	3
<i>ADCA</i>	1	0	0	1
<i>ATRIAN</i>	3	0	0	3
<i>CAGPDS</i>	84	7	2	93
<i>CCPH</i>	10	3	0	13
<i>CECEU</i>	4	1	0	5
<i>CED</i>	9	6	0	15
<i>CEFTA</i>	8	2	2	12
<i>CFIOT</i>	24	2	2	28
<i>CHIE</i>	13	3	0	16
<i>CIPSC</i>	12	4	1	17
<i>CPAPI</i>	11	1	0	12
<i>CSF</i>	28	2	1	31
<i>CTRJAL</i>	13	1	0	14
<i>IECA</i>	73	8	0	81
<i>SAE</i>	5	0	0	5
	<b>310</b>	<b>40</b>	<b>8</b>	<b>358</b>

**Nota:** AAE Agencia Andaluza de la Energía, AAC Agencia Andaluza del Conocimiento, ADCA Agencia de Defensa de la Competencia de Andalucía, ATRIAN Agencia Tributaria de Andalucía, CAGPDS Consejería de Agricultura, Ganadería, Pesca y Desarrollo Sostenible, CCPH Consejería de Cultura y Patrimonio Histórico, CECEU Consejería de Economía, Conocimiento, Empresas y Universidad, CED Consejería de Educación y Deporte, CEFTA Consejería de Empleo, Formación y Trabajo Autónomo, CFIOT Consejería de Fomento, Infraestructuras y Ordenación del Territorio, CHIE Consejería de Hacienda, Industria y Energía, CIPSC Consejería de Igualdad, Políticas Sociales y Conciliación, CPAPI Consejería de la Presidencia, Administración Pública e Interior, CSF Consejería de Salud y Familias, CTRJAL Consejería de Turismo, Regeneración, Justicia y Administración Local, IECA Instituto de Estadística y Cartografía de Andalucía y SAE Servicio Andaluz de Empleo

Se puede observar que la Agencia Andaluza de la Energía, la Agencia Andaluza del Conocimiento, la Agencia de Defensa de la Competencia de Andalucía, la Agencia Tributaria de Andalucía, y el Servicio Andaluz de Empleo, que tienen un número reducido de actividades, han tenido todas sus actividades con un nivel de ejecución total. Cabe destacar el trabajo realizado por organismos como la Consejería de Agricultura, Ganadería, Pesca y Desarrollo Sostenible, la Consejería de la Presidencia y Administración Pública e Interior, la Consejería de Salud y Familias, la Consejería de Turismo, Regeneración, Justicia y Administración Local o el Instituto de Estadística y Cartografía de Andalucía, que han tenido un grado de ejecución total en más de un 90% de sus actividades.

Si se analizan los principales motivos que han incidido en un nivel de ejecución parcial o nula en las actividades del Programa Estadístico y Cartográfico 2019, se observa:

<i>Motivo</i>	<i>Parcial</i>	<i>Nula</i>
<i>Pendiente de difusión</i>	13	0
<i>Desajustes en difusión</i>	24	0
<i>Demora en la ejecución</i>	0	5
<i>Otros</i>	3	3
	<b>40</b>	<b>8</b>

Se puede observar que en las actividades cuyo nivel de ejecución ha sido parcial, su principal motivo ha sido por desajustes en la difusión. En relación al número de actividades, el 32,5% corresponde a la falta de publicación de los datos previstos, y el 60% debido al desajuste en la realización de las tareas, por lo que dichos motivos abarcan al 92,5% de las actividades con dicho nivel de ejecución.

En cuanto a las actividades que no han sido realizadas durante el año 2019 y por tanto han sido evaluadas como nulas, todas ellas están incluidas en el Programa Estadístico y Cartográfico 2020, salvo la actividad 02.04.06 Estadísticas sobre violencia de género en Andalucía.

Si atendemos al tipo de actividad según sea estadística, cartográfica o de ambos tipos a la vez tenemos lo siguiente:

<i>Tipo de actividad</i>	<i>Total</i>	<i>Parcial</i>	<i>Nula</i>
<i>Estadística</i>	220	29	5
<i>Cartográfica</i>	42	2	0
<i>Estadística y cartográfica</i>	48	8	3
	<b>310</b>	<b>40</b>	<b>8</b>

De los resultados ofrecidos en la anterior tabla se concluye que el 86,6% de las actividades estadísticas han tenido una ejecución total, el 95,5% de las cartográficas y el 81,7% de las estadísticas y cartográficas. En cuanto al nivel de ejecución nula, dichos porcentajes son el 1,9% para las actividades estadísticas y 5% para las estadísticas y cartográficas.

Ahora bien, el Plan Estadístico y Cartográfico de Andalucía clasifica a las actividades en función de su etapa de desarrollo en proyectos y operaciones, y en función de su objeto en actividades de producción, actividades de difusión y actividades de soporte. Atendiendo a estas clasificaciones encontramos lo siguiente:

<i>Etapa de desarrollo</i>	<i>Total</i>	<i>Parcial</i>	<i>Nula</i>
<i>Operación</i>	194	26	3
<i>Proyecto</i>	116	14	5
	<b>310</b>	<b>40</b>	<b>8</b>

Cabe destacar que de las 26 operaciones que han resultado parcial, 20 de ellas han sido motivadas por los desajustes en la difusión, bien de los resultados ofrecidos, bien del calendario previsto o de ambos, 1 por problemas metodológicos y 5 por no haber difundido los resultados a fecha de cierre de la evaluación (31 de marzo de 2020). Este último motivo ha sido el que ha ocasionado la evaluación parcial de 8 de los 14 proyectos con este nivel de ejecución, y los desajustes en la difusión el motivo de otras 4 actividades. Las 2 actividades restantes tienen como motivos de evaluación parcial el desajuste en la coordinación del proyecto y la dificultad en la recogida de datos, respectivamente. Cabe mencionar que en los desajustes en la difusión respecto del calendario previsto el criterio actual es la difusión tardía con más de un mes de retraso en las operaciones al igual que el año anterior.

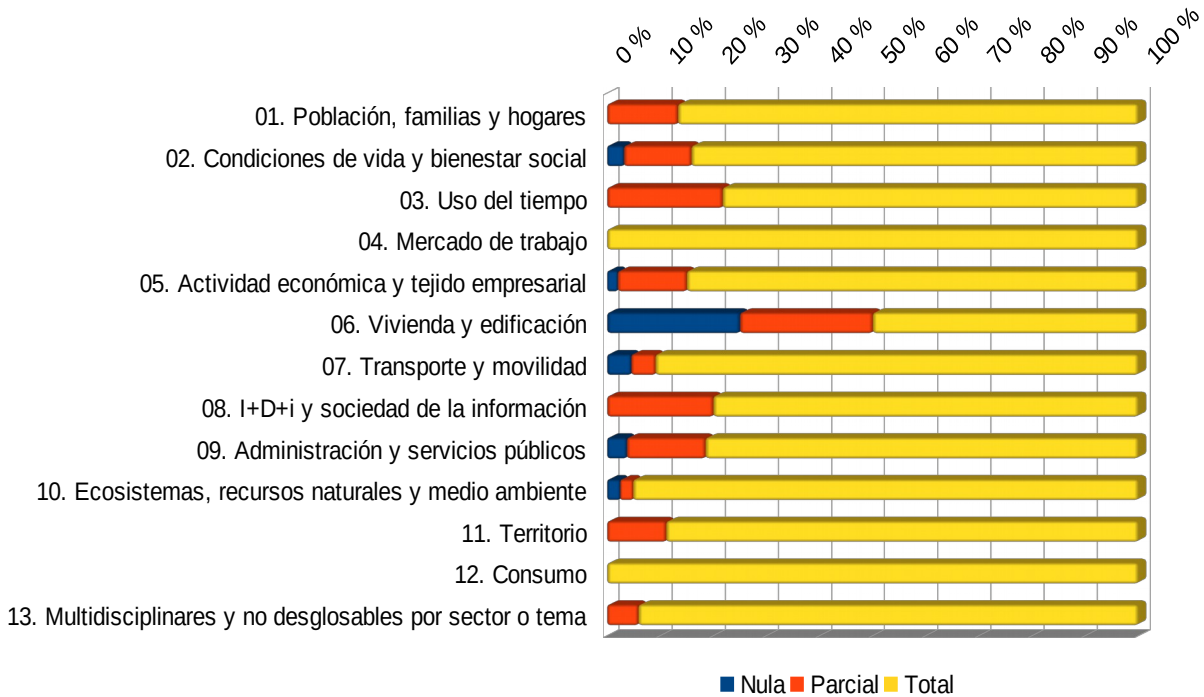
Atendiendo ahora a lo ocurrido en las actividades según su objeto, tenemos lo siguiente:

<i>Objeto</i>	<i>Total</i>	<i>Parcial</i>	<i>Nula</i>
<i>Difusión</i>	26	3	0
<i>Producción</i>	266	35	8
<i>Soporte</i>	18	2	0
	<b>310</b>	<b>40</b>	<b>8</b>

Al igual que ocurría con las actividades según su etapa de desarrollo, los principales motivos que han ocasionado un nivel de ejecución parcial o nula han sido la no difusión de los resultados previstos o los desajustes en la difusión de los mismos, alcanzando un 89,6% en las actividades de producción. Para las actividades de soporte con este nivel de ejecución, el motivo ha sido una por pendiente de difusión y otra por desajustes en la misma.

Por último, en el siguiente cuadro se refleja lo acontecido en las actividades atendiendo a los objetivos específicos del Plan Estadístico y Cartográfico de Andalucía 2013-2020:

<b>Objetivo</b>	<b>Total</b>	<b>Parcial</b>	<b>Nula</b>
01. Población, Familias y Hogares	13	2	0
02. Condiciones de vida y bienestar social	53	8	2
03. Uso del tiempo	18	5	0
04. Mercado de trabajo	17	0	0
05. Actividad económica y tejido empresarial	85	13	2
06. Vivienda y edificación	2	1	1
07. Transporte y movilidad	20	1	1
08. I+D+i y Sociedad de la información	8	2	0
09. Administración y Servicios públicos	22	4	1
10. Ecosistemas, recursos naturales y medio ambiente	39	1	1
11. Territorio	16	2	0
12. Consumo	1	0	0
13. Multidisciplinares y no desglosables por sector o tema	16	1	0
	<b>310</b>	<b>40</b>	<b>8</b>



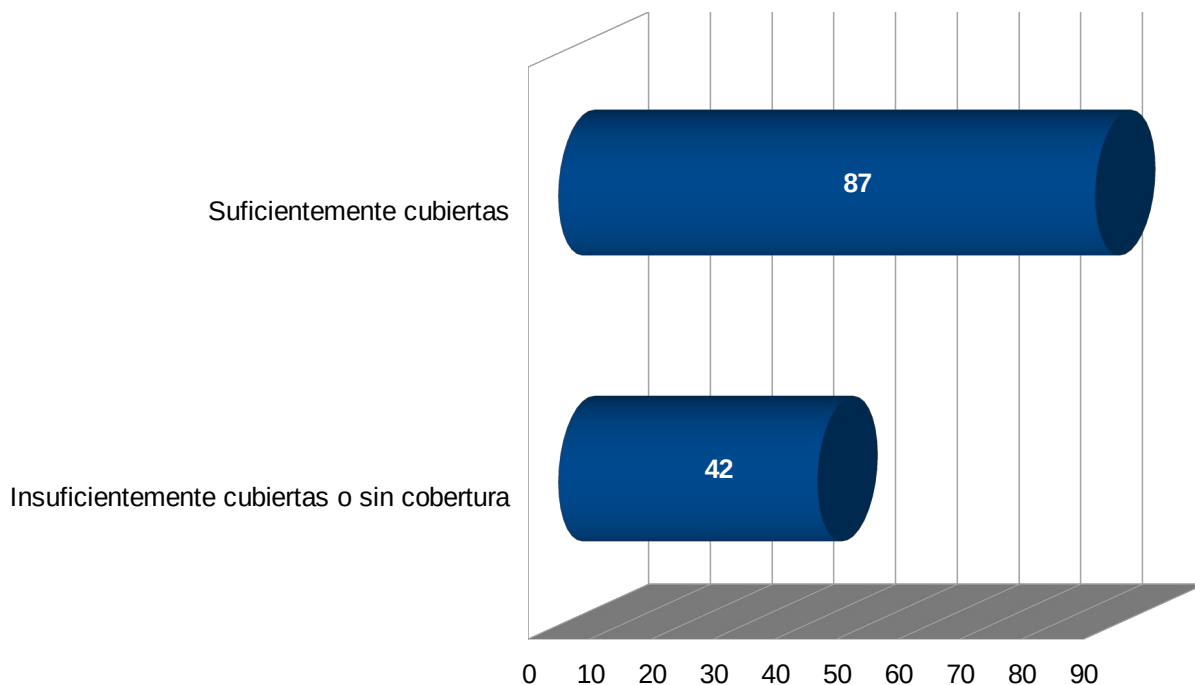
Se puede observar en el gráfico que los objetivos específicos de Transporte y movilidad y Ecosistemas, recursos naturales y medioambiente han sido los que, en función del total de actividades encuadradas, han conseguido una cobertura de actividades con nivel de ejecución total superando el 90% de sus actividades. Los objetivos Mercado de trabajo y el de Consumo han sido cubiertos totalmente por las actividades comprendidas en ellos. El objetivo específico con mayor nivel de ejecución parcial ha sido Vivienda y edificación, seguido de Territorio y de Condiciones y bienestar social. Por último, el número de actividades con nivel de ejecución nula se ha visto aumentado en relación al año anterior, ya que para 2018 fueron 5 y para 2019, 8 actividades han tenido dicha evaluación. Así, los objetivos específicos de Condiciones de vida y bienestar social y el de Actividad económica y tejido empresarial tienen 2 de sus actividades con ejecución nula, y los de Vivienda y edificación, Transporte y movilidad, Administración y servicios públicos, así como el de Ecosistemas, recursos naturales y medio ambiente tienen una sola actividad nula cada uno de ellos.

## 2. NECESIDADES DE INFORMACIÓN ESTADÍSTICA Y CARTOGRÁFICA

En el anexo V del Decreto 408/2019, de 5 de marzo, por el que se aprueba el Programa Estadístico y Cartográfico anual de la Comunidad Autónoma de Andalucía para el año 2019, se detallan las necesidades de información estadística y cartográfica (NIEC) que pretendían ser atendidas por las actividades incluidas. Una vez ejecutado el Programa y evaluadas las actividades, cabe analizar en qué medida esa ejecución ha afectado a la satisfacción de la NIEC.

Para ello, se ha estudiado en qué medida las actividades cubren a las Necesidades aún cuando las actividades se hayan desarrollado en todas sus fases y posteriormente se ha corregido ese nivel de cobertura con el resultado de la ejecución para cada una de las actividades que tengan asignadas.

Así pues, en función de ese resultado se ha clasificado el nivel de cobertura de cada NIEC como suficiente o insuficiente. Se muestra a continuación en el siguiente gráfico el número de NIECS según su grado de cobertura.





Las NIECS que actualmente están sin cobertura y que por lo tanto deberían ser prioritarias para realizar actuaciones encaminadas a satisfacerlas son las siguientes:

**NIEC Identificación**

008	Relaciones de convivencia
009	Relaciones familiares
025	Redes sociales
032	Economía legal no declarada y mercado de trabajo
038	Indicadores sintéticos del PIB
041	Economía legal no declarada
044	Tipologías de empresarios y empresarias
045	Organización de recursos humanos en las empresas
052	Construcción y edificaciones
065	Precio de la vivienda y el suelo
068	Edificios
069	Características físicas de los inmuebles
082	Andalucía en la red
083	Administración electrónica
090	Evaluación de la gestión de las políticas de empleo
098	Fondos marinos y masas de agua
110	Contaminación acústica
113	Riesgos naturales
115	Relieve y dimensiones físicas
119	Demarcaciones estadísticas
125	Zonas limítrofes
128	Hábitos de consumo

Por otro lado, las NIECS que como consecuencia de la ejecución de las actividades que tienen asignadas han resultado con un nivel de cobertura insuficiente, son las siguientes:

**NIEC Identificación**

003	Trayectoria vital
011	Nivel formativo de la población
017	Administración de Justicia
019	Violencia
023	Actividades y equipamientos deportivos
030	Opiniones sobre calidad y estabilidad en el empleo
031	Características contractuales



- 033 Salarios
- 039 Puestos de trabajo equivalentes
- 046 Empresas de economía social
- 047 Trabajadores autónomos
- 061 Balanza fiscal
- 064 Parque de viviendas
- 073 Parque de vehículos
- 079 Impacto de las TIC
- 086 Incidencia económica y laboral del sector público
- 089 Coste de los servicios públicos prestados por la administración de la Junta de Andalucía y sus entes instrumentales
- 093 Demarcaciones de servicios
- 095 Vías pecuarias y caminos rurales
- 123 Cartografía básica

### 3. EJES TRANSVERSALES

En el Programa Estadístico y Cartográfico 2019 se detalla para cada una de las actividades la pertinencia de los ejes transversales según los criterios establecidos en dicho Programa. Una vez ejecutado el Programa se ha analizado el cumplimiento de estos ejes atendiendo a los siguientes criterios:

- **Cohesión:** se entenderá cumplido este eje si la actividad lo tenía como pertinente en el programa, esto es, si pretendía ofrecer resultados que de una forma u otra, ayudan a identificar desigualdades económicas, territoriales o sociales, y dicha actividad ha cumplido con la difusión prevista.
- **Sostenibilidad:** cuando el objetivo de la actividad y/o las variables difundidas han posibilitado una medición de la sostenibilidad (a través de la alimentación de una batería de indicadores) en cualquiera de los ámbitos institucional, medioambiental, económico y social.
- **Innovación:** cuando los resultados ofrecidos por la actividad permiten alimentar los indicadores europeos de innovación (Innovation Union Scoreboard) o bien, suministran información referente a las dimensiones relativas de los factores que posibilitan la innovación, las actividades y los productos de la innovación
- **Género:** cuando la actividad ha difundido información relativa a personas y lo ha hecho desagregando la información por sexo o bien cuando el género está integrado en los objetivos que pretende cubrir la actividad.
- **Evaluación de la eficacia de las políticas públicas.** Si produce información de calidad requerida para la ejecución y el seguimiento de políticas europeas, nacionales y autonómicas en el ámbito de competencia de la Junta de Andalucía

En el siguiente cuadro se refleja el número de actividades que son pertinentes a los distintos ejes y las que han logrado el cumplimiento de los mismos.

<i>Ejes transversales</i>	<i>Nº Activ. pertinencia</i>	<i>Nº Activ. cumplimiento</i>	<i>% ejecución</i>
<i>Cohesión</i>	342	320	<b>93,6</b>
<i>Sostenibilidad</i>	77	70	<b>90,9</b>
<i>Género</i>	153	134	<b>87,6</b>
<i>Innovación</i>	38	36	<b>94,7</b>
<i>Políticas Públicas</i>	341	318	<b>93,3</b>

En cuanto al eje de cohesión, el 93% de las actividades que eran pertinentes al eje han cumplido con este eje en la difusión de sus resultados, equivalente a 318 actividades. Además se han ejecutado 2 actividades más de este eje que no estaban previstas, sumando un total de 320 actividades ejecutadas. En cuanto al 7% restante de las actividades pertinentes, equivalente a 24 actividades previstas, todas salvo 1 no han llegado a ofrecer resultados.

Respecto del eje de *sostenibilidad*, el 90,9% de las actividades pertinentes lo han cumplido. La falta de cumplimiento de este eje por parte del 9,1% restante es, en todas salvo en 1, debido a que por unas razones u otras no han difundido resultados. 3 actividades de las 7 que no lo han hecho tienen pendiente dicha difusión.

El eje de *Género* se ha cumplido en un 87,6% de las actividades pertinentes, es decir, en 134 actividades se han difundido resultados desagregados por sexo.

Respecto a las 19 actividades pertinentes restantes, no han cumplido por diversos motivos: 2 actividades no han realizado trabajo alguno, 9 actividades no han culminado las tareas que tenían previstas en el PECA 2019 y al no difundir resultados, no se ha podido comprobar los trabajos realizados en relación con este eje transversal, mientras que en 8 actividades que contemplan variables relativas a personas entre las variables a difundir, se han difundido resultados pero los mismos no presentaban desagregación por sexo. Estas actividades son las siguientes:

<u>Código</u>	<u>Denominación</u>
02.03.13	Estadísticas sobre Servicios Sociales Comunitarios en Andalucía
03.02.03	Estadística de proyectos de voluntariado ambiental en Andalucía
04.03.06	Estadística de huelgas y cierres patronales en Andalucía
06.03.02	Estadística de actuaciones protegidas en materia de vivienda en Andalucía
07.03.03	Certificado de competencia profesional para el transporte
07.03.06	Títulos de Consejeros de Seguridad
08.01.05	Estadística sobre la sociedad de la información y la comunicación en los centros docentes en Andalucía
10.03.11	Estadística de incendios forestales en Andalucía

En cuanto al eje de Innovación, el 94,7% de las actividades pertinentes han cumplido con dicho eje, no cumpliéndose solamente en 2 de las 38 actividades pertinentes por no haber difundido los resultados previstos.

Por último, respecto al eje de evaluación de la eficacia de las políticas públicas, el 93% de las actividades pertinentes han cumplido en la difusión de sus resultados, lo que equivale a un total de 317 actividades.



Además se ha ejecutado 1 actividad que no estaba prevista. El no cumplimiento de las actividades restantes ha sido motivado en su gran mayoría por no haber difundido los resultados a fecha de cierre de la evaluación (21 actividades), o por no haber realizado ninguna de las tareas que tenían previstas (3 actividades) por diversos motivos.

## 4. CALENDARIO DE DIFUSIÓN DEL SISTEMA ESTADÍSTICO Y CARTOGRÁFICO DE ANDALUCÍA

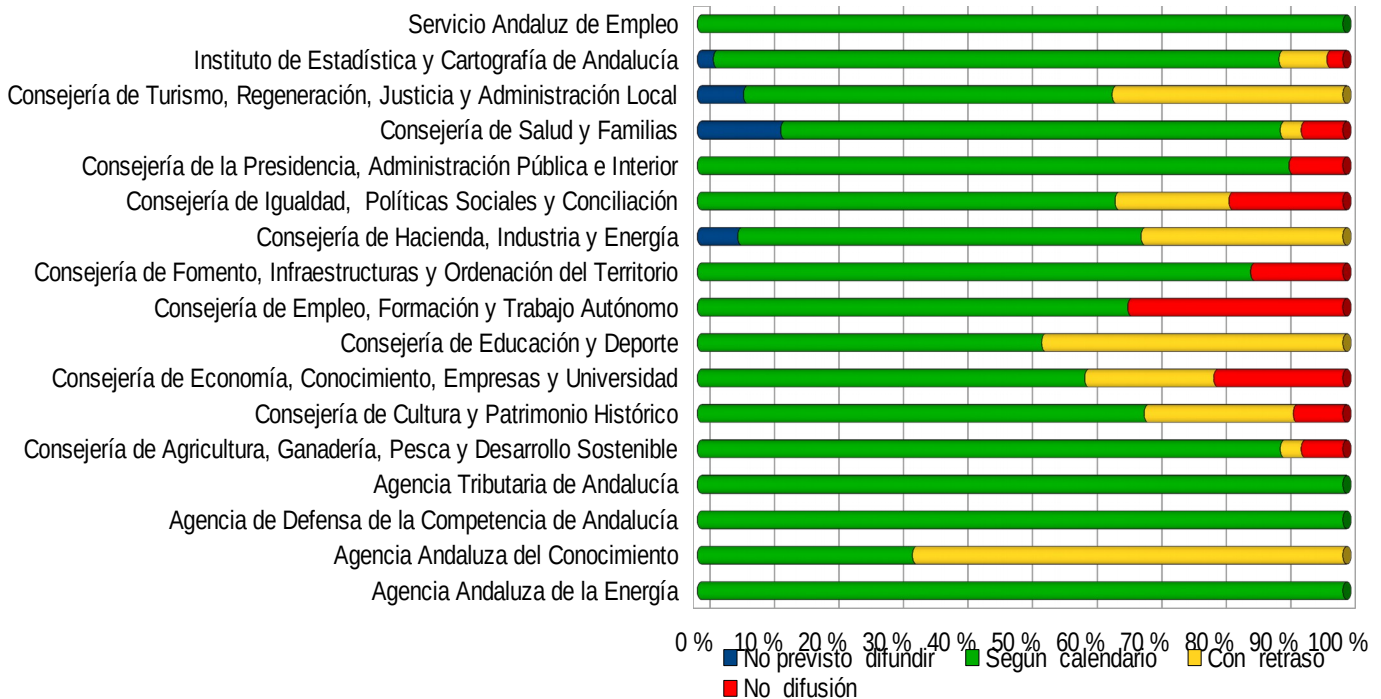
El Instituto de Estadística y Cartografía de Andalucía elaboró paralelamente al Programa Estadístico y Cartográfico 2019, el calendario de difusión de las actividades del Sistema Estadístico y Cartográfico de Andalucía.

Con la ejecución de las actividades incluidas en dicho programa se ha estudiado en aquellas actividades que tenían previsto difundir, si lo han hecho en el período que tenían previsto hacerlo, si lo han hecho con retraso o si no han difundido resultados.

En el siguiente cuadro se detalla para cada uno de los organismos responsables, el número de actividades que se encuentran en uno u otro estado.

Organismo	No previsto difundir	Según calendario	Con retraso	No difusión	Total
Agencia Andaluza de la Energía	0	9	0	0	9
Agencia Andaluza del Conocimiento	0	1	2	0	3
Agencia de Defensa de la Competencia de Andalucía	0	1	0	0	1
Agencia Tributaria de Andalucía	0	3	0	0	3
Consejería de Agricultura, Ganadería, Pesca y Desarrollo Sostenible	0	84	3	6	93
Consejería de Cultura y Patrimonio Histórico	0	9	3	1	13
Consejería de Economía, Conocimiento, Empresas y Universidad	0	3	1	1	5
Consejería de Educación y Deporte	0	8	7	0	15
Consejería de Empleo, Formación y Trabajo Autónomo	0	8	0	4	12
Consejería de Fomento, Infraestructuras y Ordenación del Territorio	0	24	0	4	28
Consejería de Hacienda, Industria y Energía	1	10	5	0	16
Consejería de Igualdad, Políticas Sociales y Conciliación	0	11	3	3	17
Consejería de la Presidencia, Administración Pública e Interior	0	11	0	1	12
Consejería de Salud y Familias	4	24	1	2	31
Consejería de Turismo, Regeneración, Justicia y Administración Local	1	8	5	0	14
Instituto de Estadística y Cartografía de Andalucía	2	71	6	2	81
Servicio Andaluz de Empleo	0	5	0	0	5
	<b>8</b>	<b>290</b>	<b>36</b>	<b>24</b>	<b>358</b>

Gráficamente podemos representarlo como sigue:



Atendiendo a las cifras totales, se puede afirmar que el 82,9% de las actividades que tenían previsto difundir lo han hecho según lo previsto, el 10,3% lo han hecho con retraso y el 6,8% de ellas no han difundido.

En cuanto a los distintos organismos reflejados anteriormente, cabe destacar a la Agencia Andaluza de la Energía, la Agencia de Defensa de la Competencia de Andalucía, la Agencia Tributaria de Andalucía, la Consejería de Agricultura, Ganadería, Pesca y Desarrollo Sostenible, Consejería de Fomento, Infraestructuras y Ordenación del Territorio, Consejería de la Presidencia, Administración Pública e Interior, Consejería de Salud y Familias, el Instituto de Estadística y Cartografía de Andalucía y el Servicio Andaluz de Empleo, que han difundido los resultados según el calendario previsto en un 75% o más de sus actividades que tenían previsto difundir.

En relación a lo establecido en el artículo 11 de la Ley del Plan 2013-2020, que especifica que las operaciones de producción y de difusión están sujetas a un compromiso de difusión de resultados de acuerdo con el calendario de difusión del Sistema Estadístico y Cartográfico de Andalucía, cabe destacar que de las 211 operaciones de producción o difusión, 184 han difundido según lo previsto (87,2%), 19 lo han hecho con retraso (9%) y 8 ni siquiera han difundido resultados (3,8%). No obstante, la gran mayoría de las operaciones que no han cumplido con el calendario previsto, no lo han hecho por cuestiones puntuales que serán tenidas en cuenta para la correcta difusión de resultados prevista para los próximos años.

## 5. SEGUIMIENTO DE CADA UNA DE LAS ACTIVIDADES INCLUIDAS EN EL PROGRAMA ESTADÍSTICO Y CARTOGRÁFICO PARA EL AÑO 2019

CONSEJERÍA DE TURISMO, REGENERACIÓN, JUSTICIA Y ADMINISTRACIÓN LOCAL	17
CONSEJERÍA DE LA PRESIDENCIA, ADMINISTRACIÓN PÚBLICA E INTERIOR	46
CONSEJERÍA DE EMPLEO, FORMACIÓN Y TRABAJO AUTÓNOMO	71
SERVICIO ANDALUZ DE EMPLEO	96
CONSEJERÍA DE HACIENDA, INDUSTRIA Y ENERGÍA	107
AGENCIA TRIBUTARIA DE ANDALUCÍA	140
AGENCIA ANDALUZA DE LA ENERGÍA	147
CONSEJERÍA DE EDUCACIÓN Y DEPORTE	166
CONSEJERÍA DE AGRICULTURA, GANADERÍA, PESCA Y DESARROLLO SOSTENIBLE	197
CONSEJERÍA DE ECONOMÍA, CONOCIMIENTO, EMPRESAS Y UNIVERSIDAD	386
AGENCIA ANDALUZA DEL CONOCIMIENTO	397
AGENCIA DE DEFENSA DE LA COMPETENCIA DE ANDALUCÍA	404
INSTITUTO DE ESTADÍSTICA Y CARTOGRAFÍA DE ANDALUCÍA	407
CONSEJERÍA DE SALUD Y FAMILIAS	572
CONSEJERÍA DE IGUALDAD, POLÍTICAS SOCIALES Y CONCILIACIÓN	635
CONSEJERÍA DE FOMENTO, INFRAESTRUCTURAS Y ORDENACIÓN DEL TERRITORIO	670
CONSEJERÍA DE CULTURA Y PATRIMONIO HISTÓRICO	727



## CONSEJERÍA DE TURISMO, REGENERACIÓN, JUSTICIA Y ADMINISTRACIÓN LOCAL

Estadística de asociaciones en Andalucía.....	18
Oferta de alojamiento turístico en Andalucía.....	20
Segmentos turísticos en Andalucía.....	22
Balance del año turístico en Andalucía.....	24
Informe mensual de coyuntura del movimiento hotelero de Andalucía.....	26
Informe mensual de coyuntura del movimiento aeroportuario de Andalucía.....	28
Estadística de la asistencia a víctimas en Andalucía.....	30
Estadística de justicia juvenil en Andalucía.....	32
Estadística de asistencia jurídica gratuita en Andalucía.....	34
Cuentas satélite del turismo en Andalucía.....	36
Turismo de eventos.....	38
Indicadores de satisfacción turística en Andalucía.....	40
Georreferenciación de los servicios turísticos ubicados en Andalucía.....	42
Estadística del Registro andaluz de entidades locales.....	44

Evaluación PECA 2019	Estadística de asociaciones en Andalucía	03.02.01
-------------------------	--	----------

<b>Tipo actividad:</b> Estadística	<b>Organismo responsable:</b> Consejería de Turismo, Regeneración, Justicia y Administración Local	<b>Tema:</b> 3. Uso del tiempo
<b>Etapa de desarrollo:</b> Operación	<b>Objeto:</b> Producción	<b>Subtema:</b> 3.02 Participación ciudadana
<b>Tipo de recogida:</b> Fuente administrativa	<b>Cumplimiento ejes:</b> Cohesión y Políticas Públicas	

<b>Objetivo:</b> Obtener información sobre el número de asociaciones inscritas en el Registro de Asociaciones de Andalucía, su evolución y tipología, así como la actividad desarrollada en las mismas
<b>Modificaciones/Observaciones:</b>
<b>Sujeto informante:</b> Consejería de Turismo, Regeneración, Justicia y Administración Local
<b>Modificaciones/Observaciones:</b>
<b>Variables y atributos objeto de estudio:</b> Asociaciones inscritas en el Registro de Asociaciones de Andalucía
<b>Modificaciones/Observaciones:</b>

#### TRABAJOS PREVISTOS EN 2019

Fase	Descripción tarea	Periodicidad	Desagregación territorial	Fecha realización	Fecha referencia datos
Estudios previos y diseño					
Recogida y grabación de información	Recogida y grabación de información	Continua	Provincial	2019	2019
Tratamiento de datos y control de calidad	Tratamiento de datos y control de calidad	Anual	Provincial	2019	2018
Obtención y difusión de resultados	Difusión de resultados	Anual	Provincial	30/Abr/2019	2018
Otros					

#### TRABAJOS EJECUTADOS EN 2019

Fase	Descripción tarea	Periodicidad	Desagregación territorial	Fecha realización	Fecha referencia datos
Estudios previos y diseño					
Recogida y grabación de información	Recogida y grabación de información	Continua	Provincial	2019	2019
Tratamiento de datos y control de calidad	Tratamiento de datos y control de calidad	Anual	Provincial	2019	2018
Obtención y difusión de resultados	Difusión de resultados	Anual	Provincial	30/Abr/2019	2018
Otros					

#### RESULTADOS PREVISTOS

<b>Variables y atributos a difundir:</b> Número de asociaciones, asociaciones inscritas y disueltas por sección, tipo, provincia y ámbito de actuación
<b>Modificaciones/Observaciones:</b>

**PRODUCTOS DE DIFUSIÓN EN 2019**

**MODIFICACIONES/OBSERVACIONES**

Denominación de Producto: Estadística de asociaciones en Andalucía	
Tipo de Producto: Tablas y Gráficos	
Url: <a href="https://juntadeandalucia.es/organismos/turismoregeneracionjusticiayadministracionlocal/servicios/estadistica-cartografia/actividad/detalle/175197/175508.html">https://juntadeandalucia.es/organismos/turismoregeneracionjusticiayadministracionlocal/servicios/estadistica-cartografia/actividad/detalle/175197/175508.html</a>	
Canal o Medio de difusión: Internet	
Periodicidad del Producto de difusión: Anual	
Desagregación Territorial de resultados: Provincial	

Denominación de Producto:	
Tipo de Producto:	
Url:	
Canal o Medio de difusión:	
Periodicidad del Producto de difusión:	
Desagregación Territorial de resultados:	

Denominación de otros productos:	
Modificaciones/Observaciones:	

**USO Y UTILIZACIÓN DE RESULTADOS**

Perfil de Usuarios	Ciudadanía en general, Administración Pública y otras organizaciones
Solicitudes de datos	
Accesos en Web	188
Impacto en medios	
Referencias técnicas	
Normas y planes	

**COSTE MÁXIMO ESTIMADO EN 2019**

**COSTE ECONÓMICO REAL EN 2019**

Coste: No genera coste externo	No ha generado coste externo
--------------------------------	------------------------------

<b>NIVEL DE EJECUCIÓN DE LA ACTIVIDAD</b>	<b>Total</b>	<b>X</b>	<b>Parcial</b>		<b>Nulo</b>	
Motivos del nivel de ejecución en caso de Parcial o Nulo:						

Evaluación PECA 2019	Oferta de alojamiento turístico en Andalucía	05.09.01
-------------------------	--	----------

<b>Tipo actividad:</b> Estadística	<b>Organismo responsable:</b> Consejería de Turismo, Regeneración, Justicia y Administración Local	<b>Tema:</b> 5. Actividad económica y tejido empresarial
<b>Etapa de desarrollo:</b> Operación	<b>Objeto:</b> Producción	<b>Subtema:</b> 5.09 Turismo y hostelería
<b>Tipo de recogida:</b> Fuente administrativa	<b>Cumplimiento ejes:</b> Cohesión y Políticas Públicas	

<b>Objetivo:</b> Analizar cuantitativa y cualitativamente la oferta existente en los establecimientos turísticos de Andalucía
<b>Modificaciones/Observaciones:</b>
<b>Sujeto informante:</b> Consejería de Turismo, Regeneración, Justicia y Administración Local y establecimientos de alojamiento turístico
<b>Modificaciones/Observaciones:</b>
<b>Variables y atributos objeto de estudio:</b> Variables cuantitativas y cualitativas relacionadas con la oferta existente en los establecimientos de alojamiento turístico de Andalucía
<b>Modificaciones/Observaciones:</b>

#### TRABAJOS PREVISTOS EN 2019

Fase	Descripción tarea	Periodicidad	Desagregación territorial	Fecha realización	Fecha referencia datos
Estudios previos y diseño					
Recogida y grabación de información	Recogida de información	Mensual	Puntual	Ene-Dic/2019	Ene-Dic/2019
Tratamiento de datos y control de calidad	Tratamiento de datos	Mensual	Puntual	Ene-Dic/2019	Ene-Dic/2019
Obtención y difusión de resultados	Difusión de resultados	Anual	Provincial, Municipal	Jun/2019	2018
Otros					

#### TRABAJOS EJECUTADOS EN 2019

Fase	Descripción tarea	Periodicidad	Desagregación territorial	Fecha realización	Fecha referencia datos
Estudios previos y diseño					
Recogida y grabación de información	Recogida de información	Mensual	Puntual	Ene-Dic/2019	Ene-Dic/2019
Tratamiento de datos y control de calidad	Tratamiento de datos	Mensual	Puntual	Ene-Dic/2019	Ene-Dic/2019
Obtención y difusión de resultados	Difusión de resultados	Anual	Multiterritorial	Jun/2019	2018
Otros					

#### RESULTADOS PREVISTOS

<b>Variables y atributos a difundir:</b> Variables cuantitativas y cualitativas relacionadas con la oferta existente en los establecimientos de alojamiento turístico de Andalucía
<b>Modificaciones/Observaciones:</b>

**PRODUCTOS DE DIFUSIÓN EN 2019**

**MODIFICACIONES/OBSERVACIONES**

Denominación de Producto: Ofertas de alojamiento turístico en Andalucía. Año 2018	Ofertas de alojamiento turístico en Andalucía
Tipo de Producto: Tablas e Informes	
Url: <a href="https://juntadeandalucia.es/organismos/turismoregeneracionjusticiayadministracionlocal/servicios/estadistica-cartografia/actividad/detalle/175284/175475.html">https://juntadeandalucia.es/organismos/turismoregeneracionjusticiayadministracionlocal/servicios/estadistica-cartografia/actividad/detalle/175284/175475.html</a>	
Canal o Medio de difusión: Internet	
Periodicidad del Producto de difusión: Anual	
Desagregación Territorial de resultados: Municipal y Provincial	Multiterritorial

Denominación de Producto:	
Tipo de Producto:	
Url:	
Canal o Medio de difusión:	
Periodicidad del Producto de difusión:	
Desagregación Territorial de resultados:	

Denominación de otros productos:	
Modificaciones/Observaciones:	

**USO Y UTILIZACIÓN DE RESULTADOS**

Perfil de Usuarios	Agentes sector turístico, instituciones públicas, entidades privadas, universidades, etc.
Solicitudes de datos	20
Accesos en Web	1320
Impacto en medios	
Referencias técnicas	
Normas y planes	

**COSTE MÁXIMO ESTIMADO EN 2019**

**COSTE ECONÓMICO REAL EN 2019**

Coste: No genera coste externo	No ha generado coste externo
--------------------------------	------------------------------

NIVEL DE EJECUCIÓN DE LA ACTIVIDAD	Total	X	Parcial		Nulo	
Motivos del nivel de ejecución en caso de Parcial o Nulo:						

Evaluación PECA 2019	Segmentos turísticos en Andalucía	05.09.05
-------------------------	-----------------------------------	----------

<b>Tipo actividad:</b> Estadística	<b>Organismo responsable:</b> Consejería de Turismo, Regeneración, Justicia y Administración Local	<b>Tema:</b> 5. Actividad económica y tejido empresarial
<b>Etapa de desarrollo:</b> Operación	<b>Objeto:</b> Producción	<b>Subtema:</b> 5.09 Turismo y hostelería
<b>Tipo de recogida:</b> Observación directa		<b>Cumplimiento ejes:</b> Cohesión, Género y Políticas Públicas

<b>Objetivo:</b> Realizar estudios más específicos que permitan un mejor conocimiento sobre grupos de turistas que responden a una misma motivación para adaptar mejor la oferta y las políticas turísticas
<b>Modificaciones/Observaciones:</b>
<b>Sujeto informante:</b> Turistas residentes y no residentes en la Comunidad Autónoma andaluza
<b>Modificaciones/Observaciones:</b>
<b>Variables y atributos objeto de estudio:</b> Actividad turística generada en la Comunidad Autónoma andaluza por los turistas con una determinada motivación
<b>Modificaciones/Observaciones:</b>

#### TRABAJOS PREVISTOS EN 2019

Fase	Descripción tarea	Periodicidad	Desagregación territorial	Fecha realización	Fecha referencia datos
Estudios previos y diseño					
Recogida y grabación de información	Recogida de información de oferta y demanda	Anual	Autonómica	2019	2019
Tratamiento de datos y control de calidad	Tratamiento de datos	Anual	Autonómica	Tri2/2019	2018
Obtención y difusión de resultados	Difusión de resultados	Anual	Autonómica	Jul/2019	2018
Otros					

#### TRABAJOS EJECUTADOS EN 2019

Fase	Descripción tarea	Periodicidad	Desagregación territorial	Fecha realización	Fecha referencia datos
Estudios previos y diseño					
Recogida y grabación de información	Recogida de información de oferta y demanda	Anual	Autonómica	2019	2019
Tratamiento de datos y control de calidad	Tratamiento de datos	Anual	Autonómica	Tri2/2019	2018
Obtención y difusión de resultados	Difusión de resultados	Anual	Puntual, Autonómica	6/Jun/2019	2018
Otros					

#### RESULTADOS PREVISTOS

<b>Variables y atributos a difundir:</b> Número de turistas, gasto, estancia, hábitos de consumo turístico y valoración del destino
<b>Modificaciones/Observaciones:</b> Número de turistas, gasto, hábitos de consumo turístico y valoración del destino

**PRODUCTOS DE DIFUSIÓN EN 2019**

**MODIFICACIONES/OBSERVACIONES**

Denominación de Producto: Demanda turística. Segmentos turísticos en Andalucía	Demanda turística. Segmentos turísticos en Andalucía. Turismo de cruceros
Tipo de Producto: Informes	
Url: <a href="https://juntadeandalucia.es/organismos/turismoregeneracionjusticiayadministracionlocal/servicios/estadistica-cartografia/actividad/detalle/175285.html">https://juntadeandalucia.es/organismos/turismoregeneracionjusticiayadministracionlocal/servicios/estadistica-cartografia/actividad/detalle/175285.html</a>	
Canal o Medio de difusión: Internet	
Periodicidad del Producto de difusión: Anual	
Desagregación Territorial de resultados: Autonómica	Puntual y Autonómica

Denominación de Producto:	
Tipo de Producto:	
Url:	
Canal o Medio de difusión:	
Periodicidad del Producto de difusión:	
Desagregación Territorial de resultados:	

Denominación de otros productos:	
Modificaciones/Observaciones:	

**USO Y UTILIZACIÓN DE RESULTADOS**

Perfil de Usuarios	Agentes sector turístico, instituciones públicas, entidades privadas, universidades, etc.
Solicitudes de datos	22
Accesos en Web	989
Impacto en medios	
Referencias técnicas	
Normas y planes	

**COSTE MÁXIMO ESTIMADO EN 2019**

**COSTE ECONÓMICO REAL EN 2019**

Coste: 24.500,00€	19.360,00€
-------------------	------------

NIVEL DE EJECUCIÓN DE LA ACTIVIDAD	Total	X	Parcial		Nulo	
Motivos del nivel de ejecución en caso de Parcial o Nulo:						

Evaluación PECA 2019	Balance del año turístico en Andalucía	05.09.06
-------------------------	--	----------

<b>Tipo actividad:</b> Estadística	<b>Organismo responsable:</b> Consejería de Turismo, Regeneración, Justicia y Administración Local	<b>Tema:</b> 5. Actividad económica y tejido empresarial
<b>Etapas de desarrollo:</b> Operación	<b>Objeto:</b> Difusión	<b>Subtema:</b> 5.09 Turismo y hostelería
<b>Tipo de recogida:</b> Recopilación o Síntesis	<b>Cumplimiento ejes:</b> Cohesión, Género y Políticas Públicas	

<b>Objetivo:</b> Ofrecer una visión detallada del comportamiento del turismo en la Comunidad Autónoma andaluza, analizando las principales variables tanto de oferta como de demanda
<b>Modificaciones/Observaciones:</b>
<b>Sujeto informante:</b> Organismos productores de estadísticas, Empresa Pública de Turismo Andaluz y Consejería de Turismo, Regeneración, Justicia y Administración Local
<b>Modificaciones/Observaciones:</b>
<b>Variables y atributos objeto de estudio:</b> Entorno económico, comportamientos del turismo, segmentos turísticos, demanda hotelera, oferta turística
<b>Modificaciones/Observaciones:</b>

#### TRABAJOS PREVISTOS EN 2019

Fase	Descripción tarea	Periodicidad	Desagregación territorial	Fecha realización	Fecha referencia datos
Estudios previos y diseño					
Recogida y grabación de información	Recogida de información	Anual	Multiterritorial	Tri1/2019	2018
Tratamiento de datos y control de calidad	Tratamiento de datos	Anual	Multiterritorial	Tri1/2019	2018
Obtención y difusión de resultados	Difusión de resultados	Anual	Multiterritorial	Mar/2019	2018
Otros					

#### TRABAJOS EJECUTADOS EN 2019

Fase	Descripción tarea	Periodicidad	Desagregación territorial	Fecha realización	Fecha referencia datos
Estudios previos y diseño					
Recogida y grabación de información	Recogida de información	Anual	Multiterritorial	Tri1-Tri3/2019	2018
Tratamiento de datos y control de calidad	Tratamiento de datos	Anual	Multiterritorial	Tri1-Tri3/2019	2018
Obtención y difusión de resultados	Difusión de resultados	Anual	Multiterritorial	Nov/2019	2018
Otros					

#### RESULTADOS PREVISTOS

<b>Variables y atributos a difundir:</b> Oferta y demanda del turismo en Andalucía como por ejemplo: establecimientos, plazas, medio de transporte, gastos, pernoctaciones, llegadas a aeropuertos, organización del viaje, empleo...
<b>Modificaciones/Observaciones:</b>



**PRODUCTOS DE DIFUSIÓN EN 2019**

**MODIFICACIONES/OBSERVACIONES**

Denominación de Producto: Balance del Año Turístico en Andalucía. Año 2018	Balance del Año Turístico en Andalucía
Tipo de Producto: Informes	
Url: <a href="https://juntadeandalucia.es/organismos/turismoregeneracionjusticiayadministracionlocal/servicios/estadistica-cartografia/actividad/detalle/175197.html">https://juntadeandalucia.es/organismos/turismoregeneracionjusticiayadministracionlocal/servicios/estadistica-cartografia/actividad/detalle/175197.html</a>	
Canal o Medio de difusión: Internet	
Periodicidad del Producto de difusión: Anual	
Desagregación Territorial de resultados: Multiterritorial	

Denominación de Producto:	
Tipo de Producto:	
Url:	
Canal o Medio de difusión:	
Periodicidad del Producto de difusión:	
Desagregación Territorial de resultados:	

Denominación de otros productos:
Modificaciones/Observaciones:

**USO Y UTILIZACIÓN DE RESULTADOS**

Perfil de Usuarios	Agentes sector turístico, instituciones públicas, entidades privadas, universidades, etc.
Solicitudes de datos	337
Accesos en Web	3099
Impacto en medios	
Referencias técnicas	
Normas y planes	

**COSTE MÁXIMO ESTIMADO EN 2019**

**COSTE ECONÓMICO REAL EN 2019**

Coste: No genera coste externo	No ha generado coste externo
--------------------------------	------------------------------

<b>NIVEL DE EJECUCIÓN DE LA ACTIVIDAD</b>	<b>Total</b>		<b>Parcial</b>	<b>X</b>	<b>Nulo</b>	
Motivos del nivel de ejecución en caso de Parcial o Nulo:	Desajustes en la difusión					

Evaluación PECA 2019	Informe mensual de coyuntura del movimiento hotelero de Andalucía	05.09.07
-------------------------	---	----------

<b>Tipo actividad:</b> Estadística	<b>Organismo responsable:</b> Consejería de Turismo, Regeneración, Justicia y Administración Local	<b>Tema:</b> 5. Actividad económica y tejido empresarial
<b>Etapas de desarrollo:</b> Operación	<b>Objeto:</b> Producción	<b>Subtema:</b> 5.09 Turismo y hostelería
<b>Tipo de recogida:</b> Explotación de información estadística o cartográfica		<b>Cumplimiento ejes:</b> Cohesión, Género y Políticas Públicas

<b>Objetivo:</b> Ofrecer la información que proporciona la Encuesta de Ocupación Hotelera mensualmente para Andalucía junto con la previsión de evolución de las pernoctaciones y del grado de ocupación por provincias a corto plazo
<b>Modificaciones/Observaciones:</b>
<b>Sujeto informante:</b> Instituto Nacional de Estadística
<b>Modificaciones/Observaciones:</b>
<b>Variables y atributos objeto de estudio:</b> Ocupación en los establecimientos hoteleros existentes en el territorio andaluz
<b>Modificaciones/Observaciones:</b>

#### TRABAJOS PREVISTOS EN 2019

Fase	Descripción tarea	Periodicidad	Desagregación territorial	Fecha realización	Fecha referencia datos
Estudios previos y diseño					
Recogida y grabación de información	Recogida de información	Mensual	Provincial	Ene-Dic/2019	Dic/2018-Nov/2019
Tratamiento de datos y control de calidad	Tratamiento de datos	Mensual	Provincial	Ene-Dic/2019	Dic/2018-Nov/2019
Obtención y difusión de resultados	Difusión de resultados	Mensual, Anual	Provincial	Ene-Dic/2019 Abr/2019	Dic/2018-Nov/2019 2018
Otros					

#### TRABAJOS EJECUTADOS EN 2019

Fase	Descripción tarea	Periodicidad	Desagregación territorial	Fecha realización	Fecha referencia datos
Estudios previos y diseño					
Recogida y grabación de información	Recogida de información	Mensual	Provincial	Ene-Dic/2019	Dic/2018-Nov/2019
Tratamiento de datos y control de calidad	Tratamiento de datos	Mensual	Provincial	Ene-Dic/2019	Dic/2018-Nov/2019
Obtención y difusión de resultados	Difusión de resultados	Mensual, Anual	Autonómica, Provincial, Supramunicipal	Ene-Dic/2019 Abr/2019	Dic/2018-Nov/2019 2018
Otros					

#### RESULTADOS PREVISTOS

<b>Variables y atributos a difundir:</b> Viajeros/as, pernoctaciones, estancia media, cuota de mercado, empleo, grado de ocupación y plazas
<b>Modificaciones/Observaciones:</b>

**PRODUCTOS DE DIFUSIÓN EN 2019**

**MODIFICACIONES/OBSERVACIONES**

Denominación de Producto: Informe mensual de coyuntura del movimiento hotelero de Andalucía	
Tipo de Producto: Informes	
Url: <a href="https://juntadeandalucia.es/organismos/turismoregeneracionjusticiayadministracionlocal/servicios/estadistica-cartografia/actividad/detalle/175283.html">https://juntadeandalucia.es/organismos/turismoregeneracionjusticiayadministracionlocal/servicios/estadistica-cartografia/actividad/detalle/175283.html</a>	
Canal o Medio de difusión: Internet	
Periodicidad del Producto de difusión: Mensual	
Desagregación Territorial de resultados: Provincial	Provincial y Autonómica

Denominación de Producto: Coyuntura del movimiento hotelero en Andalucía. Informe Anual 2018	Coyuntura del movimiento hotelero en Andalucía
Tipo de Producto: Informes	
Url: <a href="https://juntadeandalucia.es/organismos/turismoregeneracionjusticiayadministracionlocal/servicios/estadistica-cartografia/actividad/detalle/175283.html">https://juntadeandalucia.es/organismos/turismoregeneracionjusticiayadministracionlocal/servicios/estadistica-cartografia/actividad/detalle/175283.html</a>	
Canal o Medio de difusión: Internet	
Periodicidad del Producto de difusión: Anual	
Desagregación Territorial de resultados: Provincial	Supramunicipal, Provincial y Autonómica

Denominación de otros productos:	
Modificaciones/Observaciones:	

**USO Y UTILIZACIÓN DE RESULTADOS**

Perfil de Usuarios	Agentes sector turístico, instituciones públicas, entidades privadas, universidades, etc.
Solicitudes de datos	26
Accesos en Web	689
Impacto en medios	
Referencias técnicas	
Normas y planes	

**COSTE MÁXIMO ESTIMADO EN 2019**

**COSTE ECONÓMICO REAL EN 2019**

Coste: No genera coste externo	No ha generado coste externo
--------------------------------	------------------------------

<b>NIVEL DE EJECUCIÓN DE LA ACTIVIDAD</b>	<b>Total</b>	<b>X</b>	<b>Parcial</b>		<b>Nulo</b>	
Motivos del nivel de ejecución en caso de Parcial o Nulo:						

Evaluación PECA 2019	Informe mensual de coyuntura del movimiento aeroportuario de Andalucía	07.03.01
-------------------------	--	----------

<b>Tipo actividad:</b> Estadística	<b>Organismo responsable:</b> Consejería de Turismo, Regeneración, Justicia y Administración Local	<b>Tema:</b> 7. Transporte y movilidad
<b>Etapa de desarrollo:</b> Operación	<b>Objeto:</b> Producción	<b>Subtema:</b> 7.03 Tráfico y movilidad
<b>Tipo de recogida:</b> Recopilación o Síntesis		<b>Cumplimiento ejes:</b> Cohesión, Género y Políticas Públicas

<b>Objetivo:</b> Ofrecer la información que proporciona AENA mensualmente para Andalucía
<b>Modificaciones/Observaciones:</b>
<b>Sujeto informante:</b> AENA (Aeropuertos Españoles y Navegación Aérea)
<b>Modificaciones/Observaciones:</b>
<b>Variables y atributos objeto de estudio:</b> Movimiento de personas y aviones que se produce en los aeropuertos andaluces
<b>Modificaciones/Observaciones:</b>

#### TRABAJOS PREVISTOS EN 2019

Fase	Descripción tarea	Periodicidad	Desagregación territorial	Fecha realización	Fecha referencia datos
Estudios previos y diseño					
Recogida y grabación de información	Recogida de información	Mensual	Puntual	Ene-Dic/2019	Dic/2018-Nov/2019
Tratamiento de datos y control de calidad	Tratamiento de datos	Mensual	Puntual	Ene-Dic/2019	Dic/2018-Nov/2019
Obtención y difusión de resultados	Difusión de resultados	Mensual, Anual	Puntual	Ene-Dic/2019 Mar/2019	Dic/2018-Nov/2019 2018
Otros					

#### TRABAJOS EJECUTADOS EN 2019

Fase	Descripción tarea	Periodicidad	Desagregación territorial	Fecha realización	Fecha referencia datos
Estudios previos y diseño					
Recogida y grabación de información	Recogida de información	Mensual	Puntual	Ene-Dic/2019	Dic/2018-Nov/2019
Tratamiento de datos y control de calidad	Tratamiento de datos	Mensual	Puntual	Ene-Dic/2019	Dic/2018-Nov/2019
Obtención y difusión de resultados	Difusión de resultados	Mensual, Anual	Puntual, Autonómica	Ene-Dic/2019 Mar/2019	Dic/2018-Nov/2019 2018
Otros					

#### RESULTADOS PREVISTOS

<b>Variables y atributos a difundir:</b> Pasajeros/as, aeronaves, cuota nacional (distinguiendo entre españoles y extranjeros) y tipo de compañía (bajo coste / tradicional)
<b>Modificaciones/Observaciones:</b>

**PRODUCTOS DE DIFUSIÓN EN 2019**

**MODIFICACIONES/OBSERVACIONES**

Denominación de Producto: Informe mensual de coyuntura del movimiento aeroportuario de Andalucía	
Tipo de Producto: Informes	
Url: <a href="https://juntadeandalucia.es/organismos/turismoregeneracionjusticiayadministracionlocal/servicios/estadistica-cartografia/actividad/detalle/175287.html">https://juntadeandalucia.es/organismos/turismoregeneracionjusticiayadministracionlocal/servicios/estadistica-cartografia/actividad/detalle/175287.html</a>	
Canal o Medio de difusión: Internet	
Periodicidad del Producto de difusión: Mensual	
Desagregación Territorial de resultados: Puntual	Puntual y Autonómica

Denominación de Producto: Coyuntura del movimiento aeroportuario en Andalucía. Informe Anual 2018	Coyuntura del movimiento aeroportuario en Andalucía. Informe Anual
Tipo de Producto: Informes	
Url: <a href="https://juntadeandalucia.es/organismos/turismoregeneracionjusticiayadministracionlocal/servicios/estadistica-cartografia/actividad/detalle/175287.html">https://juntadeandalucia.es/organismos/turismoregeneracionjusticiayadministracionlocal/servicios/estadistica-cartografia/actividad/detalle/175287.html</a>	
Canal o Medio de difusión: Internet	
Periodicidad del Producto de difusión: Anual	
Desagregación Territorial de resultados: Puntual	Puntual y Autonómica

Denominación de otros productos:
Modificaciones/Observaciones:

**USO Y UTILIZACIÓN DE RESULTADOS**

Perfil de Usuarios	Agentes sector turístico, instituciones públicas, entidades privadas, universidades, etc.
Solicitudes de datos	41
Accesos en Web	686
Impacto en medios	
Referencias técnicas	
Normas y planes	

**COSTE MÁXIMO ESTIMADO EN 2019**

**COSTE ECONÓMICO REAL EN 2019**

Coste: No genera coste externo	No ha generado coste externo
--------------------------------	------------------------------

<b>NIVEL DE EJECUCIÓN DE LA ACTIVIDAD</b>	<b>Total</b>	<b>X</b>	<b>Parcial</b>		<b>Nulo</b>	
Motivos del nivel de ejecución en caso de Parcial o Nulo:						

Evaluación PECA 2019	Estadística de la asistencia a víctimas en Andalucía	02.04.09
-------------------------	--	----------

<b>Tipo actividad:</b> Estadística	<b>Organismo responsable:</b> Consejería de Turismo, Regeneración, Justicia y Administración Local	<b>Tema:</b> 2. Condiciones de vida y bienestar social
<b>Etapas de desarrollo:</b> Proyecto	<b>Objeto:</b> Producción	<b>Subtema:</b> 2.04 Justicia y seguridad
<b>Tipo de recogida:</b> Fuente administrativa		<b>Cumplimiento ejes:</b> Cohesión, Género y Políticas Públicas

<b>Objetivo:</b> Ofrecer información correspondiente a las actuaciones desarrolladas en las sedes territoriales del Servicio de asistencia a víctimas en Andalucía
<b>Modificaciones/Observaciones:</b>
<b>Sujeto informante:</b> Consejería de Turismo, Regeneración, Justicia y Administración Local
<b>Modificaciones/Observaciones:</b>
<b>Variables y atributos objeto de estudio:</b> Personas víctimas de cualquier tipo de delito o falta asistidas en las sedes territoriales del Servicio de Asistencia a Víctimas en Andalucía (SAVA)
<b>Modificaciones/Observaciones:</b>

#### TRABAJOS PREVISTOS EN 2019

Fase	Descripción tarea	Periodicidad	Desagregación territorial	Fecha realización	Fecha referencia datos
Estudios previos y diseño					
Recogida y grabación de información	Recogida y grabación de información	Continua	Provincial	2019	2019
Tratamiento de datos y control de calidad	Tratamiento de datos y control de calidad	Continua	Provincial	Trim1/2019	2018
Obtención y difusión de resultados	Difusión de resultados	Anual	Provincial	30/May/2019	2018
Otros					

#### TRABAJOS EJECUTADOS EN 2019

Fase	Descripción tarea	Periodicidad	Desagregación territorial	Fecha realización	Fecha referencia datos
Estudios previos y diseño					
Recogida y grabación de información	Recogida y grabación de información	Continua	Provincial	2019	2019
Tratamiento de datos y control de calidad	Tratamiento de datos y control de calidad	Continua	Provincial	2019	2018
Obtención y difusión de resultados	Difusión de resultados	Anual	Provincial	2/Dic/2019	2018
Otros					

#### RESULTADOS PREVISTOS

<b>Variables y atributos a difundir:</b> Víctimas atendidas por origen, sexo, estado civil, provincia, entidad de remisión, grupos de edad, nivel de estudios, situación laboral y tipo de delito sufrido, actuaciones realizadas por tipo y provincia y denuncias presentadas
<b>Modificaciones/Observaciones:</b>

**PRODUCTOS DE DIFUSIÓN EN 2019**

**MODIFICACIONES/OBSERVACIONES**

Denominación de Producto: Memoria del Servicio de Asistencia a Víctimas en Andalucía	
Tipo de Producto: Tablas	
Url: <a href="https://juntadeandalucia.es/organismos/turismoregeneracionjusticiayadministracionlocal/servicios/estadistica-cartografia/actividad/detalle/175193/175617.html">https://juntadeandalucia.es/organismos/turismoregeneracionjusticiayadministracionlocal/servicios/estadistica-cartografia/actividad/detalle/175193/175617.html</a>	
Canal o Medio de difusión: Internet	
Periodicidad del Producto de difusión: Anual	
Desagregación Territorial de resultados: Provincial	

Denominación de Producto:	
Tipo de Producto:	
Url:	
Canal o Medio de difusión:	
Periodicidad del Producto de difusión:	
Desagregación Territorial de resultados:	

Denominación de otros productos:	
Modificaciones/Observaciones:	

**USO Y UTILIZACIÓN DE RESULTADOS**

Perfil de Usuarios	Ciudadanía general, Administración Pública y otras organizaciones
Solicitudes de datos	
Accesos en Web	59
Impacto en medios	
Referencias técnicas	
Normas y planes	

**COSTE MÁXIMO ESTIMADO EN 2019**

**COSTE ECONÓMICO REAL EN 2019**

Coste: No genera coste externo	No ha generado coste externo
--------------------------------	------------------------------

NIVEL DE EJECUCIÓN DE LA ACTIVIDAD	Total	X	Parcial		Nulo	
Motivos del nivel de ejecución en caso de Parcial o Nulo:						

Evaluación PECA 2019	Estadística de justicia juvenil en Andalucía	02.04.10
-------------------------	--	----------

<b>Tipo actividad:</b> Estadística	<b>Organismo responsable:</b> Consejería de Turismo, Regeneración, Justicia y Administración Local	<b>Tema:</b> 2. Condiciones de vida y bienestar social
<b>Etapa de desarrollo:</b> Proyecto	<b>Objeto:</b> Producción	<b>Subtema:</b> 2.04 Justicia y seguridad
<b>Tipo de recogida:</b> Fuente administrativa		<b>Cumplimiento ejes:</b> Cohesión, Género y Políticas Públicas

<b>Objetivo:</b> Ofrecer información sobre la justicia juvenil en Andalucía tales como medidas judiciales impuestas a menores ejecutadas y/o en ejecución; mediaciones, conciliaciones y reparaciones; y las características de los centros y servicios de reforma juvenil en la Comunidad Autónoma Andaluza
<b>Modificaciones/Observaciones:</b>
<b>Sujeto informante:</b> Consejería de Turismo, Regeneración, Justicia y Administración Local
<b>Modificaciones/Observaciones:</b>
<b>Variables y atributos objeto de estudio:</b> Menores infractores con medidas judiciales impuestas, ejecutadas o en ejecución en la Comunidad Autónoma Andaluza
<b>Modificaciones/Observaciones:</b>

#### TRABAJOS PREVISTOS EN 2019

Fase	Descripción tarea	Periodicidad	Desagregación territorial	Fecha realización	Fecha referencia datos
Estudios previos y diseño					
Recogida y grabación de información	Recogida y grabación de información	Continua	Provincial	2019	2019
Tratamiento de datos y control de calidad	Tratamiento de datos y control de calidad	Anual	Provincial	Tri1/2019	2018
Obtención y difusión de resultados	Difusión de resultados	Anual	Provincial	30/Abr/2019	2018
Otros					

#### TRABAJOS EJECUTADOS EN 2019

Fase	Descripción tarea	Periodicidad	Desagregación territorial	Fecha realización	Fecha referencia datos
Estudios previos y diseño					
Recogida y grabación de información	Recogida y grabación de información	Continua	Provincial	2019	2019
Tratamiento de datos y control de calidad	Tratamiento de datos y control de calidad	Anual	Provincial	Tri1/2019	2018
Obtención y difusión de resultados	Difusión de resultados	Anual	Provincial, Autonómica	18/Nov/2019	2018
Otros					

#### RESULTADOS PREVISTOS

<b>Variables y atributos a difundir:</b> Medidas judiciales impuestas a menores en ejecución y/o ejecutadas en centros y servicios de reforma juvenil en Andalucía, mediaciones, conciliaciones y reparaciones, menores que han cumplido o cumplen alguna medida judicial, centros y servicios y plazas de los centros y servicios de reforma juvenil en Andalucía, personal en centros y servicios de reforma juvenil en Andalucía
<b>Modificaciones/Observaciones:</b> No se ha ofrecido información sobre conciliaciones y reparaciones



**PRODUCTOS DE DIFUSIÓN EN 2019**

**MODIFICACIONES/OBSERVACIONES**

Denominación de Producto: Estadísticas de Justicia Juvenil en Andalucía	
Tipo de Producto: Tablas y Gráficos	
Url: <a href="https://juntadeandalucia.es/organismos/turismoregeneracionjusticiayadministracionlocal/servicios/estadistica-cartografia/actividad/detalle/175194/175618.html">https://juntadeandalucia.es/organismos/turismoregeneracionjusticiayadministracionlocal/servicios/estadistica-cartografia/actividad/detalle/175194/175618.html</a>	
Canal o Medio de difusión: Internet	
Periodicidad del Producto de difusión: Anual	
Desagregación Territorial de resultados: Provincial	Provincial y Autonómica

Denominación de Producto:	
Tipo de Producto:	
Url:	
Canal o Medio de difusión:	
Periodicidad del Producto de difusión:	
Desagregación Territorial de resultados:	

Denominación de otros productos:	
Modificaciones/Observaciones:	

**USO Y UTILIZACIÓN DE RESULTADOS**

Perfil de Usuarios	Ciudadanía en general, Administración Pública y otras organizaciones
Solicitudes de datos	
Accesos en Web	106
Impacto en medios	
Referencias técnicas	
Normas y planes	Ley de Presupuestos de la Comunidad Autónoma de Andalucía. III Plan Andaluz de Salud. III Plan Andaluz de Drogodependencias y Adicciones. II Plan de Infancia y Adolescencia

**COSTE MÁXIMO ESTIMADO EN 2019**

**COSTE ECONÓMICO REAL EN 2019**

Coste: No genera coste externo	No ha generado coste externo
--------------------------------	------------------------------

NIVEL DE EJECUCIÓN DE LA ACTIVIDAD	Total	X	Parcial		Nulo	
Motivos del nivel de ejecución en caso de Parcial o Nulo:						

Evaluación PECA 2019	Estadística de asistencia jurídica gratuita en Andalucía	02.04.11
-------------------------	--	----------

<b>Tipo actividad:</b> Estadística	<b>Organismo responsable:</b> Consejería de Turismo, Regeneración, Justicia y Administración Local	<b>Tema:</b> 2. Condiciones de vida y bienestar social
<b>Etapas de desarrollo:</b> Proyecto	<b>Objeto:</b> Producción	<b>Subtema:</b> 2.04 Justicia y seguridad
<b>Tipo de recogida:</b> Fuente administrativa		<b>Cumplimiento ejes:</b> Cohesión, Género y Políticas Públicas

<b>Objetivo:</b> Ofrecer información correspondiente al ejercicio del derecho al reconocimiento de la asistencia jurídica gratuita, así como de las contraprestaciones económicas que conlleva a favor de los Colegios de Abogados y Procuradores de la Comunidad Autónoma Andaluza
<b>Modificaciones/Observaciones:</b>
<b>Sujeto informante:</b> Consejería de Turismo, Regeneración, Justicia y Administración Local
<b>Modificaciones/Observaciones:</b>
<b>Variables y atributos objeto de estudio:</b> Solicitudes del derecho a la asistencia jurídica gratuita realizadas por personas físicas o jurídicas en la Comunidad Autónoma de Andalucía y coste de los servicios de justicia gratuita prestados por profesionales que se abonan por la Junta de Andalucía
<b>Modificaciones/Observaciones:</b>

#### TRABAJOS PREVISTOS EN 2019

Fase	Descripción tarea	Periodicidad	Desagregación territorial	Fecha realización	Fecha referencia datos
Estudios previos y diseño					
Recogida y grabación de información	Recogida y grabación de información	Continua	Provincial	2019	2019
Tratamiento de datos y control de calidad	Tratamiento de datos y control de calidad	Anual	Provincial	Tri1/2019	2018
Obtención y difusión de resultados	Difusión de resultados	Anual	Provincial	31/May/2019	2018
Otros					

#### TRABAJOS EJECUTADOS EN 2019

Fase	Descripción tarea	Periodicidad	Desagregación territorial	Fecha realización	Fecha referencia datos
Estudios previos y diseño					
Recogida y grabación de información	Recogida y grabación de información	Continua	Provincial	2019	2019
Tratamiento de datos y control de calidad	Tratamiento de datos y control de calidad	Anual	Provincial	Tri1/2019	2018
Obtención y difusión de resultados	Difusión de resultados	Anual	Provincial, Autónoma	17/Oct/2019	2018
Otros					

#### RESULTADOS PREVISTOS

<b>Variables y atributos a difundir:</b> Solicitudes de asistencia jurídica gratuita y resoluciones aprobatorias y denegatorias, personas beneficiarias del derecho a la asistencia jurídica gratuita en Andalucía, personas atendidas en los servicios de orientación jurídica, pagos efectuados a los colegios de abogados y procuradores por tipo de servicio prestado
<b>Modificaciones/Observaciones:</b> Número de guardias realizadas en los servicios de guardias de asistencia jurídica gratuita en Andalucía por provincia y turno especial

**PRODUCTOS DE DIFUSIÓN EN 2019**

**MODIFICACIONES/OBSERVACIONES**

Denominación de Producto: Estadística de asistencia jurídica gratuita en Andalucía	
Tipo de Producto: Tablas y Gráficos	
Url: <a href="https://juntadeandalucia.es/organismos/turismoregeneracionjusticiayadministracionlocal/servicios/estadistica-cartografia/actividad/detalle/175195/134793.html">https://juntadeandalucia.es/organismos/turismoregeneracionjusticiayadministracionlocal/servicios/estadistica-cartografia/actividad/detalle/175195/134793.html</a>	
Canal o Medio de difusión: Internet	
Periodicidad del Producto de difusión: Anual	
Desagregación Territorial de resultados: Provincial	Autonómica y Provincial

Denominación de Producto:	
Tipo de Producto:	
Url:	
Canal o Medio de difusión:	
Periodicidad del Producto de difusión:	
Desagregación Territorial de resultados:	

Denominación de otros productos:
Modificaciones/Observaciones:

**USO Y UTILIZACIÓN DE RESULTADOS**

Perfil de Usuarios	Ciudadanía en general, Administración Pública, otras entidades y organizaciones
Solicitudes de datos	
Accesos en Web	96
Impacto en medios	
Referencias técnicas	
Normas y planes	Informe Anual en materia de Violencia de Género de la Comunidad Autónoma de Andalucía. Plan Integral de Inmigración

**COSTE MÁXIMO ESTIMADO EN 2019**

**COSTE ECONÓMICO REAL EN 2019**

Coste: No genera coste externo	No ha generado coste externo
--------------------------------	------------------------------

<b>NIVEL DE EJECUCIÓN DE LA ACTIVIDAD</b>	<b>Total</b>	<b>X</b>	<b>Parcial</b>		<b>Nulo</b>	
Motivos del nivel de ejecución en caso de Parcial o Nulo:						

Evaluación PECA 2019	Cuentas satélite del turismo en Andalucía	05.02.03
-------------------------	---	----------

<b>Tipo actividad:</b> Estadística	<b>Organismo responsable:</b> Consejería de Turismo, Regeneración, Justicia y Administración Local	<b>Tema:</b> 5. Actividad económica y tejido empresarial
<b>Etapas de desarrollo:</b> Proyecto	<b>Objeto:</b> Producción	<b>Subtema:</b> 5.02 Cuentas satélites y monetarias
<b>Tipo de recogida:</b> Explotación de información estadística o cartográfica		<b>Cumplimiento ejes:</b> Cohesión y Políticas Públicas

<b>Objetivo:</b> Obtener información que permita cuantificar la actividad económica del turismo en Andalucía y su relación con el resto de las actividades de la economía andaluza
<b>Modificaciones/Observaciones:</b>
<b>Sujeto informante:</b> Instituto Nacional de Estadística, Instituto de Estudios Turísticos, Instituto de Estadística y Cartografía de Andalucía y Consejería de Turismo, Regeneración, Justicia y Administración Local
<b>Modificaciones/Observaciones:</b>
<b>Variables y atributos objeto de estudio:</b> Productos y servicios turísticos de la actividad económica del turismo en la Comunidad Autónoma de Andalucía
<b>Modificaciones/Observaciones:</b>

#### TRABAJOS PREVISTOS EN 2019

Fase	Descripción tarea	Periodicidad	Desagregación territorial	Fecha realización	Fecha referencia datos
Estudios previos y diseño	Especificación ramas de actividad y tablas	Quinquenal	Autonómica	2019	2015
Recogida y grabación de información	Recogida de información	Quinquenal	Autonómica	2019	2015
Tratamiento de datos y control de calidad	Tratamiento de datos	Quinquenal	Autonómica	2019	2015
Obtención y difusión de resultados					
Otros					

#### TRABAJOS EJECUTADOS EN 2019

Fase	Descripción tarea	Periodicidad	Desagregación territorial	Fecha realización	Fecha referencia datos
Estudios previos y diseño	Especificación ramas de actividad y tablas	Quinquenal	Autonómica	2019	2015
Recogida y grabación de información	Recogida de información	Quinquenal	Autonómica	2019	2015
Tratamiento de datos y control de calidad	Tratamiento de datos	Quinquenal	Autonómica	2019	2015
Obtención y difusión de resultados					
Otros					

#### RESULTADOS PREVISTOS

<b>Variables y atributos a difundir:</b>
<b>Modificaciones/Observaciones:</b>

**PRODUCTOS DE DIFUSIÓN EN 2019**

**MODIFICACIONES/OBSERVACIONES**

Denominación de Producto:	
Tipo de Producto:	
Url:	
Canal o Medio de difusión:	
Periodicidad del Producto de difusión:	
Desagregación Territorial de resultados:	

Denominación de Producto:	
Tipo de Producto:	
Url:	
Canal o Medio de difusión:	
Periodicidad del Producto de difusión:	
Desagregación Territorial de resultados:	

Denominación de otros productos:
Modificaciones/Observaciones:

**USO Y UTILIZACIÓN DE RESULTADOS**

Perfil de Usuarios	
Solicitudes de datos	
Accesos en Web	
Impacto en medios	
Referencias técnicas	
Normas y planes	

**COSTE MÁXIMO ESTIMADO EN 2019**

**COSTE ECONÓMICO REAL EN 2019**

Coste: No genera coste externo	No ha generado coste externo
--------------------------------	------------------------------

NIVEL DE EJECUCIÓN DE LA ACTIVIDAD	Total	X	Parcial		Nulo	
Motivos del nivel de ejecución en caso de Parcial o Nulo:						

Evaluación PECA 2019	Turismo de eventos	05.09.08
-------------------------	--------------------	----------

<b>Tipo actividad:</b> Estadística	<b>Organismo responsable:</b> Consejería de Turismo, Regeneración, Justicia y Administración Local	<b>Tema:</b> 5. Actividad económica y tejido empresarial
<b>Etapas de desarrollo:</b> Proyecto	<b>Objeto:</b> Producción	<b>Subtema:</b> 5.09 Turismo y hostelería
<b>Tipo de recogida:</b> Observación directa	<b>Cumplimiento ejes:</b> Cohesión, Género y Políticas Públicas	

<b>Objetivo:</b> Ofrecer información cuantitativa y cualitativa de los turistas que visitan Andalucía motivados por el evento analizado
<b>Modificaciones/Observaciones:</b>
<b>Sujeto informante:</b> Turistas asistentes a los eventos deportivos y culturales analizados (Campeonato de Motociclismo de Jerez y otros eventos relevantes)
<b>Modificaciones/Observaciones:</b>
<b>Variables y atributos objeto de estudio:</b> Actividad turística generada en la Comunidad Autónoma andaluza por los turistas que asisten al evento analizado
<b>Modificaciones/Observaciones:</b>

#### TRABAJOS PREVISTOS EN 2019

Fase	Descripción tarea	Periodicidad	Desagregación territorial	Fecha realización	Fecha referencia datos
Estudios previos y diseño					
Recogida y grabación de información	Recogida de información	Anual	Puntual	Ene-Dic/2019	2019
Tratamiento de datos y control de calidad	Tratamiento de datos	Anual	Puntual	Ene-Dic/2019	2019
Obtención y difusión de resultados	Difusión de resultados	Anual	Puntual	Oct/2019	2018
Otros					

#### TRABAJOS EJECUTADOS EN 2019

Fase	Descripción tarea	Periodicidad	Desagregación territorial	Fecha realización	Fecha referencia datos
Estudios previos y diseño					
Recogida y grabación de información	Recogida de información	Anual	Puntual	Ene-Dic/2019	2019
Tratamiento de datos y control de calidad	Tratamiento de datos	Anual	Puntual	Ene-Dic/2019	2019
Obtención y difusión de resultados	Difusión de resultados	Anual	Puntual, Autónoma	Oct/2019	2018, 2019
Otros					

#### RESULTADOS PREVISTOS

<b>Variables y atributos a difundir:</b> Número de turistas, gasto, estancia, hábitos de consumo turístico y valoración del destino y del evento
<b>Modificaciones/Observaciones:</b>

**PRODUCTOS DE DIFUSIÓN EN 2019**

**MODIFICACIONES/OBSERVACIONES**

Denominación de Producto: Turismo de eventos. Año 2018	Turismo de eventos en Andalucía. Gran Premio de España de Motociclismo
Tipo de Producto: Informes	
Url: <a href="https://juntadeandalucia.es/organismos/turismoregeneracionjusticiayadministracionlocal/servicios/estadistica-cartografia/actividad/detalle/175289.html">https://juntadeandalucia.es/organismos/turismoregeneracionjusticiayadministracionlocal/servicios/estadistica-cartografia/actividad/detalle/175289.html</a>	
Canal o Medio de difusión: Internet	
Periodicidad del Producto de difusión: Anual	
Desagregación Territorial de resultados: Puntual	

Denominación de Producto:	Turismo de Eventos en Andalucía. Estrella Damm Andalucía Masters Valderrama
Tipo de Producto:	Informes
Url: <a href="https://juntadeandalucia.es/organismos/turismoregeneracionjusticiayadministracionlocal/servicios/estadistica-cartografia/actividad/detalle/175289.html">https://juntadeandalucia.es/organismos/turismoregeneracionjusticiayadministracionlocal/servicios/estadistica-cartografia/actividad/detalle/175289.html</a>	
Canal o Medio de difusión:	Internet
Periodicidad del Producto de difusión:	Anual
Desagregación Territorial de resultados:	Autonómica

Denominación de otros productos:	
Modificaciones/Observaciones:	

**USO Y UTILIZACIÓN DE RESULTADOS**

Perfil de Usuarios	Agentes sector turístico, instituciones públicas, entidades privadas, universidades, etc.
Solicitudes de datos	15
Accesos en Web	441
Impacto en medios	
Referencias técnicas	
Normas y planes	

**COSTE MÁXIMO ESTIMADO EN 2019**

**COSTE ECONÓMICO REAL EN 2019**

Coste: 8.000,00€	23.189,65€
------------------	------------

<b>NIVEL DE EJECUCIÓN DE LA ACTIVIDAD</b>	<b>Total</b>	<b>X</b>	<b>Parcial</b>		<b>Nulo</b>	
Motivos del nivel de ejecución en caso de Parcial o Nulo:						

Evaluación PECA 2019	Indicadores de satisfacción turística en Andalucía	05.09.10
-------------------------	--	----------

<b>Tipo actividad:</b> Estadística	<b>Organismo responsable:</b> Consejería de Turismo, Regeneración, Justicia y Administración Local	<b>Tema:</b> 5. Actividad económica y tejido empresarial
<b>Etapa de desarrollo:</b> Proyecto	<b>Objeto:</b> Producción	<b>Subtema:</b> 5.09 Turismo y hostelería
<b>Tipo de recogida:</b> Observación directa		<b>Cumplimiento ejes:</b> Cohesión y Políticas Públicas

<b>Objetivo:</b> Identificar la importancia que tiene cada uno de los servicios demandados por el turista en su satisfacción global obteniendo una valoración de los servicios turísticos recibidos en función del cumplimiento de expectativas
<b>Modificaciones/Observaciones:</b>
<b>Sujeto informante:</b> Turista español, británico o alemán, que ha visitado Andalucía recientemente
<b>Modificaciones/Observaciones:</b>
<b>Variables y atributos objeto de estudio:</b> Satisfacción del turista con el fin de identificar tanto aquellas áreas de servicios donde pueda no estar cumpliéndose las expectativas del turista como áreas donde verdaderamente se cumplen y se satisfacen
<b>Modificaciones/Observaciones:</b>

#### TRABAJOS PREVISTOS EN 2019

Fase	Descripción tarea	Periodicidad	Desagregación territorial	Fecha realización	Fecha referencia datos
Estudios previos y diseño					
Recogida y grabación de información	Recogida de información	Trimestral	Autonómica	Tri1-Tri4/2019	Tri4/2018-Tri3/2019
Tratamiento de datos y control de calidad	Tratamiento de datos	Trimestral	Autonómica	Tri1-Tri4/2019	Tri4/2018-Tri3/2019
Obtención y difusión de resultados	Difusión de resultados	Anual	Autonómica	Jun/2019	2018
Otros					

#### TRABAJOS EJECUTADOS EN 2019

Fase	Descripción tarea	Periodicidad	Desagregación territorial	Fecha realización	Fecha referencia datos
Estudios previos y diseño					
Recogida y grabación de información	Recogida de información	Trimestral	Autonómica	Tri1-Tri4/2019	Tri4/2018-Tri3/2019
Tratamiento de datos y control de calidad	Tratamiento de datos	Trimestral	Autonómica	Tri1-Tri4/2019	Tri4/2018-Tri3/2019
Obtención y difusión de resultados	Difusión de resultados	Anual	Autonómica	Jun/2019	2018
Otros					

#### RESULTADOS PREVISTOS

<b>Variables y atributos a difundir:</b> Calidad, entorno natural y paisajístico, entorno social, oferta gastronómica, alojamiento
<b>Modificaciones/Observaciones:</b>



**PRODUCTOS DE DIFUSIÓN EN 2019**

**MODIFICACIONES/OBSERVACIONES**

Denominación de Producto: Indicadores de satisfacción turística en Andalucía. Año 2018	Indicadores de satisfacción turística en Andalucía
Tipo de Producto: Informes	
Url: <a href="https://juntadeandalucia.es/organismos/turismoregeneracionjusticiayadministracionlocal/servicios/estadistica-cartografia/actividad/detalle/175291/175767.html">https://juntadeandalucia.es/organismos/turismoregeneracionjusticiayadministracionlocal/servicios/estadistica-cartografia/actividad/detalle/175291/175767.html</a>	
Canal o Medio de difusión: Internet	
Periodicidad del Producto de difusión: Anual	
Desagregación Territorial de resultados: Autonómica	

Denominación de Producto:	
Tipo de Producto:	
Url:	
Canal o Medio de difusión:	
Periodicidad del Producto de difusión:	
Desagregación Territorial de resultados:	

Denominación de otros productos:	
Modificaciones/Observaciones:	

**USO Y UTILIZACIÓN DE RESULTADOS**

Perfil de Usuarios	Agentes sector turístico, instituciones públicas, entidades privadas, universidades, etc.
Solicitudes de datos	2
Accesos en Web	198
Impacto en medios	
Referencias técnicas	
Normas y planes	

**COSTE MÁXIMO ESTIMADO EN 2019**

**COSTE ECONÓMICO REAL EN 2019**

Coste: No genera coste externo	22.193,40€
--------------------------------	------------

<b>NIVEL DE EJECUCIÓN DE LA ACTIVIDAD</b>	<b>Total</b>	<b>X</b>	<b>Parcial</b>		<b>Nulo</b>	
Motivos del nivel de ejecución en caso de Parcial o Nulo:						

Evaluación PECA 2019	Georreferenciación de los servicios turísticos ubicados en Andalucía	05.09.11
-------------------------	--	----------

<b>Tipo actividad:</b> Cartográfica	<b>Organismo responsable:</b> Consejería de Turismo, Regeneración, Justicia y Administración Local	<b>Tema:</b> 5. Actividad económica y tejido empresarial
<b>Etapas de desarrollo:</b> Proyecto	<b>Objeto:</b> Producción	<b>Subtema:</b> 5.09 Turismo y hostelería
<b>Tipo de recogida:</b> Fuente administrativa		<b>Cumplimiento ejes:</b> Cohesión y Políticas Públicas

<b>Objetivo:</b> Georreferenciar los establecimientos turísticos ubicados en Andalucía
<b>Modificaciones/Observaciones:</b>
<b>Sujeto informante:</b> Consejería de Turismo, Regeneración, Justicia y Administración Local y el Instituto Estadística y Cartografía de Andalucía
<b>Modificaciones/Observaciones:</b>
<b>Variables y atributos objeto de estudio:</b> Establecimientos de alojamiento y servicios turísticos en Andalucía
<b>Modificaciones/Observaciones:</b>

#### TRABAJOS PREVISTOS EN 2019

Fase	Descripción tarea	Periodicidad	Desagregación territorial	Fecha realización	Fecha referencia datos
Estudios previos y diseño					
Recogida y grabación de información	Depuración datos RTA	Semestral	Puntual	Jun/2019, Dic/2019	May/2019, Nov/2019
Tratamiento de datos y control de calidad	Normalización de los datos y georreferenciación de las direcciones postales	Semestral	Puntual	Jun/2019, Dic/2019	May/2019, Nov/2019
Obtención y difusión de resultados	Realización de mapas y su publicación	Anual	Puntual	20/Dic/2019	Nov/2019
Otros					

#### TRABAJOS EJECUTADOS EN 2019

Fase	Descripción tarea	Periodicidad	Desagregación territorial	Fecha realización	Fecha referencia datos
Estudios previos y diseño					
Recogida y grabación de información	Depuración datos RTA	Anual	Puntual	Jul/2019	31/Jul/2019
Tratamiento de datos y control de calidad	Normalización de los datos y georreferenciación de las direcciones postales	Anual	Puntual	Jul/2019	31/Jul/2019
Obtención y difusión de resultados	Realización de mapas y su publicación	Anual	Puntual	31/Jul/2019	31/Jul/2019
Otros					

#### RESULTADOS PREVISTOS

<b>Variables y atributos a difundir:</b> Oficinas de Turismo y Camping por categorías
<b>Modificaciones/Observaciones:</b> Establecimientos hoteleros por grupo (hoteles, hoteles-apartamentos, hostales y pensiones) y categorías. Apartamentos por categorías

**PRODUCTOS DE DIFUSIÓN EN 2019**

**MODIFICACIONES/OBSERVACIONES**

Denominación de Producto: Mapa anual de la distribución de los Campings en Andalucía	Geolocalización de los campamentos de turismo en Andalucía
Tipo de Producto: Mapas	
Url: <a href="https://www.juntadeandalucia.es/servicios/estadistica-cartografia/actividad/detalle/175292.html">https://www.juntadeandalucia.es/servicios/estadistica-cartografia/actividad/detalle/175292.html</a>	
Canal o Medio de difusión: Internet	
Periodicidad del Producto de difusión: Anual	
Desagregación Territorial de resultados: Puntual	

Denominación de Producto: Mapa anual de la distribución de las Oficinas de Turismo en Andalucía	Geolocalización de las oficinas de turismo y puntos de información turística de Andalucía
Tipo de Producto: Mapas	
Url: <a href="https://www.juntadeandalucia.es/servicios/estadistica-cartografia/actividad/detalle/175292.html">https://www.juntadeandalucia.es/servicios/estadistica-cartografia/actividad/detalle/175292.html</a>	
Canal o Medio de difusión: Internet	
Periodicidad del Producto de difusión: Anual	
Desagregación Territorial de resultados: Puntual	

Denominación de otros productos:
Modificaciones/Observaciones: Geolocalización de los apartamentos turísticos en Andalucía, Geolocalización de los establecimientos hoteleros en Andalucía

**USO Y UTILIZACIÓN DE RESULTADOS**

Perfil de Usuarios	Agentes sector turístico, instituciones públicas, entidades privadas, universidades, etc.
Solicitudes de datos	10
Accesos en Web	6980
Impacto en medios	
Referencias técnicas	
Normas y planes	

**COSTE MÁXIMO ESTIMADO EN 2019**

**COSTE ECONÓMICO REAL EN 2019**

Coste: No genera coste externo	No ha generado coste externo
--------------------------------	------------------------------

NIVEL DE EJECUCIÓN DE LA ACTIVIDAD	Total	X	Parcial		Nulo	
Motivos del nivel de ejecución en caso de Parcial o Nulo:						

Evaluación PECA 2019	Estadística del Registro andaluz de entidades locales	11.03.01
-------------------------	---	----------

<b>Tipo actividad:</b> Estadística	<b>Organismo responsable:</b> Consejería de Turismo, Regeneración, Justicia y Administración Local	<b>Tema:</b> 11. Territorio
<b>Etapas de desarrollo:</b> Proyecto	<b>Objeto:</b> Producción	<b>Subtema:</b> 11.03 Delimitaciones político-administrativas y estadísticas
<b>Tipo de recogida:</b> Fuente administrativa	<b>Cumplimiento ejes:</b> Cohesión, Género y Políticas Públicas	

<b>Objetivo:</b> Ofrecer información sobre la organización de la Administración Local en Andalucía a través de las entidades locales radicadas dentro del territorio de la Comunidad Autónoma según sus características básicas y las relaciones con otras administraciones o entidades públicas y privadas
<b>Modificaciones/Observaciones:</b>
<b>Sujeto informante:</b> Consejería de Turismo, Regeneración, Justicia y Administración Local
<b>Modificaciones/Observaciones:</b>
<b>Variables y atributos objeto de estudio:</b> Clase y tipología de las entidades Locales. Inscripciones, modificaciones y solicitudes de cancelación de entidades locales en el RAEL. Actividades, obras o servicios que prestan los Consorcios y Mancomunidades. Extensión superficial, nº de habitantes, régimen de funcionamiento, símbolos oficiales y formación política de los órganos de gobierno y administración de las provincias y municipios
<b>Modificaciones/Observaciones:</b>

#### TRABAJOS PREVISTOS EN 2019

Fase	Descripción tarea	Periodicidad	Desagregación territorial	Fecha realización	Fecha referencia datos
Estudios previos y diseño					
Recogida y grabación de información	Recogida de información	Anual	Provincial	Ene-Mar/2019	2018
Tratamiento de datos y control de calidad	Tratamiento de Datos	Anual	Provincial	Mar-May/2019	2018
Obtención y difusión de resultados	Difusión de resultados	Anual	Provincial	May/2019	2018
Otros					

#### TRABAJOS EJECUTADOS EN 2019

Fase	Descripción tarea	Periodicidad	Desagregación territorial	Fecha realización	Fecha referencia datos
Estudios previos y diseño					
Recogida y grabación de información	Recogida de información	Anual	Provincial	Oct/2019	2018
Tratamiento de datos y control de calidad	Tratamiento de Datos	Anual	Provincial	Oct/2019	2018
Obtención y difusión de resultados	Difusión de resultados	Anual	Autonómica	24/Oct/2019	2018
Otros					

#### RESULTADOS PREVISTOS

<b>Variables y atributos a difundir:</b> Número de entidades locales según clase, tipología y régimen de funcionamiento; Número de inscripciones, modificaciones y cancelaciones por tipo de entidad y modalidad de acceso al Registro; Consorcios y mancomunidades según las actividades, obras o servicios que prestan; Municipios inscritos según la extensión de su término municipal; Alcaldías de los municipios según formación política a la que pertenece y sexo; Composición de las diputaciones provinciales según formación política de su pleno y sexo; Símbolos oficiales según clase; Entidades locales vinculadas o dependientes según clase de entidad y entidades locales descentralizadas
<b>Modificaciones/Observaciones:</b> No se han ofrecido datos sobre modalidad de acceso al Registro; Composición de las diputaciones provinciales según formación política de su pleno y sexo; Símbolos oficiales según clase; Entidades locales vinculadas o dependientes según clase de entidad y entidades locales descentralizadas

**PRODUCTOS DE DIFUSIÓN EN 2019**

**MODIFICACIONES/OBSERVACIONES**

Denominación de Producto: Estadística del Registro Andaluz de Entidades Locales	
Tipo de Producto: Tablas y Gráficos	
Url: <a href="https://juntadeandalucia.es/organismos/turismoregeneracionjusticiayadministracionlocal/servicios/estadistica-cartografia/actividad/detalle/175409/183485.html">https://juntadeandalucia.es/organismos/turismoregeneracionjusticiayadministracionlocal/servicios/estadistica-cartografia/actividad/detalle/175409/183485.html</a>	
Canal o Medio de difusión: Internet	
Periodicidad del Producto de difusión: Anual	
Desagregación Territorial de resultados: Provincial	Autonómica

Denominación de Producto:	
Tipo de Producto:	
Url:	
Canal o Medio de difusión:	
Periodicidad del Producto de difusión:	
Desagregación Territorial de resultados:	

Denominación de otros productos:	
Modificaciones/Observaciones:	

**USO Y UTILIZACIÓN DE RESULTADOS**

Perfil de Usuarios	La ciudadanía en general, la Administración Pública y otras entidades
Solicitudes de datos	
Accesos en Web	44
Impacto en medios	
Referencias técnicas	
Normas y planes	

**COSTE MÁXIMO ESTIMADO EN 2019**

**COSTE ECONÓMICO REAL EN 2019**

Coste: No genera coste externo	No ha generado coste externo
--------------------------------	------------------------------

<b>NIVEL DE EJECUCIÓN DE LA ACTIVIDAD</b>	<b>Total</b>	<b>X</b>	<b>Parcial</b>		<b>Nulo</b>	
Motivos del nivel de ejecución en caso de Parcial o Nulo:						

## CONSEJERÍA DE LA PRESIDENCIA, ADMINISTRACIÓN PÚBLICA E INTERIOR

Estadística sobre las comunidades andaluzas.....	47
Estadística sobre las actuaciones de la unidad de policía en Andalucía.....	49
Estadística sobre la actividad formativa de la Escuela de Seguridad Pública de Andalucía (ESPA).....	51
Estadística de espectáculos taurinos en Andalucía.....	53
Estadística de animales de compañía en Andalucía.....	55
Estadística de intercambio de bienes entre estados de la Unión Europea y comercio extracomunitario en Andalucía.....	57
Índices de valor unitario para el comercio exterior en Andalucía.....	59
Flujos de inversión extranjera directa en Andalucía.....	61
Estadística de información administrativa a la ciudadanía en Andalucía.....	63
Estadística Emergencias 112 Andalucía.....	65
Flujos de inversión andaluza directa en el exterior.....	67
Estadística de personal de la Junta de Andalucía.....	69

Evaluación PECA 2019	Estadística sobre las comunidades andaluzas	01.01.09
-------------------------	---	----------

<b>Tipo actividad:</b> Estadística	<b>Organismo responsable:</b> Consejería de la Presidencia, Administración Pública e Interior	<b>Tema:</b> 1. Población, familias y hogares
<b>Etapa de desarrollo:</b> Operación	<b>Objeto:</b> Producción	<b>Subtema:</b> 1.01 Demografía y población
<b>Tipo de recogida:</b> Fuente administrativa	<b>Cumplimiento ejes:</b>	

<b>Objetivo:</b> Ofrecer información sobre la evolución del número de comunidades andaluzas en el exterior, su distribución geográfica y subvenciones recibidas así como las actividades que realizan para el mantenimiento de los vínculos culturales y sociales con la Comunidad Autónoma
<b>Modificaciones/Observaciones:</b>
<b>Sujeto informante:</b> Consejería de la Presidencia, Administración Pública e Interior
<b>Modificaciones/Observaciones:</b>
<b>Variables y atributos objeto de estudio:</b> Comunidades andaluzas, Coordinadoras y Federaciones; Subvenciones recibidas; Consejo de Comunidades Andaluzas; Relaciones con las Comunidades Andaluzas, presencias institucionales; Exposiciones itinerantes; Residencias de Tiempo Libre; Tarjeta de Andaluz/a en el Exterior
<b>Modificaciones/Observaciones:</b>

#### TRABAJOS PREVISTOS EN 2019

Fase	Descripción tarea	Periodicidad	Desagregación territorial	Fecha realización	Fecha referencia datos
Estudios previos y diseño					
Recogida y grabación de información	Recogida de información	Anual	Autonómica	2019	2018
Tratamiento de datos y control de calidad	Tratamiento de Datos	Anual	Autonómica	2019	2018
Obtención y difusión de resultados	Difusión de resultados	Anual	Autonómica	Oct/2019	2018
Otros					

#### TRABAJOS EJECUTADOS EN 2019

Fase	Descripción tarea	Periodicidad	Desagregación territorial	Fecha realización	Fecha referencia datos
Estudios previos y diseño					
Recogida y grabación de información	Recogida de información	Anual	Autonómica	2019	2018
Tratamiento de datos y control de calidad	Tratamiento de Datos	Anual	Autonómica	2019	2018
Obtención y difusión de resultados					
Otros					

#### RESULTADOS PREVISTOS

<b>Variables y atributos a difundir:</b> Distribución geográfica de las Comunidades Andaluzas inscritas en el Registro Oficial Comunidades andaluzas. Miembros de comunidades andaluzas. Comunidades reconocidas y canceladas en el último año, según territorios. Nº de Vocalías en el Consejo de Comunidades Andaluzas según sexo. Nº de comunidades andaluzas, coordinadoras y federaciones que cuentan con colaboración de la Consejería: Subvenciones concedidas, cuantía y evolución. Presencias institucionales y encuentros con Comunidades Andaluzas; Solicitudes y estancias asignadas en Residencias de Tiempo Libre y evolución últimos diez años. Nº de Exposiciones itinerantes cedidas a las comunidades andaluzas. Grado de implantación de la Tarjeta de Andaluz/a en el Exterior, Tarjetas emitidas según sexo, provincia de inscripción y país de procedencia de la persona beneficiaria
<b>Modificaciones/Observaciones:</b>

**PRODUCTOS DE DIFUSIÓN EN 2019**

**MODIFICACIONES/OBSERVACIONES**

Denominación de Producto: Estadística sobre las comunidades andaluzas	
Tipo de Producto: Tablas y Gráficos	
Url:	
Canal o Medio de difusión: Internet	
Periodicidad del Producto de difusión: Anual	
Desagregación Territorial de resultados: Autonómica	

Denominación de Producto:	
Tipo de Producto:	
Url:	
Canal o Medio de difusión:	
Periodicidad del Producto de difusión:	
Desagregación Territorial de resultados:	

Denominación de otros productos:	
Modificaciones/Observaciones:	

**USO Y UTILIZACIÓN DE RESULTADOS**

Perfil de Usuarios	
Solicitudes de datos	
Accesos en Web	
Impacto en medios	
Referencias técnicas	
Normas y planes	

**COSTE MÁXIMO ESTIMADO EN 2019**

**COSTE ECONÓMICO REAL EN 2019**

Coste: No genera coste externo	No ha generado coste externo
--------------------------------	------------------------------

NIVEL DE EJECUCIÓN DE LA ACTIVIDAD	Total	Parcial	X	Nulo
Motivos del nivel de ejecución en caso de Parcial o Nulo:	Pendiente de difusión			



Evaluación PECA 2019	Estadística sobre las actuaciones de la unidad de policía en Andalucía	02.04.01
-------------------------	--	----------

<b>Tipo actividad:</b> Estadística	<b>Organismo responsable:</b> Consejería de la Presidencia, Administración Pública e Interior	<b>Tema:</b> 2. Condiciones de vida y bienestar social
<b>Etapa de desarrollo:</b> Operación	<b>Objeto:</b> Producción	<b>Subtema:</b> 2.04 Justicia y seguridad
<b>Tipo de recogida:</b> Fuente administrativa	<b>Cumplimiento ejes:</b> Cohesión, Género y Políticas Públicas	

<b>Objetivo:</b> Dar a conocer las principales actuaciones desarrolladas por la Unidad del Cuerpo Nacional de Policía adscrita a la Comunidad Autónoma de Andalucía, en materia de seguridad y protección de autoridades, edificios y dependencias de la Junta de Andalucía, en materia de espectáculos, juegos y actividades recreativas, así como en materia de protección medioambiental y protección al menor
<b>Modificaciones/Observaciones:</b>
<b>Sujeto informante:</b> Consejería de la Presidencia, Administración Pública e Interior
<b>Modificaciones/Observaciones:</b>
<b>Variables y atributos objeto de estudio:</b> Actuaciones de servicio, diligencias, informes, atestados y actas de denuncias o de inspección recogidas diariamente por la Unidad de Policía adscrita a la Comunidad Autónoma de Andalucía, en materia de espectáculos públicos, juego y actividades recreativas, protección medioambiental y protección al menor
<b>Modificaciones/Observaciones:</b>

#### TRABAJOS PREVISTOS EN 2019

Fase	Descripción tarea	Periodicidad	Desagregación territorial	Fecha realización	Fecha referencia datos
Estudios previos y diseño					
Recogida y grabación de información	Recogida y Grabación de Información	Continua	Provincial	2019	2019
Tratamiento de datos y control de calidad	Tratamiento de datos y control de calidad	Anual	Provincial	Tri1/2019	2018
Obtención y difusión de resultados	Difusión de resultados	Anual	Provincial	30/May/2019	2018
Otros					

#### TRABAJOS EJECUTADOS EN 2019

Fase	Descripción tarea	Periodicidad	Desagregación territorial	Fecha realización	Fecha referencia datos
Estudios previos y diseño					
Recogida y grabación de información	Recogida y Grabación de Información	Continua	Provincial	2019	2019
Tratamiento de datos y control de calidad	Tratamiento de datos y control de calidad	Anual	Provincial	Tri1/2019	2018
Obtención y difusión de resultados	Difusión de resultados	Anual	Provincial	30/May/2019	2018
Otros					

#### RESULTADOS PREVISTOS

<b>Variables y atributos a difundir:</b> Actuaciones en el área de coordinación y enlace. Actuaciones en el área de espectáculos, juegos y actividades recreativas (inspecciones, actas de denuncias). Actuaciones en el área de protección medioambiental (incendios, vertidos, protección especies y recursos, ordenación del territorio). Actuaciones en el área de protección al menor
<b>Modificaciones/Observaciones:</b>

**PRODUCTOS DE DIFUSIÓN EN 2019**

**MODIFICACIONES/OBSERVACIONES**

Denominación de Producto: Estadística sobre las actuaciones de la Unidad de Policía en Andalucía	
Tipo de Producto: Tablas	
Url: <a href="https://www.juntadeandalucia.es/organismos/presidenciaadministracionpublicaeinterior/servicios/estadistica-cartografia/actividad/detalle/175189.html">https://www.juntadeandalucia.es/organismos/presidenciaadministracionpublicaeinterior/servicios/estadistica-cartografia/actividad/detalle/175189.html</a>	
Canal o Medio de difusión: Internet	
Periodicidad del Producto de difusión: Anual	
Desagregación Territorial de resultados: Provincial	

Denominación de Producto:	
Tipo de Producto:	
Url:	
Canal o Medio de difusión:	
Periodicidad del Producto de difusión:	
Desagregación Territorial de resultados:	

Denominación de otros productos:
Modificaciones/Observaciones:

**USO Y UTILIZACIÓN DE RESULTADOS**

Perfil de Usuarios	
Solicitudes de datos	
Accesos en Web	
Impacto en medios	
Referencias técnicas	
Normas y planes	

**COSTE MÁXIMO ESTIMADO EN 2019**

**COSTE ECONÓMICO REAL EN 2019**

Coste: No genera coste externo	No ha generado coste externo
--------------------------------	------------------------------

<b>NIVEL DE EJECUCIÓN DE LA ACTIVIDAD</b>	<b>Total</b>	<b>X</b>	<b>Parcial</b>		<b>Nulo</b>	
Motivos del nivel de ejecución en caso de Parcial o Nulo:						

Evaluación PECA 2019	Estadística sobre la actividad formativa de la Escuela de Seguridad Pública de Andalucía (ESPA)	02.04.02
-------------------------	---	----------

<b>Tipo actividad:</b> Estadística	<b>Organismo responsable:</b> Consejería de la Presidencia, Administración Pública e Interior	<b>Tema:</b> 2. Condiciones de vida y bienestar social
<b>Etapa de desarrollo:</b> Operación	<b>Objeto:</b> Producción	<b>Subtema:</b> 2.04 Justicia y seguridad
<b>Tipo de recogida:</b> Fuente administrativa	<b>Cumplimiento ejes:</b> Cohesión y Género	

<b>Objetivo:</b> Adecuar la oferta de formación desarrollada por la Escuela de Seguridad Pública de Andalucía a las funciones que desarrollan las personas miembros de los Cuerpos de la Policía Local, Bomberos, Protección Civil y Unidad de Policía adscrita a la Comunidad Autónoma de Andalucía, con ámbito de actuación en todo el territorio de la Comunidad Autónoma
<b>Modificaciones/Observaciones:</b>
<b>Sujeto informante:</b> Consejería de la Presidencia, Administración Pública e Interior
<b>Modificaciones/Observaciones:</b>
<b>Variables y atributos objeto de estudio:</b> Cursos de la Escuela de Seguridad Pública de Andalucía realizados según tipo, modalidad, colectivo al que se destina y procedencia del profesorado
<b>Modificaciones/Observaciones:</b>

#### TRABAJOS PREVISTOS EN 2019

Fase	Descripción tarea	Periodicidad	Desagregación territorial	Fecha realización	Fecha referencia datos
Estudios previos y diseño					
Recogida y grabación de información	Recogida y Grabación de Información	Continua	Provincial	2019	2019
Tratamiento de datos y control de calidad	Tratamiento de datos y control de calidad	Continua	Provincial	Ene-Feb/2019	2018
Obtención y difusión de resultados	Difusión de resultados	Anual	Provincial	29/Mar/2019	2018
Otros					

#### TRABAJOS EJECUTADOS EN 2019

Fase	Descripción tarea	Periodicidad	Desagregación territorial	Fecha realización	Fecha referencia datos
Estudios previos y diseño					
Recogida y grabación de información	Recogida y Grabación de Información	Continua	Provincial	2019	2019
Tratamiento de datos y control de calidad	Tratamiento de datos y control de calidad	Continua	Provincial	Ene-Feb/2019	2018
Obtención y difusión de resultados	Difusión de resultados	Anual	Provincial	29/Mar/2019	2018
Otros					

#### RESULTADOS PREVISTOS

<b>Variables y atributos a difundir:</b> Cursos de la Escuela de Seguridad Pública de Andalucía realizados según tipo, modalidad, colectivo al que se destina y procedencia del profesorado
<b>Modificaciones/Observaciones:</b>

**PRODUCTOS DE DIFUSIÓN EN 2019**

**MODIFICACIONES/OBSERVACIONES**

Denominación de Producto: Estadísticas sobre la actividad formativa de la Escuela de Seguridad Pública de Andalucía (ESPA)	
Tipo de Producto: Tablas y Gráficos	
Url: <a href="http://www.juntadeandalucia.es/organismos/presidenciaadministracionpublicaeinterior/servicios/estadistica-cartografia/actividad/detalle/175191.html">http://www.juntadeandalucia.es/organismos/presidenciaadministracionpublicaeinterior/servicios/estadistica-cartografia/actividad/detalle/175191.html</a>	
Canal o Medio de difusión: Internet	
Periodicidad del Producto de difusión: Anual	
Desagregación Territorial de resultados: Provincial	

Denominación de Producto:	
Tipo de Producto:	
Url:	
Canal o Medio de difusión:	
Periodicidad del Producto de difusión:	
Desagregación Territorial de resultados:	

Denominación de otros productos:
Modificaciones/Observaciones:

**USO Y UTILIZACIÓN DE RESULTADOS**

Perfil de Usuarios	
Solicitudes de datos	
Accesos en Web	
Impacto en medios	
Referencias técnicas	
Normas y planes	

**COSTE MÁXIMO ESTIMADO EN 2019**

**COSTE ECONÓMICO REAL EN 2019**

Coste: No genera coste externo	No ha generado coste externo
--------------------------------	------------------------------

NIVEL DE EJECUCIÓN DE LA ACTIVIDAD	Total	X	Parcial		Nulo	
Motivos del nivel de ejecución en caso de Parcial o Nulo:						

Evaluación PECA 2019	Estadística de espectáculos taurinos en Andalucía	03.01.25
-------------------------	---	----------

<b>Tipo actividad:</b> Estadística	<b>Organismo responsable:</b> Consejería de la Presidencia, Administración Pública e Interior	<b>Tema:</b> 3. Uso del tiempo
<b>Etapas de desarrollo:</b> Operación	<b>Objeto:</b> Producción	<b>Subtema:</b> 3.01 Cultura, deporte y ocio
<b>Tipo de recogida:</b> Fuente administrativa		<b>Cumplimiento ejes:</b> Cohesión, Género y Políticas Públicas

<b>Objetivo:</b> Profundizar en el conocimiento del uso del tiempo de la población andaluza, proporcionando información sobre espectáculos y festejos taurinos celebrados en la Comunidad Autónoma y su evolución, cuantificando su número, las intervenciones de los profesionales taurinos y las reses lidiadas, así como los niveles de ocupación
<b>Modificaciones/Observaciones:</b>
<b>Sujeto informante:</b> Consejería de la Presidencia, Administración Pública e Interior
<b>Modificaciones/Observaciones:</b>
<b>Variables y atributos objeto de estudio:</b> Clases de espectáculos taurinos celebrados en Andalucía y su evolución, asistencia estimada, número de reses lidiadas y empleadas, profesionales taurinos, intervinientes por sexo, alternativas y valoración artística de los espectáculos taurinos, expedientes sancionadores incoados
<b>Modificaciones/Observaciones:</b>

#### TRABAJOS PREVISTOS EN 2019

Fase	Descripción tarea	Periodicidad	Desagregación territorial	Fecha realización	Fecha referencia datos
Estudios previos y diseño					
Recogida y grabación de información	Recogida y Grabación de Información	Continua	Provincial	2019	2019
Tratamiento de datos y control de calidad	Tratamiento de datos y control de calidad	Anual	Provincial	Tri1/2019	2018
Obtención y difusión de resultados	Difusión de resultados	Anual	Provincial	30/Abr/2019	2018
Otros					

#### TRABAJOS EJECUTADOS EN 2019

Fase	Descripción tarea	Periodicidad	Desagregación territorial	Fecha realización	Fecha referencia datos
Estudios previos y diseño					
Recogida y grabación de información	Recogida y Grabación de Información	Continua	Provincial	2019	2019
Tratamiento de datos y control de calidad	Tratamiento de datos y control de calidad	Anual	Provincial	Tri1/2019	2018
Obtención y difusión de resultados	Difusión de resultados	Anual	Provincial	30/Abr/2019	2018
Otros					

#### RESULTADOS PREVISTOS

<b>Variables y atributos a difundir:</b> Clases de espectáculos y festejos taurinos celebrados en Andalucía y su evolución, asistencia estimada, número de reses lidiadas y empleadas, profesionales taurinos intervinientes por sexo, alternativas y valoración artística de los espectáculos taurinos, expedientes sancionadores incoados
<b>Modificaciones/Observaciones:</b>

**PRODUCTOS DE DIFUSIÓN EN 2019**

**MODIFICACIONES/OBSERVACIONES**

Denominación de Producto: Estadística de espectáculos taurinos en Andalucía	
Tipo de Producto: Tablas y Gráficos	
Url: <a href="http://www.juntadeandalucia.es/organismos/presidenciaadministracionpublicaeinterior/servicios/estadistica-cartografia/actividad/detalle/175190.html">http://www.juntadeandalucia.es/organismos/presidenciaadministracionpublicaeinterior/servicios/estadistica-cartografia/actividad/detalle/175190.html</a>	
Canal o Medio de difusión: Internet	
Periodicidad del Producto de difusión: Anual	
Desagregación Territorial de resultados: Provincial	

Denominación de Producto:	
Tipo de Producto:	
Url:	
Canal o Medio de difusión:	
Periodicidad del Producto de difusión:	
Desagregación Territorial de resultados:	

Denominación de otros productos:
Modificaciones/Observaciones:

**USO Y UTILIZACIÓN DE RESULTADOS**

Perfil de Usuarios	
Solicitudes de datos	
Accesos en Web	
Impacto en medios	
Referencias técnicas	
Normas y planes	

**COSTE MÁXIMO ESTIMADO EN 2019**

**COSTE ECONÓMICO REAL EN 2019**

Coste: No genera coste externo	No ha generado coste externo
--------------------------------	------------------------------

NIVEL DE EJECUCIÓN DE LA ACTIVIDAD	Total	X	Parcial		Nulo	
Motivos del nivel de ejecución en caso de Parcial o Nulo:						

Evaluación PECA 2019	Estadística de animales de compañía en Andalucía	03.01.26
-------------------------	--	----------

<b>Tipo actividad:</b> Estadística	<b>Organismo responsable:</b> Consejería de la Presidencia, Administración Pública e Interior	<b>Tema:</b> 3. Uso del tiempo
<b>Etapa de desarrollo:</b> Operación	<b>Objeto:</b> Producción	<b>Subtema:</b> 3.01 Cultura, deporte y ocio
<b>Tipo de recogida:</b> Fuente administrativa	<b>Cumplimiento ejes:</b> Cohesión, Género y Políticas Públicas	

<b>Objetivo:</b> Conocimiento de la población de animales de compañía en la Comunidad Autónoma de Andalucía
<b>Modificaciones/Observaciones:</b>
<b>Sujeto informante:</b> Consejería de la Presidencia, Administración Pública e Interior
<b>Modificaciones/Observaciones:</b>
<b>Variables y atributos objeto de estudio:</b> Animales de compañía inscritos en el Registro Central de Animales de Compañía de Andalucía
<b>Modificaciones/Observaciones:</b>

#### TRABAJOS PREVISTOS EN 2019

Fase	Descripción tarea	Periodicidad	Desagregación territorial	Fecha realización	Fecha referencia datos
Estudios previos y diseño					
Recogida y grabación de información	Recogida y grabación de información	Continua	Provincial	2019	2019
Tratamiento de datos y control de calidad	Tratamiento de datos y control de calidad	Anual	Provincial	Mar/2019	2018
Obtención y difusión de resultados	Difusión de resultados	Anual	Provincial	30/Abr/2019	2018
Otros					

#### TRABAJOS EJECUTADOS EN 2019

Fase	Descripción tarea	Periodicidad	Desagregación territorial	Fecha realización	Fecha referencia datos
Estudios previos y diseño					
Recogida y grabación de información	Recogida y grabación de información	Continua	Provincial	2019	2019
Tratamiento de datos y control de calidad	Tratamiento de datos y control de calidad	Anual	Provincial	Mar/2019	2018
Obtención y difusión de resultados	Difusión de resultados	Anual	Provincial	30/Abr/2019	2018
Otros					

#### RESULTADOS PREVISTOS

<b>Variables y atributos a difundir:</b> Animales de compañía identificados, perros potencialmente peligrosos, altas, bajas y cambios de propietarios, animales perdidos y encontrados, actuaciones de inspección realizadas y expedientes sancionadores incoados, veterinarios
<b>Modificaciones/Observaciones:</b>

**PRODUCTOS DE DIFUSIÓN EN 2019**

**MODIFICACIONES/OBSERVACIONES**

Denominación de Producto: Estadística de animales de compañía en Andalucía	
Tipo de Producto: Tablas y Gráficos	
Url: <a href="http://www.juntadeandalucia.es/organismos/presidenciaadministracionpublicaeinterior/servicios/estadistica-cartografia/actividad/detalle/175196.html">http://www.juntadeandalucia.es/organismos/presidenciaadministracionpublicaeinterior/servicios/estadistica-cartografia/actividad/detalle/175196.html</a>	
Canal o Medio de difusión: Internet	
Periodicidad del Producto de difusión: Anual	
Desagregación Territorial de resultados: Provincial	

Denominación de Producto:	
Tipo de Producto:	
Url:	
Canal o Medio de difusión:	
Periodicidad del Producto de difusión:	
Desagregación Territorial de resultados:	

Denominación de otros productos:	
Modificaciones/Observaciones:	

**USO Y UTILIZACIÓN DE RESULTADOS**

Perfil de Usuarios	
Solicitudes de datos	
Accesos en Web	
Impacto en medios	
Referencias técnicas	
Normas y planes	

**COSTE MÁXIMO ESTIMADO EN 2019**

**COSTE ECONÓMICO REAL EN 2019**

Coste: No genera coste externo	No ha generado coste externo
--------------------------------	------------------------------

<b>NIVEL DE EJECUCIÓN DE LA ACTIVIDAD</b>	<b>Total</b>	<b>X</b>	<b>Parcial</b>		<b>Nulo</b>	
Motivos del nivel de ejecución en caso de Parcial o Nulo:						



Evaluación PECA 2019	Estadística de intercambio de bienes entre estados de la Unión Europea y comercio extracomunitario en Andalucía	05.10.01
-------------------------	---	----------

<b>Tipo actividad:</b> Estadística y Cartográfica	<b>Organismo responsable:</b> Consejería de la Presidencia, Administración Pública e Interior	<b>Tema:</b> 5. Actividad económica y tejido empresarial
<b>Etapa de desarrollo:</b> Operación	<b>Objeto:</b> Producción	<b>Subtema:</b> 5.10 Sector exterior
<b>Tipo de recogida:</b> Explotación de información estadística o cartográfica		<b>Cumplimiento ejes:</b> Cohesión, Sostenibilidad, Innovación y Políticas Públicas

<b>Objetivo:</b> Obtener información, con periodicidad mensual y anual, sobre la estructura y evolución de las exportaciones/expediciones de bienes que se realizan desde Andalucía hacia el extranjero y las importaciones/introducciones de bienes que se realizan hacia Andalucía desde el extranjero
<b>Modificaciones/Observaciones:</b>
<b>Sujeto informante:</b> Departamento de Aduanas e Impuestos Especiales de la Agencia Estatal de Administración Tributaria
<b>Modificaciones/Observaciones:</b>
<b>Variables y atributos objeto de estudio:</b> Importaciones y exportaciones de bienes o mercancías realizadas hacia y desde Andalucía
<b>Modificaciones/Observaciones:</b>

#### TRABAJOS PREVISTOS EN 2019

Fase	Descripción tarea	Periodicidad	Desagregación territorial	Fecha realización	Fecha referencia datos
Estudios previos y diseño					
Recogida y grabación de información	Recogida de información	Anual, Mensual	Provincial	Dic/2019, Ene-Dic/2019	2018, Nov/2018-Oct/2019
Tratamiento de datos y control de calidad	Tratamiento de datos	Anual, Mensual	Provincial	Dic/2019, Ene-Dic/2019	2018, Nov/2018-Oct/2019
Obtención y difusión de resultados	Difusión de resultados	Mensual  Anual	Provincial	23/Ene/2019, 21/Feb/2019 22/Mar/2019, 23/Abr/2019 23/May/2019, 21/Jun/2019 24/Jul/2019, 23/Ago/2019 24/Sep/2019, 23/Oct/2019 22/Nov/2019, 20/Dic/2019 30/Dic/2019	Nov/2018, Dic/2018 Ene/2019, Feb/2019 Mar/2019, Abr/2019 May/2019, Jun/2019 Jul/2019, Ago/2019 Sep/2019, Oct/2019 2018
Otros					

#### TRABAJOS EJECUTADOS EN 2019

Fase	Descripción tarea	Periodicidad	Desagregación territorial	Fecha realización	Fecha referencia datos
Estudios previos y diseño					
Recogida y grabación de información	Recogida de información	Anual	Provincial	Dic/2019	2018
Tratamiento de datos y control de calidad	Tratamiento de datos	Anual	Provincial	Dic/2019	2018
Obtención y difusión de resultados	Difusión de resultados	Mensual  Anual	Provincial	23/Ene/2019, 21/Feb/2019 22/Mar/2019, 23/Abr/2019 23/May/2019, 21/Jun/2019 24/Jul/2019, 23/Ago/2019 24/Sep/2019, 23/Oct/2019 22/Nov/2019, 20/Dic/2019 30/Dic/2019	Nov/2018, Dic/2018 Ene/2019, Feb/2019 Mar/2019, Abr/2019 May/2019, Jun/2019 Jul/2019, Ago/2019 Sep/2019, Oct/2019 2018
Otros					

## RESULTADOS PREVISTOS

**Variables y atributos a difundir:** Valor de importaciones y exportaciones, variación interanual, por secciones de arancel, áreas económicas, grupos de destino. Ranking por Comunidades Autónomas, por productos y por países

**Modificaciones/Observaciones:** Valor de importaciones y exportaciones, variación interanual, por secciones de arancel, áreas económicas, grupos de utilización. Ranking por Comunidades Autónomas, por productos y por países

## PRODUCTOS DE DIFUSIÓN EN 2019

## MODIFICACIONES/OBSERVACIONES

<b>Denominación de Producto:</b> Estadística de Intercambios de Bienes entre Estados de la Unión Europea y Comercio Extracomunitario. Resultados de Andalucía	
<b>Tipo de Producto:</b> Tablas y Gráficos	
<b>Url:</b> <a href="https://www.extenda.es/observatorio-internacionalizacion/">https://www.extenda.es/observatorio-internacionalizacion/</a>	
<b>Canal o Medio de difusión:</b> Internet	
<b>Periodicidad del Producto de difusión:</b> Anual Mensual	
<b>Desagregación Territorial de resultados:</b> Provincial	

<b>Denominación de Producto:</b>	
<b>Tipo de Producto:</b>	
<b>Url:</b>	
<b>Canal o Medio de difusión:</b>	
<b>Periodicidad del Producto de difusión:</b>	
<b>Desagregación Territorial de resultados:</b>	
<b>Denominación de otros productos:</b>	
<b>Modificaciones/Observaciones:</b>	

## USO Y UTILIZACIÓN DE RESULTADOS

<b>Perfil de Usuarios</b>	Fuente de información estadística a organismos oficiales, académicos, medios de comunicación, etc.
<b>Solicitudes de datos</b>	1085
<b>Accesos en Web</b>	1280
<b>Impacto en medios</b>	906
<b>Referencias técnicas</b>	
<b>Normas y planes</b>	Planes en materia de comercio exterior

## COSTE MÁXIMO ESTIMADO EN 2019

## COSTE ECONÓMICO REAL EN 2019

<b>Coste:</b> 17.750,00€	13.966,00€
--------------------------	------------

NIVEL DE EJECUCIÓN DE LA ACTIVIDAD	Total	X	Parcial		Nulo	
Motivos del nivel de ejecución en caso de Parcial o Nulo:						

Evaluación PECA 2019	Índices de valor unitario para el comercio exterior en Andalucía	05.10.03
-------------------------	--	----------

<b>Tipo actividad:</b> Estadística	<b>Organismo responsable:</b> Consejería de la Presidencia, Administración Pública e Interior	<b>Tema:</b> 5. Actividad económica y tejido empresarial
<b>Etapas de desarrollo:</b> Operación	<b>Objeto:</b> Producción	<b>Subtema:</b> 5.10 Sector exterior
<b>Tipo de recogida:</b> Explotación de información estadística o cartográfica		<b>Cumplimiento ejes:</b> Cohesión y Políticas Públicas

<b>Objetivo:</b> Obtener, con periodicidad mensual, información sobre la evolución de los precios de los intercambios comerciales de Andalucía con el extranjero
<b>Modificaciones/Observaciones:</b>
<b>Sujeto informante:</b> Departamento de Aduanas e Impuestos Especiales de la Agencia Estatal de Administración Tributaria
<b>Modificaciones/Observaciones:</b>
<b>Variables y atributos objeto de estudio:</b> Operaciones comerciales de Andalucía con el resto de países miembros de la Unión Europea, así como con países extracomunitarios
<b>Modificaciones/Observaciones:</b>

#### TRABAJOS PREVISTOS EN 2019

Fase	Descripción tarea	Periodicidad	Desagregación territorial	Fecha realización	Fecha referencia datos
Estudios previos y diseño					
Recogida y grabación de información	Recogida de información	Mensual	Autonómica	Ene-Dic/2019	Nov/2018-Oct/2019
Tratamiento de datos y control de calidad	Tratamiento de datos	Mensual	Autonómica	Ene-Dic/2019	Nov/2018-Oct/2019
Obtención y difusión de resultados	Difusión de resultados	Mensual	Autonómica	29/Ene/2019, 27/Feb/2019 29/Mar/2019, 29/Abr/2019 30/May/2019, 28/Jun/2019 30/Jul/2019, 29/Ago/2019 30/Sep/2019, 29/Oct/2019 28/Nov/2019, 30/Dic/2019	Nov/2018, Dic/2018 Ene/2019, Feb/2019 Mar/2019, Abr/2019 May/2019, Jun/2019 Jul/2019, Ago/2019 Sep/2019, Oct/2019
Otros					

#### TRABAJOS EJECUTADOS EN 2019

Fase	Descripción tarea	Periodicidad	Desagregación territorial	Fecha realización	Fecha referencia datos
Estudios previos y diseño					
Recogida y grabación de información	Recogida de información	Mensual	Autonómica	Ene-Dic/2019	Nov/2018-Oct/2019
Tratamiento de datos y control de calidad	Tratamiento de datos	Mensual	Autonómica	Ene-Dic/2019	Nov/2018-Oct/2019
Obtención y difusión de resultados	Difusión de resultados	Mensual	Autonómica	29/Ene/2019, 27/Feb/2019 29/Mar/2019, 29/Abr/2019 30/May/2019, 28/Jun/2019 30/Jul/2019, 29/Ago/2019 30/Sep/2019, 29/Oct/2019 28/Nov/2019, 30/Dic/2019	Nov/2018, Dic/2018 Ene/2019, Feb/2019 Mar/2019, Abr/2019 May/2019, Jun/2019 Jul/2019, Ago/2019 Sep/2019, Oct/2019
Otros					

**RESULTADOS PREVISTOS**

Variables y atributos a difundir: Índices de valor unitario de las exportaciones e importaciones por destino de los bienes y áreas geográficas, variación interanual
--

Modificaciones/Observaciones:
-------------------------------

**PRODUCTOS DE DIFUSIÓN EN 2019****MODIFICACIONES/OBSERVACIONES**

Denominación de Producto: Índices de Valor Unitario para el Comercio Exterior de Andalucía	
Tipo de Producto: Tablas y Gráficos	
Url: <a href="https://www.extenda.es/observatorio-internacionalizacion/">https://www.extenda.es/observatorio-internacionalizacion/</a>	
Canal o Medio de difusión: Internet	
Periodicidad del Producto de difusión: Mensual	
Desagregación Territorial de resultados: Autonómica	

Denominación de Producto:	
Tipo de Producto:	
Url:	
Canal o Medio de difusión:	
Periodicidad del Producto de difusión:	
Desagregación Territorial de resultados:	

Denominación de otros productos:
----------------------------------

Modificaciones/Observaciones:
-------------------------------

**USO Y UTILIZACIÓN DE RESULTADOS**

Perfil de Usuarios	Fuente de información estadística principalmente para organismos oficiales
Solicitudes de datos	12
Accesos en Web	258
Impacto en medios	
Referencias técnicas	
Normas y planes	Planes en materia de comercio exterior

**COSTE MÁXIMO ESTIMADO EN 2019****COSTE ECONÓMICO REAL EN 2019**

Coste: 17.750,00€	13.966,00€
-------------------	------------

**NIVEL DE EJECUCIÓN DE LA ACTIVIDAD**

Total

X

Parcial

Nulo

Motivos del nivel de ejecución en caso de Parcial o Nulo:
---

Evaluación PECA 2019	Flujos de inversión extranjera directa en Andalucía	05.10.04
-------------------------	---	----------

<b>Tipo actividad:</b> Estadística y Cartográfica	<b>Organismo responsable:</b> Consejería de la Presidencia, Administración Pública e Interior	<b>Tema:</b> 5. Actividad económica y tejido empresarial
<b>Etapas de desarrollo:</b> Operación	<b>Objeto:</b> Producción	<b>Subtema:</b> 5.10 Sector exterior
<b>Tipo de recogida:</b> Explotación de información estadística o cartográfica	<b>Cumplimiento ejes:</b> Cohesión y Políticas Públicas	

<b>Objetivo:</b> Obtener información sobre las principales características de la inversión extranjera directa en Andalucía (países inversores, sectores económicos sobre los que recae la inversión)
<b>Modificaciones/Observaciones:</b>
<b>Sujeto informante:</b> Ministerio de Industria, Comercio y Turismo
<b>Modificaciones/Observaciones:</b>
<b>Variables y atributos objeto de estudio:</b> Inversión extranjera bruta en Andalucía y España declarada en el Registro de Inversiones del Ministerio de Industria, Comercio y Turismo
<b>Modificaciones/Observaciones:</b>

#### TRABAJOS PREVISTOS EN 2019

Fase	Descripción tarea	Periodicidad	Desagregación territorial	Fecha realización	Fecha referencia datos
Estudios previos y diseño					
Recogida y grabación de información	Recogida de datos	Anual	Autonómica	Tri2/2019	2018
Tratamiento de datos y control de calidad	Tratamiento de datos	Anual	Autonómica	Tri3/2019	2018
Obtención y difusión de resultados	Difusión de resultados	Anual	Autonómica	Ago/2019	2018
Otros					

#### TRABAJOS EJECUTADOS EN 2019

Fase	Descripción tarea	Periodicidad	Desagregación territorial	Fecha realización	Fecha referencia datos
Estudios previos y diseño					
Recogida y grabación de información	Recogida de datos	Anual	Autonómica	Tri2/2019	2018
Tratamiento de datos y control de calidad	Tratamiento de datos	Anual	Autonómica	Tri3/2019	2018
Obtención y difusión de resultados	Difusión de resultados	Anual	Autonómica	Ago/2019	2018
Otros					

#### RESULTADOS PREVISTOS

<b>Variables y atributos a difundir:</b> Inversión exterior bruta, sectores de destino, países inversores y tipo de inversión
<b>Modificaciones/Observaciones:</b>

**PRODUCTOS DE DIFUSIÓN EN 2019**

**MODIFICACIONES/OBSERVACIONES**

Denominación de Producto: Flujos de inversiones extranjeras directas en Andalucía	
Tipo de Producto: Tablas, Gráficos y Mapas	Tablas y Gráficos
Url: <a href="https://www.extenda.es/observatorio-internacionalizacion/">https://www.extenda.es/observatorio-internacionalizacion/</a>	
Canal o Medio de difusión: Internet	
Periodicidad del Producto de difusión: Anual	
Desagregación Territorial de resultados: Autonómica	

Denominación de Producto:	
Tipo de Producto:	
Url:	
Canal o Medio de difusión:	
Periodicidad del Producto de difusión:	
Desagregación Territorial de resultados:	

Denominación de otros productos:	
Modificaciones/Observaciones:	

**USO Y UTILIZACIÓN DE RESULTADOS**

Perfil de Usuarios	Fuente de información estadística principalmente para organismos oficiales
Solicitudes de datos	10
Accesos en Web	114
Impacto en medios	52
Referencias técnicas	
Normas y planes	Planes en materia de comercio exterior

**COSTE MÁXIMO ESTIMADO EN 2019**

**COSTE ECONÓMICO REAL EN 2019**

Coste: 17.750,00€	13.966,00€
-------------------	------------

NIVEL DE EJECUCIÓN DE LA ACTIVIDAD	Total	X	Parcial		Nulo	
Motivos del nivel de ejecución en caso de Parcial o Nulo:						

Evaluación PECA 2019	Estadística de información administrativa a la ciudadanía en Andalucía	09.01.05
-------------------------	--	----------

<b>Tipo actividad:</b> Estadística	<b>Organismo responsable:</b> Consejería de la Presidencia, Administración Pública e Interior	<b>Tema:</b> 9. Administración y servicios públicos
<b>Etapa de desarrollo:</b> Operación	<b>Objeto:</b> Producción	<b>Subtema:</b> 9.01 Administración pública
<b>Tipo de recogida:</b> Fuente administrativa	<b>Cumplimiento ejes:</b> Cohesión, Género y Políticas Públicas	

<b>Objetivo:</b> Obtener datos sobre el volumen, temática y distribución de las consultas realizadas por la ciudadanía sobre información administrativa general de la Junta de Andalucía a través del teléfono 902 505 505, el correo electrónico informacion@juntadeandalucia.es y el Portal de la Junta de Andalucía
<b>Modificaciones/Observaciones:</b>
<b>Sujeto informante:</b> Consejería de la Presidencia, Administración Pública e Interior
<b>Modificaciones/Observaciones:</b>
<b>Variables y atributos objeto de estudio:</b> Consultas realizadas por los ciudadanos para obtener información administrativa sobre la Junta de Andalucía
<b>Modificaciones/Observaciones:</b>

#### TRABAJOS PREVISTOS EN 2019

Fase	Descripción tarea	Periodicidad	Desagregación territorial	Fecha realización	Fecha referencia datos
Estudios previos y diseño					
Recogida y grabación de información	Recogida de información	Anual	Provincial	2019	2019
Tratamiento de datos y control de calidad	Tratamiento de datos	Anual	Provincial	2019	2018, 2019
Obtención y difusión de resultados	Difusión de resultados	Anual	Provincial	30/Abr/2019	2018
Otros					

#### TRABAJOS EJECUTADOS EN 2019

Fase	Descripción tarea	Periodicidad	Desagregación territorial	Fecha realización	Fecha referencia datos
Estudios previos y diseño					
Recogida y grabación de información	Recogida de información	Anual	Provincial	2019	2019
Tratamiento de datos y control de calidad	Tratamiento de datos	Anual	Provincial	2019	2018, 2019
Obtención y difusión de resultados	Difusión de resultados	Anual	Provincial	30/Abr/2019	2018
Otros					

#### RESULTADOS PREVISTOS

<b>Variables y atributos a difundir:</b> Número de consultas, modo de realización de las consultas (teléfono/correo electrónico/internet), tema, mes, sexo del usuario, provincias andaluzas de las que procede la consulta, Andalucía y resto de España
<b>Modificaciones/Observaciones:</b>

**PRODUCTOS DE DIFUSIÓN EN 2019**

**MODIFICACIONES/OBSERVACIONES**

Denominación de Producto: Información Administrativa al Ciudadano en Andalucía	Información General Administrativa de la Junta de Andalucía
Tipo de Producto: Tablas y Gráficos	
Url: <a href="http://juntadeandalucia.es/organismos/presidenciaadministracionpublicaeinterior/servicios/estadistica-cartografia/actividad/detalle/176319.html">http://juntadeandalucia.es/organismos/presidenciaadministracionpublicaeinterior/servicios/estadistica-cartografia/actividad/detalle/176319.html</a>	
Canal o Medio de difusión: Internet	
Periodicidad del Producto de difusión: Anual	
Desagregación Territorial de resultados: Provincial	

Denominación de Producto:	
Tipo de Producto:	
Url:	
Canal o Medio de difusión:	
Periodicidad del Producto de difusión:	
Desagregación Territorial de resultados:	

Denominación de otros productos:
Modificaciones/Observaciones:

**USO Y UTILIZACIÓN DE RESULTADOS**

Perfil de Usuarios	
Solicitudes de datos	
Accesos en Web	
Impacto en medios	
Referencias técnicas	
Normas y planes	

**COSTE MÁXIMO ESTIMADO EN 2019**

**COSTE ECONÓMICO REAL EN 2019**

Coste: No genera coste externo	No ha generado coste externo
--------------------------------	------------------------------

<b>NIVEL DE EJECUCIÓN DE LA ACTIVIDAD</b>	<b>Total</b>	<b>X</b>	<b>Parcial</b>		<b>Nulo</b>	
Motivos del nivel de ejecución en caso de Parcial o Nulo:						



Evaluación PECA 2019	Estadística Emergencias 112 Andalucía	02.04.03
----------------------	---------------------------------------	----------

<b>Tipo actividad:</b> Estadística	<b>Organismo responsable:</b> Consejería de la Presidencia, Administración Pública e Interior	<b>Tema:</b> 2. Condiciones de vida y bienestar social
<b>Etapa de desarrollo:</b> Proyecto	<b>Objeto:</b> Producción	<b>Subtema:</b> 2.04 Justicia y seguridad
<b>Tipo de recogida:</b> Fuente administrativa		<b>Cumplimiento ejes:</b> Cohesión y Políticas Públicas

<b>Objetivo:</b> Contar con información sobre las instalaciones, servicios públicos o privados y actividad en materia de seguridad, protección civil y gestión de emergencias, concretamente sobre la actividad desarrollada por el servicio único de urgencias de la comunidad autónoma andaluza, Emergencias 112 Andalucía
<b>Modificaciones/Observaciones:</b>
<b>Sujeto informante:</b> Consejería de la Presidencia, Administración Pública e Interior
<b>Modificaciones/Observaciones:</b>
<b>Variables y atributos objeto de estudio:</b> Emergencias coordinadas por el sistema 112 en Andalucía
<b>Modificaciones/Observaciones:</b>

#### TRABAJOS PREVISTOS EN 2019

Fase	Descripción tarea	Periodicidad	Desagregación territorial	Fecha realización	Fecha referencia datos
Estudios previos y diseño					
Recogida y grabación de información	Recogida y grabación de información	Continua	Provincial	2019	2019
Tratamiento de datos y control de calidad	Tratamiento de datos y control de calidad	Continua	Provincial	2019	2019
Obtención y difusión de resultados	Difusión de resultados	Anual	Provincial	31/Ene/2019	2018
		Cuatrimestral		Ene/2019 May/2019 Sep/2019	Sep-Dic/2018 Ene-Abril/2019 May-Ago/2019
Otros					

#### TRABAJOS EJECUTADOS EN 2019

Fase	Descripción tarea	Periodicidad	Desagregación territorial	Fecha realización	Fecha referencia datos
Estudios previos y diseño					
Recogida y grabación de información	Recogida y grabación de información	Continua	Provincial	2019	2019
Tratamiento de datos y control de calidad	Tratamiento de datos y control de calidad	Continua	Provincial	2019	2019
Obtención y difusión de resultados	Difusión de resultados	Anual	Provincial	31/Ene/2019	2018
		Cuatrimestral		Ene/2019 May/2019 Sep/2019	Sep-Dic/2018 Ene-Abril/2019 May-Ago/2019
Otros					

**RESULTADOS PREVISTOS**

**Variables y atributos a difundir:** Emergencias coordinadas, idiomas atendidos, provincias de origen, media diaria atendida por franja horaria, media de emergencias atendidas por días de la semana, activación a organismos (telefónica, telemática) y comunicaciones de coordinación (telefónica, telemática)

**Modificaciones/Observaciones:** No difunde los idiomas atendidos

**PRODUCTOS DE DIFUSIÓN EN 2019****MODIFICACIONES/OBSERVACIONES**

<b>Denominación de Producto:</b> Estadística Emergencias 112 Andalucía	
<b>Tipo de Producto:</b> Tablas y Gráficos	
<b>Url:</b> <a href="http://juntadeandalucia.es/organismos/presidenciaadministracionpublicaeinterior/servicios/estadistica-cartografia/actividad/detalle/175192.html">http://juntadeandalucia.es/organismos/presidenciaadministracionpublicaeinterior/servicios/estadistica-cartografia/actividad/detalle/175192.html</a>	
<b>Canal o Medio de difusión:</b> Internet	
<b>Periodicidad del Producto de difusión:</b> Anual y Cuatrimestral	
<b>Desagregación Territorial de resultados:</b> Provincial	

<b>Denominación de Producto:</b>	
<b>Tipo de Producto:</b>	
<b>Url:</b>	
<b>Canal o Medio de difusión:</b>	
<b>Periodicidad del Producto de difusión:</b>	
<b>Desagregación Territorial de resultados:</b>	

**Denominación de otros productos:**

**Modificaciones/Observaciones:**

**USO Y UTILIZACIÓN DE RESULTADOS**

<b>Perfil de Usuarios</b>	
<b>Solicitudes de datos</b>	
<b>Accesos en Web</b>	
<b>Impacto en medios</b>	
<b>Referencias técnicas</b>	
<b>Normas y planes</b>	

**COSTE MÁXIMO ESTIMADO EN 2019****COSTE ECONÓMICO REAL EN 2019**

**Coste:** No genera coste externo

No ha generado coste externo

<b>NIVEL DE EJECUCIÓN DE LA ACTIVIDAD</b>	<b>Total</b>	<b>X</b>	<b>Parcial</b>		<b>Nulo</b>	
<b>Motivos del nivel de ejecución en caso de Parcial o Nulo:</b>						

Evaluación PECA 2019	Flujos de inversión andaluza directa en el exterior	05.10.05
-------------------------	---	----------

<b>Tipo actividad:</b> Estadística y Cartográfica	<b>Organismo responsable:</b> Consejería de la Presidencia, Administración Pública e Interior	<b>Tema:</b> 5. Actividad económica y tejido empresarial
<b>Etapa de desarrollo:</b> Proyecto	<b>Objeto:</b> Producción	<b>Subtema:</b> 5.10 Sector exterior
<b>Tipo de recogida:</b> Explotación de información estadística o cartográfica		<b>Cumplimiento ejes:</b> Cohesión y Políticas Públicas

<b>Objetivo:</b> Obtener información sobre las principales características de la inversión andaluza en el exterior (países sobre los que se invierte, los principales sectores en los que invierte Andalucía)
<b>Modificaciones/Observaciones:</b>
<b>Sujeto informante:</b> Ministerio de Industria, Comercio y Turismo
<b>Modificaciones/Observaciones:</b>
<b>Variables y atributos objeto de estudio:</b> Inversión andaluza y española bruta en el exterior declarada en el Registro de inversiones del Ministerio de Industria, Comercio y Turismo
<b>Modificaciones/Observaciones:</b>

#### TRABAJOS PREVISTOS EN 2019

Fase	Descripción tarea	Periodicidad	Desagregación territorial	Fecha realización	Fecha referencia datos
Estudios previos y diseño					
Recogida y grabación de información	Recogida de datos	Anual	Autonómica	Tri2/2019	2018
Tratamiento de datos y control de calidad	Tratamiento de datos	Anual	Autonómica	Tri3/2019	2018
Obtención y difusión de resultados	Difusión de resultados	Anual	Autonómica	Ago/2019	2018
Otros					

#### TRABAJOS EJECUTADOS EN 2019

Fase	Descripción tarea	Periodicidad	Desagregación territorial	Fecha realización	Fecha referencia datos
Estudios previos y diseño					
Recogida y grabación de información	Recogida de datos	Anual	Autonómica	Tri2/2019	2018
Tratamiento de datos y control de calidad	Tratamiento de datos	Anual	Autonómica	Tri3/2019	2018
Obtención y difusión de resultados	Difusión de resultados	Anual	Autonómica	Ago/2019	2018
Otros					

#### RESULTADOS PREVISTOS

<b>Variables y atributos a difundir:</b> Inversión exterior bruta, sectores de inversión, países en los que se invierten y tipo de inversión realizada
<b>Modificaciones/Observaciones:</b> Inversión exterior bruta, según sectores de inversión de origen y destino, según país de origen y destino, según área de destino y tipo de operación

**PRODUCTOS DE DIFUSIÓN EN 2019**

**MODIFICACIONES/OBSERVACIONES**

Denominación de Producto: Flujos de inversión andaluza en el exterior	
Tipo de Producto: Tablas, Gráficos y Mapas	
Url: <a href="https://www.extenda.es/observatorio-internacionalizacion/">https://www.extenda.es/observatorio-internacionalizacion/</a>	
Canal o Medio de difusión: Internet	
Periodicidad del Producto de difusión: Anual	
Desagregación Territorial de resultados: Autonómica	

Denominación de Producto:	
Tipo de Producto:	
Url:	
Canal o Medio de difusión:	
Periodicidad del Producto de difusión:	
Desagregación Territorial de resultados:	

Denominación de otros productos:	
Modificaciones/Observaciones:	

**USO Y UTILIZACIÓN DE RESULTADOS**

Perfil de Usuarios	Fuente de información estadística a organismos oficiales, académicos, medios de comunicación, etc.
Solicitudes de datos	10
Accesos en Web	93
Impacto en medios	
Referencias técnicas	
Normas y planes	Planes en materia de comercio exterior

**COSTE MÁXIMO ESTIMADO EN 2019**

**COSTE ECONÓMICO REAL EN 2019**

Coste: 17.750,00€	13.966,00€
-------------------	------------

NIVEL DE EJECUCIÓN DE LA ACTIVIDAD	Total	X	Parcial		Nulo	
Motivos del nivel de ejecución en caso de Parcial o Nulo:						

Evaluación PECA 2019	Estadística de personal de la Junta de Andalucía	09.01.04
-------------------------	--	----------

<b>Tipo actividad:</b> Estadística	<b>Organismo responsable:</b> Consejería de la Presidencia, Administración Pública e Interior	<b>Tema:</b> 9. Administración y servicios públicos
<b>Etapa de desarrollo:</b> Proyecto	<b>Objeto:</b> Producción	<b>Subtema:</b> 9.01 Administración pública
<b>Tipo de recogida:</b> Fuente administrativa		<b>Cumplimiento ejes:</b> Cohesión, Género y Políticas Públicas

<b>Objetivo:</b> Obtener información sobre los recursos humanos con los que cuenta la Junta de Andalucía, así como sobre el perfil de los mismos
<b>Modificaciones/Observaciones:</b>
<b>Sujeto informante:</b> Consejería de la Presidencia, Administración Pública e Interior
<b>Modificaciones/Observaciones:</b>
<b>Variables y atributos objeto de estudio:</b> Personal funcionario, eventual, interino y estatutario, así como todo el personal que tenga una relación laboral con la Administración de la Junta de Andalucía
<b>Modificaciones/Observaciones:</b>

#### TRABAJOS PREVISTOS EN 2019

Fase	Descripción tarea	Periodicidad	Desagregación territorial	Fecha realización	Fecha referencia datos
Estudios previos y diseño					
Recogida y grabación de información	Recogida de información	Anual	Provincial	Ene-Abr/2019	Dic/2018
Tratamiento de datos y control de calidad	Tratamiento de datos	Anual	Provincial	May-Ago/2019	Dic/2018
Obtención y difusión de resultados	Difusión de resultados	Anual	Provincial	30/Sep/2019	Dic/2018
Otros					

#### TRABAJOS EJECUTADOS EN 2019

Fase	Descripción tarea	Periodicidad	Desagregación territorial	Fecha realización	Fecha referencia datos
Estudios previos y diseño					
Recogida y grabación de información	Recogida de información	Anual	Provincial	Ene-Abr/2019	Dic/2018
Tratamiento de datos y control de calidad	Tratamiento de datos	Anual	Provincial	May-Ago/2019	Dic/2018
Obtención y difusión de resultados	Difusión de resultados	Semestral	Provincial	Sep/2019	2018 Ene-Jul/2019
Otros					

#### RESULTADOS PREVISTOS

<b>Variables y atributos a difundir:</b> Categoría de personal, grupo, consejería o agencia administrativa, provincia, nivel, edad y sexo
<b>Modificaciones/Observaciones:</b>

**PRODUCTOS DE DIFUSIÓN EN 2019**

**MODIFICACIONES/OBSERVACIONES**

Denominación de Producto: Personal de la Junta de Andalucía	Estadística de personal de la Junta de Andalucía
Tipo de Producto: Tablas y Gráficos	
Url: <a href="https://www.juntadeandalucia.es/organismos/presidenciaadministracionpublicaeinterior/servicios/estadistica-cartografia/actividad/detalle/176443.html">https://www.juntadeandalucia.es/organismos/presidenciaadministracionpublicaeinterior/servicios/estadistica-cartografia/actividad/detalle/176443.html</a>	
Canal o Medio de difusión: Internet	
Periodicidad del Producto de difusión: Anual	
Desagregación Territorial de resultados: Provincial	

Denominación de Producto:	
Tipo de Producto:	
Url:	
Canal o Medio de difusión:	
Periodicidad del Producto de difusión:	
Desagregación Territorial de resultados:	

Denominación de otros productos:
Modificaciones/Observaciones:

**USO Y UTILIZACIÓN DE RESULTADOS**

Perfil de Usuarios	
Solicitudes de datos	
Accesos en Web	
Impacto en medios	
Referencias técnicas	
Normas y planes	

**COSTE MÁXIMO ESTIMADO EN 2019**

**COSTE ECONÓMICO REAL EN 2019**

Coste: No genera coste externo	No ha generado coste externo
--------------------------------	------------------------------

NIVEL DE EJECUCIÓN DE LA ACTIVIDAD	Total	X	Parcial		Nulo	
Motivos del nivel de ejecución en caso de Parcial o Nulo:						

## CONSEJERÍA DE EMPLEO, FORMACIÓN Y TRABAJO AUTÓNOMO

Estadística sobre economía social en Andalucía.....	72
Estadística de accidentes de trabajo y enfermedades profesionales en Andalucía.....	74
Estadística de sanciones en materia laboral en Andalucía.....	76
Estadística de elecciones a representantes de personas trabajadoras en Andalucía.....	78
Estadística de convenios colectivos en Andalucía.....	80
Estadística de regulación de empleo en Andalucía.....	82
Estadística de conciliaciones individuales en Andalucía.....	84
Estadística de conflictos colectivos en Andalucía.....	86
Estadística de huelgas y cierres patronales en Andalucía.....	88
Estadística sobre la supervivencia de las empresas incubadas en Andalucía Emprende.....	90
Directorio de los Centros Andaluces de Emprendimiento (CADE).....	92
Sistema de Indicadores de Emprendimiento de Andalucía.....	94

Evaluación PECA 2019	Estadística sobre economía social en Andalucía	05.03.03
-------------------------	--	----------

<b>Tipo actividad:</b> Estadística	<b>Organismo responsable:</b> Consejería de Empleo, Formación y Trabajo Autónomo	<b>Tema:</b> 5. Actividad económica y tejido empresarial
<b>Etapas de desarrollo:</b> Operación	<b>Objeto:</b> Producción	<b>Subtema:</b> 5.03 Actividad y demografía empresarial
<b>Tipo de recogida:</b> Fuente administrativa		<b>Cumplimiento ejes:</b>

<b>Objetivo:</b> Obtener información de las cooperativas y sociedades laborales que se inscriben anualmente, su distribución y principales características
<b>Modificaciones/Observaciones:</b>
<b>Sujeto informante:</b> Consejería de Empleo, Formación y Trabajo Autónomo
<b>Modificaciones/Observaciones:</b>
<b>Variables y atributos objeto de estudio:</b> Cooperativas y sociedades laborales registradas en la Comunidad Autónoma de Andalucía
<b>Modificaciones/Observaciones:</b>

### TRABAJOS PREVISTOS EN 2019

Fase	Descripción tarea	Periodicidad	Desagregación territorial	Fecha realización	Fecha referencia datos
Estudios previos y diseño					
Recogida y grabación de información	Recogida de información	Anual, Mensual	Puntual	Jun/2019, Ene-Dic/2019	2018, Oct/2018-Sep/2019
Tratamiento de datos y control de calidad	Tratamiento de la información	Anual, Mensual	Puntual	Jun-Ago/2019, Ene-Dic/2019	2018, Oct/2018-Sep/2019
Obtención y difusión de resultados	Difusión de resultados	Mensual	Provincial	27/Feb/2019, 29/Mar/2019 26/Abr/2019, 30/May/2019 28/Jun/2019, 31/Jul/2019 13/Sep/2019, 31/Oct/2019 29/Nov/2019, 20/Dic/2019	Oct/2018, Nov/2018 Dic/2018, Ene/2019 Feb/2019, Mar/2019 Abr-May/2019, Jun/2019, Jul/2019, Ago/2019
		Anual		26/Sep/2019	2018
Otros					

### TRABAJOS EJECUTADOS EN 2019

Fase	Descripción tarea	Periodicidad	Desagregación territorial	Fecha realización	Fecha referencia datos
Estudios previos y diseño					
Recogida y grabación de información	Recogida de información	Anual, Mensual	Puntual	Jun/2019, Ene-Dic/2019	2018, Oct/2018-Sep/2019
Tratamiento de datos y control de calidad					
Obtención y difusión de resultados					
Otros					



**RESULTADOS PREVISTOS**

**Variables y atributos a difundir:** Tipo de cooperativa y de Sociedad Laboral, tipo de socios/as, sexo, número de personas socias iniciales, capital social, actividad económica, provincia, mes de inscripción, número de sociedades cooperativas creadas y disueltas, número de sociedades laborales calificadas y dadas de baja

**Modificaciones/Observaciones:**

**PRODUCTOS DE DIFUSIÓN EN 2019****MODIFICACIONES/OBSERVACIONES**

<b>Denominación de Producto:</b> Estadística sobre economía social en Andalucía	
<b>Tipo de Producto:</b> Tablas, Gráficos y Mapas	
<b>Url:</b>	
<b>Canal o Medio de difusión:</b> Internet	
<b>Periodicidad del Producto de difusión:</b> Anual y Mensual	
<b>Desagregación Territorial de resultados:</b> Provincial	

<b>Denominación de Producto:</b>	
<b>Tipo de Producto:</b>	
<b>Url:</b>	
<b>Canal o Medio de difusión:</b>	
<b>Periodicidad del Producto de difusión:</b>	
<b>Desagregación Territorial de resultados:</b>	

<b>Denominación de otros productos:</b>	
<b>Modificaciones/Observaciones:</b>	

**USO Y UTILIZACIÓN DE RESULTADOS**

<b>Perfil de Usuarios</b>	
<b>Solicitudes de datos</b>	
<b>Accesos en Web</b>	
<b>Impacto en medios</b>	
<b>Referencias técnicas</b>	
<b>Normas y planes</b>	

**COSTE MÁXIMO ESTIMADO EN 2019****COSTE ECONÓMICO REAL EN 2019**

<b>Coste:</b> No genera coste externo	No ha generado coste externo
---------------------------------------	------------------------------

<b>NIVEL DE EJECUCIÓN DE LA ACTIVIDAD</b>	<b>Total</b>		<b>Parcial</b>	<b>X</b>	<b>Nulo</b>	
Motivos del nivel de ejecución en caso de Parcial o Nulo:	Pendiente de difusión					

Evaluación PECA 2019	Estadística de accidentes de trabajo y enfermedades profesionales en Andalucía	04.01.06
-------------------------	--	----------

<b>Tipo actividad:</b> Estadística	<b>Organismo responsable:</b> Consejería de Empleo, Formación y Trabajo Autónomo	<b>Tema:</b> 4. Mercado de trabajo
<b>Etapa de desarrollo:</b> Proyecto	<b>Objeto:</b> Producción	<b>Subtema:</b> 4.01 Mercado y condiciones laborales
<b>Tipo de recogida:</b> Fuente administrativa	<b>Cumplimiento ejes:</b> Cohesión, Sostenibilidad, Género y Políticas Públicas	

<b>Objetivo:</b> Conocer la situación y evolución de la siniestralidad laboral que mensualmente se produce en la Comunidad Autónoma de Andalucía, determinando las ramas de actividades económicas en las que tiene mayor incidencia, así como en las que ocasiona lesiones de mayor gravedad, cuantificando el número de accidentes y enfermedades profesionales que tienen lugar en los diversos centros de trabajo
<b>Modificaciones/Observaciones:</b>
<b>Sujeto informante:</b> Consejería de Empleo, Formación y Trabajo Autónomo y Ministerio de Trabajo, Migraciones y Seguridad Social
<b>Modificaciones/Observaciones:</b>
<b>Variables y atributos objeto de estudio:</b> Partes de accidentes de trabajo y enfermedades profesionales con y sin baja comunicados a la Seguridad Social de trabajadores/as con centros ubicados en la Comunidad Autónoma de Andalucía
<b>Modificaciones/Observaciones:</b>

#### TRABAJOS PREVISTOS EN 2019

Fase	Descripción tarea	Periodicidad	Desagregación territorial	Fecha realización	Fecha referencia datos
Estudios previos y diseño					
Recogida y grabación de información	Recogida de Información	Continua	Provincial	2019	2019
Tratamiento de datos y control de calidad	Tratamiento de datos	Continua	Provincial	2019	2019
Obtención y difusión de resultados	Difusión de resultados	Mensual	Provincial	10/Ene/2019, 11/Feb/2019 11/Mar/2019, 10/Abr/2019 10/May/2019, 10/Jun/2019 10/Jul/2019, 12/Ago/2019 10/Sep/2019, 10/Oct/2019 11/Nov/2019, 10/Dic/2019	Dic/2018, Ene/2019 Feb/2019, Mar/2019 Abr/2019, May/2019 Jun/2019, Jul/2019 Ago/2019, Sep/2019 Oct/2019, Nov/2019
Otros					

#### TRABAJOS EJECUTADOS EN 2019

Fase	Descripción tarea	Periodicidad	Desagregación territorial	Fecha realización	Fecha referencia datos
Estudios previos y diseño					
Recogida y grabación de información	Recogida de Información	Continua	Provincial	2019	2019
Tratamiento de datos y control de calidad	Tratamiento de datos	Continua	Provincial	2019	2019
Obtención y difusión de resultados	Difusión de resultados	Mensual  Anual	Provincial	10/Abr/2019, 10/Ene/2019 11/Feb/2019, 11/Mar/2019 10/May/2019, 10/Jun/2019 10/Jul/2019, 12/Ago/2019 10/Sep/2019, 10/Oct/2019 11/Nov/2019, 10/Dic/2019 4/Jul/2019	Mar/2019, Dic/2018 Ene/2019, Feb/2019 Abr/2019, May/2019 Jun/2019, Jul/2019 Ago/2019, Sep/2019 Oct/2019, Nov/2019 2018
Otros					

**RESULTADOS PREVISTOS**

**Variables y atributos a difundir:** Número de accidentes y enfermedades profesionales, grado de lesión, antigüedad en el puesto de trabajo, ocupación y sexo del afectado/a, actividad económica de la empresa, provincia y mes del accidente o enfermedad, edad del afectado/a, modalidad del accidente

**Modificaciones/Observaciones:**

**PRODUCTOS DE DIFUSIÓN EN 2019****MODIFICACIONES/OBSERVACIONES**

<b>Denominación de Producto:</b> Accidentes de trabajo	
<b>Tipo de Producto:</b> Tablas y Gráficos	
<b>Url:</b> <a href="https://juntadeandalucia.es/organismos/empleoformacionytrabajoautonomo/servicios/estadistica-cartografia/actividad/detalle/175124/175507.html">https://juntadeandalucia.es/organismos/empleoformacionytrabajoautonomo/servicios/estadistica-cartografia/actividad/detalle/175124/175507.html</a>	
<b>Canal o Medio de difusión:</b> Internet	
<b>Periodicidad del Producto de difusión:</b> Mensual	Mensual y Anual
<b>Desagregación Territorial de resultados:</b> Provincial	

<b>Denominación de Producto:</b> Enfermedades profesionales	
<b>Tipo de Producto:</b> Tablas y Gráficos	
<b>Url:</b> <a href="https://juntadeandalucia.es/organismos/empleoformacionytrabajoautonomo/servicios/estadistica-cartografia/actividad/detalle/175124/182047.html">https://juntadeandalucia.es/organismos/empleoformacionytrabajoautonomo/servicios/estadistica-cartografia/actividad/detalle/175124/182047.html</a>	
<b>Canal o Medio de difusión:</b> Internet	
<b>Periodicidad del Producto de difusión:</b> Mensual	Mensual y Anual
<b>Desagregación Territorial de resultados:</b> Provincial	

**Denominación de otros productos:**

**Modificaciones/Observaciones:**

**USO Y UTILIZACIÓN DE RESULTADOS**

<b>Perfil de Usuarios</b>	Administración Pública, sindicatos y población en general
<b>Solicitudes de datos</b>	74
<b>Accesos en Web</b>	5298
<b>Impacto en medios</b>	
<b>Referencias técnicas</b>	
<b>Normas y planes</b>	

**COSTE MÁXIMO ESTIMADO EN 2019****COSTE ECONÓMICO REAL EN 2019**

**Coste:** No genera coste externo No ha generado coste externo

<b>NIVEL DE EJECUCIÓN DE LA ACTIVIDAD</b>	<b>Total</b>	<b>X</b>	<b>Parcial</b>	<b>Nulo</b>
Motivos del nivel de ejecución en caso de Parcial o Nulo:				

Evaluación PECA 2019	Estadística de sanciones en materia laboral en Andalucía	04.01.07
-------------------------	--	----------

Tipo actividad: Estadística	Organismo responsable: Consejería de Empleo, Formación y Trabajo Autónomo	Tema: 4. Mercado de trabajo
Etapas de desarrollo: Proyecto	Objeto: Producción	Subtema: 4.01 Mercado y condiciones laborales
Tipo de recogida: Fuente administrativa		Cumplimiento ejes: Cohesión y Políticas Públicas

<b>Objetivo:</b> Conocer con periodicidad mensual, la situación existente en Andalucía referida a infracciones en materia laboral cometidas en centros de trabajo
<b>Modificaciones/Observaciones:</b>
<b>Sujeto informante:</b> Consejería de Empleo, Formación y Trabajo Autónomo
<b>Modificaciones/Observaciones:</b>
<b>Variables y atributos objeto de estudio:</b> Expediente de sanción resuelto referido a una infracción cometida en el ámbito laboral
<b>Modificaciones/Observaciones:</b>

#### TRABAJOS PREVISTOS EN 2019

Fase	Descripción tarea	Periodicidad	Desagregación territorial	Fecha realización	Fecha referencia datos
Estudios previos y diseño					
Recogida y grabación de información	Recogida de Información	Continua	Provincial	2019	2019
Tratamiento de datos y control de calidad	Tratamiento de datos	Continua	Provincial	2019	2019
Obtención y difusión de resultados	Difusión de resultados	Mensual	Provincial	15/Ene/2019, 15/Feb/2019 15/Mar/2019, 15/Abr/2019 15/May/2019, 17/Jun/2019 15/Jul/2019, 16/Ago/2019 16/Sep/2019, 15/Oct/2019 15/Nov/2019, 16/Dic/2019	Oct/2018, Nov/2018 Dic/2018, Ene/2019 Feb/2019, Mar/2019 Abr/2019, May/2019 Jun/2019, Jul/2019 Ago/2019, Sep/2019
Otros					

#### TRABAJOS EJECUTADOS EN 2019

Fase	Descripción tarea	Periodicidad	Desagregación territorial	Fecha realización	Fecha referencia datos
Estudios previos y diseño					
Recogida y grabación de información	Recogida de Información	Continua	Provincial	2019	2019
Tratamiento de datos y control de calidad	Tratamiento de datos	Continua	Provincial	2019	2019
Obtención y difusión de resultados	Difusión de resultados	Mensual	Provincial	15/Ene/2019, 15/Feb/2019 15/Mar/2019, 15/Abr/2019 15/May/2019, 17/Jun/2019 15/Jul/2019, 16/Ago/2019 16/Sep/2019, 15/Oct/2019 15/Nov/2019, 16/Dic/2019	Oct/2018, Nov/2018 Dic/2018, Ene/2019 Feb/2019, Mar/2019 Abr/2019, May/2019 Jun/2019, Jul/2019 Ago/2019, Sep/2019
Otros					

## RESULTADOS PREVISTOS

<b>Variables y atributos a difundir:</b> Número de expedientes sancionadores, causas que originan la incoación de expediente, tramitación y cuantía de expedientes, provincia y mes en que tiene lugar la sanción
<b>Modificaciones/Observaciones:</b>

### PRODUCTOS DE DIFUSIÓN EN 2019

### MODIFICACIONES/OBSERVACIONES

<b>Denominación de Producto:</b> Expedientes sancionadores	Sanciones en materia laboral
<b>Tipo de Producto:</b> Tablas	
<b>Url:</b> <a href="https://juntadeandalucia.es/organismos/empleoformacionytrabajoautonomo/servicios/estadistica-cartografia/actividad/detalle/175125.html">https://juntadeandalucia.es/organismos/empleoformacionytrabajoautonomo/servicios/estadistica-cartografia/actividad/detalle/175125.html</a>	
<b>Canal o Medio de difusión:</b> Internet	
<b>Periodicidad del Producto de difusión:</b> Mensual	
<b>Desagregación Territorial de resultados:</b> Provincial	
<b>Denominación de Producto:</b>	
<b>Tipo de Producto:</b>	
<b>Url:</b>	
<b>Canal o Medio de difusión:</b>	
<b>Periodicidad del Producto de difusión:</b>	
<b>Desagregación Territorial de resultados:</b>	

<b>Denominación de otros productos:</b>
<b>Modificaciones/Observaciones:</b>

### USO Y UTILIZACIÓN DE RESULTADOS

<b>Perfil de Usuarios</b>	Administración Pública, sindicatos, población en general
<b>Solicitudes de datos</b>	1
<b>Accesos en Web</b>	499
<b>Impacto en medios</b>	
<b>Referencias técnicas</b>	
<b>Normas y planes</b>	

### COSTE MÁXIMO ESTIMADO EN 2019

### COSTE ECONÓMICO REAL EN 2019

<b>Coste:</b> No genera coste externo	No ha generado coste externo
---------------------------------------	------------------------------

<b>NIVEL DE EJECUCIÓN DE LA ACTIVIDAD</b>	<b>Total</b>	<b>X</b>	<b>Parcial</b>		<b>Nulo</b>	
Motivos del nivel de ejecución en caso de Parcial o Nulo:						

Evaluación PECA 2019	Estadística de elecciones a representantes de personas trabajadoras en Andalucía	04.03.01
-------------------------	--	----------

<b>Tipo actividad:</b> Estadística	<b>Organismo responsable:</b> Consejería de Empleo, Formación y Trabajo Autónomo	<b>Tema:</b> 4. Mercado de trabajo
<b>Etapa de desarrollo:</b> Proyecto	<b>Objeto:</b> Producción	<b>Subtema:</b> 4.03 Diálogo social y negociación colectiva
<b>Tipo de recogida:</b> Fuente administrativa		<b>Cumplimiento ejes:</b> Cohesión, Género y Políticas Públicas

<b>Objetivo:</b> Conocer la representación de las personas trabajadoras en las empresas y centros de trabajo de Andalucía, tras la celebración de elecciones, a lo largo del año y en las distintas ramas de actividad económica
<b>Modificaciones/Observaciones:</b>
<b>Sujeto informante:</b> Consejería de Empleo, Formación y Trabajo Autónomo
<b>Modificaciones/Observaciones:</b>
<b>Variables y atributos objeto de estudio:</b> Actas de escrutinio de las mesas electorales constituidas para la celebración de elecciones a representantes de trabajadores en los centros de trabajo ubicados en la Comunidad Autónoma Andaluza
<b>Modificaciones/Observaciones:</b>

#### TRABAJOS PREVISTOS EN 2019

Fase	Descripción tarea	Periodicidad	Desagregación territorial	Fecha realización	Fecha referencia datos
Estudios previos y diseño					
Recogida y grabación de información	Recogida de Información	Continua	Municipal	2019	2019
Tratamiento de datos y control de calidad	Tratamiento de datos	Continua	Municipal	2019	2019
Obtención y difusión de resultados	Difusión de resultados	Anual	Provincial	Jun/2019	2018
Otros					

#### TRABAJOS EJECUTADOS EN 2019

Fase	Descripción tarea	Periodicidad	Desagregación territorial	Fecha realización	Fecha referencia datos
Estudios previos y diseño					
Recogida y grabación de información	Recogida de Información	Continua	Municipal	2019	2019
Tratamiento de datos y control de calidad	Tratamiento de datos	Continua	Municipal	2019	2019
Obtención y difusión de resultados	Difusión de resultados	Anual	Provincial	28/Jun/2019	2018
Otros					

#### RESULTADOS PREVISTOS

<b>Variables y atributos a difundir:</b> Número de actas de elecciones celebradas, trabajadores/as afectadas (fijos y eventuales), electores, votantes, representantes elegidos y votos, organizaciones mayoritarias, tipo de representación, provincia de celebración, actividad económica de la empresa, centro de trabajo implicado, sexo de los representantes
<b>Modificaciones/Observaciones:</b> Información de electores, votantes, representantes elegidos y actas, organizaciones mayoritarias, tipo de representación, provincia de celebración, actividad económica de la empresa, sexo de los representantes

**PRODUCTOS DE DIFUSIÓN EN 2019**

**MODIFICACIONES/OBSERVACIONES**

Denominación de Producto: Estadística de elecciones a representantes de trabajadores de Andalucía. Año 2018	Elecciones a representantes de trabajadores/as en Andalucía
Tipo de Producto: Tablas y Gráficos	
Url: <a href="https://juntadeandalucia.es/organismos/empleoformacionytrabajoautonomo/servicios/estadistica-cartografia/actividad/detalle/175126.html">https://juntadeandalucia.es/organismos/empleoformacionytrabajoautonomo/servicios/estadistica-cartografia/actividad/detalle/175126.html</a>	
Canal o Medio de difusión: Internet	
Periodicidad del Producto de difusión: Anual	
Desagregación Territorial de resultados: Provincial	

Denominación de Producto:	
Tipo de Producto:	
Url:	
Canal o Medio de difusión:	
Periodicidad del Producto de difusión:	
Desagregación Territorial de resultados:	

Denominación de otros productos:
Modificaciones/Observaciones:

**USO Y UTILIZACIÓN DE RESULTADOS**

Perfil de Usuarios	Administración Pública, sindicatos y público en general
Solicitudes de datos	
Accesos en Web	319
Impacto en medios	
Referencias técnicas	
Normas y planes	

**COSTE MÁXIMO ESTIMADO EN 2019**

**COSTE ECONÓMICO REAL EN 2019**

Coste: No genera coste externo	No ha generado coste externo
--------------------------------	------------------------------

<b>NIVEL DE EJECUCIÓN DE LA ACTIVIDAD</b>	<b>Total</b>	<b>X</b>	<b>Parcial</b>		<b>Nulo</b>	
Motivos del nivel de ejecución en caso de Parcial o Nulo:						

Evaluación PECA 2019	Estadística de convenios colectivos en Andalucía	04.03.02
-------------------------	--	----------

<b>Tipo actividad:</b> Estadística	<b>Organismo responsable:</b> Consejería de Empleo, Formación y Trabajo Autónomo	<b>Tema:</b> 4. Mercado de trabajo
<b>Etapa de desarrollo:</b> Proyecto	<b>Objeto:</b> Producción	<b>Subtema:</b> 4.03 Diálogo social y negociación colectiva
<b>Tipo de recogida:</b> Fuente administrativa	<b>Cumplimiento ejes:</b> Cohesión, Género y Políticas Públicas	

<b>Objetivo:</b> Dar una visión general sobre la negociación colectiva que, mensual y trimestralmente, se produce en el ámbito laboral de la Comunidad Autónoma de Andalucía
<b>Modificaciones/Observaciones:</b>
<b>Sujeto informante:</b> Consejería de Empleo, Formación y Trabajo Autónomo y Consejo Andaluz de Relaciones Laborales
<b>Modificaciones/Observaciones:</b>
<b>Variables y atributos objeto de estudio:</b> Convenios colectivos registrados, tanto de empresa como de sector de actividad, en la Comunidad Autónoma de Andalucía
<b>Modificaciones/Observaciones:</b>

#### TRABAJOS PREVISTOS EN 2019

Fase	Descripción tarea	Periodicidad	Desagregación territorial	Fecha realización	Fecha referencia datos
Estudios previos y diseño					
Recogida y grabación de información	Recogida de información	Continua	Provincial	2019	2019
Tratamiento de datos y control de calidad	Tratamiento de datos	Continua	Provincial	2019	2019
Obtención y difusión de resultados	Difusión de resultados	Trimestral	Provincial	Mar/2019, Jun/2019 Sep/2019, Dic/2019	Tri3/2018, Tri4/2018 Tri1/2019, Tri2/2019
Otros					

#### TRABAJOS EJECUTADOS EN 2019

Fase	Descripción tarea	Periodicidad	Desagregación territorial	Fecha realización	Fecha referencia datos
Estudios previos y diseño					
Recogida y grabación de información	Recogida de información	Continua	Provincial	2019	2019
Tratamiento de datos y control de calidad	Tratamiento de datos	Continua	Provincial	2019	2019
Obtención y difusión de resultados	Difusión de resultados	Trimestral Anual	Provincial	May/2019, Jun/2019 Jul/2019, Oct/2019 Dic/2019	Oct-Dic/2018, Ene-Mar/2019 Abr-Jun/2019, Jul-Sep/2019 2019
Otros					

#### RESULTADOS PREVISTOS

<b>Variables y atributos a difundir:</b> Número de convenios colectivos (registrados y/o con efectos económicos vigentes) y empresas implicadas, trabajadores/as afectados, incremento salarial ponderado, provincia, mes y trimestre, convenios colectivos de carácter interprovincial
<b>Modificaciones/Observaciones:</b> Nº convenios colectivos registrados en el año por mes de última actuación registral. Nº convenios colectivos con efectos económicos, empresas afectadas y sectores, trabajadores/as afectados, jornada y variación salarial media, provincia y mes, duración media del convenio y ámbito territorial



**PRODUCTOS DE DIFUSIÓN EN 2019**

**MODIFICACIONES/OBSERVACIONES**

Denominación de Producto: Negociación colectiva	Convenios colectivos
Tipo de Producto: Tablas y Mapas	Tablas
Url: <a href="https://juntadeandalucia.es/organismos/empleoformacionytrabajoautonomo/servicios/estadistica-cartografia/actividad/detalle/175127.html">https://juntadeandalucia.es/organismos/empleoformacionytrabajoautonomo/servicios/estadistica-cartografia/actividad/detalle/175127.html</a>	
Canal o Medio de difusión: Internet	
Periodicidad del Producto de difusión: Trimestral	Trimestral y Anual
Desagregación Territorial de resultados: Provincial	

Denominación de Producto:	
Tipo de Producto:	
Url:	
Canal o Medio de difusión:	
Periodicidad del Producto de difusión:	
Desagregación Territorial de resultados:	

Denominación de otros productos:	
Modificaciones/Observaciones:	

**USO Y UTILIZACIÓN DE RESULTADOS**

Perfil de Usuarios	Administración Pública, población en general
Solicitudes de datos	
Accesos en Web	450
Impacto en medios	
Referencias técnicas	
Normas y planes	

**COSTE MÁXIMO ESTIMADO EN 2019**

**COSTE ECONÓMICO REAL EN 2019**

Coste: No genera coste externo	No ha generado coste externo
--------------------------------	------------------------------

NIVEL DE EJECUCIÓN DE LA ACTIVIDAD	Total	X	Parcial		Nulo	
Motivos del nivel de ejecución en caso de Parcial o Nulo:						

Evaluación PECA 2019	Estadística de regulación de empleo en Andalucía	04.03.03
-------------------------	--	----------

<b>Tipo actividad:</b> Estadística	<b>Organismo responsable:</b> Consejería de Empleo, Formación y Trabajo Autónomo	<b>Tema:</b> 4. Mercado de trabajo
<b>Etapa de desarrollo:</b> Proyecto	<b>Objeto:</b> Producción	<b>Subtema:</b> 4.03 Diálogo social y negociación colectiva
<b>Tipo de recogida:</b> Fuente administrativa	<b>Cumplimiento ejes:</b> Cohesión, Género y Políticas Públicas	

<b>Objetivo:</b> Dar una visión general sobre la regulación de empleo que mensualmente se produce en la Comunidad Autónoma de Andalucía, considerando tres modalidades de procedimientos, suspensión, reducción de la jornada o rescisión de la relación laboral
<b>Modificaciones/Observaciones:</b>
<b>Sujeto informante:</b> Consejería de Empleo, Formación y Trabajo Autónomo y Ministerio de Trabajo, Migraciones y Seguridad Social
<b>Modificaciones/Observaciones:</b>
<b>Variables y atributos objeto de estudio:</b> Procedimientos de despido colectivo, suspensión de contratos y reducción de jornada establecidos en el Real Decreto 1483/2012, de 29 de octubre, por el que se aprueba su reglamento
<b>Modificaciones/Observaciones:</b>

#### TRABAJOS PREVISTOS EN 2019

Fase	Descripción tarea	Periodicidad	Desagregación territorial	Fecha realización	Fecha referencia datos
Estudios previos y diseño					
Recogida y grabación de información	Recogida de Información	Continua	Provincial	2019	2019
Tratamiento de datos y control de calidad	Tratamiento de datos	Continua	Provincial	2019	2019
Obtención y difusión de resultados	Difusión de resultados	Trimestral	Provincial	Ene/2019, Abr/2019 Jul/2019, Oct/2019	Tri3/2018, Tri4/2018 Tri1/2019, Tri2/2019
Otros					

#### TRABAJOS EJECUTADOS EN 2019

Fase	Descripción tarea	Periodicidad	Desagregación territorial	Fecha realización	Fecha referencia datos
Estudios previos y diseño					
Recogida y grabación de información	Recogida de Información	Continua	Provincial	2019	2019
Tratamiento de datos y control de calidad	Tratamiento de datos	Continua	Provincial	2019	2019
Obtención y difusión de resultados	Difusión de resultados	Trimestral	Provincial	Feb/2019, Jun/2019 Sep/2019, Dic/2019	Oct-Dic/2018, Ene-Mar/2019 Abr-Jun/2019, Jul-Sep/2019
Otros					

#### RESULTADOS PREVISTOS

<b>Variables y atributos a difundir:</b> Número de expedientes de regulación de empleo, modalidad de regulación de empleo, número de trabajadores/as afectados/as, provincia y mes de la resolución del expediente, sexo del personal empleado, actividad económica de la empresa, causas de regulación y acuerdo de las partes
<b>Modificaciones/Observaciones:</b>

**PRODUCTOS DE DIFUSIÓN EN 2019**

**MODIFICACIONES/OBSERVACIONES**

Denominación de Producto: Procedimientos de regulación de empleo	
Tipo de Producto: Tablas y Mapas	
Url: <a href="https://juntadeandalucia.es/organismos/empleoformacionytrabajoautonomo/servicios/estadistica-cartografia/actividad/detalle/175128.html">https://juntadeandalucia.es/organismos/empleoformacionytrabajoautonomo/servicios/estadistica-cartografia/actividad/detalle/175128.html</a>	
Canal o Medio de difusión: Internet	
Periodicidad del Producto de difusión: Trimestral	
Desagregación Territorial de resultados: Provincial	

Denominación de Producto:	
Tipo de Producto:	
Url:	
Canal o Medio de difusión:	
Periodicidad del Producto de difusión:	
Desagregación Territorial de resultados:	

Denominación de otros productos:	
Modificaciones/Observaciones:	

**USO Y UTILIZACIÓN DE RESULTADOS**

Perfil de Usuarios	Administración general, público en general
Solicitudes de datos	
Accesos en Web	302
Impacto en medios	
Referencias técnicas	
Normas y planes	

**COSTE MÁXIMO ESTIMADO EN 2019**

**COSTE ECONÓMICO REAL EN 2019**

Coste: No genera coste externo	No ha generado coste externo
--------------------------------	------------------------------

<b>NIVEL DE EJECUCIÓN DE LA ACTIVIDAD</b>	<b>Total</b>	<b>X</b>	<b>Parcial</b>		<b>Nulo</b>	
Motivos del nivel de ejecución en caso de Parcial o Nulo:						

Evaluación PECA 2019	Estadística de conciliaciones individuales en Andalucía	04.03.04
-------------------------	---	----------

<b>Tipo actividad:</b> Estadística	<b>Organismo responsable:</b> Consejería de Empleo, Formación y Trabajo Autónomo	<b>Tema:</b> 4. Mercado de trabajo
<b>Etapa de desarrollo:</b> Proyecto	<b>Objeto:</b> Producción	<b>Subtema:</b> 4.03 Diálogo social y negociación colectiva
<b>Tipo de recogida:</b> Fuente administrativa		<b>Cumplimiento ejes:</b> Género y Políticas Públicas

<b>Objetivo:</b> Dar una visión general, con periodicidad mensual, sobre las conciliaciones individuales llevadas a cabo en la Comunidad Autónoma de Andalucía, precisando las causas que las provocan, el resultado de las mismas y las personas trabajadoras afectadas
<b>Modificaciones/Observaciones:</b>
<b>Sujeto informante:</b> Consejería de Empleo, Formación y Trabajo Autónomo; Centros de Mediación, Arbitraje y Conciliación (CMAC); Sistema Extrajudicial de Resolución de Conflictos Laborales en Andalucía (S.E.R.C.L.A.)
<b>Modificaciones/Observaciones:</b>
<b>Variables y atributos objeto de estudio:</b> Papeletas de conciliación individual tramitadas y resueltas para conflictos entre el trabajador/a y la empresa en el ámbito de la Comunidad Autónoma andaluza
<b>Modificaciones/Observaciones:</b>

#### TRABAJOS PREVISTOS EN 2019

Fase	Descripción tarea	Periodicidad	Desagregación territorial	Fecha realización	Fecha referencia datos
Estudios previos y diseño					
Recogida y grabación de información	Recogida de Información	Continua	Provincial	2019	2019
Tratamiento de datos y control de calidad	Tratamiento de datos	Continua	Provincial	2019	2019
Obtención y difusión de resultados	Difusión de resultados	Trimestral	Provincial	Ene/2019, Abr/2019 Jul/2019, Oct/2019	Tri3/2018, Tri4/2018 Tri1/2019, Tri2/2019
Otros					

#### TRABAJOS EJECUTADOS EN 2019

Fase	Descripción tarea	Periodicidad	Desagregación territorial	Fecha realización	Fecha referencia datos
Estudios previos y diseño					
Recogida y grabación de información	Recogida de Información	Continua	Provincial	2019	2019
Tratamiento de datos y control de calidad	Tratamiento de datos	Continua	Provincial	2019	2019
Obtención y difusión de resultados	Difusión de resultados	Mensual	Provincial	Ene/2019, Feb/2019 Mar/2019, Abr/2019 May/2019, Jun/2019 Jul/2019, Ago/2019 Sep/2019, Oct/2019 Nov/2019, Dic/2019	Sep/2018, Oct-Nov/2018 Dic/2018, Ene/2019 Feb/2019, Mar/2019 Abr-May/2019, Jun/2019 Jul/2019, Ago/2019 Sep/2019, Oct/2019
Otros					

**RESULTADOS PREVISTOS**

**Variables y atributos a difundir:** Conciliaciones en conflictos laborales según fecha de resolución, estado de tramitación y causa. Sexo y edad de las personas afectadas por despidos

**Modificaciones/Observaciones:** Número de conciliaciones individuales según tipo de resolución, motivación, actividad económica. Trabajadores/as afectados/as por despido, sexo, edad, categoría profesional, tamaño de la empresa

**PRODUCTOS DE DIFUSIÓN EN 2019****MODIFICACIONES/OBSERVACIONES**

<b>Denominación de Producto:</b> Estadística de conciliaciones individuales en Andalucía	Conciliaciones individuales
<b>Tipo de Producto:</b> Tablas y Gráficos	
<b>Url:</b> <a href="https://juntadeandalucia.es/organismos/empleoformacionytrabajoautonomo/servicios/estadistica-cartografia/actividad/detalle/175129.html">https://juntadeandalucia.es/organismos/empleoformacionytrabajoautonomo/servicios/estadistica-cartografia/actividad/detalle/175129.html</a>	
<b>Canal o Medio de difusión:</b> Internet	
<b>Periodicidad del Producto de difusión:</b> Trimestral	Mensual
<b>Desagregación Territorial de resultados:</b> Provincial	

<b>Denominación de Producto:</b>	
<b>Tipo de Producto:</b>	
<b>Url:</b>	
<b>Canal o Medio de difusión:</b>	
<b>Periodicidad del Producto de difusión:</b>	
<b>Desagregación Territorial de resultados:</b>	

**Denominación de otros productos:**

**Modificaciones/Observaciones:**

**USO Y UTILIZACIÓN DE RESULTADOS**

<b>Perfil de Usuarios</b>	Administración pública y población en general
<b>Solicitudes de datos</b>	
<b>Accesos en Web</b>	490
<b>Impacto en medios</b>	
<b>Referencias técnicas</b>	
<b>Normas y planes</b>	

**COSTE MÁXIMO ESTIMADO EN 2019****COSTE ECONÓMICO REAL EN 2019**

<b>Coste:</b> No genera coste externo	No ha generado coste externo
---------------------------------------	------------------------------

<b>NIVEL DE EJECUCIÓN DE LA ACTIVIDAD</b>	<b>Total</b>	<b>X</b>	<b>Parcial</b>		<b>Nulo</b>	
Motivos del nivel de ejecución en caso de Parcial o Nulo:						

Evaluación PECA 2019	Estadística de conflictos colectivos en Andalucía	04.03.05
-------------------------	---	----------

<b>Tipo actividad:</b> Estadística	<b>Organismo responsable:</b> Consejería de Empleo, Formación y Trabajo Autónomo	<b>Tema:</b> 4. Mercado de trabajo
<b>Etapa de desarrollo:</b> Proyecto	<b>Objeto:</b> Producción	<b>Subtema:</b> 4.03 Diálogo social y negociación colectiva
<b>Tipo de recogida:</b> Fuente administrativa	<b>Cumplimiento ejes:</b> Cohesión, Género y Políticas Públicas	

<b>Objetivo:</b> Dar una visión general, con periodicidad mensual, sobre los conflictos colectivos llevados a cabo en la Comunidad Autónoma de Andalucía, precisando la forma de resolución, causas que los motivan y personas trabajadoras afectadas
<b>Modificaciones/Observaciones:</b>
<b>Sujeto informante:</b> Consejería de Empleo, Formación y Trabajo Autónomo y Consejo Andaluz de Relaciones Laborales
<b>Modificaciones/Observaciones:</b>
<b>Variables y atributos objeto de estudio:</b> Expedientes de conflictos colectivos que afectan a empresas y trabajadores que desarrollan su actividad en la Comunidad Autónoma de Andalucía
<b>Modificaciones/Observaciones:</b>

#### TRABAJOS PREVISTOS EN 2019

Fase	Descripción tarea	Periodicidad	Desagregación territorial	Fecha realización	Fecha referencia datos
Estudios previos y diseño					
Recogida y grabación de información	Recogida de Información	Continua	Provincial	2019	2019
Tratamiento de datos y control de calidad	Tratamiento de datos	Continua	Provincial	2019	2019
Obtención y difusión de resultados	Difusión de resultados	Trimestral	Provincial	Ene/2019, Abr/2019 Jul/2019, Oct/2019	Tri4/2018, Tri1/2019 Tri2/2019, Tri3/2019
Otros					

#### TRABAJOS EJECUTADOS EN 2019

Fase	Descripción tarea	Periodicidad	Desagregación territorial	Fecha realización	Fecha referencia datos
Estudios previos y diseño					
Recogida y grabación de información	Recogida de Información	Continua	Provincial	2019	2019
Tratamiento de datos y control de calidad	Tratamiento de datos	Continua	Provincial	2019	2019
Obtención y difusión de resultados	Difusión de resultados	Trimestral	Provincial	Ene/2019, Abr/2019 Jul/2019, Feb/2020	Tri4/2018, Tri1/2019 Tri2/2019, Tri3-Tri4/2019
Otros					

#### RESULTADOS PREVISTOS

<b>Variables y atributos a difundir:</b> Número de conflictos colectivos, trabajadoras/es y empresas afectadas por actividad de las empresas, causas de motivación, resultados de conflicto, provincia y mes
<b>Modificaciones/Observaciones:</b>

**PRODUCTOS DE DIFUSIÓN EN 2019****MODIFICACIONES/OBSERVACIONES**

Denominación de Producto: Conflictos colectivos	Conflictividad laboral. Otros conflictos colectivos
Tipo de Producto: Tablas y Gráficos	Tablas, Gráficos y Mapas
Url: <a href="https://juntadeandalucia.es/organismos/empleoformacionytrabajoautonomo/servicios/estadistica-cartografia/actividad/detalle/175130.html">https://juntadeandalucia.es/organismos/empleoformacionytrabajoautonomo/servicios/estadistica-cartografia/actividad/detalle/175130.html</a>	
Canal o Medio de difusión: Internet	
Periodicidad del Producto de difusión: Trimestral	
Desagregación Territorial de resultados: Provincial	

Denominación de Producto:	
Tipo de Producto:	
Url:	
Canal o Medio de difusión:	
Periodicidad del Producto de difusión:	
Desagregación Territorial de resultados:	

Denominación de otros productos:
Modificaciones/Observaciones:

**USO Y UTILIZACIÓN DE RESULTADOS**

Perfil de Usuarios	Administración Pública y población en general
Solicitudes de datos	
Accesos en Web	204
Impacto en medios	
Referencias técnicas	
Normas y planes	

**COSTE MÁXIMO ESTIMADO EN 2019****COSTE ECONÓMICO REAL EN 2019**

Coste: No genera coste externo	No ha generado coste externo
--------------------------------	------------------------------

NIVEL DE EJECUCIÓN DE LA ACTIVIDAD	Total	X	Parcial		Nulo	
Motivos del nivel de ejecución en caso de Parcial o Nulo:						

Evaluación PECA 2019	Estadística de huelgas y cierres patronales en Andalucía	04.03.06
-------------------------	--	----------

<b>Tipo actividad:</b> Estadística	<b>Organismo responsable:</b> Consejería de Empleo, Formación y Trabajo Autónomo	<b>Tema:</b> 4. Mercado de trabajo
<b>Etapas de desarrollo:</b> Proyecto	<b>Objeto:</b> Producción	<b>Subtema:</b> 4.03 Diálogo social y negociación colectiva
<b>Tipo de recogida:</b> Fuente administrativa		<b>Cumplimiento ejes:</b> Cohesión y Políticas Públicas

<b>Objetivo:</b> Dar una visión general, con periodicidad mensual, sobre la situación de conflictividad laboral manifestada mediante huelgas y cierres patronales a nivel provincial, interprovincial y nacional, que afecten a las provincias andaluzas
<b>Modificaciones/Observaciones:</b>
<b>Sujeto informante:</b> Consejería de Empleo, Formación y Trabajo Autónomo y Ministerio de Empleo y Seguridad Social
<b>Modificaciones/Observaciones:</b>
<b>Variables y atributos objeto de estudio:</b> Expediente administrativo instruido por huelga en el ámbito laboral de la Comunidad Autónoma de Andalucía
<b>Modificaciones/Observaciones:</b>

#### TRABAJOS PREVISTOS EN 2019

Fase	Descripción tarea	Periodicidad	Desagregación territorial	Fecha realización	Fecha referencia datos
Estudios previos y diseño					
Recogida y grabación de información	Recogida de Información	Continua	Provincial	2019	2019
Tratamiento de datos y control de calidad	Tratamiento de datos	Continua	Provincial	2019	2019
Obtención y difusión de resultados	Difusión de resultados	Trimestral	Provincial	Mar/2019,, Jun/2019 Sep/2019, Dic/2019	Tri3/2018, Tri4/2018 Tri1/2019, Tri2/2019
Otros					

#### TRABAJOS EJECUTADOS EN 2019

Fase	Descripción tarea	Periodicidad	Desagregación territorial	Fecha realización	Fecha referencia datos
Estudios previos y diseño					
Recogida y grabación de información	Recogida de Información	Continua	Provincial	2019	2019
Tratamiento de datos y control de calidad	Tratamiento de datos	Continua	Provincial	2019	2019
Obtención y difusión de resultados	Difusión de resultados	Anual Trimestral	Provincial	Jun/2019 Jul/2019, Oct/2019	2018 Tri1/2019, Tri2/2019
Otros					

#### RESULTADOS PREVISTOS

<b>Variables y atributos a difundir:</b> Número de huelgas, centros afectados, trabajadores/as afectados/as y jornadas no trabajadas, actividad económica de la empresa, motivación, formas de terminación y resultado de la huelga, provincia y mes de la huelga, ámbito sectorial
<b>Modificaciones/Observaciones:</b>



**PRODUCTOS DE DIFUSIÓN EN 2019**

**MODIFICACIONES/OBSERVACIONES**

Denominación de Producto: Conflictos colectivos. Huelgas y cierres patronales	
Tipo de Producto: Tablas y Gráficos	
Url: <a href="https://juntadeandalucia.es/organismos/empleoformacionytrabajoautonomo/servicios/estadistica-cartografia/actividad/detalle/175131.html">https://juntadeandalucia.es/organismos/empleoformacionytrabajoautonomo/servicios/estadistica-cartografia/actividad/detalle/175131.html</a>	
Canal o Medio de difusión: Internet	
Periodicidad del Producto de difusión: Trimestral	
Desagregación Territorial de resultados: Provincial	

Denominación de Producto:	
Tipo de Producto:	
Url:	
Canal o Medio de difusión:	
Periodicidad del Producto de difusión:	
Desagregación Territorial de resultados:	

Denominación de otros productos:	
Modificaciones/Observaciones:	

**USO Y UTILIZACIÓN DE RESULTADOS**

Perfil de Usuarios	Administración pública y población en general
Solicitudes de datos	
Accesos en Web	243
Impacto en medios	
Referencias técnicas	
Normas y planes	

**COSTE MÁXIMO ESTIMADO EN 2019**

**COSTE ECONÓMICO REAL EN 2019**

Coste: No genera coste externo	No ha generado coste externo
--------------------------------	------------------------------

<b>NIVEL DE EJECUCIÓN DE LA ACTIVIDAD</b>	<b>Total</b>	<b>X</b>	<b>Parcial</b>		<b>Nulo</b>	
Motivos del nivel de ejecución en caso de Parcial o Nulo:						

Evaluación PECA 2019	Estadística sobre la supervivencia de las empresas incubadas en Andalucía Emprende	05.03.10
-------------------------	--	----------

<b>Tipo actividad:</b> Estadística	<b>Organismo responsable:</b> Consejería de Empleo, Formación y Trabajo Autónomo	<b>Tema:</b> 5. Actividad económica y tejido empresarial
<b>Etapa de desarrollo:</b> Proyecto	<b>Objeto:</b> Producción	<b>Subtema:</b> 5.03 Actividad y demografía empresarial
<b>Tipo de recogida:</b> Fuente administrativa	<b>Cumplimiento ejes:</b>	

<b>Objetivo:</b> Ofrecer información sobre la capacidad de subsistir y de consolidarse en el tiempo las empresas que se crean mediante el servicio de asesoramiento y apoyo de Andalucía Emprende en comparación con el conjunto de empresas que se crean en Andalucía
<b>Modificaciones/Observaciones:</b>
<b>Sujeto informante:</b> Andalucía Emprende, Fundación Pública Andaluza e Instituto de Estadística y Cartografía de Andalucía
<b>Modificaciones/Observaciones:</b>
<b>Variables y atributos objeto de estudio:</b> Capacidad de supervivencia de las empresas que son creadas e incubadas por Andalucía Emprende
<b>Modificaciones/Observaciones:</b>

#### TRABAJOS PREVISTOS EN 2019

Fase	Descripción tarea	Periodicidad	Desagregación territorial	Fecha realización	Fecha referencia datos
Estudios previos y diseño	Desarrollo metodológico y de coordinación de trabajos con IECA	Continua	Provincial	Tri3/2019	2013-2017
Recogida y grabación de información	Recogida de información	Continua	Provincial	Tri3/2019	2013-2017
Tratamiento de datos y control de calidad	Tratamiento de datos	Continua	Provincial	Tri3/2019	2013-2017
Obtención y difusión de resultados	Difusión de resultados	Anual	Provincial	20/Nov/2019	2013-2017
Otros					

#### TRABAJOS EJECUTADOS EN 2019

Fase	Descripción tarea	Periodicidad	Desagregación territorial	Fecha realización	Fecha referencia datos
Estudios previos y diseño					
Recogida y grabación de información					
Tratamiento de datos y control de calidad					
Obtención y difusión de resultados					
Otros					

#### RESULTADOS PREVISTOS

<b>Variables y atributos a difundir:</b> Probabilidad de supervivencia empresarial, relación entre valores de Andalucía Emprende y Andalucía, análisis de supervivencia provincial y análisis gráfico
<b>Modificaciones/Observaciones:</b>

**PRODUCTOS DE DIFUSIÓN EN 2019**

**MODIFICACIONES/OBSERVACIONES**

Denominación de Producto: Supervivencia empresarial 2013-2017	
Tipo de Producto: Informes	
Url:	
Canal o Medio de difusión: Internet	
Periodicidad del Producto de difusión: Anual	
Desagregación Territorial de resultados: Provincial	

Denominación de Producto:	
Tipo de Producto:	
Url:	
Canal o Medio de difusión:	
Periodicidad del Producto de difusión:	
Desagregación Territorial de resultados:	

Denominación de otros productos:
Modificaciones/Observaciones:

**USO Y UTILIZACIÓN DE RESULTADOS**

Perfil de Usuarios	
Solicitudes de datos	
Accesos en Web	
Impacto en medios	
Referencias técnicas	
Normas y planes	

**COSTE MÁXIMO ESTIMADO EN 2019**

**COSTE ECONÓMICO REAL EN 2019**

Coste: No genera coste externo	No ha generado coste externo
--------------------------------	------------------------------

NIVEL DE EJECUCIÓN DE LA ACTIVIDAD	Total	Parcial	Nulo	X
Motivos del nivel de ejecución en caso de Parcial o Nulo:	Demora en la ejecución			

Evaluación PECA 2019	Directorio de los Centros Andaluces de Emprendimiento (CADE)	05.03.11
-------------------------	--	----------

<b>Tipo actividad:</b> Estadística y Cartográfica	<b>Organismo responsable:</b> Consejería de Empleo, Formación y Trabajo Autónomo	<b>Tema:</b> 5. Actividad económica y tejido empresarial
<b>Etapas de desarrollo:</b> Proyecto	<b>Objeto:</b> Producción	<b>Subtema:</b> 5.03 Actividad y demografía empresarial
<b>Tipo de recogida:</b> Fuente administrativa	<b>Cumplimiento ejes:</b>	

<b>Objetivo:</b> Ofrecer información sobre los Centros de Apoyo al Desarrollo Empresarial de Andalucía (CADE)
<b>Modificaciones/Observaciones:</b>
<b>Sujeto informante:</b> Andalucía Emprende, Fundación Pública Andaluza
<b>Modificaciones/Observaciones:</b>
<b>Variables y atributos objeto de estudio:</b> Dirección y principales servicios de los mismos, así como coordenadas espaciales para su localización
<b>Modificaciones/Observaciones:</b>

#### TRABAJOS PREVISTOS EN 2019

Fase	Descripción tarea	Periodicidad	Desagregación territorial	Fecha realización	Fecha referencia datos
Estudios previos y diseño					
Recogida y grabación de información	Recogida de información	Continua	Puntual	2019	2019
Tratamiento de datos y control de calidad	Tratamiento de datos	Continua	Puntual	2019	2019
Obtención y difusión de resultados	Difusión de resultados	Continua	Puntual	2019	2019
Otros					

#### TRABAJOS EJECUTADOS EN 2019

Fase	Descripción tarea	Periodicidad	Desagregación territorial	Fecha realización	Fecha referencia datos
Estudios previos y diseño	Planificación de tareas	No periódica	Puntual	2019	-
Recogida y grabación de información					
Tratamiento de datos y control de calidad					
Obtención y difusión de resultados					
Otros					

#### RESULTADOS PREVISTOS

<b>Variables y atributos a difundir:</b> Coordenadas geográficas, direcciones postales, teléfono y localidad
<b>Modificaciones/Observaciones:</b>

**PRODUCTOS DE DIFUSIÓN EN 2019**

**MODIFICACIONES/OBSERVACIONES**

Denominación de Producto: Centros Andaluces de Emprendimiento (CADE)	
Tipo de Producto: Directorios, Servicios y Datos espaciales	
Url:	
Canal o Medio de difusión: Internet	
Periodicidad del Producto de difusión: Continua	
Desagregación Territorial de resultados: Puntual	

Denominación de Producto:	
Tipo de Producto:	
Url:	
Canal o Medio de difusión:	
Periodicidad del Producto de difusión:	
Desagregación Territorial de resultados:	

Denominación de otros productos:
Modificaciones/Observaciones:

**USO Y UTILIZACIÓN DE RESULTADOS**

Perfil de Usuarios	
Solicitudes de datos	
Accesos en Web	
Impacto en medios	
Referencias técnicas	
Normas y planes	

**COSTE MÁXIMO ESTIMADO EN 2019**

**COSTE ECONÓMICO REAL EN 2019**

Coste: No genera coste externo	No ha generado coste externo
--------------------------------	------------------------------

<b>NIVEL DE EJECUCIÓN DE LA ACTIVIDAD</b>	<b>Total</b>		<b>Parcial</b>		<b>Nulo</b>	<b>X</b>
Motivos del nivel de ejecución en caso de Parcial o Nulo:	Demora en la ejecución					

Evaluación PECA 2019	Sistema de Indicadores de Emprendimiento de Andalucía	05.03.18
-------------------------	---	----------

<b>Tipo actividad:</b> Estadística	<b>Organismo responsable:</b> Consejería de Empleo, Formación y Trabajo Autónomo	<b>Tema:</b> 5. Actividad económica y tejido empresarial
<b>Etapa de desarrollo:</b> Proyecto	<b>Objeto:</b> Producción	<b>Subtema:</b> 5.03 Actividad y demografía empresarial
<b>Tipo de recogida:</b> Recopilación o Síntesis		<b>Cumplimiento ejes:</b>

<b>Objetivo:</b> Ofrecer información sobre diversos aspectos relacionados con el emprendimiento y su evolución en Andalucía tales como natalidad y mortalidad empresarial, supervivencia empresarial, empresas de alto crecimiento y tamaño medio empresarial entre otros
<b>Modificaciones/Observaciones:</b>
<b>Sujeto informante:</b> Andalucía Emprende, Fundación Pública Andaluza
<b>Modificaciones/Observaciones:</b>
<b>Variables y atributos objeto de estudio:</b> Sistema de indicadores relacionados con el emprendimiento en Andalucía, teniendo como base de referencia el programa de Indicadores de emprendimiento de Eurostat-OCDE
<b>Modificaciones/Observaciones:</b>

#### TRABAJOS PREVISTOS EN 2019

Fase	Descripción tarea	Periodicidad	Desagregación territorial	Fecha realización	Fecha referencia datos
Estudios previos y diseño	Análisis del programa de Indicadores de Emprendimiento de Eurostat-OCDE como base referente en el diseño del Sistema de Indicadores de Emprendimiento en Andalucía	No periódica	Multiterritorial	2019	2019
Recogida y grabación de información	Recogida de información	Trimestral	Provincial	2019	2015-2019
Tratamiento de datos y control de calidad	Tratamiento de datos	Trimestral	Provincial	2019	2015-2019
Obtención y difusión de resultados	Difusión de resultados	Trimestral	Provincial	15/Abr/2019, 15/Jul/2019 15/Oct/2019, 30/Dic/2019	Tri1/2019, Tri2/2019 Tri3/2019, Tri4/2019
Otros					

#### TRABAJOS EJECUTADOS EN 2019

Fase	Descripción tarea	Periodicidad	Desagregación territorial	Fecha realización	Fecha referencia datos
Estudios previos y diseño	Análisis del programa de Indicadores de Emprendimiento de Eurostat-OCDE como base referente en el diseño del Sistema de Indicadores de Emprendimiento en Andalucía	No periódica	Multiterritorial	2019	2019
Recogida y grabación de información					
Tratamiento de datos y control de calidad					
Obtención y difusión de resultados					
Otros					

**RESULTADOS PREVISTOS**

**VARIABLES Y ATRIBUTOS A DIFUNDIR:** Indicadores de distintos ámbitos temáticos relacionados con el emprendimiento en Andalucía, tales como; natalidad y mortalidad empresarial, supervivencia empresarial, empresas de alto crecimiento, tamaño medio empresarial y evolución del emprendimiento

**MODIFICACIONES/OBSERVACIONES:**

**PRODUCTOS DE DIFUSIÓN EN 2019****MODIFICACIONES/OBSERVACIONES**

<b>Denominación de Producto:</b> Sistema de Indicadores de Emprendimiento de Andalucía	
<b>Tipo de Producto:</b> Tablas, Gráficos, Mapas e Informes	
<b>Url:</b>	
<b>Canal o Medio de difusión:</b> Internet	
<b>Periodicidad del Producto de difusión:</b> Trimestral	
<b>Desagregación Territorial de resultados:</b> Provincial	

<b>Denominación de Producto:</b>	
<b>Tipo de Producto:</b>	
<b>Url:</b>	
<b>Canal o Medio de difusión:</b>	
<b>Periodicidad del Producto de difusión:</b>	
<b>Desagregación Territorial de resultados:</b>	

<b>Denominación de otros productos:</b>	
<b>Modificaciones/Observaciones:</b>	

**USO Y UTILIZACIÓN DE RESULTADOS**

<b>Perfil de Usuarios</b>	
<b>Solicitudes de datos</b>	
<b>Accesos en Web</b>	
<b>Impacto en medios</b>	
<b>Referencias técnicas</b>	
<b>Normas y planes</b>	

**COSTE MÁXIMO ESTIMADO EN 2019****COSTE ECONÓMICO REAL EN 2019**

<b>Coste:</b> No genera coste externo	No ha generado coste externo
---------------------------------------	------------------------------

<b>NIVEL DE EJECUCIÓN DE LA ACTIVIDAD</b>	<b>Total</b>		<b>Parcial</b>	<b>X</b>	<b>Nulo</b>	
Motivos del nivel de ejecución en caso de Parcial o Nulo:	Dificultad en la recogida de datos					

## SERVICIO ANDALUZ DE EMPLEO

Estadística de empleo en Andalucía.....	97
Estadística de las políticas activas de empleo. Programas de Orientación e Inserción.....	99
Estadística sobre discapacidad y mercado laboral en Andalucía.....	101
Base de Datos Geográfica de los centros donde se prestan servicios de políticas activas de empleo.....	103
Estadística sobre el mercado laboral de la población egresada Universitaria y de Formación Profesional Reglada en Andalucía.....	105



Evaluación PECA 2019	Estadística de empleo en Andalucía	04.01.01
-------------------------	------------------------------------	----------

<b>Tipo actividad:</b> Estadística	<b>Organismo responsable:</b> Servicio Andaluz de Empleo	<b>Tema:</b> 4. Mercado de trabajo
<b>Eta de desarrollo:</b> Operación	<b>Objeto:</b> Producción	<b>Subtema:</b> 4.01 Mercado y condiciones laborales
<b>Tipo de recogida:</b> Fuente administrativa	<b>Cumplimiento ejes:</b> Cohesión, Sostenibilidad, Género y Políticas Públicas	

<b>Objetivo:</b> Dar una visión general sobre la situación laboral en Andalucía, así como su comparación con el resto de España
<b>Modificaciones/Observaciones:</b>
<b>Sujeto informante:</b> Servicio Andaluz de Empleo
<b>Modificaciones/Observaciones:</b>
<b>Variables y atributos objeto de estudio:</b> Demandas y contratos de empleo registrados en Andalucía
<b>Modificaciones/Observaciones:</b>

#### TRABAJOS PREVISTOS EN 2019

Fase	Descripción tarea	Periodicidad	Desagregación territorial	Fecha realización	Fecha referencia datos
Estudios previos y diseño					
Recogida y grabación de información	Recogida de información	Mensual	Municipal	Ene-Dic/2019	Dic/2018-Nov/2019
Tratamiento de datos y control de calidad	Tratamiento de datos	Mensual	Municipal	Ene-Dic/2019	Dic/2018-Nov/2019
Obtención y difusión de resultados	Difusión de los resultados	Mensual	Municipal	3/Ene/2019, 4/Feb/2019 4/Mar/2019, 2/Abr/2019 6/May/2019, 4/Jun/2019 2/Jul/2019, 2/Ago/2019 3/Sep/2019, 2/Oct/2019 5/Nov/2019, 3/Dic/2019	Dic/2018, Ene/2019 Feb/2019, Mar/2019 Abr/2019, May/2019 Jun/2019, Jul/2019 Ago/2019, Sep/2019 Oct/2019, Nov/2019
Otros					

#### TRABAJOS EJECUTADOS EN 2019

Fase	Descripción tarea	Periodicidad	Desagregación territorial	Fecha realización	Fecha referencia datos
Estudios previos y diseño					
Recogida y grabación de información	Recogida de información	Mensual	Municipal	Ene-Dic/2019	Dic/2018-Nov/2019
Tratamiento de datos y control de calidad	Tratamiento de datos	Mensual	Municipal	Ene-Dic/2019	Dic/2018-Nov/2019
Obtención y difusión de resultados	Difusión de los resultados	Mensual	Municipal	3/Ene/2019, 4/Feb/2019 4/Mar/2019, 2/Abr/2019 6/May/2019, 4/Jun/2019 2/Jul/2019, 2/Ago/2019 3/Sep/2019, 2/Oct/2019 5/Nov/2019, 3/Dic/2019	Dic/2018, Ene/2019 Feb/2019, Mar/2019 Abr/2019, May/2019 Jun/2019, Jul/2019 Ago/2019, Sep/2019 Oct/2019, Nov/2019
Otros					

**RESULTADOS PREVISTOS**

**VARIABLES Y ATRIBUTOS A DIFUNDIR:** Número de demandantes de empleo, número de contratos, modalidad de contratos, sector de la actividad económica, provincia y mes, edad y sexo de los demandantes de empleo

**MODIFICACIONES/OBSERVACIONES:**

**PRODUCTOS DE DIFUSIÓN EN 2019****MODIFICACIONES/OBSERVACIONES**

<b>Denominación de Producto:</b> Estadística de demanda de empleo y paro registrado en los municipios andaluces	
<b>Tipo de Producto:</b> Tablas	
<b>Url:</b> <a href="http://www.juntadeandalucia.es/servicioandaluzdeempleo/web/argos/demandaEmpleo.do">http://www.juntadeandalucia.es/servicioandaluzdeempleo/web/argos/demandaEmpleo.do</a>	
<b>Canal o Medio de difusión:</b> Internet	
<b>Periodicidad del Producto de difusión:</b> Mensual	
<b>Desagregación Territorial de resultados:</b> Municipal	

<b>Denominación de Producto:</b> Contratos registrados en los municipios andaluces	
<b>Tipo de Producto:</b> Tablas	
<b>Url:</b> <a href="http://www.juntadeandalucia.es/servicioandaluzdeempleo/web/argos/buscarContratos.do">http://www.juntadeandalucia.es/servicioandaluzdeempleo/web/argos/buscarContratos.do</a>	
<b>Canal o Medio de difusión:</b> Internet	
<b>Periodicidad del Producto de difusión:</b> Mensual	
<b>Desagregación Territorial de resultados:</b> Municipal	

**Denominación de otros productos:** Informe de la contratación registrada, Caracterización de las personas desempleadas, Informe de personas extranjeras, ARGOS local, El Mercado de Trabajo en el sector Cultural, El Mercado de Trabajo en el sector de la Construcción y en el sector del Medio Ambiente, Evolución de la demanda de empleo, Evolución de la Contratación registrada, Datos Básicos del Mercado Laboral y Colectivos de Interés para el Empleo

**MODIFICACIONES/OBSERVACIONES:**

**USO Y UTILIZACIÓN DE RESULTADOS**

<b>Perfil de Usuarios</b>	Ciudadanía en general, Empresariado, Administración Pública, Agentes sociales y económicos, Entidades locales, Profesorado e Investigadores de Universidades
<b>Solicitudes de datos</b>	431
<b>Accesos en Web</b>	63203
<b>Impacto en medios</b>	24
<b>Referencias técnicas</b>	8
<b>Normas y planes</b>	Decreto-ley 6/2014, de 29 de abril, por el que se aprueba el Programa Emple@Joven y la «Iniciativa @mprende+»; Decreto-Ley 9/2014, de 15 de julio, por el que se aprueba el Programa Emple@30+; Decreto-ley 2/2015, de 3 de marzo, de medidas urgentes para favorecer la inserción laboral, la estabilidad en el empleo, el retorno del talento y el fomento del trabajo autónomo

**COSTE MÁXIMO ESTIMADO EN 2019****COSTE ECONÓMICO REAL EN 2019**

<b>Coste:</b> No genera coste externo	No ha generado coste externo
---------------------------------------	------------------------------

<b>NIVEL DE EJECUCIÓN DE LA ACTIVIDAD</b>	<b>Total</b>	<b>X</b>	<b>Parcial</b>	<b>Nulo</b>
Motivos del nivel de ejecución en caso de Parcial o Nulo:				

Evaluación PECA 2019	Estadística de las políticas activas de empleo. Programas de Orientación e Inserción	04.01.04
-------------------------	--	----------

<b>Tipo actividad:</b> Estadística	<b>Organismo responsable:</b> Servicio Andaluz de Empleo	<b>Tema:</b> 4. Mercado de trabajo
<b>Etapas de desarrollo:</b> Operación	<b>Objeto:</b> Producción	<b>Subtema:</b> 4.01 Mercado y condiciones laborales
<b>Tipo de recogida:</b> Fuente administrativa	<b>Cumplimiento ejes:</b> Cohesión, Género y Políticas Públicas	

<b>Objetivo:</b> Obtener información sobre la ejecución de las Políticas Activas de Empleo en Andalucía
<b>Modificaciones/Observaciones:</b>
<b>Sujeto informante:</b> Servicio Andaluz de Empleo
<b>Modificaciones/Observaciones:</b>
<b>Variables y atributos objeto de estudio:</b> Personal demandante de empleo y trabajador en activo beneficiario de Políticas Activas de Empleo en Andalucía
<b>Modificaciones/Observaciones:</b>

#### TRABAJOS PREVISTOS EN 2019

Fase	Descripción tarea	Periodicidad	Desagregación territorial	Fecha realización	Fecha referencia datos
Estudios previos y diseño					
Recogida y grabación de información	Recogida automatizada, procedente de los registros administrativos del SAE	Continua	Municipal	2019	2019
Tratamiento de datos y control de calidad	Estandarización de la información de caracterización de los resultados adaptándola a las clasificaciones normativas	Anual	Municipal	Sem1/2019	2018
Obtención y difusión de resultados	Difusión de los resultados	Anual	Provincial	28/Jun/2019	2018
Otros					

#### TRABAJOS EJECUTADOS EN 2019

Fase	Descripción tarea	Periodicidad	Desagregación territorial	Fecha realización	Fecha referencia datos
Estudios previos y diseño					
Recogida y grabación de información	Recogida automatizada, procedente de los registros administrativos del SAE	Continua	Municipal	2019	2019
Tratamiento de datos y control de calidad	Estandarización de la información de caracterización de los resultados adaptándola a las clasificaciones normativas	Anual	Municipal	Sem1/2019	2018
Obtención y difusión de resultados	Difusión de los resultados	Anual	Provincial	10/Jun/2019	2018
Otros					

#### RESULTADOS PREVISTOS

<b>Variables y atributos a difundir:</b> Número de personas beneficiarias de atenciones de orientación profesional, sexo, edad, nivel formativo, provincia, tipo de atención y gasto presupuestario
<b>Modificaciones/Observaciones:</b> No se ha ofrecido información sobre el gasto presupuestario

**PRODUCTOS DE DIFUSIÓN EN 2019**

**MODIFICACIONES/OBSERVACIONES**

Denominación de Producto: Estadística de Programas de Orientación e Inserción	
Tipo de Producto: Tablas	
Url: <a href="http://www.juntadeandalucia.es/servicioandaluzdeempleo/web/argos/web/es/ARGOS/Mas_servicios/Unidad_Estadistica/Unidad_Estadistica.html">http://www.juntadeandalucia.es/servicioandaluzdeempleo/web/argos/web/es/ARGOS/Mas_servicios/Unidad_Estadistica/Unidad_Estadistica.html</a>	
Canal o Medio de difusión: Internet	
Periodicidad del Producto de difusión: Anual	
Desagregación Territorial de resultados: Provincial	

Denominación de Producto:	
Tipo de Producto:	
Url:	
Canal o Medio de difusión:	
Periodicidad del Producto de difusión:	
Desagregación Territorial de resultados:	

Denominación de otros productos:	
Modificaciones/Observaciones:	

**USO Y UTILIZACIÓN DE RESULTADOS**

Perfil de Usuarios	Ciudadanía en general, Empresariado, Administración Pública, Agentes sociales y económicos, Entidades locales, profesorado e investigadores de Universidades
Solicitudes de datos	3
Accesos en Web	142
Impacto en medios	
Referencias técnicas	
Normas y planes	Orden de 18 de octubre de 2016, por la que se aprueban las bases reguladoras en régimen de concurrencia competitiva de las subvenciones concedidas en el marco de los programas de orientación profesional y acompañamiento a la inserción regulados por el Decreto 85/2003, de 1 de abril, por el que se establecen los programas para la inserción laboral de la Junta de Andalucía

**COSTE MÁXIMO ESTIMADO EN 2019**

**COSTE ECONÓMICO REAL EN 2019**

Coste: No genera coste externo	No ha generado coste externo
--------------------------------	------------------------------

NIVEL DE EJECUCIÓN DE LA ACTIVIDAD	Total	X	Parcial		Nulo	
Motivos del nivel de ejecución en caso de Parcial o Nulo:						

Evaluación PECA 2019	Estadística sobre discapacidad y mercado laboral en Andalucía	04.01.05
-------------------------	---	----------

Tipo actividad: Estadística	Organismo responsable: Servicio Andaluz de Empleo	Tema: 4. Mercado de trabajo
Etapa de desarrollo: Operación	Objeto: Producción	Subtema: 4.01 Mercado y condiciones laborales
Tipo de recogida: Fuente administrativa	Cumplimiento ejes: Cohesión, Género y Políticas Públicas	

<b>Objetivo:</b> Obtener información sobre las personas con discapacidad en su relación con el mercado laboral en Andalucía
<b>Modificaciones/Observaciones:</b>
<b>Sujeto informante:</b> Servicio Andaluz de Empleo
<b>Modificaciones/Observaciones:</b>
<b>Variables y atributos objeto de estudio:</b> Demandas y contratos de empleo del personal discapacitado beneficiario de Políticas Activas de Empleo en Andalucía
<b>Modificaciones/Observaciones:</b>

#### TRABAJOS PREVISTOS EN 2019

Fase	Descripción tarea	Periodicidad	Desagregación territorial	Fecha realización	Fecha referencia datos
Estudios previos y diseño					
Recogida y grabación de información	Recogida de Información	Mensual	Municipal	Ene-Dic/2019	Dic/2018-Nov/2019
Tratamiento de datos y control de calidad	Tratamiento de datos	Mensual	Municipal	Ene-Dic/2019	Dic/2018-Nov/2019
Obtención y difusión de resultados	Difusión de los resultados	Mensual	Municipal	4/Ene/2019, 5/Feb/2019 5/Mar/2019, 3/Abr/2019 7/May/2019, 5/Jun/2019 3/Jul/2019, 5/Ago/2019 4/Sep/2019, 3/Oct/2019 6/Nov/2019, 4/Dic/2019	Dic/2018, Ene/2019 Feb/2019, Mar/2019 Abr/2019, May/2019 Jun/2019, Jul/2019 Ago/2019, Sep/2019 Oct/2019, Nov/2019
		Anual		26/Dic/2019	2018
Otros					

#### TRABAJOS EJECUTADOS EN 2019

Fase	Descripción tarea	Periodicidad	Desagregación territorial	Fecha realización	Fecha referencia datos
Estudios previos y diseño					
Recogida y grabación de información	Recogida de Información	Mensual	Municipal	Ene-Dic/2019	Dic/2018-Nov/2019
Tratamiento de datos y control de calidad	Tratamiento de datos	Mensual	Municipal	Ene-Dic/2019	Dic/2018-Nov/2019
Obtención y difusión de resultados	Difusión de los resultados	Mensual	Provincial	4/Ene/2019, 5/Feb/2019 5/Mar/2019, 3/Abr/2019 7/May/2019, 5/Jun/2019 3/Jul/2019, 5/Ago/2019 4/Sep/2019, 3/Oct/2019 6/Nov/2019, 4/Dic/2019	Dic/2018, Ene/2019 Feb/2019, Mar/2019 Abr/2019, May/2019 Jun/2019, Jul/2019 Ago/2019, Sep/2019 Oct/2019, Nov/2019
		Anual	Municipal	2/Dic/2019	2018
Otros					

**RESULTADOS PREVISTOS**

**Variables y atributos a difundir:** Tipo de discapacidad, duración y tipo de contrato, sector de actividad, grupo de edad, género, nivel formativo, provincia, etc.

**Modificaciones/Observaciones:**

**PRODUCTOS DE DIFUSIÓN EN 2019****MODIFICACIONES/OBSERVACIONES**

<b>Denominación de Producto:</b> Informes de demanda de empleo y contratos registrados a personas con discapacidad en Andalucía	
<b>Tipo de Producto:</b> Tablas	
<b>Url:</b> <a href="http://www.juntadeandalucia.es/servicioandaluzdeempleo/web/argos/descargaInforme.do?action=buscarInformes&amp;tipoInforme=19">http://www.juntadeandalucia.es/servicioandaluzdeempleo/web/argos/descargaInforme.do?action=buscarInformes&amp;tipoInforme=19</a>	
<b>Canal o Medio de difusión:</b> Internet	
<b>Periodicidad del Producto de difusión:</b> Mensual	
<b>Desagregación Territorial de resultados:</b> Municipal	Provincial

<b>Denominación de Producto:</b> Mercado de trabajo de personas con discapacidad en Andalucía	
<b>Tipo de Producto:</b> Tablas, Gráficos e Informes	
<b>Url:</b> <a href="http://www.juntadeandalucia.es/servicioandaluzdeempleo/web/argos/web/es/ARGOS/Publicaciones/publicaciones.html">http://www.juntadeandalucia.es/servicioandaluzdeempleo/web/argos/web/es/ARGOS/Publicaciones/publicaciones.html</a>	
<b>Canal o Medio de difusión:</b> Internet	
<b>Periodicidad del Producto de difusión:</b> Anual	
<b>Desagregación Territorial de resultados:</b> Municipal	

**Denominación de otros productos:**

**Modificaciones/Observaciones:**

**USO Y UTILIZACIÓN DE RESULTADOS**

<b>Perfil de Usuarios</b>	Ciudadanía en general, Empresariado, Administración Pública, Agentes sociales y económicos, Entidades locales, profesorado e investigadores de Universidades, Colectivo de Personas con discapacidad
<b>Solicitudes de datos</b>	14
<b>Accesos en Web</b>	1624
<b>Impacto en medios</b>	
<b>Referencias técnicas</b>	Real Decreto Legislativo 1/2013, de 29 de noviembre, por el que se aprueba el Texto Refundido de la Ley General de derechos de las personas con discapacidad y de su inclusión social
<b>Normas y planes</b>	

**COSTE MÁXIMO ESTIMADO EN 2019****COSTE ECONÓMICO REAL EN 2019**

<b>Coste:</b> No genera coste externo	No ha generado coste externo
---------------------------------------	------------------------------

<b>NIVEL DE EJECUCIÓN DE LA ACTIVIDAD</b>	<b>Total</b>	<b>X</b>	<b>Parcial</b>		<b>Nulo</b>	
Motivos del nivel de ejecución en caso de Parcial o Nulo:						

Evaluación PECA 2019	Base de Datos Geográfica de los centros donde se prestan servicios de políticas activas de empleo	04.01.11
-------------------------	---	----------

<b>Tipo actividad:</b> Estadística y Cartográfica	<b>Organismo responsable:</b> Servicio Andaluz de Empleo	<b>Tema:</b> 4. Mercado de trabajo
<b>Etapas de desarrollo:</b> Operación	<b>Objeto:</b> Producción	<b>Subtema:</b> 4.01 Mercado y condiciones laborales
<b>Tipo de recogida:</b> Fuente administrativa	<b>Cumplimiento ejes:</b> Cohesión y Políticas Públicas	

<b>Objetivo:</b> Facilitar a la ciudadanía la localización de los centros que prestan servicios relacionados con políticas activas de empleo
<b>Modificaciones/Observaciones:</b>
<b>Sujeto informante:</b> Servicio Andaluz de Empleo
<b>Modificaciones/Observaciones:</b>
<b>Variables y atributos objeto de estudio:</b> Áreas territoriales de empleo, oficinas de empleo y puntos de empleo, centros de referencia de orientación, y centros especiales de empleo, Centros y Sedes del Servicio Andaluz de Empleo
<b>Modificaciones/Observaciones:</b>

#### TRABAJOS PREVISTOS EN 2019

Fase	Descripción tarea	Periodicidad	Desagregación territorial	Fecha realización	Fecha referencia datos
Estudios previos y diseño					
Recogida y grabación de información	Recopilación de datos	Anual	Puntual	2019	2018
Tratamiento de datos y control de calidad	Georreferenciación por dirección postal e integración en el CDAU. Revisiones y correcciones, conversión de la información de ED50 a ETRS89	Anual	Puntual	2019	2018
Obtención y difusión de resultados	Georreferenciación de los centros en el callejero digital mantenimiento y administración de servicios WMS para su publicación	Anual	Puntual	26/Dic/2019	Dic/2018
Otros					

#### TRABAJOS EJECUTADOS EN 2019

Fase	Descripción tarea	Periodicidad	Desagregación territorial	Fecha realización	Fecha referencia datos
Estudios previos y diseño					
Recogida y grabación de información	Recopilación de datos	Anual	Puntual	2019	2018
Tratamiento de datos y control de calidad	Georreferenciación por dirección postal e integración en el CDAU. Revisiones y correcciones, conversión de la información de ED50 a ETRS89	Anual	Puntual	2019	2018
Obtención y difusión de resultados	Georreferenciación de los centros en el callejero digital mantenimiento y administración de servicios WMS para su publicación	Anual	Puntual, Superficial	26/Dic/2019	Dic/2018
Otros					

#### RESULTADOS PREVISTOS

<b>Variables y atributos a difundir:</b> Datos espaciales de las oficinas de empleo, anuncios de empleo, puntos de empleo, situación del desempleo
<b>Modificaciones/Observaciones:</b> Datos espaciales de las oficinas de empleo y puntos de empleo

**PRODUCTOS DE DIFUSIÓN EN 2019**

**MODIFICACIONES/OBSERVACIONES**

Denominación de Producto: Georreferenciación de los centros en los que se prestan servicios relacionados con las políticas activas de empleo	
Tipo de Producto: Directorios, Mapas, Servicios y Datos espaciales	Mapas, Servicios y Datos espaciales
Url: <a href="http://www.juntadeandalucia.es/servicioandaluzdeempleo/web/argos/cartografia.do">http://www.juntadeandalucia.es/servicioandaluzdeempleo/web/argos/cartografia.do</a>	
Canal o Medio de difusión: Internet	
Periodicidad del Producto de difusión: Anual	
Desagregación Territorial de resultados: Puntual	Puntual y Superficial

Denominación de Producto:	
Tipo de Producto:	
Url:	
Canal o Medio de difusión:	
Periodicidad del Producto de difusión:	
Desagregación Territorial de resultados:	

Denominación de otros productos:	
Modificaciones/Observaciones:	

**USO Y UTILIZACIÓN DE RESULTADOS**

Perfil de Usuarios	Ciudadanía en general, Empresariado, Administración Pública, Agentes sociales y económicos, Entidades locales, profesorado e investigadores de Universidades, Colectivo de Personas con discapacidad
Solicitudes de datos	
Accesos en Web	1555
Impacto en medios	
Referencias técnicas	
Normas y planes	Ley 4/2002, de 16 de diciembre, de creación del Servicio Andaluz de Empleo

**COSTE MÁXIMO ESTIMADO EN 2019**

**COSTE ECONÓMICO REAL EN 2019**

Coste: No genera coste externo	No ha generado coste externo
--------------------------------	------------------------------

NIVEL DE EJECUCIÓN DE LA ACTIVIDAD	Total	X	Parcial		Nulo	
Motivos del nivel de ejecución en caso de Parcial o Nulo:						



Evaluación PECA 2019	Estadística sobre el mercado laboral de la población egresada Universitaria y de Formación Profesional Reglada en Andalucía	04.01.14
-------------------------	---	----------

<b>Tipo actividad:</b> Estadística	<b>Organismo responsable:</b> Servicio Andaluz de Empleo	<b>Tema:</b> 4. Mercado de trabajo
<b>Etapa de desarrollo:</b> Operación	<b>Objeto:</b> Producción	<b>Subtema:</b> 4.01 Mercado y condiciones laborales
<b>Tipo de recogida:</b> Fuente administrativa	<b>Cumplimiento ejes:</b> Cohesión, Género y Políticas Públicas	

<b>Objetivo:</b> Conocer las características del empleo, desempleo y condiciones de trabajo de la población egresada en las Universidades andaluzas y en ciclos de Formación Profesional Reglada
<b>Modificaciones/Observaciones:</b>
<b>Sujeto informante:</b> Servicio Andaluz de Empleo
<b>Modificaciones/Observaciones:</b>
<b>Variables y atributos objeto de estudio:</b> Tasa de inserción, tasa de demanda de empleo, porcentaje de paro registrado y características del primer contrato. Género, titulación, rama de estudio, familia profesional, etapa, especialidad del ciclo formativo
<b>Modificaciones/Observaciones:</b>

#### TRABAJOS PREVISTOS EN 2019

Fase	Descripción tarea	Periodicidad	Desagregación territorial	Fecha realización	Fecha referencia datos
Estudios previos y diseño					
Recogida y grabación de información	Recogida de Información	Anual	Autonómica	Tri4/2019	2019
Tratamiento de datos y control de calidad	Tratamiento de datos	Anual	Autonómica	Sem1/2019	2018
Obtención y difusión de resultados	Difusión de los resultados	Anual	Autonómica	28/Jun/2019	2018
Otros					

#### TRABAJOS EJECUTADOS EN 2019

Fase	Descripción tarea	Periodicidad	Desagregación territorial	Fecha realización	Fecha referencia datos
Estudios previos y diseño					
Recogida y grabación de información	Recogida de Información	Anual	Autonómica	Tri4/2019	2019
Tratamiento de datos y control de calidad	Tratamiento de datos	Anual	Autonómica	Sem1/2019	2018
Obtención y difusión de resultados	Difusión de los resultados	Anual	Autonómica	28/Jun/2019	2018
Otros					

#### RESULTADOS PREVISTOS

<b>Variables y atributos a difundir:</b> Tasa de inserción, tasa de demanda de empleo, porcentaje de paro registrado y características del primer contrato. Género, titulación, rama de estudio, familia profesional, etapa y especialidad del ciclo formativo
<b>Modificaciones/Observaciones:</b>

**PRODUCTOS DE DIFUSIÓN EN 2019**

**MODIFICACIONES/OBSERVACIONES**

<b>Denominación de Producto:</b> Estudio de la situación laboral de las personas egresadas en Enseñanzas Universitarias en Andalucía	
<b>Tipo de Producto:</b> Informes	
<b>Url:</b> <a href="http://www.juntadeandalucia.es/servicioandaluzdeempleo/web/argos/descargainforme.do?action=buscarInformes&amp;tipoinforme=20&amp;anyo=2018&amp;mes=0">http://www.juntadeandalucia.es/servicioandaluzdeempleo/web/argos/descargainforme.do?action=buscarInformes&amp;tipoinforme=20&amp;anyo=2018&amp;mes=0</a>	
<b>Canal o Medio de difusión:</b> Internet	
<b>Periodicidad del Producto de difusión:</b> Anual	
<b>Desagregación Territorial de resultados:</b> Autonómica	

<b>Denominación de Producto:</b> Estudio de la situación laboral de las personas egresadas en Formación Profesional en Andalucía	
<b>Tipo de Producto:</b> Informes	
<b>Url:</b> <a href="http://www.juntadeandalucia.es/servicioandaluzdeempleo/web/argos/descargainforme.do?action=buscarInformes&amp;tipoinforme=21&amp;anyo=2018&amp;mes=0">http://www.juntadeandalucia.es/servicioandaluzdeempleo/web/argos/descargainforme.do?action=buscarInformes&amp;tipoinforme=21&amp;anyo=2018&amp;mes=0</a>	
<b>Canal o Medio de difusión:</b> Internet	
<b>Periodicidad del Producto de difusión:</b> Anual	
<b>Desagregación Territorial de resultados:</b> Autonómica	

<b>Denominación de otros productos:</b>
<b>Modificaciones/Observaciones:</b>

**USO Y UTILIZACIÓN DE RESULTADOS**

<b>Perfil de Usuarios</b>	Administración Pública, profesorado e investigadores de Universidades
<b>Solicitudes de datos</b>	17
<b>Accesos en Web</b>	1225
<b>Impacto en medios</b>	1
<b>Referencias técnicas</b>	7
<b>Normas y planes</b>	

**COSTE MÁXIMO ESTIMADO EN 2019**

**COSTE ECONÓMICO REAL EN 2019**

<b>Coste:</b> No genera coste externo	No ha generado coste externo
---------------------------------------	------------------------------

<b>NIVEL DE EJECUCIÓN DE LA ACTIVIDAD</b>	<b>Total</b>	<b>X</b>	<b>Parcial</b>		<b>Nulo</b>	
Motivos del nivel de ejecución en caso de Parcial o Nulo:						

## CONSEJERÍA DE HACIENDA, INDUSTRIA Y ENERGÍA

Estadística de juego privado en Andalucía.....	108
Nodo del SIGMA en la IDEAndalucía.....	110
Registro Minero de Andalucía.....	112
Estadística de inspección técnica de vehículos en Andalucía.....	114
Estadística de presupuestos de la Comunidad Autónoma de Andalucía.....	116
Estadística de ejecución presupuestaria en Andalucía.....	118
Estadísticas tributarias de Andalucía.....	120
Estadística del Registro de contratos en Andalucía.....	122
Directorio de empresas públicas en Andalucía.....	124
Estadística de presupuestos liquidados de las corporaciones locales de Andalucía.....	126
Mapa Geológico Digital Continuo.....	128
Sistema de Información Geográfica Corporativo: desarrollo de herramientas y utilidades.....	130
Explotación del Registro Integrado Industrial de Andalucía.....	132
Estadística de certificados de instalación eléctrica de baja tensión tramitados en Andalucía.....	134
Estadística de producción minera en Andalucía.....	136
Estadística de la deuda financiera de la Comunidad Autónoma de Andalucía y de sus entes instrumentales.....	138

Evaluación PECA 2019	Estadística de juego privado en Andalucía	03.01.24
-------------------------	---	----------

<b>Tipo actividad:</b> Estadística	<b>Organismo responsable:</b> Consejería de Hacienda, Industria y Energía	<b>Tema:</b> 3. Uso del tiempo
<b>Etapa de desarrollo:</b> Operación	<b>Objeto:</b> Producción	<b>Subtema:</b> 3.01 Cultura, deporte y ocio
<b>Tipo de recogida:</b> Fuente administrativa	<b>Cumplimiento ejes:</b> Cohesión, Género y Políticas Públicas	

<b>Objetivo:</b> Proporcionar información acerca del desarrollo y evolución del juego de la Comunidad Autónoma, tanto del volumen de juego como del gasto real y aparente por persona en cada uno de los sectores, de la densidad y evolución de los casinos, salas y máquinas de juego, así como información acerca de las autoprohíbiciones
<b>Modificaciones/Observaciones:</b>
<b>Sujeto informante:</b> Consejería de Hacienda, Industria y Energía
<b>Modificaciones/Observaciones:</b>
<b>Variables y atributos objeto de estudio:</b> Casinos, bingos, máquinas tipo B, población de prohibidos y actividad inspectora y sancionadora de la Administración de la Comunidad Autónoma de Andalucía en el sector del juego
<b>Modificaciones/Observaciones:</b>

#### TRABAJOS PREVISTOS EN 2019

Fase	Descripción tarea	Periodicidad	Desagregación territorial	Fecha realización	Fecha referencia datos
Estudios previos y diseño					
Recogida y grabación de información	Recogida de información	Anual	Provincial	2019	2019
Tratamiento de datos y control de calidad	Tratamiento de datos	Anual	Provincial	Tri1/2019	2018
Obtención y difusión de resultados	Difusión de resultados	Anual	Provincial	30/Abr/2019	2018
Otros					

#### TRABAJOS EJECUTADOS EN 2019

Fase	Descripción tarea	Periodicidad	Desagregación territorial	Fecha realización	Fecha referencia datos
Estudios previos y diseño					
Recogida y grabación de información	Recogida de información	Anual	Provincial	2019	2019
Tratamiento de datos y control de calidad	Tratamiento de datos	Anual	Provincial	Tri1/2019	2018
Obtención y difusión de resultados	Difusión de resultados	Anual	Provincial	30/Abr/2019	2018
Otros					

#### RESULTADOS PREVISTOS

<b>Variables y atributos a difundir:</b> Volumen de juego por sectores y gasto real, medio y aparente; evolución del volumen de juego, datos por unidad de casino, salas de bingo y máquina B; índice de densidad, inspecciones, sanciones y prohibidos por residencia y ámbito de prohibición y por sexo
<b>Modificaciones/Observaciones:</b> Volumen de juego por sectores y gasto real y aparente; evolución del volumen de juego, datos por unidad de casino, salas de bingo y máquina B; índice de densidad, inspecciones, sanciones y prohibidos por residencia y ámbito de prohibición y por sexo, volumen de apuestas y reparto de premios

**PRODUCTOS DE DIFUSIÓN EN 2019**

**MODIFICACIONES/OBSERVACIONES**

Denominación de Producto: Estadística de juego privado en Andalucía	
Tipo de Producto: Tablas y Gráficos	
Url: <a href="https://juntadeandalucia.es/organismos/haciendaindustriayenergia/servicios/estadistica-cartografia/actividad/detalle/175163.html">https://juntadeandalucia.es/organismos/haciendaindustriayenergia/servicios/estadistica-cartografia/actividad/detalle/175163.html</a>	
Canal o Medio de difusión: Internet	
Periodicidad del Producto de difusión: Anual	
Desagregación Territorial de resultados: Provincial	

Denominación de Producto:	
Tipo de Producto:	
Url:	
Canal o Medio de difusión:	
Periodicidad del Producto de difusión:	
Desagregación Territorial de resultados:	

Denominación de otros productos:	
Modificaciones/Observaciones:	

**USO Y UTILIZACIÓN DE RESULTADOS**

Perfil de Usuarios	
Solicitudes de datos	
Accesos en Web	
Impacto en medios	
Referencias técnicas	
Normas y planes	

**COSTE MÁXIMO ESTIMADO EN 2019**

**COSTE ECONÓMICO REAL EN 2019**

Coste: No genera coste externo	No ha generado coste externo
--------------------------------	------------------------------

NIVEL DE EJECUCIÓN DE LA ACTIVIDAD	Total	X	Parcial		Nulo	
Motivos del nivel de ejecución en caso de Parcial o Nulo:						

Evaluación PECA 2019	Nodo del SIGMA en la IDEAndalucía	05.07.23
-------------------------	-----------------------------------	----------

<b>Tipo actividad:</b> Cartográfica	<b>Organismo responsable:</b> Consejería de Hacienda, Industria y Energía	<b>Tema:</b> 5. Actividad económica y tejido empresarial
<b>Etapas de desarrollo:</b> Operación	<b>Objeto:</b> Difusión	<b>Subtema:</b> 5.07 Industria, energía y minas
<b>Tipo de recogida:</b> Recopilación o Síntesis		<b>Cumplimiento ejes:</b> Cohesión y Políticas Públicas

<b>Objetivo:</b> Mantener y difundir a través de servicios interoperables estándares, un gran volumen de información en el campo de la geología y de la minería de Andalucía
<b>Modificaciones/Observaciones:</b>
<b>Sujeto informante:</b> Consejería de Hacienda, Industria y Energía
<b>Modificaciones/Observaciones:</b>
<b>Variables y atributos objeto de estudio:</b> Información geológica y minera
<b>Modificaciones/Observaciones:</b>

#### TRABAJOS PREVISTOS EN 2019

Fase	Descripción tarea	Periodicidad	Desagregación territorial	Fecha realización	Fecha referencia datos
Estudios previos y diseño					
Recogida y grabación de información					
Tratamiento de datos y control de calidad					
Obtención y difusión de resultados	Obtención y difusión de resultados	Continua	Multiterritorial	2019	2019
Otros					

#### TRABAJOS EJECUTADOS EN 2019

Fase	Descripción tarea	Periodicidad	Desagregación territorial	Fecha realización	Fecha referencia datos
Estudios previos y diseño					
Recogida y grabación de información					
Tratamiento de datos y control de calidad					
Obtención y difusión de resultados	Obtención y difusión de resultados	Continua	Multiterritorial	2019	2019
Otros					

#### RESULTADOS PREVISTOS

<b>Variables y atributos a difundir:</b> Multitemáticas de recursos mineros y geológicos
<b>Modificaciones/Observaciones:</b>

**PRODUCTOS DE DIFUSIÓN EN 2019****MODIFICACIONES/OBSERVACIONES**

Denominación de Producto: IDEAndalucía	IDEAndalucía Nodo SIGMA
Tipo de Producto: Mapas y Servicios	
Url: <a href="https://www.ideandalucia.es/portal/nodo-sigma">https://www.ideandalucia.es/portal/nodo-sigma</a>	
Canal o Medio de difusión: Internet	
Periodicidad del Producto de difusión: Continua	
Desagregación Territorial de resultados: Multiterritorial	

Denominación de Producto:	
Tipo de Producto:	
Url:	
Canal o Medio de difusión:	
Periodicidad del Producto de difusión:	
Desagregación Territorial de resultados:	

Denominación de otros productos:	
Modificaciones/Observaciones:	

**USO Y UTILIZACIÓN DE RESULTADOS**

Perfil de Usuarios	Personal de la Consejería, técnicos relacionados con el sector de la minería, estudiantes, y ciudadanos en general
Solicitudes de datos	
Accesos en Web	105104
Impacto en medios	
Referencias técnicas	
Normas y planes	

**COSTE MÁXIMO ESTIMADO EN 2019****COSTE ECONÓMICO REAL EN 2019**

Coste: No genera coste externo	No ha generado coste externo
--------------------------------	------------------------------

NIVEL DE EJECUCIÓN DE LA ACTIVIDAD	Total	X	Parcial		Nulo	
Motivos del nivel de ejecución en caso de Parcial o Nulo:						

Evaluación PECA 2019	Registro Minero de Andalucía	05.07.24
-------------------------	------------------------------	----------

<b>Tipo actividad:</b> Cartográfica	<b>Organismo responsable:</b> Consejería de Hacienda, Industria y Energía	<b>Tema:</b> 5. Actividad económica y tejido empresarial
<b>Etapas de desarrollo:</b> Operación	<b>Objeto:</b> Producción	<b>Subtema:</b> 5.07 Industria, energía y minas
<b>Tipo de recogida:</b> Fuente administrativa		<b>Cumplimiento ejes:</b> Cohesión y Políticas Públicas

<b>Objetivo:</b> Incorporación de toda la información de los derechos mineros de Andalucía de las Secciones, A, B, C, D al SIGMA, para su gestión y explotación
<b>Modificaciones/Observaciones:</b>
<b>Sujeto informante:</b> Consejería de Hacienda, Industria y Energía
<b>Modificaciones/Observaciones:</b>
<b>Variables y atributos objeto de estudio:</b> Derechos mineros
<b>Modificaciones/Observaciones:</b>

#### TRABAJOS PREVISTOS EN 2019

Fase	Descripción tarea	Periodicidad	Desagregación territorial	Fecha realización	Fecha referencia datos
Estudios previos y diseño					
Recogida y grabación de información	Recogida y grabación de Información	Continua	Superficial	2019	2019
Tratamiento de datos y control de calidad	Tratamiento de datos y control de calidad	Continua	Superficial	2019	2019
Obtención y difusión de resultados	Obtención y difusión de resultados	Continua	Superficial	2019	2019
Otros					

#### TRABAJOS EJECUTADOS EN 2019

Fase	Descripción tarea	Periodicidad	Desagregación territorial	Fecha realización	Fecha referencia datos
Estudios previos y diseño					
Recogida y grabación de información	Recogida y grabación de Información	Continua	Superficial	2019	2019
Tratamiento de datos y control de calidad	Tratamiento de datos y control de calidad	Continua	Superficial	2019	2019
Obtención y difusión de resultados	Obtención y difusión de resultados	Continua	Puntual Superficial	2019	2019
Otros					

#### RESULTADOS PREVISTOS

<b>Variables y atributos a difundir:</b> Nombre y tipo de derechos mineros (concesión de explotación, permiso de exploración, permiso de investigación, reserva definitiva, reserva provisional), titular, recurso explotado, localización y superficie
<b>Modificaciones/Observaciones:</b>



**PRODUCTOS DE DIFUSIÓN EN 2019**

**MODIFICACIONES/OBSERVACIONES**

Denominación de Producto: Registro Minero de Andalucía	
Tipo de Producto: Servicios	Base de datos y Servicios
Url: <a href="http://www.juntadeandalucia.es/economiainnovacioncienciayempleo/pam/RegistrosAdministrativos">http://www.juntadeandalucia.es/economiainnovacioncienciayempleo/pam/RegistrosAdministrativos</a>	
Canal o Medio de difusión: Internet	
Periodicidad del Producto de difusión: Continua	
Desagregación Territorial de resultados: Superficial	Puntual y Superficial

Denominación de Producto:	
Tipo de Producto:	
Url:	
Canal o Medio de difusión:	
Periodicidad del Producto de difusión:	
Desagregación Territorial de resultados:	

Denominación de otros productos:	
Modificaciones/Observaciones:	

**USO Y UTILIZACIÓN DE RESULTADOS**

Perfil de Usuarios	Personal de la Consejería, técnicos relacionados con el sector de la minería, estudiantes y ciudadanos en general
Solicitudes de datos	
Accesos en Web	10566
Impacto en medios	
Referencias técnicas	
Normas y planes	

**COSTE MÁXIMO ESTIMADO EN 2019**

**COSTE ECONÓMICO REAL EN 2019**

Coste: No genera coste externo	No ha generado coste externo
--------------------------------	------------------------------

NIVEL DE EJECUCIÓN DE LA ACTIVIDAD	Total	X	Parcial		Nulo	
Motivos del nivel de ejecución en caso de Parcial o Nulo:						

Evaluación PECA 2019	Estadística de inspección técnica de vehículos en Andalucía	07.02.01
-------------------------	---	----------

<b>Tipo actividad:</b> Estadística	<b>Organismo responsable:</b> Consejería de Hacienda, Industria y Energía	<b>Tema:</b> 7. Transporte y movilidad
<b>Etapa de desarrollo:</b> Operación	<b>Objeto:</b> Producción	<b>Subtema:</b> 7.02 Parque de vehículos
<b>Tipo de recogida:</b> Fuente administrativa	<b>Cumplimiento ejes:</b> Cohesión y Políticas Públicas	

<b>Objetivo:</b> Dar a conocer cuál es la situación del parque de automóviles de Andalucía, así como las condiciones de seguridad de los distintos sistemas mecánicos y componentes de los vehículos
<b>Modificaciones/Observaciones:</b>
<b>Sujeto informante:</b> Verificaciones industriales de Andalucía S.A.
<b>Modificaciones/Observaciones:</b>
<b>Variables y atributos objeto de estudio:</b> Vehículos inspeccionados en las estaciones de I.T.V. de Andalucía en el marco de las inspecciones periódicas realizadas en el año
<b>Modificaciones/Observaciones:</b>

#### TRABAJOS PREVISTOS EN 2019

Fase	Descripción tarea	Periodicidad	Desagregación territorial	Fecha realización	Fecha referencia datos
Estudios previos y diseño					
Recogida y grabación de información	Recogida de Información	Continua	Inframunicipal	2019	2019
Tratamiento de datos y control de calidad	Tratamiento de datos	Anual	Inframunicipal	Feb-Mar/2019	2018
Obtención y difusión de resultados	Difusión de resultados	Anual	Inframunicipal	Abr/2019	2018
Otros					

#### TRABAJOS EJECUTADOS EN 2019

Fase	Descripción tarea	Periodicidad	Desagregación territorial	Fecha realización	Fecha referencia datos
Estudios previos y diseño	Programación en R para su ejecución	-	-	Sem1/2019	2018
Recogida y grabación de información	Recogida de Información	Continua	Inframunicipal	2019	2019
Tratamiento de datos y control de calidad	Tratamiento de datos	Anual	Inframunicipal	Jun-Sep/2019	2018
Obtención y difusión de resultados	Difusión de resultados	Anual	Provincial	15/Dic/2019	2018
Otros					

#### RESULTADOS PREVISTOS

<b>Variables y atributos a difundir:</b> Tipo de vehículo, resultado de la inspección, antigüedad del vehículo, tipo de defecto, grado de cumplimiento de inspección, por unidad de inspección, provincia
<b>Modificaciones/Observaciones:</b> Número de inspecciones, tipo de vehículo, resultado de la inspección, antigüedad del vehículo, parte o grupo del vehículo inspeccionado, tipo de defecto, tipo de estación de ITV, porcentaje de rechazo, provincia

**PRODUCTOS DE DIFUSIÓN EN 2019**

**MODIFICACIONES/OBSERVACIONES**

Denominación de Producto: Estadística de inspección técnica de vehículos en Andalucía	Inspección técnica de vehículos en Andalucía
Tipo de Producto: Tablas y Gráficos	
Url: <a href="https://juntadeandalucia.es/organismos/haciendaindustriayenergia/servicios/estadistica-cartografia/actividad/detalle/175121.html">https://juntadeandalucia.es/organismos/haciendaindustriayenergia/servicios/estadistica-cartografia/actividad/detalle/175121.html</a>	
Canal o Medio de difusión: Internet	
Periodicidad del Producto de difusión: Anual	
Desagregación Territorial de resultados: Inframunicipal	Provincial

Denominación de Producto:	
Tipo de Producto:	
Url:	
Canal o Medio de difusión:	
Periodicidad del Producto de difusión:	
Desagregación Territorial de resultados:	

Denominación de otros productos:	
Modificaciones/Observaciones:	

**USO Y UTILIZACIÓN DE RESULTADOS**

Perfil de Usuarios	
Solicitudes de datos	
Accesos en Web	
Impacto en medios	
Referencias técnicas	
Normas y planes	

**COSTE MÁXIMO ESTIMADO EN 2019**

**COSTE ECONÓMICO REAL EN 2019**

Coste: No genera coste externo	No ha generado coste externo
--------------------------------	------------------------------

NIVEL DE EJECUCIÓN DE LA ACTIVIDAD	Total	Parcial	X	Nulo
Motivos del nivel de ejecución en caso de Parcial o Nulo:	Desajustes en la difusión			

Evaluación PECA 2019	Estadística de presupuestos de la Comunidad Autónoma de Andalucía	09.01.01
-------------------------	---	----------

<b>Tipo actividad:</b> Estadística	<b>Organismo responsable:</b> Consejería de Hacienda, Industria y Energía	<b>Tema:</b> 9. Administración y servicios públicos
<b>Etapas de desarrollo:</b> Operación	<b>Objeto:</b> Producción	<b>Subtema:</b> 9.01 Administración pública
<b>Tipo de recogida:</b> Fuente administrativa	<b>Cumplimiento ejes:</b> Cohesión, Sostenibilidad, Género y Políticas Públicas	

<b>Objetivo:</b> Conocer, con periodicidad anual, la actividad presupuestaria de la Comunidad Autónoma de Andalucía, las fuentes de financiación y asignación de recursos realizada en cada ejercicio, así como su evolución a lo largo del tiempo
<b>Modificaciones/Observaciones:</b>
<b>Sujeto informante:</b> Consejería de Hacienda, Industria y Energía
<b>Modificaciones/Observaciones:</b>
<b>Variables y atributos objeto de estudio:</b> Ingresos y gastos realizados por la Junta de Andalucía, sus agencias administrativas u organismos asimilados y las agencias de régimen especial
<b>Modificaciones/Observaciones:</b>

#### TRABAJOS PREVISTOS EN 2019

Fase	Descripción tarea	Periodicidad	Desagregación territorial	Fecha realización	Fecha referencia datos
Estudios previos y diseño					
Recogida y grabación de información	Recogida de información	Anual	Autonómica	Ene/2019, Oct/2019	2019, 2020
Tratamiento de datos y control de calidad	Tratamiento de datos	Anual	Autonómica	Ene/2019, Oct/2019	2019, 2020
Obtención y difusión de resultados	Difusión de resultados	Anual	Autonómica	27/Feb/2019 31/Oct/2019	2019 2020
Otros					

#### TRABAJOS EJECUTADOS EN 2019

Fase	Descripción tarea	Periodicidad	Desagregación territorial	Fecha realización	Fecha referencia datos
Estudios previos y diseño					
Recogida y grabación de información	Recogida de información	Anual	Autonómica	Ene/2019, Oct/2019	2019, 2020
Tratamiento de datos y control de calidad	Tratamiento de datos	Anual	Autonómica	Ene/2019, Oct/2019	2019, 2020
Obtención y difusión de resultados	Difusión de resultados	Anual	Autonómica	15/Jul/2019, 31/Oct/2019	2019 2020
Otros					

#### RESULTADOS PREVISTOS

<b>Variables y atributos a difundir:</b> Presupuestos de gastos e ingresos: créditos y previsiones iniciales
<b>Modificaciones/Observaciones:</b>

**PRODUCTOS DE DIFUSIÓN EN 2019**

**MODIFICACIONES/OBSERVACIONES**

<b>Denominación de Producto:</b> Presentación del Proyecto del Presupuesto de la Comunidad Autónoma de Andalucía	Presentación del Proyecto del Presupuesto de la Comunidad Autónoma de Andalucía 2019
<b>Tipo de Producto:</b> Tablas	
<b>Url:</b> <a href="https://juntadeandalucia.es/organismos/haciendaindustriayenergia/servicios/estadistica-cartografia/actividad/detalle/175164.html">https://juntadeandalucia.es/organismos/haciendaindustriayenergia/servicios/estadistica-cartografia/actividad/detalle/175164.html</a>	
<b>Canal o Medio de difusión:</b> Internet, CD-DVD, Publicación impresa y Otro	Internet, CD-DVD y Otro
<b>Periodicidad del Producto de difusión:</b> Anual	
<b>Desagregación Territorial de resultados:</b> Autonómica	

<b>Denominación de Producto:</b> Presupuesto de la Comunidad Autónoma de Andalucía	Presupuesto de la Comunidad Autónoma de Andalucía 2019
<b>Tipo de Producto:</b> Tablas	
<b>Url:</b> <a href="https://juntadeandalucia.es/organismos/haciendaindustriayenergia/servicios/estadistica-cartografia/actividad/detalle/175164.html">https://juntadeandalucia.es/organismos/haciendaindustriayenergia/servicios/estadistica-cartografia/actividad/detalle/175164.html</a>	
<b>Canal o Medio de difusión:</b> Internet, CD-DVD, Publicación impresa y Otro	
<b>Periodicidad del Producto de difusión:</b> Anual	
<b>Desagregación Territorial de resultados:</b> Autonómica	

<b>Denominación de otros productos:</b> Proyecto del Presupuesto de la Comunidad Autónoma de Andalucía
<b>Modificaciones/Observaciones:</b> Presentación del Proyecto del Presupuesto de la Comunidad Autónoma de Andalucía 2020, Proyecto del Presupuesto de la Comunidad Autónoma de Andalucía 2019, Proyecto del Presupuesto de la Comunidad Autónoma de Andalucía 2020, Presupuesto de la Comunidad Autónoma de Andalucía 2020

**USO Y UTILIZACIÓN DE RESULTADOS**

<b>Perfil de Usuarios</b>	
<b>Solicitudes de datos</b>	
<b>Accesos en Web</b>	
<b>Impacto en medios</b>	
<b>Referencias técnicas</b>	
<b>Normas y planes</b>	

**COSTE MÁXIMO ESTIMADO EN 2019**

**COSTE ECONÓMICO REAL EN 2019**

<b>Coste:</b> 71.000,00€	32.454,51€
--------------------------	------------

<b>NIVEL DE EJECUCIÓN DE LA ACTIVIDAD</b>	<b>Total</b>	<b>X</b>	<b>Parcial</b>		<b>Nulo</b>	
Motivos del nivel de ejecución en caso de Parcial o Nulo:						

Evaluación PECA 2019	Estadística de ejecución presupuestaria en Andalucía	09.01.02
-------------------------	--	----------

<b>Tipo actividad:</b> Estadística	<b>Organismo responsable:</b> Consejería de Hacienda, Industria y Energía	<b>Tema:</b> 9. Administración y servicios públicos
<b>Etapa de desarrollo:</b> Operación	<b>Objeto:</b> Producción	<b>Subtema:</b> 9.01 Administración pública
<b>Tipo de recogida:</b> Fuente administrativa	<b>Cumplimiento ejes:</b> Cohesión, Sostenibilidad y Políticas Públicas	

<b>Objetivo:</b> Obtener información sobre los aspectos más importantes de las operaciones de contenido económico-financiero realizadas por la Administración de la Junta de Andalucía
<b>Modificaciones/Observaciones:</b>
<b>Sujeto informante:</b> Consejería de Hacienda, Industria y Energía
<b>Modificaciones/Observaciones:</b>
<b>Variables y atributos objeto de estudio:</b> Áreas que conforman la actividad económico-financiera de la Administración de la Junta de Andalucía
<b>Modificaciones/Observaciones:</b>

#### TRABAJOS PREVISTOS EN 2019

Fase	Descripción tarea	Periodicidad	Desagregación territorial	Fecha realización	Fecha referencia datos
Estudios previos y diseño					
Recogida y grabación de información	Recogida de información	Trimestral Anual	Autonómica	Mar/2019, May/2019 Ago/2019, Nov/2019 Sep/2019	Tri4/2018, Tri1/2019, Tri2/2019, Tri3/2019 2018
Tratamiento de datos y control de calidad	Tratamiento de datos	Trimestral Anual	Autonómica	Mar/2019, May/2019 Ago/2019, Nov/2019 Sep/2019	Tri4/2018, Tri1/2019, Tri2/2019, Tri3/2019 2018
Obtención y difusión de resultados	Difusión de resultados	Trimestral Anual	Autonómica	30/Abr/2019, 28/Jun/2019 30/Sep/2019, 30/Dic/2019 Oct/2019	Tri4/2018, Tri1/2019 Tri2/2019, Tri3/2019 2018
Otros					

#### TRABAJOS EJECUTADOS EN 2019

Fase	Descripción tarea	Periodicidad	Desagregación territorial	Fecha realización	Fecha referencia datos
Estudios previos y diseño					
Recogida y grabación de información	Recogida de información	Trimestral Anual	Autonómica	Mar/2019, May/2019 Ago/2019, Nov/2019 Sep/2019	Tri4/2018, Tri1/2019 Tri2/2019, Tri3/2019 2018
Tratamiento de datos y control de calidad	Tratamiento de datos	Trimestral Anual	Autonómica	Mar/2019, May/2019 Ago/2019, Nov/2019 Sep/2019	Tri4/2018, Tri1/2019 Tri2/2019,; Tri3/2019 2018
Obtención y difusión de resultados	Difusión de resultados	Trimestral Anual	Autonómica	28/Jun/2019, 30/Sep/2019 30/Abr/2019, 30/Dic/2019 Oct/2019	Tri1/2019, Tri2/2019 Tri4/2018, Tri3/2019 2018
Otros					

**RESULTADOS PREVISTOS**

**Variables y atributos a difundir:** Presupuesto de Gastos: créditos iniciales, modificaciones presupuestarias, créditos definitivos, autorizaciones, disposiciones, obligaciones reconocidas, pagos propuestos y pagos realizados. Presupuesto de Ingresos: previsiones iniciales, modificaciones de previsiones, previsiones definitivas, derechos contraídos, recaudación

**Modificaciones/Observaciones:** Presupuesto Gastos: créditos iniciales y definitivos, modificaciones presupuestarias, autorizaciones, disposiciones, obligaciones reconocidas, pagos materializados. Presupuesto de Ingresos: previsiones iniciales y definitivas, modificaciones de previsiones, derechos contraídos y recaudación

**PRODUCTOS DE DIFUSIÓN EN 2019****MODIFICACIONES/OBSERVACIONES**

<b>Denominación de Producto:</b> Resúmenes del Movimiento y Situación de la Tesorería de las Operaciones de Ejecución del Presupuesto	Resúmenes Trimestrales
<b>Tipo de Producto:</b> Tablas y Gráficos	Tablas
<b>Url:</b> <a href="https://juntadeandalucia.es/organismos/haciendaindustriayenergia/areas/rendicion-contable.html">https://juntadeandalucia.es/organismos/haciendaindustriayenergia/areas/rendicion-contable.html</a>	
<b>Canal o Medio de difusión:</b> Internet y CD-DVD	
<b>Periodicidad del Producto de difusión:</b> Trimestral	
<b>Desagregación Territorial de resultados:</b> Autonómica	

<b>Denominación de Producto:</b> Cuenta General de la Comunidad Autónoma de Andalucía	
<b>Tipo de Producto:</b> Tablas	
<b>Url:</b> <a href="https://juntadeandalucia.es/organismos/haciendaindustriayenergia/areas/rendicion-contable.htm">https://juntadeandalucia.es/organismos/haciendaindustriayenergia/areas/rendicion-contable.htm</a>	
<b>Canal o Medio de difusión:</b> Internet, CD-DVD y Otro	
<b>Periodicidad del Producto de difusión:</b> Anual	
<b>Desagregación Territorial de resultados:</b> Autonómica	

**Denominación de otros productos:** Avance de Liquidación del Presupuesto de la Comunidad Autónoma de Andalucía, Resúmenes de Ejecución Mensual

**Modificaciones/Observaciones:** Avance de Liquidación del Presupuesto de la Comunidad Autónoma de Andalucía 2018 y 2019, Resúmenes de ejecución mensual

**USO Y UTILIZACIÓN DE RESULTADOS**

<b>Perfil de Usuarios</b>	
<b>Solicitudes de datos</b>	
<b>Accesos en Web</b>	
<b>Impacto en medios</b>	
<b>Referencias técnicas</b>	
<b>Normas y planes</b>	

**COSTE MÁXIMO ESTIMADO EN 2019****COSTE ECONÓMICO REAL EN 2019**

<b>Coste:</b> 40.000,00€	30.465,76€
--------------------------	------------

<b>NIVEL DE EJECUCIÓN DE LA ACTIVIDAD</b>	<b>Total</b>	<b>X</b>	<b>Parcial</b>		<b>Nulo</b>	
Motivos del nivel de ejecución en caso de Parcial o Nulo:						

Evaluación PECA 2019	Estadísticas tributarias de Andalucía	09.01.03
-------------------------	---------------------------------------	----------

<b>Tipo actividad:</b> Estadística	<b>Organismo responsable:</b> Consejería de Hacienda, Industria y Energía	<b>Tema:</b> 9. Administración y servicios públicos
<b>Etapas de desarrollo:</b> Operación	<b>Objeto:</b> Producción	<b>Subtema:</b> 9.01 Administración pública
<b>Tipo de recogida:</b> Fuente administrativa		<b>Cumplimiento ejes:</b> Cohesión y Políticas Públicas

<b>Objetivo:</b> Conocer la procedencia y cuantía de la recaudación mensual por los capítulos I, II y III del Presupuesto de Ingresos de la Comunidad andaluza así como su evolución en el tiempo
<b>Modificaciones/Observaciones:</b>
<b>Sujeto informante:</b> Consejería de Hacienda, Industria y Energía
<b>Modificaciones/Observaciones:</b>
<b>Variables y atributos objeto de estudio:</b> Ingresos tributarios de la Comunidad Autónoma de Andalucía (impuestos directos, impuestos indirectos, tasas y otros ingresos de derecho público)
<b>Modificaciones/Observaciones:</b>

#### TRABAJOS PREVISTOS EN 2019

Fase	Descripción tarea	Periodicidad	Desagregación territorial	Fecha realización	Fecha referencia datos
Estudios previos y diseño					
Recogida y grabación de información	Recogida de información	Anual, Mensual	Provincial	Ene-Dic/2019	Dic/2018-Nov/2019
Tratamiento de datos y control de calidad	Tratamiento de datos	Anual, Mensual	Provincial	Ene-Dic/2019	Dic/2018-Nov/2019
Obtención y difusión de resultados	Difusión de resultados	Mensual	Provincial	31/Ene/2019, 27/Feb/2019 29/Mar/2019, 30/Abr/2019 31/May/2019, 28/Jun/2019 31/Jul/2019, 30/Ago/2019 30/Sep/2019, 31/Oct/2019 29/Nov/2019, 30/Dic/2019	Dic/2018, Ene/2019 Feb/2019, Mar/2019 Abr/2019, May/2019 Jun/2019, Jul/2019 Ago/2019, Sep/2019 Oct/2019, Nov/2019
Otros					

#### TRABAJOS EJECUTADOS EN 2019

Fase	Descripción tarea	Periodicidad	Desagregación territorial	Fecha realización	Fecha referencia datos
Estudios previos y diseño					
Recogida y grabación de información	Recogida de información	Anual, Mensual	Provincial	Ene-Dic/2019	Dic/2018-Nov/2019
Tratamiento de datos y control de calidad	Tratamiento de datos	Anual, Mensual	Provincial	Ene-Dic/2019	Dic/2018-Nov/2019
Obtención y difusión de resultados	Difusión de resultados	Mensual	Provincial	31/Ene/2019, 27/Feb/2019 29/Mar/2019, 30/Abr/2019 31/May/2019, 28/Jun/2019 31/Jul/2019, 30/Ago/2019 30/Sep/2019, 31/Oct/2019 29/Nov/2019, 30/Dic/2019	Dic/2018, Ene/2019 Feb/2019, Mar/2019 Abr/2019, May/2019 Jun/2019, Jul/2019 Ago/2019, Sep/2019 Oct/2019, Nov/2019
Otros					



**RESULTADOS PREVISTOS**

**Variables y atributos a difundir:** Recaudación de los recursos tributarios clasificados por conceptos ofreciendo el detalle según las figuras tributarias propias, cedidas de gestión propia y cedidas gestionadas por el estado. La recaudación se ofrece por provincias, consejerías, agencias administrativas y agencias de régimen especial

**Modificaciones/Observaciones:**

**PRODUCTOS DE DIFUSIÓN EN 2019****MODIFICACIONES/OBSERVACIONES**

<b>Denominación de Producto:</b> Cuadernos de Recaudación Tributaria	
<b>Tipo de Producto:</b> Tablas y Gráficos	
<b>Url:</b> <a href="https://juntadeandalucia.es/organismos/haciendaindustriaenergia/servicios/estadistica-cartografia/actividad/detalle/175166.html">https://juntadeandalucia.es/organismos/haciendaindustriaenergia/servicios/estadistica-cartografia/actividad/detalle/175166.html</a>	
<b>Canal o Medio de difusión:</b> Internet	
<b>Periodicidad del Producto de difusión:</b> Mensual	
<b>Desagregación Territorial de resultados:</b> Provincial	

<b>Denominación de Producto:</b>	
<b>Tipo de Producto:</b>	
<b>Url:</b>	
<b>Canal o Medio de difusión:</b>	
<b>Periodicidad del Producto de difusión:</b>	
<b>Desagregación Territorial de resultados:</b>	

<b>Denominación de otros productos:</b>	
<b>Modificaciones/Observaciones:</b>	

**USO Y UTILIZACIÓN DE RESULTADOS**

<b>Perfil de Usuarios</b>	
<b>Solicitudes de datos</b>	
<b>Accesos en Web</b>	
<b>Impacto en medios</b>	
<b>Referencias técnicas</b>	
<b>Normas y planes</b>	

**COSTE MÁXIMO ESTIMADO EN 2019****COSTE ECONÓMICO REAL EN 2019**

<b>Coste:</b> No genera coste externo	No ha generado coste externo
---------------------------------------	------------------------------

<b>NIVEL DE EJECUCIÓN DE LA ACTIVIDAD</b>	<b>Total</b>	<b>X</b>	<b>Parcial</b>		<b>Nulo</b>	
<b>Motivos del nivel de ejecución en caso de Parcial o Nulo:</b>						

Evaluación PECA 2019	Estadística del Registro de contratos en Andalucía	09.01.07
-------------------------	--	----------

<b>Tipo actividad:</b> Estadística	<b>Organismo responsable:</b> Consejería de Hacienda, Industria y Energía	<b>Tema:</b> 9. Administración y servicios públicos
<b>Etapa de desarrollo:</b> Operación	<b>Objeto:</b> Producción	<b>Subtema:</b> 9.01 Administración pública
<b>Tipo de recogida:</b> Fuente administrativa		<b>Cumplimiento ejes:</b> Cohesión y Políticas Públicas

<b>Objetivo:</b> Conocer la estructura de las principales características de la contratación de la administración andaluza con los datos referidos tanto al número de contratos como al gasto público según los distintos contratos administrativos
<b>Modificaciones/Observaciones:</b>
<b>Sujeto informante:</b> Consejería de Hacienda, Industria y Energía
<b>Modificaciones/Observaciones:</b>
<b>Variables y atributos objeto de estudio:</b> Contratación realizada por la Junta de Andalucía y sus entidades dependientes o vinculadas que forman parte del sector público de Andalucía
<b>Modificaciones/Observaciones:</b>

#### TRABAJOS PREVISTOS EN 2019

Fase	Descripción tarea	Periodicidad	Desagregación territorial	Fecha realización	Fecha referencia datos
Estudios previos y diseño					
Recogida y grabación de información	Recogida de información	Anual	Autonómica	Mar/2019	2018
Tratamiento de datos y control de calidad	Tratamiento de datos	Anual	Autonómica	Abr-Jun/2019	2018
Obtención y difusión de resultados	Difusión de resultados	Anual	Autonómica	29/Nov/2019	2018
Otros					

#### TRABAJOS EJECUTADOS EN 2019

Fase	Descripción tarea	Periodicidad	Desagregación territorial	Fecha realización	Fecha referencia datos
Estudios previos y diseño					
Recogida y grabación de información	Recogida de información	Anual	Autonómica	Mar/2019	2018
Tratamiento de datos y control de calidad	Tratamiento de datos	Anual	Autonómica	Abr-Jun/2019	2018
Obtención y difusión de resultados	Difusión de resultados	Anual	Autonómica	3/Ene/2020	2018
Otros					

#### RESULTADOS PREVISTOS

<b>Variables y atributos a difundir:</b> Número y cuantía de los contratos según tipo por sistema de adjudicación
<b>Modificaciones/Observaciones:</b>

**PRODUCTOS DE DIFUSIÓN EN 2019**

**MODIFICACIONES/OBSERVACIONES**

Denominación de Producto: Memoria Anual de Contratación Pública	
Tipo de Producto: Tablas y Gráficos	
Url: <a href="https://juntadeandalucia.es/organismos/haciendaindustriayenergia/servicios/estadistica-cartografia/actividad/detalle/175168.html">https://juntadeandalucia.es/organismos/haciendaindustriayenergia/servicios/estadistica-cartografia/actividad/detalle/175168.html</a>	
Canal o Medio de difusión: Internet	
Periodicidad del Producto de difusión: Anual	
Desagregación Territorial de resultados: Autonómica	

Denominación de Producto:	
Tipo de Producto:	
Url:	
Canal o Medio de difusión:	
Periodicidad del Producto de difusión:	
Desagregación Territorial de resultados:	

Denominación de otros productos:	
Modificaciones/Observaciones:	

**USO Y UTILIZACIÓN DE RESULTADOS**

Perfil de Usuarios	
Solicitudes de datos	
Accesos en Web	
Impacto en medios	
Referencias técnicas	
Normas y planes	

**COSTE MÁXIMO ESTIMADO EN 2019**

**COSTE ECONÓMICO REAL EN 2019**

Coste: No genera coste externo	No ha generado coste externo
--------------------------------	------------------------------

NIVEL DE EJECUCIÓN DE LA ACTIVIDAD	Total	Parcial	X	Nulo
Motivos del nivel de ejecución en caso de Parcial o Nulo:	Desajustes en la difusión			

Evaluación PECA 2019	Directorio de empresas públicas en Andalucía	09.01.13
-------------------------	--	----------

<b>Tipo actividad:</b> Estadística	<b>Organismo responsable:</b> Consejería de Hacienda, Industria y Energía	<b>Tema:</b> 9. Administración y servicios públicos
<b>Etapa de desarrollo:</b> Operación	<b>Objeto:</b> Soporte	<b>Subtema:</b> 9.01 Administración pública
<b>Tipo de recogida:</b> Fuente administrativa		<b>Cumplimiento ejes:</b> Cohesión, Género y Políticas Públicas

<b>Objetivo:</b> Obtener un inventario de todas las empresas públicas de la Junta de Andalucía, que contenga todas las características identificativas de las mismas, a fin de que sirva de marco para operaciones muestrales y para la gestión de cualquier otro ente, tanto público como privado, así como promover un mejor conocimiento y facilitar el diagnóstico de la situación global e individualizada de todas las empresas que componen el sector público empresarial de la Comunidad Autónoma de Andalucía
<b>Modificaciones/Observaciones:</b>
<b>Sujeto informante:</b> Consejería de Hacienda, Industria y Energía
<b>Modificaciones/Observaciones:</b>
<b>Variables y atributos objeto de estudio:</b> Información administrativa del Sistema integrado de información económica-financiera de empresas públicas
<b>Modificaciones/Observaciones:</b>

#### TRABAJOS PREVISTOS EN 2019

Fase	Descripción tarea	Periodicidad	Desagregación territorial	Fecha realización	Fecha referencia datos
Estudios previos y diseño					
Recogida y grabación de información	Recogida de información	Anual	Inframunicipal	Tri1/2019	2017
Tratamiento de datos y control de calidad	Tratamiento de datos	Anual	Inframunicipal	Tri2-Tri3/2019	2017
Obtención y difusión de resultados	Difusión de resultados	Anual	Inframunicipal	31/Oct/2019	2017
Otros					

#### TRABAJOS EJECUTADOS EN 2019

Fase	Descripción tarea	Periodicidad	Desagregación territorial	Fecha realización	Fecha referencia datos
Estudios previos y diseño					
Recogida y grabación de información	Recogida de información	Anual	Inframunicipal	Tri1/2019	2017,2018
Tratamiento de datos y control de calidad	Tratamiento de datos	Anual	Inframunicipal	Tri2-Tri3/2019	2017
Obtención y difusión de resultados	Difusión de resultados	Anual	Inframunicipal	11/Dic/2019	2017, 2018
Otros					

#### RESULTADOS PREVISTOS

<b>Variables y atributos a difundir:</b> Nombre de la empresa, naturaleza, objeto social, capital social, participaciones en otras sociedades, domicilio social, personal, órganos de gobierno, balance, cuenta de pérdidas y ganancias, estado de cambios en el patrimonio neto, estado de flujo de efectivos
<b>Modificaciones/Observaciones:</b>

**PRODUCTOS DE DIFUSIÓN EN 2019**

**MODIFICACIONES/OBSERVACIONES**

Denominación de Producto: El Sector Público Empresarial de la Comunidad Autónoma de Andalucía	
Tipo de Producto: Directorios, Tablas y Gráficos	
Url: <a href="https://juntadeandalucia.es/organismos/haciendaindustriayenergia/servicios/estadistica-cartografia/actividad/detalle/187322.html">https://juntadeandalucia.es/organismos/haciendaindustriayenergia/servicios/estadistica-cartografia/actividad/detalle/187322.html</a>	
Canal o Medio de difusión: CD-DVD y Publicación impresa	Internet
Periodicidad del Producto de difusión: Anual	
Desagregación Territorial de resultados: Inframunicipal	

Denominación de Producto:	
Tipo de Producto:	
Url:	
Canal o Medio de difusión:	
Periodicidad del Producto de difusión:	
Desagregación Territorial de resultados:	

Denominación de otros productos:	
Modificaciones/Observaciones:	

**USO Y UTILIZACIÓN DE RESULTADOS**

Perfil de Usuarios	
Solicitudes de datos	
Accesos en Web	
Impacto en medios	
Referencias técnicas	
Normas y planes	

**COSTE MÁXIMO ESTIMADO EN 2019**

**COSTE ECONÓMICO REAL EN 2019**

Coste: 15.000,00€	10.129,60€
-------------------	------------

NIVEL DE EJECUCIÓN DE LA ACTIVIDAD	Total	Parcial	X	Nulo
Motivos del nivel de ejecución en caso de Parcial o Nulo:	Desajustes en la difusión			

Evaluación PECA 2019	Estadística de presupuestos liquidados de las corporaciones locales de Andalucía	09.01.14
-------------------------	--	----------

<b>Tipo actividad:</b> Estadística	<b>Organismo responsable:</b> Consejería de Hacienda, Industria y Energía	<b>Tema:</b> 9. Administración y servicios públicos
<b>Etapa de desarrollo:</b> Operación	<b>Objeto:</b> Producción	<b>Subtema:</b> 9.01 Administración pública
<b>Tipo de recogida:</b> Fuente administrativa	<b>Cumplimiento ejes:</b> Cohesión y Políticas Públicas	

<b>Objetivo:</b> Conocer la actividad económica y financiera de las corporaciones locales de Andalucía a través del resultado de la gestión de su presupuesto
<b>Modificaciones/Observaciones:</b>
<b>Sujeto informante:</b> Consejería de Hacienda, Industria y Energía
<b>Modificaciones/Observaciones:</b>
<b>Variables y atributos objeto de estudio:</b> Presupuestos liquidados e iniciales de los Ayuntamientos y Diputaciones Provinciales de Andalucía
<b>Modificaciones/Observaciones:</b>

#### TRABAJOS PREVISTOS EN 2019

Fase	Descripción tarea	Periodicidad	Desagregación territorial	Fecha realización	Fecha referencia datos
Estudios previos y diseño					
Recogida y grabación de información	Recogida de información	Anual	Supramunicipal, Provincial	Sem1/2019, Sem2/2019	2017, 2018
Tratamiento de datos y control de calidad	Tratamiento de datos	Anual	Supramunicipal, Provincial	Sem1/2019, Sem2/2019	2017, 2018
Obtención y difusión de resultados	Difusión de resultados	Anual	Provincial, Supramunicipal	30/Dic/2019	2017, 2018
Otros					

#### TRABAJOS EJECUTADOS EN 2019

Fase	Descripción tarea	Periodicidad	Desagregación territorial	Fecha realización	Fecha referencia datos
Estudios previos y diseño					
Recogida y grabación de información	Recogida de información	Anual	Supramunicipal, Provincial	Sem1/2019, Sem2/2019	2017, 2018
Tratamiento de datos y control de calidad	Tratamiento de datos	Anual	Supramunicipal, Provincial	Sem1/2019, Sem2/2019	2017, 2018
Obtención y difusión de resultados	Difusión de resultados	Anual	Provincial, Supramunicipal	26/Nov/2019	2017, 2018
Otros					

#### RESULTADOS PREVISTOS

<b>Variables y atributos a difundir:</b> Gastos e ingresos de diputaciones y ayuntamientos por provincia y tamaño de municipio. Gastos: operaciones corrientes, operaciones de capital, operaciones financieras, total gastos. Ingresos: operaciones corrientes, operaciones de capital, operaciones financieras, total ingresos
<b>Modificaciones/Observaciones:</b>

**PRODUCTOS DE DIFUSIÓN EN 2019**

**MODIFICACIONES/OBSERVACIONES**

Denominación de Producto: Presupuestos liquidados de las corporaciones locales de Andalucía	
Tipo de Producto: Tablas y Gráficos	
Url: <a href="https://juntadeandalucia.es/organismos/haciendaindustriayenergia/servicios/estadistica-cartografia/actividad/detalle/175172.html">https://juntadeandalucia.es/organismos/haciendaindustriayenergia/servicios/estadistica-cartografia/actividad/detalle/175172.html</a>	
Canal o Medio de difusión: Internet	
Periodicidad del Producto de difusión: Anual	
Desagregación Territorial de resultados: Supramunicipal y Provincial	

Denominación de Producto:	
Tipo de Producto:	
Url:	
Canal o Medio de difusión:	
Periodicidad del Producto de difusión:	
Desagregación Territorial de resultados:	

Denominación de otros productos:	
Modificaciones/Observaciones:	

**USO Y UTILIZACIÓN DE RESULTADOS**

Perfil de Usuarios	
Solicitudes de datos	
Accesos en Web	
Impacto en medios	
Referencias técnicas	
Normas y planes	

**COSTE MÁXIMO ESTIMADO EN 2019**

**COSTE ECONÓMICO REAL EN 2019**

Coste: No genera coste externo	No ha generado coste externo
--------------------------------	------------------------------

<b>NIVEL DE EJECUCIÓN DE LA ACTIVIDAD</b>	<b>Total</b>	<b>X</b>	<b>Parcial</b>		<b>Nulo</b>	
Motivos del nivel de ejecución en caso de Parcial o Nulo:						

Evaluación PECA 2019	Mapa Geológico Digital Continuo	11.01.01
-------------------------	---------------------------------	----------

<b>Tipo actividad:</b> Cartográfica	<b>Organismo responsable:</b> Consejería de Hacienda, Industria y Energía	<b>Tema:</b> 11. Territorio
<b>Etapas de desarrollo:</b> Operación	<b>Objeto:</b> Producción	<b>Subtema:</b> 11.01 Relieve y geología
<b>Tipo de recogida:</b> Observación directa		<b>Cumplimiento ejes:</b> Cohesión y Políticas Públicas

<b>Objetivo:</b> Elaboración de la cartografía geológica continua a escala 1:50.000
<b>Modificaciones/Observaciones:</b>
<b>Sujeto informante:</b> Consejería de Hacienda, Industria y Energía
<b>Modificaciones/Observaciones:</b>
<b>Variables y atributos objeto de estudio:</b> Formaciones y estructuras geológicas en superficie y subsuelo
<b>Modificaciones/Observaciones:</b>

#### TRABAJOS PREVISTOS EN 2019

Fase	Descripción tarea	Periodicidad	Desagregación territorial	Fecha realización	Fecha referencia datos
Estudios previos y diseño					
Recogida y grabación de información					
Tratamiento de datos y control de calidad					
Obtención y difusión de resultados	Obtención y difusión de resultados	Irregular	Superficial	Dic/2019	2014
Otros					

#### TRABAJOS EJECUTADOS EN 2019

Fase	Descripción tarea	Periodicidad	Desagregación territorial	Fecha realización	Fecha referencia datos
Estudios previos y diseño					
Recogida y grabación de información					
Tratamiento de datos y control de calidad					
Obtención y difusión de resultados	Obtención y difusión de resultados	Irregular	Superficial	Dic/2019	2014
Otros					

#### RESULTADOS PREVISTOS

<b>Variables y atributos a difundir:</b> Multitemáticas relacionadas con la geología
<b>Modificaciones/Observaciones:</b>



**PRODUCTOS DE DIFUSIÓN EN 2019**

**MODIFICACIONES/OBSERVACIONES**

Denominación de Producto: Mapa Geológico Digital Continuo a escala 1:50.000	Cartografía Geológica Continua a escala 1:50.000 de la zona de Andalucía (GEODE)
Tipo de Producto: Servicios	
Url: <a href="http://www.juntadeandalucia.es/economiainnovacioncienciayempleo/pam/ApdoCartografiaGeologica#">http://www.juntadeandalucia.es/economiainnovacioncienciayempleo/pam/ApdoCartografiaGeologica#</a>	
Canal o Medio de difusión: Internet	
Periodicidad del Producto de difusión: Irregular	
Desagregación Territorial de resultados: Superficial	

Denominación de Producto:	
Tipo de Producto:	
Url:	
Canal o Medio de difusión:	
Periodicidad del Producto de difusión:	
Desagregación Territorial de resultados:	

Denominación de otros productos:	
Modificaciones/Observaciones:	

**USO Y UTILIZACIÓN DE RESULTADOS**

Perfil de Usuarios	Personal de la Consejería, técnicos relacionados con el sector de la minería, estudiantes y ciudadanos en general
Solicitudes de datos	
Accesos en Web	5202
Impacto en medios	
Referencias técnicas	
Normas y planes	

**COSTE MÁXIMO ESTIMADO EN 2019**

**COSTE ECONÓMICO REAL EN 2019**

Coste: No genera coste externo	No ha generado coste externo
--------------------------------	------------------------------

NIVEL DE EJECUCIÓN DE LA ACTIVIDAD	Total	X	Parcial		Nulo	
Motivos del nivel de ejecución en caso de Parcial o Nulo:						

Evaluación PECA 2019	Sistema de Información Geográfica Corporativo: desarrollo de herramientas y utilidades	13.00.24
----------------------	--	----------

<b>Tipo actividad:</b> Cartográfica	<b>Organismo responsable:</b> Consejería de Hacienda, Industria y Energía	<b>Tema:</b> 13. Multidisciplinares y no desglosables por sector o tema
<b>Etapa de desarrollo:</b> Operación	<b>Objeto:</b> Soporte	<b>Subtema:</b> 13.00 No se divide
<b>Tipo de recogida:</b> Recopilación o Síntesis		<b>Cumplimiento ejes:</b> Innovación

<b>Objetivo:</b> Dotar a la Junta de Andalucía de infraestructura tecnológica para la producción y explotación de información geográfica
<b>Modificaciones/Observaciones:</b>
<b>Sujeto informante:</b> Consejería de Hacienda, Industria y Energía
<b>Modificaciones/Observaciones:</b>
<b>Variables y atributos objeto de estudio:</b> Tratamiento de la componente geográfica del dato
<b>Modificaciones/Observaciones:</b>

#### TRABAJOS PREVISTOS EN 2019

Fase	Descripción tarea	Periodicidad	Desagregación territorial	Fecha realización	Fecha referencia datos
Estudios previos y diseño					
Recogida y grabación de información					
Tratamiento de datos y control de calidad					
Obtención y difusión de resultados					
Otros	Prestación de servicios de soporte, mantenimiento y formación en el uso de las herramientas y servicios disponibles en el SIGC. Desarrollo de una herramienta centralizada del SIGC para facilitar el desarrollo de apps y de servicios de información en Internet, creando las nuevas infraestructuras tecnológicas necesarias. Despliegue en la plataforma de interoperabilidad de los servicios web que faciliten la construcción de servicios de IG. Construcción, empaquetado, preparación y despliegue de apps	Irregular	Superficial	2019	2019

#### TRABAJOS EJECUTADOS EN 2019

Fase	Descripción tarea	Periodicidad	Desagregación territorial	Fecha realización	Fecha referencia datos
Estudios previos y diseño					
Recogida y grabación de información					
Tratamiento de datos y control de calidad					
Obtención y difusión de resultados					
Otros	Aplicaciones móviles Plan Romero 2019 y Plan del Cerro 2019, para móviles Iphone como Android. Puesto en producción las versiones 5.0 (Enero) y 5.1 (Diciembre) del motor de MAPEA. Desarrollo de la herramienta SIGC, cuya implantación está prevista para la segunda mitad de 2020. Soporte y atención a los usuarios de los productos de infraestructura (MAPEA, Geobúsquedas, Geoprint, etc.)	Irregular	Superficial	2019	2019

**RESULTADOS PREVISTOS**

Variables y atributos a difundir:
Modificaciones/Observaciones:

**PRODUCTOS DE DIFUSIÓN EN 2019****MODIFICACIONES/OBSERVACIONES**

Denominación de Producto:	
Tipo de Producto:	
Url:	
Canal o Medio de difusión:	
Periodicidad del Producto de difusión:	
Desagregación Territorial de resultados:	

Denominación de Producto:	
Tipo de Producto:	
Url:	
Canal o Medio de difusión:	
Periodicidad del Producto de difusión:	
Desagregación Territorial de resultados:	

Denominación de otros productos:
Modificaciones/Observaciones:

**USO Y UTILIZACIÓN DE RESULTADOS**

Perfil de Usuarios	
Solicitudes de datos	
Accesos en Web	
Impacto en medios	
Referencias técnicas	
Normas y planes	

**COSTE MÁXIMO ESTIMADO EN 2019****COSTE ECONÓMICO REAL EN 2019**

Coste: 165.128,33€	165.128,33€
--------------------	-------------

<b>NIVEL DE EJECUCIÓN DE LA ACTIVIDAD</b>	<b>Total</b>	<b>X</b>	<b>Parcial</b>		<b>Nulo</b>	
Motivos del nivel de ejecución en caso de Parcial o Nulo:						

Evaluación PECA 2019	Explotación del Registro Integrado Industrial de Andalucía	05.07.04
-------------------------	--	----------

<b>Tipo actividad:</b> Estadística	<b>Organismo responsable:</b> Consejería de Hacienda, Industria y Energía	<b>Tema:</b> 5. Actividad económica y tejido empresarial
<b>Etapas de desarrollo:</b> Proyecto	<b>Objeto:</b> Soporte	<b>Subtema:</b> 5.07 Industria, energía y minas
<b>Tipo de recogida:</b> Fuente administrativa		<b>Cumplimiento ejes:</b> Cohesión y Políticas Públicas

<b>Objetivo:</b> Conocer el número de establecimientos industriales que se dan de alta anualmente en el Registro de Andalucía
<b>Modificaciones/Observaciones:</b>
<b>Sujeto informante:</b> Consejería de Hacienda, Industria y Energía
<b>Modificaciones/Observaciones:</b>
<b>Variables y atributos objeto de estudio:</b> Establecimientos industriales inscritos de alta en Andalucía
<b>Modificaciones/Observaciones:</b>

#### TRABAJOS PREVISTOS EN 2019

Fase	Descripción tarea	Periodicidad	Desagregación territorial	Fecha realización	Fecha referencia datos
Estudios previos y diseño					
Recogida y grabación de información	Recogida de Información	Continua	Municipal	2019	2019
Tratamiento de datos y control de calidad	Tratamiento de datos	Continua	Municipal	Abr-May/2019	2018
Obtención y difusión de resultados	Difusión de resultados	Anual	Provincial	Jun/2019	2018
Otros					

#### TRABAJOS EJECUTADOS EN 2019

Fase	Descripción tarea	Periodicidad	Desagregación territorial	Fecha realización	Fecha referencia datos
Estudios previos y diseño					
Recogida y grabación de información	Recogida de Información	Continua	Municipal	2019	2019
Tratamiento de datos y control de calidad	Tratamiento de datos	Continua	Municipal	Abr-Sep/2019	2018
Obtención y difusión de resultados	Difusión de resultados	Anual	Provincial	15/Nov/2019	2018
Otros					

#### RESULTADOS PREVISTOS

<b>Variables y atributos a difundir:</b> Número de establecimientos industriales registrados de alta en Andalucía y sus características básicas: distribución territorial, potencia instalada, empleo, actividad económica y superficie
<b>Modificaciones/Observaciones:</b>

**PRODUCTOS DE DIFUSIÓN EN 2019****MODIFICACIONES/OBSERVACIONES**

Denominación de Producto: Explotación del Registro Integrado Industrial de Andalucía	Registro de establecimientos industriales
Tipo de Producto: Tablas y Gráficos	
Url: <a href="https://juntadeandalucia.es/organismos/haciendaindustriayenergia/servicios/estadistica-cartografia/actividad/detalle/175132.html">https://juntadeandalucia.es/organismos/haciendaindustriayenergia/servicios/estadistica-cartografia/actividad/detalle/175132.html</a>	
Canal o Medio de difusión: Internet	
Periodicidad del Producto de difusión: Anual	
Desagregación Territorial de resultados: Provincial	

Denominación de Producto:	
Tipo de Producto:	
Url:	
Canal o Medio de difusión:	
Periodicidad del Producto de difusión:	
Desagregación Territorial de resultados:	

Denominación de otros productos:	
Modificaciones/Observaciones:	

**USO Y UTILIZACIÓN DE RESULTADOS**

Perfil de Usuarios	
Solicitudes de datos	
Accesos en Web	
Impacto en medios	
Referencias técnicas	
Normas y planes	

**COSTE MÁXIMO ESTIMADO EN 2019****COSTE ECONÓMICO REAL EN 2019**

Coste: No genera coste externo	No ha generado coste externo
--------------------------------	------------------------------

NIVEL DE EJECUCIÓN DE LA ACTIVIDAD	Total	X	Parcial		Nulo	
Motivos del nivel de ejecución en caso de Parcial o Nulo:						

Evaluación PECA 2019	Estadística de certificados de instalación eléctrica de baja tensión tramitados en Andalucía	05.07.19
-------------------------	--	----------

<b>Tipo actividad:</b> Estadística	<b>Organismo responsable:</b> Consejería de Hacienda, Industria y Energía	<b>Tema:</b> 5. Actividad económica y tejido empresarial
<b>Etapas de desarrollo:</b> Proyecto	<b>Objeto:</b> Producción	<b>Subtema:</b> 5.07 Industria, energía y minas
<b>Tipo de recogida:</b> Fuente administrativa		<b>Cumplimiento ejes:</b> Cohesión y Políticas Públicas

<b>Objetivo:</b> Conocer el número y tipo de certificados de instalación de baja tensión tramitados, su distribución geográfica, el modo de tramitación y las características principales de las instalaciones a las que van destinados
<b>Modificaciones/Observaciones:</b>
<b>Sujeto informante:</b> Consejería de Hacienda, Industria y Energía
<b>Modificaciones/Observaciones:</b>
<b>Variables y atributos objeto de estudio:</b> Certificados de instalación eléctrica de baja tensión tramitados en Andalucía, según el Reglamento Electrotécnico de Baja Tensión (REBT)
<b>Modificaciones/Observaciones:</b>

#### TRABAJOS PREVISTOS EN 2019

Fase	Descripción tarea	Periodicidad	Desagregación territorial	Fecha realización	Fecha referencia datos
Estudios previos y diseño					
Recogida y grabación de información	Recogida de Información	Continua	Provincial	2019	2019
Tratamiento de datos y control de calidad	Tratamiento de datos	Continua	Provincial	2019	2019
Obtención y difusión de resultados	Difusión de resultados	Mensual	Provincial	2/Ene/2019, 2/May/2019 4/Feb/2019, 4/Mar/2019 2/Abr/2019, 3/Jun/2019 2/Jul/2019, 2/Ago/2019 2/Sep/2019, 2/Oct/2019 4/Nov/2019, 2/Dic/2019	Dic/2018, Abr/2019 Ene/2019, Feb/2019 Mar/2019, May/2019 Jun/2019, Jul/2019 Ago/2019, Sep/2019 Oct/2019, Nov/2019
Otros					

#### TRABAJOS EJECUTADOS EN 2019

Fase	Descripción tarea	Periodicidad	Desagregación territorial	Fecha realización	Fecha referencia datos
Estudios previos y diseño					
Recogida y grabación de información	Recogida de Información	Continua	Provincial	2019	2019
Tratamiento de datos y control de calidad	Tratamiento de datos	Continua	Provincial	2019	2019
Obtención y difusión de resultados	Difusión de resultados	Mensual	Provincial	2/Ene/2019, 4/Mar/2019 2/Abr/2019, 2/May/2019 3/Jun/2019, 2/Jul/2019 2/Ago/2019, 2/Sep/2019 2/Oct/2019, 4/Feb/2019 4/Nov/2019, 2/Dic/2019	Dic/2018, Feb/2019 Mar/2019, Abr/2019 May/2019, Jun/2019 Jul/2019, Ago/2019 Sep/2019, Ene/2019 Oct/2019, Nov/2019
Otros					

**RESULTADOS PREVISTOS**

<b>Variables y atributos a difundir:</b> Provincia, mes, tipo de certificado, tipo de tramitación, tipo de día, uso, tipo de instalación y actividad económica
--

<b>Modificaciones/Observaciones:</b>
--------------------------------------

**PRODUCTOS DE DIFUSIÓN EN 2019****MODIFICACIONES/OBSERVACIONES**

<b>Denominación de Producto:</b> Estadística de certificados de instalación eléctrica de baja tensión tramitados en Andalucía	TECI, Certificado de instalación
<b>Tipo de Producto:</b> Tablas y Gráficos	
<b>Url:</b> <a href="https://juntadeandalucia.es/organismos/haciendaindustriayenergia/servicios/estadistica-cartografia/actividad/detalle/175133.html">https://juntadeandalucia.es/organismos/haciendaindustriayenergia/servicios/estadistica-cartografia/actividad/detalle/175133.html</a>	
<b>Canal o Medio de difusión:</b> Internet	
<b>Periodicidad del Producto de difusión:</b> Mensual	
<b>Desagregación Territorial de resultados:</b> Provincial	

<b>Denominación de Producto:</b>	
<b>Tipo de Producto:</b>	
<b>Url:</b>	
<b>Canal o Medio de difusión:</b>	
<b>Periodicidad del Producto de difusión:</b>	
<b>Desagregación Territorial de resultados:</b>	

<b>Denominación de otros productos:</b>
---

<b>Modificaciones/Observaciones:</b>
--------------------------------------

**USO Y UTILIZACIÓN DE RESULTADOS**

<b>Perfil de Usuarios</b>	
<b>Solicitudes de datos</b>	
<b>Accesos en Web</b>	
<b>Impacto en medios</b>	
<b>Referencias técnicas</b>	
<b>Normas y planes</b>	

**COSTE MÁXIMO ESTIMADO EN 2019****COSTE ECONÓMICO REAL EN 2019**

<b>Coste:</b> No genera coste externo	No ha generado coste externo
---------------------------------------	------------------------------

<b>NIVEL DE EJECUCIÓN DE LA ACTIVIDAD</b>	<b>Total</b>	<b>X</b>	<b>Parcial</b>		<b>Nulo</b>	
Motivos del nivel de ejecución en caso de Parcial o Nulo:						

Evaluación PECA 2019	Estadística de producción minera en Andalucía	05.07.20
-------------------------	---	----------

<b>Tipo actividad:</b> Estadística	<b>Organismo responsable:</b> Consejería de Hacienda, Industria y Energía	<b>Tema:</b> 5. Actividad económica y tejido empresarial
<b>Etapa de desarrollo:</b> Proyecto	<b>Objeto:</b> Producción	<b>Subtema:</b> 5.07 Industria, energía y minas
<b>Tipo de recogida:</b> Fuente administrativa	<b>Cumplimiento ejes:</b> Cohesión, Género y Políticas Públicas	

<b>Objetivo:</b> Conocer, con periodicidad anual, el número y estructura de las explotaciones mineras en Andalucía
<b>Modificaciones/Observaciones:</b>
<b>Sujeto informante:</b> Consejería de Hacienda, Industria y Energía
<b>Modificaciones/Observaciones:</b>
<b>Variables y atributos objeto de estudio:</b> Planes de labores referentes a las explotaciones mineras en el año para Andalucía
<b>Modificaciones/Observaciones:</b>

#### TRABAJOS PREVISTOS EN 2019

Fase	Descripción tarea	Periodicidad	Desagregación territorial	Fecha realización	Fecha referencia datos
Estudios previos y diseño					
Recogida y grabación de información	Recogida de Información	Continua	Provincial	2019	2019
Tratamiento de datos y control de calidad	Tratamiento de datos	Continua	Provincial	2019	2019
Obtención y difusión de resultados	Difusión de resultados	Anual	Provincial	Jul/2019	2018
Otros					

#### TRABAJOS EJECUTADOS EN 2019

Fase	Descripción tarea	Periodicidad	Desagregación territorial	Fecha realización	Fecha referencia datos
Estudios previos y diseño					
Recogida y grabación de información	Recogida de Información	Continua	Provincial	2019	2019
Tratamiento de datos y control de calidad	Tratamiento de datos	Continua	Provincial	2019	2019
Obtención y difusión de resultados	Difusión de resultados	Anual	Provincial	27/Nov/2019	2018
Otros					

#### RESULTADOS PREVISTOS

<b>Variables y atributos a difundir:</b> Número de personas trabajadoras por sexo, explotaciones y producciones por recursos. Siniestralidad laboral por recursos
<b>Modificaciones/Observaciones:</b>



**PRODUCTOS DE DIFUSIÓN EN 2019**

**MODIFICACIONES/OBSERVACIONES**

Denominación de Producto: Estadística de producción minera en Andalucía	Producción minera
Tipo de Producto: Tablas y Gráficos	
Url: <a href="https://juntadeandalucia.es/organismos/haciendaindustriayenergia/servicios/estadistica-cartografia/actividad/detalle/175134.html">https://juntadeandalucia.es/organismos/haciendaindustriayenergia/servicios/estadistica-cartografia/actividad/detalle/175134.html</a>	
Canal o Medio de difusión: Internet	
Periodicidad del Producto de difusión: Anual	
Desagregación Territorial de resultados: Provincial	

Denominación de Producto:	
Tipo de Producto:	
Url:	
Canal o Medio de difusión:	
Periodicidad del Producto de difusión:	
Desagregación Territorial de resultados:	

Denominación de otros productos:	
Modificaciones/Observaciones:	

**USO Y UTILIZACIÓN DE RESULTADOS**

Perfil de Usuarios	
Solicitudes de datos	
Accesos en Web	169
Impacto en medios	
Referencias técnicas	
Normas y planes	

**COSTE MÁXIMO ESTIMADO EN 2019**

**COSTE ECONÓMICO REAL EN 2019**

Coste: No genera coste externo	No ha generado coste externo
--------------------------------	------------------------------

<b>NIVEL DE EJECUCIÓN DE LA ACTIVIDAD</b>	<b>Total</b>	<b>X</b>	<b>Parcial</b>		<b>Nulo</b>	
Motivos del nivel de ejecución en caso de Parcial o Nulo:						

Evaluación PECA 2019	Estadística de la deuda financiera de la Comunidad Autónoma de Andalucía y de sus entes instrumentales	09.01.20
-------------------------	--	----------

<b>Tipo actividad:</b> Estadística	<b>Organismo responsable:</b> Consejería de Hacienda, Industria y Energía	<b>Tema:</b> 9. Administración y servicios públicos
<b>Etapas de desarrollo:</b> Proyecto	<b>Objeto:</b> Producción	<b>Subtema:</b> 9.01 Administración pública
<b>Tipo de recogida:</b> Fuente administrativa		<b>Cumplimiento ejes:</b> Cohesión y Políticas Públicas

<b>Objetivo:</b> Profundizar en el conocimiento del proceso evolutivo de la deuda financiera de la Junta de Andalucía a lo largo del tiempo
<b>Modificaciones/Observaciones:</b>
<b>Sujeto informante:</b> Consejería de Hacienda, Industria y Energía
<b>Modificaciones/Observaciones:</b>
<b>Variables y atributos objeto de estudio:</b> Deuda para Inversiones, Deuda de Tesorería, Deuda Total, Carga Financiera
<b>Modificaciones/Observaciones:</b>

#### TRABAJOS PREVISTOS EN 2019

Fase	Descripción tarea	Periodicidad	Desagregación territorial	Fecha realización	Fecha referencia datos
Estudios previos y diseño					
Recogida y grabación de información	Recogida de información	Continua	Autonómica	2019	2018, 2019
Tratamiento de datos y control de calidad	Tratamiento de datos	Trimestral	Autonómica	Ene/2019, Abr/2019 Jul/2019, Oct/2019	Oct/2018, Ene/2019 Abr/2019, Jul/2019
Obtención y difusión de resultados	Difusión de resultados	Trimestral	Autonómica	31/Ene/2019, 30/Abr/2019 31/Jul/2019, 31/Oct/2019	Oct/2018, Ene/2019 Abr/2019, Jul/2019
Otros					

#### TRABAJOS EJECUTADOS EN 2019

Fase	Descripción tarea	Periodicidad	Desagregación territorial	Fecha realización	Fecha referencia datos
Estudios previos y diseño					
Recogida y grabación de información	Recogida de información	Continua	Autonómica	2019	2018, 2019
Tratamiento de datos y control de calidad	Tratamiento de datos	Trimestral	Autonómica	Ene/2019, Abr/2019 Jul/2019, Oct/2019	Oct/2018, Ene/2019 Abr/2019, Jul/2019
Obtención y difusión de resultados	Difusión de resultados	Trimestral	Autonómica	31/Ene/2019, 30/Abr/2019 31/Jul/2019, 31/Oct/2019	Oct/2018, Ene/2019 Abr/2019, Jul/2019
Otros					

#### RESULTADOS PREVISTOS

<b>Variables y atributos a difundir:</b> Deuda para Inversiones, Deuda de Tesorería, Deuda Total, Carga Financiera
<b>Modificaciones/Observaciones:</b> Deuda para inversiones, deuda Tesorería, deuda total, carga financiera, evolución de la deuda de Andalucía por habitante, sobre el PIB e ingresos corrientes, evolución deuda total según moneda, modalidad y tipo de interés, vida media de la deuda a L/P y evolución del endeudamiento de Andalucía

**PRODUCTOS DE DIFUSIÓN EN 2019**

**MODIFICACIONES/OBSERVACIONES**

Denominación de Producto: Evolución del endeudamiento de la Comunidad Autónoma de Andalucía	
Tipo de Producto: Tablas y Gráficos	
Url: <a href="https://juntadeandalucia.es/organismos/haciendaindustriayenergia/servicios/estadistica-cartografia/actividad/detalle/175389.html">https://juntadeandalucia.es/organismos/haciendaindustriayenergia/servicios/estadistica-cartografia/actividad/detalle/175389.html</a>	
Canal o Medio de difusión: Internet	
Periodicidad del Producto de difusión: Trimestral	
Desagregación Territorial de resultados: Autonómica	

Denominación de Producto:	
Tipo de Producto:	
Url:	
Canal o Medio de difusión:	
Periodicidad del Producto de difusión:	
Desagregación Territorial de resultados:	

Denominación de otros productos:	
Modificaciones/Observaciones:	

**USO Y UTILIZACIÓN DE RESULTADOS**

Perfil de Usuarios	
Solicitudes de datos	
Accesos en Web	
Impacto en medios	
Referencias técnicas	
Normas y planes	

**COSTE MÁXIMO ESTIMADO EN 2019**

**COSTE ECONÓMICO REAL EN 2019**

Coste: No genera coste externo	No ha generado coste externo
--------------------------------	------------------------------

<b>NIVEL DE EJECUCIÓN DE LA ACTIVIDAD</b>	<b>Total</b>	<b>X</b>	<b>Parcial</b>		<b>Nulo</b>	
Motivos del nivel de ejecución en caso de Parcial o Nulo:						

## AGENCIA TRIBUTARIA DE ANDALUCÍA

Estadística del Impuesto sobre Sucesiones y Donaciones.....	141
Estadística sobre el Impuesto sobre Transmisiones Patrimoniales y Actos Jurídicos Documentados.....	143
Estadística sobre la Oficina Virtual Tributaria.....	145

Evaluación PECA 2019	Estadística del Impuesto sobre Sucesiones y Donaciones	09.01.08
-------------------------	--	----------

<b>Tipo actividad:</b> Estadística	<b>Organismo responsable:</b> Agencia Tributaria de Andalucía	<b>Tema:</b> 9. Administración y servicios públicos
<b>Etapas de desarrollo:</b> Proyecto	<b>Objeto:</b> Producción	<b>Subtema:</b> 9.01 Administración pública
<b>Tipo de recogida:</b> Fuente administrativa	<b>Cumplimiento ejes:</b> Cohesión, Género y Políticas Públicas	

<b>Objetivo:</b> Conocer la distribución de los ingresos obtenidos por el Impuesto sobre sucesiones y donaciones en la Comunidad Autónoma de Andalucía
<b>Modificaciones/Observaciones:</b>
<b>Sujeto informante:</b> Agencia Tributaria de Andalucía
<b>Modificaciones/Observaciones:</b>
<b>Variables y atributos objeto de estudio:</b> Autoliquidaciones del Impuesto sobre Sucesiones y Donaciones cuyos hechos imposables sucedan en el territorio de la Comunidad Autónoma de Andalucía
<b>Modificaciones/Observaciones:</b>

#### TRABAJOS PREVISTOS EN 2019

Fase	Descripción tarea	Periodicidad	Desagregación territorial	Fecha realización	Fecha referencia datos
Estudios previos y diseño	Diseño			2019	2019
Recogida y grabación de información	Recogida información	Trimestral	Supramunicipal, Provincial, Autonómica	2019	Tri4/2018-Tri3/2019
Tratamiento de datos y control de calidad	Tratamiento Datos	Trimestral	Supramunicipal, Provincial, Autonómica	2019	Tri4/2018-Tri3/2019
Obtención y difusión de resultados	Obtención y difusión de resultados	Trimestral	Provincial, Supramunicipal, Autonómica	Mar/2019, May/2019, Ago/2019, Nov/2019	Tri4/2018, Tri1/2019, Tri2/2019, Tri3/2019
Otros					

#### TRABAJOS EJECUTADOS EN 2019

Fase	Descripción tarea	Periodicidad	Desagregación territorial	Fecha realización	Fecha referencia datos
Estudios previos y diseño	Diseño			2019	2019
Recogida y grabación de información	Recogida información	Trimestral	Supramunicipal, Provincial, Autonómica	2019	Tri4/2018-Tri3/2019
Tratamiento de datos y control de calidad	Tratamiento Datos	Trimestral	Supramunicipal, Provincial, Autonómica	2019	Tri4/2018-Tri3/2019
Obtención y difusión de resultados	Obtención y difusión de resultados	Trimestral	Provincial, Supramunicipal, Autonómica	Feb/2019, May/2019, Ago/2019, Nov/2019	Tri4/2018, Tri1/2019, Tri2/2019, Tri3/2019
Otros					

**RESULTADOS PREVISTOS**

**Variables y atributos a difundir:** Hecho imponible, tipo de autoliquidación, provincia, tipo de oficina gestora, oficina gestora, grupo de parentesco, sexo, número de beneficios fiscales aplicados, tipo de beneficio fiscal, número de autoliquidaciones, importe ingresado

**Modificaciones/Observaciones:**

**PRODUCTOS DE DIFUSIÓN EN 2019****MODIFICACIONES/OBSERVACIONES**

<b>Denominación de Producto:</b> Estadística del Impuesto sobre sucesiones y donaciones	
<b>Tipo de Producto:</b> Tablas y Gráficos	
<b>Url:</b> <a href="https://www.juntadeandalucia.es/servicios/estadistica-cartografia/actividad/detalle/175041/175442.html">https://www.juntadeandalucia.es/servicios/estadistica-cartografia/actividad/detalle/175041/175442.html</a>	
<b>Canal o Medio de difusión:</b> Internet	
<b>Periodicidad del Producto de difusión:</b> Trimestral	
<b>Desagregación Territorial de resultados:</b> Supramunicipal, Provincial y Autonómica	

<b>Denominación de Producto:</b>	
<b>Tipo de Producto:</b>	
<b>Url:</b>	
<b>Canal o Medio de difusión:</b>	
<b>Periodicidad del Producto de difusión:</b>	
<b>Desagregación Territorial de resultados:</b>	

**Denominación de otros productos:**

**Modificaciones/Observaciones:**

**USO Y UTILIZACIÓN DE RESULTADOS**

<b>Perfil de Usuarios</b>	
<b>Solicitudes de datos</b>	
<b>Accesos en Web</b>	115
<b>Impacto en medios</b>	
<b>Referencias técnicas</b>	
<b>Normas y planes</b>	

**COSTE MÁXIMO ESTIMADO EN 2019****COSTE ECONÓMICO REAL EN 2019**

**Coste:** No genera coste externo

No ha generado coste externo

<b>NIVEL DE EJECUCIÓN DE LA ACTIVIDAD</b>	<b>Total</b>	<b>X</b>	<b>Parcial</b>		<b>Nulo</b>	
Motivos del nivel de ejecución en caso de Parcial o Nulo:						

Evaluación PECA 2019	Estadística sobre el Impuesto sobre Transmisiones Patrimoniales y Actos Jurídicos Documentados	09.01.09
-------------------------	--	----------

<b>Tipo actividad:</b> Estadística	<b>Organismo responsable:</b> Agencia Tributaria de Andalucía	<b>Tema:</b> 9. Administración y servicios públicos
<b>Etapa de desarrollo:</b> Proyecto	<b>Objeto:</b> Producción	<b>Subtema:</b> 9.01 Administración pública
<b>Tipo de recogida:</b> Fuente administrativa		<b>Cumplimiento ejes:</b> Cohesión y Políticas Públicas

<b>Objetivo:</b> Conocer la distribución de los ingresos obtenidos por el Impuesto sobre transmisiones patrimoniales onerosas y actos jurídicos documentados en la Comunidad Autónoma de Andalucía
<b>Modificaciones/Observaciones:</b>
<b>Sujeto informante:</b> Agencia Tributaria de Andalucía
<b>Modificaciones/Observaciones:</b>
<b>Variables y atributos objeto de estudio:</b> Autoliquidaciones del Impuesto sobre Transmisiones Patrimoniales Onerosas y Actos Jurídicos Documentados, cuyo hecho imponible ocurra en Andalucía
<b>Modificaciones/Observaciones:</b>

#### TRABAJOS PREVISTOS EN 2019

Fase	Descripción tarea	Periodicidad	Desagregación territorial	Fecha realización	Fecha referencia datos
Estudios previos y diseño	Diseño			2019	2019
Recogida y grabación de información	Recogida de datos	Trimestral	Supramunicipal, Provincial, Autonómica	2019	Tri4/2018-Tri3/2019
Tratamiento de datos y control de calidad	Tratamiento de datos	Trimestral	Supramunicipal, Provincial, Autonómica	2019	Tri4/2018-Tri3/2019
Obtención y difusión de resultados	Obtención y difusión de resultados	Trimestral	Provincial, Supramunicipal, Autonómica	Mar/2019, May/2019, Ago/2019, Nov/2019	Tri4/2018, Tri1/2019, Tri2/2019, Tri3/2019
Otros					

#### TRABAJOS EJECUTADOS EN 2019

Fase	Descripción tarea	Periodicidad	Desagregación territorial	Fecha realización	Fecha referencia datos
Estudios previos y diseño	Diseño			2019	2019
Recogida y grabación de información	Recogida de datos	Trimestral	Supramunicipal, Provincial, Autonómica	2019	Tri4/2018-Tri3/2019
Tratamiento de datos y control de calidad	Tratamiento de datos	Trimestral	Supramunicipal, Provincial, Autonómica	2019	Tri4/2018-Tri3/2019
Obtención y difusión de resultados	Obtención y difusión de resultados	Trimestral	Provincial, Supramunicipal, Autonómica	Feb/2019, May/2019, Ago/2019, Nov/2019	Tri4/2018, Tri1/2019, Tri2/2019, Tri3/2019
Otros					

#### RESULTADOS PREVISTOS

**Variables y atributos a difundir:** Tipo de ejercicio, tipo de autoliquidación, modalidad, provincia competente, hecho imponible, tipo de órgano gestor, oficina gestora, número de autoliquidaciones, importe ingresado, trimestre

**Modificaciones/Observaciones:** Tipo de autoliquidación, modalidad, provincia competente, hecho imponible, tipo de órgano gestor, oficina gestora, número de autoliquidaciones, importe ingresado, trimestre

**PRODUCTOS DE DIFUSIÓN EN 2019**

**MODIFICACIONES/OBSERVACIONES**

<b>Denominación de Producto:</b> Estadística del Impuesto sobre Transmisiones Patrimoniales y Actos Jurídicos Documentados	
<b>Tipo de Producto:</b> Tablas y Gráficos	
<b>Url:</b> <a href="https://www.juntadeandalucia.es/servicios/estadistica-cartografia/actividad/detalle/175042/175443.html">https://www.juntadeandalucia.es/servicios/estadistica-cartografia/actividad/detalle/175042/175443.html</a>	
<b>Canal o Medio de difusión:</b> Internet	
<b>Periodicidad del Producto de difusión:</b> Trimestral	
<b>Desagregación Territorial de resultados:</b> Supramunicipal, Provincial y Autonómica	

<b>Denominación de Producto:</b>	
<b>Tipo de Producto:</b>	
<b>Url:</b>	
<b>Canal o Medio de difusión:</b>	
<b>Periodicidad del Producto de difusión:</b>	
<b>Desagregación Territorial de resultados:</b>	

<b>Denominación de otros productos:</b>	
<b>Modificaciones/Observaciones:</b>	

**USO Y UTILIZACIÓN DE RESULTADOS**

<b>Perfil de Usuarios</b>	
<b>Solicitudes de datos</b>	
<b>Accesos en Web</b>	82
<b>Impacto en medios</b>	
<b>Referencias técnicas</b>	
<b>Normas y planes</b>	

**COSTE MÁXIMO ESTIMADO EN 2019**

**COSTE ECONÓMICO REAL EN 2019**

<b>Coste:</b> No genera coste externo	No ha generado coste externo
---------------------------------------	------------------------------

<b>NIVEL DE EJECUCIÓN DE LA ACTIVIDAD</b>	<b>Total</b>	<b>X</b>	<b>Parcial</b>	<b>Nulo</b>
Motivos del nivel de ejecución en caso de Parcial o Nulo:				



Evaluación PECA 2019	Estadística sobre la Oficina Virtual Tributaria	09.01.10
-------------------------	---	----------

<b>Tipo actividad:</b> Estadística	<b>Organismo responsable:</b> Agencia Tributaria de Andalucía	<b>Tema:</b> 9. Administración y servicios públicos
<b>Etapas de desarrollo:</b> Proyecto	<b>Objeto:</b> Producción	<b>Subtema:</b> 9.01 Administración pública
<b>Tipo de recogida:</b> Fuente administrativa		<b>Cumplimiento ejes:</b> Cohesión, Innovación y Políticas Públicas

<b>Objetivo:</b> Conocer el uso que se hace de la Oficina Virtual Tributaria para el cumplimiento de las obligaciones tributarias
<b>Modificaciones/Observaciones:</b>
<b>Sujeto informante:</b> Agencia Tributaria de Andalucía
<b>Modificaciones/Observaciones:</b>
<b>Variables y atributos objeto de estudio:</b> Autoliquidaciones y otros documentos de ingresos
<b>Modificaciones/Observaciones:</b>

#### TRABAJOS PREVISTOS EN 2019

Fase	Descripción tarea	Periodicidad	Desagregación territorial	Fecha realización	Fecha referencia datos
Estudios previos y diseño					
Recogida y grabación de información	Recogida de datos	Trimestral	Supramunicipal, Provincial, Autonómica	2019	Tri4/2018-Tri3/2019
Tratamiento de datos y control de calidad	Tratamiento de datos	Trimestral	Supramunicipal, Provincial, Autonómica	2019	Tri4/2018-Tri3/2019
Obtención y difusión de resultados	Obtención y difusión de resultados	Trimestral	Provincial, Supramunicipal, Autonómica	Mar/2019, May/2019, Ago/2019, Nov/2019	Tri4/2018, Tri1/2019, Tri2/2019, Tri3/2019
Otros					

#### TRABAJOS EJECUTADOS EN 2019

Fase	Descripción tarea	Periodicidad	Desagregación territorial	Fecha realización	Fecha referencia datos
Estudios previos y diseño					
Recogida y grabación de información	Recogida de datos	Trimestral	Supramunicipal, Provincial, Autonómica	2019	Tri4/2018-Tri3/2019
Tratamiento de datos y control de calidad	Tratamiento de datos	Trimestral	Supramunicipal, Provincial, Autonómica	2019	Tri4/2018-Tri3/2019
Obtención y difusión de resultados	Obtención y difusión de resultados	Trimestral	Provincial, Supramunicipal, Autonómica	Feb/2019, May/2019, Ago/2019, Nov/2019	Tri4/2018, Tri1/2019, Tri2/2019, Tri3/2019
Otros					

**RESULTADOS PREVISTOS**

**Variables y atributos a difundir:** Tipo de ejercicio, trimestre, tipo de ingreso, forma de confección, modo de presentación, forma de pago, provincia competente, modelo del documento, número de documentos, importe ingresado

**Modificaciones/Observaciones:** Trimestre, tipo de ingreso, forma de confección, modo de presentación, forma de pago, provincia competente, modelo del documento, número de documentos, importe ingresado

**PRODUCTOS DE DIFUSIÓN EN 2019****MODIFICACIONES/OBSERVACIONES**

<b>Denominación de Producto:</b> Estadística de la Oficina Virtual Tributaria	
<b>Tipo de Producto:</b> Tablas y Gráficos	
<b>Url:</b> <a href="https://www.juntadeandalucia.es/servicios/estadistica-cartografia/actividad/detalle/175043/175444.html">https://www.juntadeandalucia.es/servicios/estadistica-cartografia/actividad/detalle/175043/175444.html</a>	
<b>Canal o Medio de difusión:</b> Internet	
<b>Periodicidad del Producto de difusión:</b> Trimestral	
<b>Desagregación Territorial de resultados:</b> Supramunicipal, Provincial y Autonómica	

<b>Denominación de Producto:</b>	
<b>Tipo de Producto:</b>	
<b>Url:</b>	
<b>Canal o Medio de difusión:</b>	
<b>Periodicidad del Producto de difusión:</b>	
<b>Desagregación Territorial de resultados:</b>	

<b>Denominación de otros productos:</b>	
<b>Modificaciones/Observaciones:</b>	

**USO Y UTILIZACIÓN DE RESULTADOS**

<b>Perfil de Usuarios</b>	
<b>Solicitudes de datos</b>	
<b>Accesos en Web</b>	62
<b>Impacto en medios</b>	
<b>Referencias técnicas</b>	
<b>Normas y planes</b>	

**COSTE MÁXIMO ESTIMADO EN 2019****COSTE ECONÓMICO REAL EN 2019**

<b>Coste:</b> No genera coste externo	No ha generado coste externo
---------------------------------------	------------------------------

<b>NIVEL DE EJECUCIÓN DE LA ACTIVIDAD</b>	<b>Total</b>	<b>X</b>	<b>Parcial</b>		<b>Nulo</b>	
Motivos del nivel de ejecución en caso de Parcial o Nulo:						

## AGENCIA ANDALUZA DE LA ENERGÍA

Suministro y potencial de recursos energéticos renovables de Andalucía.....	148
Base cartográfica de Infraestructuras Energéticas en Andalucía.....	150
Nodo de infraestructuras energéticas en la IDEAndalucía.....	152
Estadística energética de Andalucía.....	154
Estadística de infraestructuras energéticas de Andalucía.....	156
Estadística de energías renovables en Andalucía.....	158
Estadística de indicadores energéticos en Andalucía.....	160
Balance energético de Andalucía.....	162
Estadística de suministro de energía eléctrica en Andalucía.....	164

Evaluación PECA 2019	Suministro y potencial de recursos energéticos renovables de Andalucía	05.07.11
-------------------------	--	----------

<b>Tipo actividad:</b> Estadística y Cartográfica	<b>Organismo responsable:</b> Agencia Andaluza de la Energía	<b>Tema:</b> 5. Actividad económica y tejido empresarial
<b>Etapa de desarrollo:</b> Operación	<b>Objeto:</b> Difusión	<b>Subtema:</b> 5.07 Industria, energía y minas
<b>Tipo de recogida:</b> Observación directa, Fuente administrativa y Recopilación o Síntesis		<b>Cumplimiento ejes:</b> Cohesión, Sostenibilidad y Políticas Públicas

<b>Objetivo:</b> Difundir la información disponible en materia de potenciales energéticos renovables y puntos de suministro de combustibles limpios
<b>Modificaciones/Observaciones:</b>
<b>Sujeto informante:</b> Agencia Andaluza de la Energía, gestores, operadores y agentes del sistema energético
<b>Modificaciones/Observaciones:</b>
<b>Variables y atributos objeto de estudio:</b> Biogasolineras y puntos de suministro de otros combustibles limpios y potencial energético (minihidráulica, biomasa, radiación solar, eólico)
<b>Modificaciones/Observaciones:</b>

#### TRABAJOS PREVISTOS EN 2019

Fase	Descripción tarea	Periodicidad	Desagregación territorial	Fecha realización	Fecha referencia datos
Estudios previos y diseño					
Recogida y grabación de información	Recogida de información	Anual	Multiterritorial	2019	2019
Tratamiento de datos y control de calidad	Tratamiento de datos	Anual	Multiterritorial	2019	2019
Obtención y difusión de resultados	Difusión de resultados	Anual	Multiterritorial	Dic/2019	2019
Otros					

#### TRABAJOS EJECUTADOS EN 2019

Fase	Descripción tarea	Periodicidad	Desagregación territorial	Fecha realización	Fecha referencia datos
Estudios previos y diseño					
Recogida y grabación de información	Recogida de información	Anual	Multiterritorial	2019	2019
Tratamiento de datos y control de calidad	Tratamiento de datos	Anual	Multiterritorial	2019	2019
Obtención y difusión de resultados	Difusión de resultados	Anual	Multiterritorial	Dic/2019	2019
Otros					

#### RESULTADOS PREVISTOS

<b>Variables y atributos a difundir:</b> Biogasolineras y puntos de suministro de otros combustibles limpios, y potencial energético (biomasa)
<b>Modificaciones/Observaciones:</b>

**PRODUCTOS DE DIFUSIÓN EN 2019**

**MODIFICACIONES/OBSERVACIONES**

Denominación de Producto: Mapa andaluz de suministro de biocombustibles y otros combustibles limpios	
Tipo de Producto: Directorios, Mapas y Servicios	
Url: <a href="https://www.agenciaandaluzadelaenergia.es/es/la-energia-en-andalucia/cartografia-energetica/mapa-andaluz-de-suministro-de-biocombustibles-y-otros-combustibles-limpios">https://www.agenciaandaluzadelaenergia.es/es/la-energia-en-andalucia/cartografia-energetica/mapa-andaluz-de-suministro-de-biocombustibles-y-otros-combustibles-limpios</a>	
Canal o Medio de difusión: Internet	
Periodicidad del Producto de difusión: Anual	
Desagregación Territorial de resultados: Puntual	

Denominación de Producto: Mapa de potencial e instalaciones de biomasa en Andalucía	Mapa de recurso e instalaciones de biomasa en Andalucía
Tipo de Producto: Directorios, Mapas y Servicios	Directorios, Tablas, Mapas, Informes y Servicios
Url: <a href="https://www.agenciaandaluzadelaenergia.es/es/la-energia-en-andalucia/cartografia-energetica/recursos-y-potencial-de-energias-renovables/mapa-de-recurso-e-instalaciones-de-biomasa-en-andalucia">https://www.agenciaandaluzadelaenergia.es/es/la-energia-en-andalucia/cartografia-energetica/recursos-y-potencial-de-energias-renovables/mapa-de-recurso-e-instalaciones-de-biomasa-en-andalucia</a>	
Canal o Medio de difusión: Internet	
Periodicidad del Producto de difusión: Anual	
Desagregación Territorial de resultados: Multiterritorial	

Denominación de otros productos:
Modificaciones/Observaciones:

**USO Y UTILIZACIÓN DE RESULTADOS**

Perfil de Usuarios	Profesionales del sector energético, empresas de servicios energéticos, administración local y autonómica, ciudadanía (con carácter general)
Solicitudes de datos	
Accesos en Web	79643
Impacto en medios	8
Referencias técnicas	
Normas y planes	Estrategia Energética de Andalucía 2020

**COSTE MÁXIMO ESTIMADO EN 2019**

**COSTE ECONÓMICO REAL EN 2019**

Coste: No genera coste externo	No ha generado coste externo
--------------------------------	------------------------------

<b>NIVEL DE EJECUCIÓN DE LA ACTIVIDAD</b>	<b>Total</b>	<b>X</b>	<b>Parcial</b>		<b>Nulo</b>	
Motivos del nivel de ejecución en caso de Parcial o Nulo:						

Evaluación PECA 2019	Base cartográfica de Infraestructuras Energéticas en Andalucía	05.07.12
-------------------------	--	----------

<b>Tipo actividad:</b> Cartográfica	<b>Organismo responsable:</b> Agencia Andaluza de la Energía	<b>Tema:</b> 5. Actividad económica y tejido empresarial
<b>Eta de desarrollo:</b> Operación	<b>Objeto:</b> Producción	<b>Subtema:</b> 5.07 Industria, energía y minas
<b>Tipo de recogida:</b> Recopilación o Síntesis, Observación directa y Fuente administrativa		<b>Cumplimiento ejes:</b> Cohesión, Sostenibilidad y Políticas Públicas

<b>Objetivo:</b> Mantenimiento actualizado de los datos geográficos referentes a Infraestructuras energéticas identificados en el proyecto Datos Espaciales de Referencia de Andalucía (DERA)
<b>Modificaciones/Observaciones:</b>
<b>Sujeto informante:</b> Agencia Andaluza de la Energía, gestores, operadores y agentes del sistema energético
<b>Modificaciones/Observaciones:</b>
<b>Variables y atributos objeto de estudio:</b> Información geográfica relativa a las redes y nodos que conforman la infraestructura energética de Andalucía y potencial de recursos energéticos
<b>Modificaciones/Observaciones:</b>

#### TRABAJOS PREVISTOS EN 2019

Fase	Descripción tarea	Periodicidad	Desagregación territorial	Fecha realización	Fecha referencia datos
Estudios previos y diseño					
Recogida y grabación de información	Recogida de información	Anual	Puntual	2019	2019
Tratamiento de datos y control de calidad	Tratamiento de datos	Anual	Puntual	2019	2019
Obtención y difusión de resultados	Difusión de resultados	Anual	Puntual	Dic/2019	2019
Otros					

#### TRABAJOS EJECUTADOS EN 2019

Fase	Descripción tarea	Periodicidad	Desagregación territorial	Fecha realización	Fecha referencia datos
Estudios previos y diseño					
Recogida y grabación de información	Recogida de información	Anual	Puntual	2019	2019
Tratamiento de datos y control de calidad	Tratamiento de datos	Anual	Puntual	2019	2019
Obtención y difusión de resultados	Difusión de resultados	Anual	Puntual y Lineal	Dic/2019	2019
Otros					

#### RESULTADOS PREVISTOS

<b>Variables y atributos a difundir:</b> Información geográfica relativa a las redes y nodos que conforman la infraestructura energética de Andalucía (red eléctrica de transporte, centrales y subestaciones eléctricas, gasoductos y oleoductos)
<b>Modificaciones/Observaciones:</b>

**PRODUCTOS DE DIFUSIÓN EN 2019**

**MODIFICACIONES/OBSERVACIONES**

Denominación de Producto: Servicio WMS infraestructura energética de Andalucía	
Tipo de Producto: Servicios	
Url: <a href="https://www.agenciaandaluzadelaenergia.es/es/informacion-energetica/cartografia-energetica-de-andalucia/servicio-wms-infraestructura-energetica-de-andalucia">https://www.agenciaandaluzadelaenergia.es/es/informacion-energetica/cartografia-energetica-de-andalucia/servicio-wms-infraestructura-energetica-de-andalucia</a>	
Canal o Medio de difusión: Internet	
Periodicidad del Producto de difusión: Anual	
Desagregación Territorial de resultados: Puntual	Puntual y Lineal

Denominación de Producto: Datos Espaciales de Referencia de Andalucía (DERA)	
Tipo de Producto: Datos espaciales	
Url: <a href="https://www.juntadeandalucia.es/institutodeestadisticaycartografia/DERA/g10.htm">https://www.juntadeandalucia.es/institutodeestadisticaycartografia/DERA/g10.htm</a>	
Canal o Medio de difusión: Internet	
Periodicidad del Producto de difusión: Anual	
Desagregación Territorial de resultados: Puntual	Puntual y Lineal

Denominación de otros productos:
Modificaciones/Observaciones:

**USO Y UTILIZACIÓN DE RESULTADOS**

Perfil de Usuarios	Profesionales del sector energético, empresas de servicios energéticos, administración local y autonómica, ciudadanía (con carácter general)
Solicitudes de datos	
Accesos en Web	
Impacto en medios	
Referencias técnicas	
Normas y planes	Estrategia Energética de Andalucía 2020

**COSTE MÁXIMO ESTIMADO EN 2019**

**COSTE ECONÓMICO REAL EN 2019**

Coste: No genera coste externo	No ha generado coste externo
--------------------------------	------------------------------

<b>NIVEL DE EJECUCIÓN DE LA ACTIVIDAD</b>	<b>Total</b>	<b>X</b>	<b>Parcial</b>		<b>Nulo</b>	
Motivos del nivel de ejecución en caso de Parcial o Nulo:						

Evaluación PECA 2019	Nodo de infraestructuras energéticas en la IDEAndalucía	05.07.13
-------------------------	---	----------

<b>Tipo actividad:</b> Cartográfica	<b>Organismo responsable:</b> Agencia Andaluza de la Energía	<b>Tema:</b> 5. Actividad económica y tejido empresarial
<b>Etapas de desarrollo:</b> Operación	<b>Objeto:</b> Difusión	<b>Subtema:</b> 5.07 Industria, energía y minas
<b>Tipo de recogida:</b> Recopilación o Síntesis	<b>Cumplimiento ejes:</b> Cohesión, Sostenibilidad y Políticas Públicas	

<b>Objetivo:</b> Mantenimiento y actualización del Nodo de la IDE de la Agencia Andaluza de la Energía como miembro del SECA, con el objeto de proporcionar los servicios estándares interoperables que sectorialmente correspondan a la Consejería, dando así cumplimiento a la Directiva 2007/2/CE Inspire. Mantenimiento de sus metadatos para la incorporación al catálogo de Datos espaciales de Andalucía
<b>Modificaciones/Observaciones:</b>
<b>Sujeto informante:</b> Agencia Andaluza de la Energía
<b>Modificaciones/Observaciones:</b>
<b>Variables y atributos objeto de estudio:</b> Información geográfica relativa a las redes y nodos que conforman la infraestructura energética de Andalucía
<b>Modificaciones/Observaciones:</b>

#### TRABAJOS PREVISTOS EN 2019

Fase	Descripción tarea	Periodicidad	Desagregación territorial	Fecha realización	Fecha referencia datos
Estudios previos y diseño					
Recogida y grabación de información	Recogida de información	Semestral	Puntual, Lineal	Ene-Dic/2019	2019
Tratamiento de datos y control de calidad	Tratamiento de datos	Semestral	Puntual, Lineal	Ene-Dic/2019	2019
Obtención y difusión de resultados	Difusión de resultados	Semestral	Puntual, Lineal	Ene/2019, Jul/2019	2018, 2019
Otros					

#### TRABAJOS EJECUTADOS EN 2019

Fase	Descripción tarea	Periodicidad	Desagregación territorial	Fecha realización	Fecha referencia datos
Estudios previos y diseño					
Recogida y grabación de información	Recogida de información	Semestral	Puntual, Lineal	Ene-Dic/2019	2019
Tratamiento de datos y control de calidad	Tratamiento de datos	Semestral	Puntual, Lineal	Ene-Dic/2019	2019
Obtención y difusión de resultados	Difusión de resultados	Semestral	Multiterritorial	Ene/2019, Jul/2019	2018, 2019
Otros					

#### RESULTADOS PREVISTOS

<b>Variables y atributos a difundir:</b> Información geográfica relativa a las redes y nodos que conforman la infraestructura energética de Andalucía
<b>Modificaciones/Observaciones:</b>



**PRODUCTOS DE DIFUSIÓN EN 2019**

**MODIFICACIONES/OBSERVACIONES**

Denominación de Producto: Mapa de infraestructuras energéticas de Andalucía	
Tipo de Producto: Mapas e Informes	
Url: <a href="https://www.agenciaandaluzadelaenergia.es/es/informacion-energetica/cartografia-energetica-de-andalucia/mapa-de-infraestructuras-energeticas-de-andalucia-miea">https://www.agenciaandaluzadelaenergia.es/es/informacion-energetica/cartografia-energetica-de-andalucia/mapa-de-infraestructuras-energeticas-de-andalucia-miea</a>	
Canal o Medio de difusión: Internet	
Periodicidad del Producto de difusión: Semestral	
Desagregación Territorial de resultados: Puntual y Lineal	Multiterritorial

Denominación de Producto: Nodo Agencia Andaluza de le Energía en IDEAndalucía	
Tipo de Producto: Mapas e Informes	Mapas, Informes y Servicios
Url: <a href="https://www.ideandalucia.es/portal/nodo-agencia-andaluza-de-la-energia">https://www.ideandalucia.es/portal/nodo-agencia-andaluza-de-la-energia</a>	
Canal o Medio de difusión: Internet	
Periodicidad del Producto de difusión: Semestral	
Desagregación Territorial de resultados: Puntual y Lineal	Multiterritorial

Denominación de otros productos:
Modificaciones/Observaciones:

**USO Y UTILIZACIÓN DE RESULTADOS**

Perfil de Usuarios	Profesionales del sector energético, empresas de servicios energéticos, administración local y autonómica, ciudadanía (con carácter general)
Solicitudes de datos	
Accesos en Web	
Impacto en medios	9
Referencias técnicas	
Normas y planes	Estrategia Energética de Andalucía 2020

**COSTE MÁXIMO ESTIMADO EN 2019**

**COSTE ECONÓMICO REAL EN 2019**

Coste: No genera coste externo	No ha generado coste externo
--------------------------------	------------------------------

<b>NIVEL DE EJECUCIÓN DE LA ACTIVIDAD</b>	<b>Total</b>	<b>X</b>	<b>Parcial</b>		<b>Nulo</b>	
Motivos del nivel de ejecución en caso de Parcial o Nulo:						

Evaluación PECA 2019	Estadística energética de Andalucía	05.07.14
-------------------------	-------------------------------------	----------

<b>Tipo actividad:</b> Estadística	<b>Organismo responsable:</b> Agencia Andaluza de la Energía	<b>Tema:</b> 5. Actividad económica y tejido empresarial
<b>Etapa de desarrollo:</b> Operación	<b>Objeto:</b> Producción	<b>Subtema:</b> 5.07 Industria, energía y minas
<b>Tipo de recogida:</b> Observación directa	<b>Cumplimiento ejes:</b> Cohesión, Sostenibilidad y Políticas Públicas	

<b>Objetivo:</b> Conocer, con periodicidad anual, la estructura de producción y consumo de la energía en Andalucía
<b>Modificaciones/Observaciones:</b>
<b>Sujeto informante:</b> Agencia Andaluza de la Energía, empresas y organismos públicos y privados vinculados al sector de la energía
<b>Modificaciones/Observaciones:</b>
<b>Variables y atributos objeto de estudio:</b> Estructura de producción y consumo de energía en Andalucía: consumo de energía primaria por fuentes y usos, producción para consumo interior, consumo de energía final por fuentes, usos y sectores, y el balance eléctrico (producción y demanda)
<b>Modificaciones/Observaciones:</b>

#### TRABAJOS PREVISTOS EN 2019

Fase	Descripción tarea	Periodicidad	Desagregación territorial	Fecha realización	Fecha referencia datos
Estudios previos y diseño					
Recogida y grabación de información	Recogida de información	Anual	Puntual	Ene-Jul/2019	2018
Tratamiento de datos y control de calidad	Tratamiento de datos	Anual	Provincial	Ene-Sep/2019	2018
Obtención y difusión de resultados	Difusión de resultados	Anual	Provincial, Autónoma	Dic/2019	2018
Otros					

#### TRABAJOS EJECUTADOS EN 2019

Fase	Descripción tarea	Periodicidad	Desagregación territorial	Fecha realización	Fecha referencia datos
Estudios previos y diseño					
Recogida y grabación de información	Recogida de información	Anual	Puntual	Ene-Jul/2019	2018
Tratamiento de datos y control de calidad	Tratamiento de datos	Anual	Provincial	Ene-Sep/2019	2018
Obtención y difusión de resultados	Difusión de resultados	Anual	Provincial, Autónoma	Dic/2019	2018
Otros					

#### RESULTADOS PREVISTOS

<b>Variables y atributos a difundir:</b> Consumo de energía primaria por fuentes y usos, producción para consumo interior, consumo de energía final por fuentes, usos y sectores, balance eléctrico (producción y demanda)
<b>Modificaciones/Observaciones:</b>

**PRODUCTOS DE DIFUSIÓN EN 2019**

**MODIFICACIONES/OBSERVACIONES**

Denominación de Producto: Datos energéticos de Andalucía 2018	
Tipo de Producto: Informes	
Url: <a href="https://www.agenciaandaluzadelaenergia.es/es/biblioteca/datos-energeticos-de-andalucia-2018">https://www.agenciaandaluzadelaenergia.es/es/biblioteca/datos-energeticos-de-andalucia-2018</a>	
Canal o Medio de difusión: Internet	
Periodicidad del Producto de difusión: Anual	
Desagregación Territorial de resultados: Provincial y Autonómica	

Denominación de Producto: info-ENERGÍA	
Tipo de Producto: Tablas	
Url: <a href="https://www.agenciaandaluzadelaenergia.es/info-web/loginController">https://www.agenciaandaluzadelaenergia.es/info-web/loginController</a>	
Canal o Medio de difusión: Internet	
Periodicidad del Producto de difusión: Semestral	
Desagregación Territorial de resultados: Provincial y Autonómica	

Denominación de otros productos:
Modificaciones/Observaciones:

**USO Y UTILIZACIÓN DE RESULTADOS**

Perfil de Usuarios	Profesionales del sector energético, empresas de servicios energéticos, administración local y autonómica, ciudadanía (con carácter general)
Solicitudes de datos	
Accesos en Web	1446
Impacto en medios	9
Referencias técnicas	
Normas y planes	Plan de Medio Ambiente (PMA), Estrategia Energética de Andalucía 2020

**COSTE MÁXIMO ESTIMADO EN 2019**

**COSTE ECONÓMICO REAL EN 2019**

Coste: No genera coste externo	No ha generado coste externo
--------------------------------	------------------------------

<b>NIVEL DE EJECUCIÓN DE LA ACTIVIDAD</b>	<b>Total</b>	<b>X</b>	<b>Parcial</b>		<b>Nulo</b>	
Motivos del nivel de ejecución en caso de Parcial o Nulo:						

Evaluación PECA 2019	Estadística de infraestructuras energéticas de Andalucía	05.07.15
-------------------------	--	----------

<b>Tipo actividad:</b> Estadística	<b>Organismo responsable:</b> Agencia Andaluza de la Energía	<b>Tema:</b> 5. Actividad económica y tejido empresarial
<b>Etapa de desarrollo:</b> Proyecto	<b>Objeto:</b> Producción	<b>Subtema:</b> 5.07 Industria, energía y minas
<b>Tipo de recogida:</b> Observación directa, Fuente administrativa y Recopilación o Síntesis		<b>Cumplimiento ejes:</b> Cohesión, Sostenibilidad y Políticas Públicas

<b>Objetivo:</b> Conocer la situación del suministro energético de Andalucía
<b>Modificaciones/Observaciones:</b>
<b>Sujeto informante:</b> Empresas y organismos públicos y privados vinculados al sector de la energía
<b>Modificaciones/Observaciones:</b>
<b>Variables y atributos objeto de estudio:</b> Suministro energético de Andalucía a través del estudio de la infraestructura existente: redes de distribución y transporte de energía eléctrica y gas, instalaciones de generación eléctrica y transformación energética así como indicadores de calidad de servicio eléctrico
<b>Modificaciones/Observaciones:</b>

#### TRABAJOS PREVISTOS EN 2019

Fase	Descripción tarea	Periodicidad	Desagregación territorial	Fecha realización	Fecha referencia datos
Estudios previos y diseño					
Recogida y grabación de información	Recogida de información	Anual, Semestral	Puntual	2019	2018 - 2019
Tratamiento de datos y control de calidad	Tratamiento de datos	Anual, Semestral	Puntual	2019	2018 - 2019
Obtención y difusión de resultados	Difusión de resultados	Semestral, Anual	Multiterritorial	Ene/2019, Jul/2019 Oct/2019	Sem2/2018, Sem1/2019 2018
Otros					

#### TRABAJOS EJECUTADOS EN 2019

Fase	Descripción tarea	Periodicidad	Desagregación territorial	Fecha realización	Fecha referencia datos
Estudios previos y diseño					
Recogida y grabación de información	Recogida de información	Anual, Semestral	Puntual	2019	2018 - 2019
Tratamiento de datos y control de calidad	Tratamiento de datos	Anual, Semestral	Puntual	2019	2018 - 2019
Obtención y difusión de resultados	Difusión de resultados	Semestral, Anual	Multiterritorial	Ene/2019, Jul/2019 Oct/2019	Sem2/2018, Sem1/2019 2018
Otros					

#### RESULTADOS PREVISTOS

**Variables y atributos a difundir:** Kilómetros de líneas, número de subestaciones y centros de distribución de las redes de distribución y transporte eléctrica, kilómetros de red de distribución y transporte de gas, municipios en disposición de ser suministrados con gas; instalaciones de generación eléctrica y transformación energética: potencia eléctrica renovable y no renovable, capacidad de refino y producción de biocarburantes; calidad de servicio eléctrico: TIEPI y NIEPI

**Modificaciones/Observaciones:**

**PRODUCTOS DE DIFUSIÓN EN 2019**

**MODIFICACIONES/OBSERVACIONES**

Denominación de Producto: info-ENERGÍA	
Tipo de Producto: Tablas	
Url: <a href="https://www.agenciaandaluzadelaenergia.es/info-web/loginController">https://www.agenciaandaluzadelaenergia.es/info-web/loginController</a>	
Canal o Medio de difusión: Internet	
Periodicidad del Producto de difusión: Semestral	
Desagregación Territorial de resultados: Multiterritorial	

Denominación de Producto:	
Tipo de Producto:	
Url:	
Canal o Medio de difusión:	
Periodicidad del Producto de difusión:	
Desagregación Territorial de resultados:	

Denominación de otros productos:
Modificaciones/Observaciones:

**USO Y UTILIZACIÓN DE RESULTADOS**

Perfil de Usuarios	Profesionales del sector energético, empresas de servicios energéticos, administración local y autonómica, ciudadanía (con carácter general)
Solicitudes de datos	
Accesos en Web	
Impacto en medios	9
Referencias técnicas	
Normas y planes	Estrategia Energética de Andalucía 2020

**COSTE MÁXIMO ESTIMADO EN 2019**

**COSTE ECONÓMICO REAL EN 2019**

Coste: No genera coste externo	No ha generado coste externo
--------------------------------	------------------------------

NIVEL DE EJECUCIÓN DE LA ACTIVIDAD	Total	X	Parcial		Nulo	
Motivos del nivel de ejecución en caso de Parcial o Nulo:						

Evaluación PECA 2019	Estadística de energías renovables en Andalucía	05.07.16
-------------------------	---	----------

<b>Tipo actividad:</b> Estadística	<b>Organismo responsable:</b> Agencia Andaluza de la Energía	<b>Tema:</b> 5. Actividad económica y tejido empresarial
<b>Etapas de desarrollo:</b> Proyecto	<b>Objeto:</b> Producción	<b>Subtema:</b> 5.07 Industria, energía y minas
<b>Tipo de recogida:</b> Observación directa, Fuente administrativa y Recopilación o Síntesis		<b>Cumplimiento ejes:</b> Cohesión, Sostenibilidad y Políticas Públicas

<b>Objetivo:</b> Conocer la estructura de producción y consumo de energías renovables en Andalucía
<b>Modificaciones/Observaciones:</b>
<b>Sujeto informante:</b> Agencia Andaluza de la Energía, empresas y organismos públicos y privados vinculados al sector de la energía
<b>Modificaciones/Observaciones:</b>
<b>Variables y atributos objeto de estudio:</b> Producción y consumo de energías renovables en Andalucía a través del aporte energético procedente de dichas fuentes de energía así como de la infraestructura y tecnología existente
<b>Modificaciones/Observaciones:</b>

#### TRABAJOS PREVISTOS EN 2019

Fase	Descripción tarea	Periodicidad	Desagregación territorial	Fecha realización	Fecha referencia datos
Estudios previos y diseño					
Recogida y grabación de información	Recogida de información	Anual, Semestral	Multiterritorial	2019	2018 - 2019
Tratamiento de datos y control de calidad	Tratamiento de datos	Anual, Semestral	Multiterritorial	2019	2018 - 2019
Obtención y difusión de resultados	Difusión de resultados	Semestral, Anual	Multiterritorial	Ene/2019, Jul/2019 Oct/2019	Sem2/2018, Sem1/2019 2018
Otros					

#### TRABAJOS EJECUTADOS EN 2019

Fase	Descripción tarea	Periodicidad	Desagregación territorial	Fecha realización	Fecha referencia datos
Estudios previos y diseño					
Recogida y grabación de información	Recogida de información	Anual, Semestral	Multiterritorial	2019	2018 - 2019
Tratamiento de datos y control de calidad	Tratamiento de datos	Anual, Semestral	Multiterritorial	2019	2018 - 2019
Obtención y difusión de resultados	Difusión de resultados	Semestral, Anual	Provincial, Autonómica	Ene/2019, Jul/2019 Oct/2019	Sem2/2018, Sem1/2019 2018
Otros					

**RESULTADOS PREVISTOS**

**Variables y atributos a difundir:** Producción para consumo interior por fuentes, consumo de energía primaria renovable por tecnologías y usos, consumo de energía final renovable por tecnologías y sectores, potencia renovable instalada, aporte energético al consumo de energía primaria y consumo de biocarburantes frente al consumo de gasolinas y gasóleos en transporte

**Modificaciones/Observaciones:**

**PRODUCTOS DE DIFUSIÓN EN 2019****MODIFICACIONES/OBSERVACIONES**

<b>Denominación de Producto:</b> info-ENERGÍA	
<b>Tipo de Producto:</b> Tablas y Gráficos	
<b>Url:</b> <a href="https://www.agenciaandaluzadelaenergia.es/info-web/loginController">https://www.agenciaandaluzadelaenergia.es/info-web/loginController</a>	
<b>Canal o Medio de difusión:</b> Internet	
<b>Periodicidad del Producto de difusión:</b> Semestral	
<b>Desagregación Territorial de resultados:</b> Multiterritorial	Provincial y Autonómica

<b>Denominación de Producto:</b>	
<b>Tipo de Producto:</b>	
<b>Url:</b>	
<b>Canal o Medio de difusión:</b>	
<b>Periodicidad del Producto de difusión:</b>	
<b>Desagregación Territorial de resultados:</b>	

**Denominación de otros productos:**

**Modificaciones/Observaciones:**

**USO Y UTILIZACIÓN DE RESULTADOS**

<b>Perfil de Usuarios</b>	Profesionales del sector energético, empresas de servicios energéticos, administración local y autonómica, ciudadanía (con carácter general)
<b>Solicitudes de datos</b>	
<b>Accesos en Web</b>	
<b>Impacto en medios</b>	55
<b>Referencias técnicas</b>	
<b>Normas y planes</b>	Plan de Medio Ambiente (PMA), Estrategia Energética de Andalucía 2020

**COSTE MÁXIMO ESTIMADO EN 2019****COSTE ECONÓMICO REAL EN 2019**

<b>Coste:</b> No genera coste externo	No ha generado coste externo
---------------------------------------	------------------------------

<b>NIVEL DE EJECUCIÓN DE LA ACTIVIDAD</b>	<b>Total</b>	<b>X</b>	<b>Parcial</b>		<b>Nulo</b>	
<b>Motivos del nivel de ejecución en caso de Parcial o Nulo:</b>						

Evaluación PECA 2019	Estadística de indicadores energéticos en Andalucía	05.07.17
-------------------------	---	----------

<b>Tipo actividad:</b> Estadística	<b>Organismo responsable:</b> Agencia Andaluza de la Energía	<b>Tema:</b> 5. Actividad económica y tejido empresarial
<b>Etapas de desarrollo:</b> Proyecto	<b>Objeto:</b> Producción	<b>Subtema:</b> 5.07 Industria, energía y minas
<b>Tipo de recogida:</b> Recopilación o Síntesis		<b>Cumplimiento ejes:</b> Cohesión, Sostenibilidad y Políticas Públicas

<b>Objetivo:</b> Conocer los principales indicadores energéticos en Andalucía
<b>Modificaciones/Observaciones:</b>
<b>Sujeto informante:</b> Agencia Andaluza de la Energía
<b>Modificaciones/Observaciones:</b>
<b>Variables y atributos objeto de estudio:</b> Indicadores energéticos generales, eléctricos, renovables, socioeconómicos y medioambientales
<b>Modificaciones/Observaciones:</b>

#### TRABAJOS PREVISTOS EN 2019

Fase	Descripción tarea	Periodicidad	Desagregación territorial	Fecha realización	Fecha referencia datos
Estudios previos y diseño					
Recogida y grabación de información	Recogida de información	Anual	Provincial, Autonómica	Ene-Jul/2019	2018
Tratamiento de datos y control de calidad	Tratamiento de datos	Anual	Provincial, Autonómica	Ene-Sep/2019	2018
Obtención y difusión de resultados	Difusión de resultados	Anual	Provincial, Autonómica	Oct/2019	2018
Otros					

#### TRABAJOS EJECUTADOS EN 2019

Fase	Descripción tarea	Periodicidad	Desagregación territorial	Fecha realización	Fecha referencia datos
Estudios previos y diseño					
Recogida y grabación de información	Recogida de información	Anual	Provincial, Autonómica	Ene-Jul/2019	2018
Tratamiento de datos y control de calidad	Tratamiento de datos	Anual	Provincial, Autonómica	Ene-Sep/2019	2018
Obtención y difusión de resultados	Difusión de resultados	Anual	Provincial, Autonómica	Oct/2019	2018
Otros					

#### RESULTADOS PREVISTOS

<b>Variables y atributos a difundir:</b> Consumo per cápita, intensidad energética, grado de autoabastecimiento energético, potencia eléctrica renovable frente a la total, producción bruta con renovables frente a producción bruta total, producción bruta con renovables frente al consumo final de energía eléctrica, tasa de autogeneración eléctrica, aporte EERR al consumo de energía primaria para uso energético, consumo de biocarburantes frente al consumo de gasolinas y gasóleos en transporte
<b>Modificaciones/Observaciones:</b>



**PRODUCTOS DE DIFUSIÓN EN 2019**

**MODIFICACIONES/OBSERVACIONES**

Denominación de Producto: info-ENERGÍA	
Tipo de Producto: Tablas	
Url: <a href="https://www.agenciaandaluzadelaenergia.es/info-web/loginController">https://www.agenciaandaluzadelaenergia.es/info-web/loginController</a>	
Canal o Medio de difusión: Internet	
Periodicidad del Producto de difusión: Semestral	
Desagregación Territorial de resultados: Provincial y Autonómica	

Denominación de Producto:	
Tipo de Producto:	
Url:	
Canal o Medio de difusión:	
Periodicidad del Producto de difusión:	
Desagregación Territorial de resultados:	

Denominación de otros productos:
Modificaciones/Observaciones:

**USO Y UTILIZACIÓN DE RESULTADOS**

Perfil de Usuarios	Profesionales del sector energético, empresas de servicios energéticos, administración local y autonómica, ciudadanía (con carácter general)
Solicitudes de datos	
Accesos en Web	
Impacto en medios	9
Referencias técnicas	
Normas y planes	Plan de Medio Ambiente (PMA), Estrategia Energética de Andalucía 2020

**COSTE MÁXIMO ESTIMADO EN 2019**

**COSTE ECONÓMICO REAL EN 2019**

Coste: No genera coste externo	No ha generado coste externo
--------------------------------	------------------------------

<b>NIVEL DE EJECUCIÓN DE LA ACTIVIDAD</b>	<b>Total</b>	<b>X</b>	<b>Parcial</b>		<b>Nulo</b>	
Motivos del nivel de ejecución en caso de Parcial o Nulo:						

Evaluación PECA 2019	Balance energético de Andalucía	05.07.18
-------------------------	---------------------------------	----------

<b>Tipo actividad:</b> Estadística	<b>Organismo responsable:</b> Agencia Andaluza de la Energía	<b>Tema:</b> 5. Actividad económica y tejido empresarial
<b>Etapas de desarrollo:</b> Proyecto	<b>Objeto:</b> Producción	<b>Subtema:</b> 5.07 Industria, energía y minas
<b>Tipo de recogida:</b> Observación directa y Recopilación o Síntesis		<b>Cumplimiento ejes:</b> Cohesión, Sostenibilidad y Políticas Públicas

<b>Objetivo:</b> Conocer la relación entre los flujos físicos de producción de energía, transformación, intercambio y consumo de las distintas fuentes de energía en Andalucía
<b>Modificaciones/Observaciones:</b>
<b>Sujeto informante:</b> Agencia Andaluza de la Energía y las empresas y organismos públicos y privados vinculados al sector de la energía
<b>Modificaciones/Observaciones:</b>
<b>Variables y atributos objeto de estudio:</b> Flujos físicos de producción de energía, transformación, intercambio y consumo de las distintas fuentes de energía
<b>Modificaciones/Observaciones:</b>

#### TRABAJOS PREVISTOS EN 2019

Fase	Descripción tarea	Periodicidad	Desagregación territorial	Fecha realización	Fecha referencia datos
Estudios previos y diseño					
Recogida y grabación de información	Recogida de información	Anual	Puntual	Ene-Jul/2019	2018
Tratamiento de datos y control de calidad	Tratamiento de datos	Anual	Autonómica	Ene-Sep/2019	2018
Obtención y difusión de resultados	Difusión de resultados	Anual	Autonómica	Oct/2019	2018
Otros					

#### TRABAJOS EJECUTADOS EN 2019

Fase	Descripción tarea	Periodicidad	Desagregación territorial	Fecha realización	Fecha referencia datos
Estudios previos y diseño					
Recogida y grabación de información	Recogida de información	Anual	Puntual	Ene-Jul/2019	2018
Tratamiento de datos y control de calidad	Tratamiento de datos	Anual	Autonómica	Ene-Sep/2019	2018
Obtención y difusión de resultados	Difusión de resultados	Anual	Autonómica	Oct/2019	2018
Otros					

#### RESULTADOS PREVISTOS

<b>Variables y atributos a difundir:</b> Balance energético por fuentes, rendimiento global del sistema, rendimiento sistema térmico, rendimiento sistema eléctrico, diagrama de flujos energéticos, balance de producción de refinería, balance de gas natural, balance eléctrico
<b>Modificaciones/Observaciones:</b> Balance energético por fuentes, rendimiento global del sistema, rendimiento sistema térmico, rendimiento sistema eléctrico, balance de gas natural, balance eléctrico

**PRODUCTOS DE DIFUSIÓN EN 2019**

**MODIFICACIONES/OBSERVACIONES**

Denominación de Producto: info-ENERGÍA	
Tipo de Producto: Tablas	
Url: <a href="https://www.agenciaandaluzadelaenergia.es/info-web/loginController">https://www.agenciaandaluzadelaenergia.es/info-web/loginController</a>	
Canal o Medio de difusión: Internet	
Periodicidad del Producto de difusión: Semestral	
Desagregación Territorial de resultados: Autonómica	

Denominación de Producto:	
Tipo de Producto:	
Url:	
Canal o Medio de difusión:	
Periodicidad del Producto de difusión:	
Desagregación Territorial de resultados:	

Denominación de otros productos:	
Modificaciones/Observaciones:	

**USO Y UTILIZACIÓN DE RESULTADOS**

Perfil de Usuarios	Profesionales del sector energético, empresas de servicios energéticos, administración local y autonómica, ciudadanía (con carácter general)
Solicitudes de datos	
Accesos en Web	
Impacto en medios	9
Referencias técnicas	
Normas y planes	Plan de Medio Ambiente (PMA), Estrategia Energética de Andalucía 2020

**COSTE MÁXIMO ESTIMADO EN 2019**

**COSTE ECONÓMICO REAL EN 2019**

Coste: No genera coste externo	No ha generado coste externo
--------------------------------	------------------------------

<b>NIVEL DE EJECUCIÓN DE LA ACTIVIDAD</b>	<b>Total</b>	<b>X</b>	<b>Parcial</b>		<b>Nulo</b>	
Motivos del nivel de ejecución en caso de Parcial o Nulo:						

Evaluación PECA 2019	Estadística de suministro de energía eléctrica en Andalucía	05.07.25
-------------------------	---	----------

<b>Tipo actividad:</b> Estadística	<b>Organismo responsable:</b> Agencia Andaluza de la Energía	<b>Tema:</b> 5. Actividad económica y tejido empresarial
<b>Etapas de desarrollo:</b> Proyecto	<b>Objeto:</b> Producción	<b>Subtema:</b> 5.07 Industria, energía y minas
<b>Tipo de recogida:</b> Recopilación o Síntesis		<b>Cumplimiento ejes:</b> Cohesión, Sostenibilidad, Género y Políticas Públicas

<b>Objetivo:</b> Conocer la situación del suministro de energía eléctrica en Andalucía
<b>Modificaciones/Observaciones:</b>
<b>Sujeto informante:</b> Ministerio de Industria, Comercio y Turismo y Comisión Nacional de los Mercados y la Competencia
<b>Modificaciones/Observaciones:</b>
<b>Variables y atributos objeto de estudio:</b> Número de abonados y consumo de energía eléctrica atendiendo a la tarifa de acceso y al sector de actividad
<b>Modificaciones/Observaciones:</b>

#### TRABAJOS PREVISTOS EN 2019

Fase	Descripción tarea	Periodicidad	Desagregación territorial	Fecha realización	Fecha referencia datos
Estudios previos y diseño					
Recogida y grabación de información	Recogida de información	Anual	Multiterritorial	2019	2015 - 2017
Tratamiento de datos y control de calidad	Tratamiento de datos	Anual	Multiterritorial	2019	2015 - 2017
Obtención y difusión de resultados	Difusión de resultados	Anual	Multiterritorial	Oct/2019	2015 - 2017
Otros					

#### TRABAJOS EJECUTADOS EN 2019

Fase	Descripción tarea	Periodicidad	Desagregación territorial	Fecha realización	Fecha referencia datos
Estudios previos y diseño					
Recogida y grabación de información	Recogida de información	Anual	Multiterritorial	2019	2015 - 2017
Tratamiento de datos y control de calidad	Tratamiento de datos	Anual	Multiterritorial	2019	2015 - 2017
Obtención y difusión de resultados	Difusión de resultados	Anual	Multiterritorial	Oct/2019	2015 - 2017
Otros					

#### RESULTADOS PREVISTOS

<b>Variables y atributos a difundir:</b> Número de abonados, consumo de electricidad, potencia contratada y facturación por tipo de tarifa
<b>Modificaciones/Observaciones:</b>

**PRODUCTOS DE DIFUSIÓN EN 2019**

**MODIFICACIONES/OBSERVACIONES**

Denominación de Producto: Estadística de suministro de energía eléctrica en Andalucía	Caracterización del suministro de energía eléctrica en Andalucía
Tipo de Producto: Tablas y Gráficos	Tablas e Informes
Url: <a href="https://www.agenciaandaluzadelaenergia.es/es/informacion-energetica/infraestructuras-energeticas/energia-electrica/distribucion/caracterizacion-del-suministro-de-energia-electrica-en-andalucia">https://www.agenciaandaluzadelaenergia.es/es/informacion-energetica/infraestructuras-energeticas/energia-electrica/distribucion/caracterizacion-del-suministro-de-energia-electrica-en-andalucia</a>	
Canal o Medio de difusión: Internet	
Periodicidad del Producto de difusión: Anual	
Desagregación Territorial de resultados: Multiterritorial	

Denominación de Producto:	
Tipo de Producto:	
Url:	
Canal o Medio de difusión:	
Periodicidad del Producto de difusión:	
Desagregación Territorial de resultados:	

Denominación de otros productos:	
Modificaciones/Observaciones:	

**USO Y UTILIZACIÓN DE RESULTADOS**

Perfil de Usuarios	Profesionales del sector energético, empresas de servicios energéticos, administración local y autonómica, ciudadanía (con carácter general)
Solicitudes de datos	
Accesos en Web	
Impacto en medios	36
Referencias técnicas	
Normas y planes	Estrategia Energética de Andalucía 2020

**COSTE MÁXIMO ESTIMADO EN 2019**

**COSTE ECONÓMICO REAL EN 2019**

Coste: No genera coste externo	No ha generado coste externo
--------------------------------	------------------------------

<b>NIVEL DE EJECUCIÓN DE LA ACTIVIDAD</b>	<b>Total</b>	<b>X</b>	<b>Parcial</b>		<b>Nulo</b>	
Motivos del nivel de ejecución en caso de Parcial o Nulo:						

## CONSEJERÍA DE EDUCACIÓN Y DEPORTE

Sistema andaluz de indicadores de la educación.....	167
Estadística sobre el alumnado escolarizado en el sistema educativo andaluz, a excepción del universitario.....	169
Estadística de resultados académicos del alumnado en el sistema educativo andaluz.....	171
Directorio de centros docentes de Andalucía.....	173
Estadística sobre recursos y utilización del sistema educativo andaluz, a excepción del universitario.....	175
Estadística sobre los recursos humanos del sistema educativo de Andalucía, a excepción del universitario.....	177
Estadística sobre becas y ayudas al estudio en Andalucía.....	179
Estadística de bibliotecas escolares en Andalucía.....	181
Participación de la población andaluza en el deporte organizado. Perspectiva de género.....	183
Estadística del Registro Andaluz de Entidades Deportivas.....	185
Base de datos de Resoluciones, Acuerdos, Dictámenes e Informes del Comité Andaluz de Disciplina Deportiva.....	187
Estadística sobre la sociedad de la información y la comunicación en los centros docentes en Andalucía.....	189
Estadística del gasto público en educación.....	191
Plataforma Geográfica de Soporte a la Escolarización en Andalucía Educa SIG.....	193
Estadísticas asistenciales del Centro Andaluz de Medicina del Deporte.....	195

Evaluación PECA 2019	Sistema andaluz de indicadores de la educación	02.01.01
-------------------------	--	----------

<b>Tipo actividad:</b> Estadística	<b>Organismo responsable:</b> Consejería de Educación y Deporte	<b>Tema:</b> 2. Condiciones de vida y bienestar social
<b>Etapas de desarrollo:</b> Operación	<b>Objeto:</b> Producción	<b>Subtema:</b> 2.01 Educación y formación
<b>Tipo de recogida:</b> Recopilación o Síntesis	<b>Cumplimiento ejes:</b> Cohesión, Sostenibilidad, Género y Políticas Públicas	

<b>Objetivo:</b> Elaborar un sistema de indicadores que permita analizar el grado de eficacia y de eficiencia del sistema educativo andaluz
<b>Modificaciones/Observaciones:</b>
<b>Sujeto informante:</b> Consejería de Educación y Deporte, Ministerio de Educación y Formación Profesional y portavoz del Gobierno, Instituto Nacional de Estadística e Instituto de Estadística y Cartografía de Andalucía
<b>Modificaciones/Observaciones:</b>
<b>Variables y atributos objeto de estudio:</b> Población andaluza relacionada con el Sistema educativo andaluz, así como otros indicadores que contribuyan al conocimiento del mismo
<b>Modificaciones/Observaciones:</b>

#### TRABAJOS PREVISTOS EN 2019

Fase	Descripción tarea	Periodicidad	Desagregación territorial	Fecha realización	Fecha referencia datos
Estudios previos y diseño					
Recogida y grabación de información	Recogida de información	Anual	Provincial	Ene-Jun/2019	Curso 2016/2017
Tratamiento de datos y control de calidad	Tratamiento de datos	Anual	Provincial	Ene-Sep/2019	Curso 2016/2017
Obtención y difusión de resultados	Difusión de resultados	Anual	Provincial	Oct/2019	Curso 2016/2017
Otros					

#### TRABAJOS EJECUTADOS EN 2019

Fase	Descripción tarea	Periodicidad	Desagregación territorial	Fecha realización	Fecha referencia datos
Estudios previos y diseño					
Recogida y grabación de información	Recogida de información	Anual	Provincial	Ene-Jun/2019	Curso 2016/2017
Tratamiento de datos y control de calidad	Tratamiento de datos	Anual	Provincial	Ene-Sep/2019	Curso 2016/2017
Obtención y difusión de resultados	Difusión de resultados	Anual	Provincial	Nov/2019	Curso 2016/2017
Otros					

#### RESULTADOS PREVISTOS

<b>Variables y atributos a difundir:</b> Variables de contexto, recursos, escolarización y rendimientos educativos
<b>Modificaciones/Observaciones:</b>

**PRODUCTOS DE DIFUSIÓN EN 2019**

**MODIFICACIONES/OBSERVACIONES**

Denominación de Producto: Sistema andaluz de indicadores de la educación	
Tipo de Producto: Tablas, Gráficos y Mapas	
Url: <a href="https://www.juntadeandalucia.es/servicios/estadistica-cartografia/actividad/detalle/175109/175571.html">https://www.juntadeandalucia.es/servicios/estadistica-cartografia/actividad/detalle/175109/175571.html</a>	
Canal o Medio de difusión: Internet	
Periodicidad del Producto de difusión: Anual	
Desagregación Territorial de resultados: Provincial	

Denominación de Producto:	
Tipo de Producto:	
Url:	
Canal o Medio de difusión:	
Periodicidad del Producto de difusión:	
Desagregación Territorial de resultados:	

Denominación de otros productos:	
Modificaciones/Observaciones:	

**USO Y UTILIZACIÓN DE RESULTADOS**

Perfil de Usuarios	Investigadores, comunidad educativa, administraciones públicas y público en general
Solicitudes de datos	
Accesos en Web	
Impacto en medios	
Referencias técnicas	
Normas y planes	

**COSTE MÁXIMO ESTIMADO EN 2019**

**COSTE ECONÓMICO REAL EN 2019**

Coste: No genera coste externo	No ha generado coste externo
--------------------------------	------------------------------

NIVEL DE EJECUCIÓN DE LA ACTIVIDAD	Total	X	Parcial		Nulo	
Motivos del nivel de ejecución en caso de Parcial o Nulo:						



Evaluación PECA 2019	Estadística sobre el alumnado escolarizado en el sistema educativo andaluz, a excepción del universitario	02.01.02
-------------------------	---	----------

<b>Tipo actividad:</b> Estadística	<b>Organismo responsable:</b> Consejería de Educación y Deporte	<b>Tema:</b> 2. Condiciones de vida y bienestar social
<b>Etapa de desarrollo:</b> Operación	<b>Objeto:</b> Producción	<b>Subtema:</b> 2.01 Educación y formación
<b>Tipo de recogida:</b> Fuente administrativa		<b>Cumplimiento ejes:</b> Cohesión, Género y Políticas Públicas

<b>Objetivo:</b> Proporcionar información sobre la población que demanda los servicios del sistema educativo no universitario
<b>Modificaciones/Observaciones:</b>
<b>Sujeto informante:</b> Centros escolares y Consejería de Educación y Deporte
<b>Modificaciones/Observaciones:</b>
<b>Variables y atributos objeto de estudio:</b> Alumnado escolarizado en centros docentes de Andalucía, a excepción del universitario
<b>Modificaciones/Observaciones:</b>

#### TRABAJOS PREVISTOS EN 2019

Fase	Descripción tarea	Periodicidad	Desagregación territorial	Fecha realización	Fecha referencia datos
Estudios previos y diseño					
Recogida y grabación de información	Recogida de información	Anual	Provincial	Ene-Abr/2019	Curso 2018/2019 (Av.)
Tratamiento de datos y control de calidad	Tratamiento de datos	Anual	Provincial	Ene-Abr/2019	Curso 2018/2019 (Av.)
Obtención y difusión de resultados	Difusión de resultados	Anual	Provincial	Abr/2019 Sep/2019 Dic/2019	Curso 2018/2019 (Av.) Curso 2019/2020 (Est.) Curso 2018/2019 (Def.)
Otros					

#### TRABAJOS EJECUTADOS EN 2019

Fase	Descripción tarea	Periodicidad	Desagregación territorial	Fecha realización	Fecha referencia datos
Estudios previos y diseño					
Recogida y grabación de información	Recogida de información	Anual	Provincial	Ene-Abr/2019	Curso 2018/2019 (Av.)
Tratamiento de datos y control de calidad	Tratamiento de datos	Anual	Provincial	Ene-Abr/2019	Curso 2018/2019 (Av.)
Obtención y difusión de resultados	Difusión de resultados	Anual	Provincial	Abr/2019 Sep/2019 Dic/2019	Curso 2018/2019 (Av.) Curso 2019/2020 (Est.) Curso 2018/2019 (Def.)
Otros					

#### RESULTADOS PREVISTOS

<b>Variables y atributos a difundir:</b> Alumnado (sexo, edad, nacionalidad, curso, enseñanza, turno, necesidades educativas especiales, provincia, titularidad del centro, idioma, religión, tipo de acceso para alumnos de preparación, etc.)
<b>Modificaciones/Observaciones:</b>

**PRODUCTOS DE DIFUSIÓN EN 2019**

**MODIFICACIONES/OBSERVACIONES**

Denominación de Producto: Alumnado escolarizado en el sistema educativo andaluz	
Tipo de Producto: Tablas	
Url: <a href="https://www.juntadeandalucia.es/servicios/estadistica-cartografia/actividad/detalle/175110/175572.html">https://www.juntadeandalucia.es/servicios/estadistica-cartografia/actividad/detalle/175110/175572.html</a>	
Canal o Medio de difusión: Internet	
Periodicidad del Producto de difusión: Anual	
Desagregación Territorial de resultados: Provincial	

Denominación de Producto:	
Tipo de Producto:	
Url:	
Canal o Medio de difusión:	
Periodicidad del Producto de difusión:	
Desagregación Territorial de resultados:	

Denominación de otros productos:	
Modificaciones/Observaciones:	

**USO Y UTILIZACIÓN DE RESULTADOS**

Perfil de Usuarios	Investigadores, comunidad educativa, administraciones públicas y público en general
Solicitudes de datos	
Accesos en Web	
Impacto en medios	
Referencias técnicas	
Normas y planes	

**COSTE MÁXIMO ESTIMADO EN 2019**

**COSTE ECONÓMICO REAL EN 2019**

Coste: No genera coste externo	No ha generado coste externo
--------------------------------	------------------------------

NIVEL DE EJECUCIÓN DE LA ACTIVIDAD	Total	X	Parcial		Nulo	
Motivos del nivel de ejecución en caso de Parcial o Nulo:						

Evaluación PECA 2019	Estadística de resultados académicos del alumnado en el sistema educativo andaluz	02.01.03
-------------------------	---	----------

<b>Tipo actividad:</b> Estadística	<b>Organismo responsable:</b> Consejería de Educación y Deporte	<b>Tema:</b> 2. Condiciones de vida y bienestar social
<b>Etapa de desarrollo:</b> Operación	<b>Objeto:</b> Producción	<b>Subtema:</b> 2.01 Educación y formación
<b>Tipo de recogida:</b> Fuente administrativa		<b>Cumplimiento ejes:</b> Cohesión, Género y Políticas Públicas

<b>Objetivo:</b> Conocer los resultados académicos del alumnado en el sistema educativo andaluz y su evolución
<b>Modificaciones/Observaciones:</b>
<b>Sujeto informante:</b> Centros escolares y Consejería de Educación y Deporte
<b>Modificaciones/Observaciones:</b>
<b>Variables y atributos objeto de estudio:</b> Alumnado no universitario matriculado en un curso completo en un centro de la Comunidad Autónoma de Andalucía y sus resultados académicos
<b>Modificaciones/Observaciones:</b>

#### TRABAJOS PREVISTOS EN 2019

Fase	Descripción tarea	Periodicidad	Desagregación territorial	Fecha realización	Fecha referencia datos
Estudios previos y diseño					
Recogida y grabación de información	Recogida de información	Anual	Provincial	Sep-Dic/2019	Curso 2018/2019
Tratamiento de datos y control de calidad	Tratamiento de datos	Anual	Provincial	2019	Curso 2017/2018
Obtención y difusión de resultados	Difusión de resultados	Anual	Provincial	Dic/2019	Curso 2017/2018
Otros					

#### TRABAJOS EJECUTADOS EN 2019

Fase	Descripción tarea	Periodicidad	Desagregación territorial	Fecha realización	Fecha referencia datos
Estudios previos y diseño					
Recogida y grabación de información	Recogida de información	Anual	Provincial	Sep-Dic/2019	Curso 2018/2019
Tratamiento de datos y control de calidad	Tratamiento de datos	Anual	Provincial	2019	Curso 2017/2018
Obtención y difusión de resultados	Difusión de resultados	Anual	Provincial	Dic/2019	Curso 2017/2018
Otros					

#### RESULTADOS PREVISTOS

<b>Variables y atributos a difundir:</b> Enseñanzas, ciclo, curso, resultados académicos, tasas, sexo, provincia, titularidad del centro, modalidad y especialidad
<b>Modificaciones/Observaciones:</b>

**PRODUCTOS DE DIFUSIÓN EN 2019**

**MODIFICACIONES/OBSERVACIONES**

Denominación de Producto: Resultados académicos en el Sistema Educativo de Andalucía	
Tipo de Producto: Tablas	
Url: <a href="https://www.juntadeandalucia.es/servicios/estadistica-cartografia/actividad/detalle/175111/175573.html">https://www.juntadeandalucia.es/servicios/estadistica-cartografia/actividad/detalle/175111/175573.html</a>	
Canal o Medio de difusión: Internet	
Periodicidad del Producto de difusión: Anual	
Desagregación Territorial de resultados: Provincial	

Denominación de Producto:	
Tipo de Producto:	
Url:	
Canal o Medio de difusión:	
Periodicidad del Producto de difusión:	
Desagregación Territorial de resultados:	

Denominación de otros productos:	
Modificaciones/Observaciones:	

**USO Y UTILIZACIÓN DE RESULTADOS**

Perfil de Usuarios	Investigadores, comunidad educativa, administraciones públicas y público en general
Solicitudes de datos	
Accesos en Web	
Impacto en medios	
Referencias técnicas	
Normas y planes	

**COSTE MÁXIMO ESTIMADO EN 2019**

**COSTE ECONÓMICO REAL EN 2019**

Coste: No genera coste externo	No ha generado coste externo
--------------------------------	------------------------------

NIVEL DE EJECUCIÓN DE LA ACTIVIDAD	Total	X	Parcial		Nulo	
Motivos del nivel de ejecución en caso de Parcial o Nulo:						

Evaluación PECA 2019	Directorio de centros docentes de Andalucía	02.01.08
-------------------------	---	----------

<b>Tipo actividad:</b> Estadística	<b>Organismo responsable:</b> Consejería de Educación y Deporte	<b>Tema:</b> 2. Condiciones de vida y bienestar social
<b>Etapa de desarrollo:</b> Operación	<b>Objeto:</b> Producción	<b>Subtema:</b> 2.01 Educación y formación
<b>Tipo de recogida:</b> Fuente administrativa		<b>Cumplimiento ejes:</b> Cohesión y Políticas Públicas

<b>Objetivo:</b> Disponer de información sobre los centros docentes de Andalucía: identificación del centro, datos postales, teléfono, correo electrónico, oferta de enseñanzas y localización geográfica
<b>Modificaciones/Observaciones:</b>
<b>Sujeto informante:</b> Consejería de Educación y Deporte
<b>Modificaciones/Observaciones:</b>
<b>Variables y atributos objeto de estudio:</b> Centros docentes públicos y privados que imparten enseñanzas regladas de nivel no universitario
<b>Modificaciones/Observaciones:</b>

#### TRABAJOS PREVISTOS EN 2019

Fase	Descripción tarea	Periodicidad	Desagregación territorial	Fecha realización	Fecha referencia datos
Estudios previos y diseño					
Recogida y grabación de información	Recogida de información	Continua	Puntual	2019	2019
Tratamiento de datos y control de calidad	Tratamiento de datos	Continua	Puntual	2019	2019
Obtención y difusión de resultados	Difusión de resultados	Continua	Puntual	2019	2019
Otros					

#### TRABAJOS EJECUTADOS EN 2019

Fase	Descripción tarea	Periodicidad	Desagregación territorial	Fecha realización	Fecha referencia datos
Estudios previos y diseño					
Recogida y grabación de información	Recogida de información	Continua	Puntual	2019	2019
Tratamiento de datos y control de calidad	Tratamiento de datos	Continua	Puntual	2019	2019
Obtención y difusión de resultados	Difusión de resultados	Continua	Puntual	2019	2019
Otros					

#### RESULTADOS PREVISTOS

<b>Variables y atributos a difundir:</b> Nombre, titularidad, denominación genérica, dirección, teléfono, enseñanzas, etc.
<b>Modificaciones/Observaciones:</b>

**PRODUCTOS DE DIFUSIÓN EN 2019**

**MODIFICACIONES/OBSERVACIONES**

Denominación de Producto: Red de centros docentes	
Tipo de Producto: Directorios	
Url: <a href="http://www.juntadeandalucia.es/educacion/vscripts/centros/index.asp">http://www.juntadeandalucia.es/educacion/vscripts/centros/index.asp</a>	
Canal o Medio de difusión: Internet	
Periodicidad del Producto de difusión: Continua	
Desagregación Territorial de resultados: Puntual	

Denominación de Producto:	
Tipo de Producto:	
Url:	
Canal o Medio de difusión:	
Periodicidad del Producto de difusión:	
Desagregación Territorial de resultados:	

Denominación de otros productos:	
Modificaciones/Observaciones:	

**USO Y UTILIZACIÓN DE RESULTADOS**

Perfil de Usuarios	Investigadores, comunidad educativa, administraciones públicas y público en general
Solicitudes de datos	
Accesos en Web	
Impacto en medios	
Referencias técnicas	
Normas y planes	

**COSTE MÁXIMO ESTIMADO EN 2019**

**COSTE ECONÓMICO REAL EN 2019**

Coste: No genera coste externo	No ha generado coste externo
--------------------------------	------------------------------

NIVEL DE EJECUCIÓN DE LA ACTIVIDAD	Total	X	Parcial		Nulo	
Motivos del nivel de ejecución en caso de Parcial o Nulo:						

Evaluación PECA 2019	Estadística sobre recursos y utilización del sistema educativo andaluz, a excepción del universitario	02.01.09
-------------------------	---	----------

<b>Tipo actividad:</b> Estadística	<b>Organismo responsable:</b> Consejería de Educación y Deporte	<b>Tema:</b> 2. Condiciones de vida y bienestar social
<b>Etapas de desarrollo:</b> Operación	<b>Objeto:</b> Producción	<b>Subtema:</b> 2.01 Educación y formación
<b>Tipo de recogida:</b> Fuente administrativa		<b>Cumplimiento ejes:</b> Cohesión, Género y Políticas Públicas

<b>Objetivo:</b> Conocer la oferta educativa por niveles y tipos de enseñanza reglada no universitaria, así como la utilización de los recursos ofertados por el sistema educativo andaluz
<b>Modificaciones/Observaciones:</b>
<b>Sujeto informante:</b> Centros escolares y Consejería de Educación y Deporte
<b>Modificaciones/Observaciones:</b>
<b>Variables y atributos objeto de estudio:</b> Recursos de los centros docentes públicos y privados que imparten enseñanzas regladas de nivel no universitario y su utilización
<b>Modificaciones/Observaciones:</b>

#### TRABAJOS PREVISTOS EN 2019

Fase	Descripción tarea	Periodicidad	Desagregación territorial	Fecha realización	Fecha referencia datos
Estudios previos y diseño					
Recogida y grabación de información	Recogida de información	Anual	Provincial	Jul-Dic/2019	Curso 2018/2019 (Def.)
Tratamiento de datos y control de calidad	Tratamiento de datos	Anual	Provincial	Ene-Abr/2019	Curso 2018/2019 (Av.)
Obtención y difusión de resultados	Difusión de resultados	Anual	Provincial	Abr/2019 Sep/2019 Dic/2019	Curso 2018/2019 (Av.) Curso 2019/2020 (Est.) Curso 2018/2019 (Def.)
Otros					

#### TRABAJOS EJECUTADOS EN 2019

Fase	Descripción tarea	Periodicidad	Desagregación territorial	Fecha realización	Fecha referencia datos
Estudios previos y diseño					
Recogida y grabación de información	Recogida de información	Anual	Provincial	Jul-Dic/2019	Curso 2018/2019 (Def.)
Tratamiento de datos y control de calidad	Tratamiento de datos	Anual	Provincial	Ene-Abr/2019	Curso 2018/2019 (Av.)
Obtención y difusión de resultados	Difusión de resultados	Anual	Provincial	Abr/2019 Sep/2019 Dic/2019	Curso 2018/2019 (Av.) Curso 2019/2020 (Est.) Curso 2018/2019 (Def.)
Otros					

#### RESULTADOS PREVISTOS

<b>Variables y atributos a difundir:</b> Centro (titularidad y financiación), unidades (tipo, nivel y curso), servicios ofertados, ratios y tasas
<b>Modificaciones/Observaciones:</b>

**PRODUCTOS DE DIFUSIÓN EN 2019**

**MODIFICACIONES/OBSERVACIONES**

Denominación de Producto: Recursos y utilización del sistema educativo en Andalucía	
Tipo de Producto: Tablas	
Url: <a href="https://www.juntadeandalucia.es/servicios/estadistica-cartografia/actividad/detalle/175114/175500.html">https://www.juntadeandalucia.es/servicios/estadistica-cartografia/actividad/detalle/175114/175500.html</a>	
Canal o Medio de difusión: Internet	
Periodicidad del Producto de difusión: Anual	
Desagregación Territorial de resultados: Provincial	

Denominación de Producto:	
Tipo de Producto:	
Url:	
Canal o Medio de difusión:	
Periodicidad del Producto de difusión:	
Desagregación Territorial de resultados:	

Denominación de otros productos:	
Modificaciones/Observaciones:	

**USO Y UTILIZACIÓN DE RESULTADOS**

Perfil de Usuarios	Investigadores, comunidad educativa, administraciones públicas y público en general
Solicitudes de datos	
Accesos en Web	
Impacto en medios	
Referencias técnicas	
Normas y planes	

**COSTE MÁXIMO ESTIMADO EN 2019**

**COSTE ECONÓMICO REAL EN 2019**

Coste: No genera coste externo	No ha generado coste externo
--------------------------------	------------------------------

NIVEL DE EJECUCIÓN DE LA ACTIVIDAD	Total	X	Parcial		Nulo	
Motivos del nivel de ejecución en caso de Parcial o Nulo:						



Evaluación PECA 2019	Estadística sobre los recursos humanos del sistema educativo de Andalucía, a excepción del universitario	02.01.10
----------------------	--	----------

<b>Tipo actividad:</b> Estadística	<b>Organismo responsable:</b> Consejería de Educación y Deporte	<b>Tema:</b> 2. Condiciones de vida y bienestar social
<b>Etapa de desarrollo:</b> Operación	<b>Objeto:</b> Producción	<b>Subtema:</b> 2.01 Educación y formación
<b>Tipo de recogida:</b> Fuente administrativa		<b>Cumplimiento ejes:</b> Cohesión, Género y Políticas Públicas

<b>Objetivo:</b> Facilitar la información necesaria para el análisis de los recursos humanos en la red de centros docentes de Andalucía
<b>Modificaciones/Observaciones:</b>
<b>Sujeto informante:</b> Centros escolares y Consejería de Educación y Deporte
<b>Modificaciones/Observaciones:</b>
<b>Variables y atributos objeto de estudio:</b> Personal docente y de administración y servicios de los centros docentes públicos y privados que imparten enseñanzas regladas de nivel no universitario en Andalucía
<b>Modificaciones/Observaciones:</b>

#### TRABAJOS PREVISTOS EN 2019

Fase	Descripción tarea	Periodicidad	Desagregación territorial	Fecha realización	Fecha referencia datos
Estudios previos y diseño					
Recogida y grabación de información	Recogida de información	Anual	Provincial	Ene-Abr/2019	Curso 2018/2019 (Av.)
Tratamiento de datos y control de calidad	Tratamiento de datos	Anual	Provincial	Ene-Abr/2019	Curso 2018/2019 (Av.)
Obtención y difusión de resultados	Difusión de resultados	Anual	Provincial	Abr/2019 Sep/2019 Dic/2019	Curso 2018/2019 (Av.) Curso 2019/2020 (Est.) Curso 2018/2019 (Def.)
Otros					

#### TRABAJOS EJECUTADOS EN 2019

Fase	Descripción tarea	Periodicidad	Desagregación territorial	Fecha realización	Fecha referencia datos
Estudios previos y diseño					
Recogida y grabación de información	Recogida de información	Anual	Provincial	Ene-Abr/2019	Curso 2018/2019 (Av.)
Tratamiento de datos y control de calidad	Tratamiento de datos	Anual	Provincial	Ene-Abr/2019	Curso 2018/2019 (Av.)
Obtención y difusión de resultados	Difusión de resultados	Anual	Provincial	Abr/2019 Sep/2019	Curso 2018/2019 (Av.) Curso 2019/2020 (Est.)
Otros					

#### RESULTADOS PREVISTOS

<b>Variables y atributos a difundir:</b> Profesorado o personal docente (sexo, provincia, enseñanza, titularidad del centro, especialidad, etc.), personal de administración y servicios (tipo de personal no docente, sexo, provincia, titularidad del centro y situación laboral)
<b>Modificaciones/Observaciones:</b>

**PRODUCTOS DE DIFUSIÓN EN 2019**

**MODIFICACIONES/OBSERVACIONES**

Denominación de Producto: Recursos humanos del sistema educativo en Andalucía	
Tipo de Producto: Tablas	
Url: <a href="https://www.juntadeandalucia.es/servicios/estadistica-cartografia/actividad/detalle/175115.html">https://www.juntadeandalucia.es/servicios/estadistica-cartografia/actividad/detalle/175115.html</a>	
Canal o Medio de difusión: Internet	
Periodicidad del Producto de difusión: Anual	
Desagregación Territorial de resultados: Provincial	

Denominación de Producto:	
Tipo de Producto:	
Url:	
Canal o Medio de difusión:	
Periodicidad del Producto de difusión:	
Desagregación Territorial de resultados:	

Denominación de otros productos:	
Modificaciones/Observaciones:	

**USO Y UTILIZACIÓN DE RESULTADOS**

Perfil de Usuarios	Investigadores, comunidad educativa, administraciones públicas y público en general
Solicitudes de datos	
Accesos en Web	
Impacto en medios	
Referencias técnicas	
Normas y planes	

**COSTE MÁXIMO ESTIMADO EN 2019**

**COSTE ECONÓMICO REAL EN 2019**

Coste: No genera coste externo	No ha generado coste externo
--------------------------------	------------------------------

NIVEL DE EJECUCIÓN DE LA ACTIVIDAD	Total	X	Parcial		Nulo	
Motivos del nivel de ejecución en caso de Parcial o Nulo:						

Evaluación PECA 2019	Estadística sobre becas y ayudas al estudio en Andalucía	02.01.11
-------------------------	--	----------

<b>Tipo actividad:</b> Estadística	<b>Organismo responsable:</b> Consejería de Educación y Deporte	<b>Tema:</b> 2. Condiciones de vida y bienestar social
<b>Etapas de desarrollo:</b> Operación	<b>Objeto:</b> Producción	<b>Subtema:</b> 2.01 Educación y formación
<b>Tipo de recogida:</b> Fuente administrativa	<b>Cumplimiento ejes:</b> Cohesión, Género y Políticas Públicas	

<b>Objetivo:</b> Facilitar la información necesaria para el análisis de la actividad desarrollada en materia de becas y ayudas al estudio financiadas por la Consejería de Educación y Deporte
<b>Modificaciones/Observaciones:</b>
<b>Sujeto informante:</b> Consejería de Educación y Deporte
<b>Modificaciones/Observaciones:</b>
<b>Variables y atributos objeto de estudio:</b> Alumnado no universitario en centros de educación públicos o privados en Andalucía que percibe becas o ayudas, y las actividades desarrolladas en esta materia
<b>Modificaciones/Observaciones:</b>

#### TRABAJOS PREVISTOS EN 2019

Fase	Descripción tarea	Periodicidad	Desagregación territorial	Fecha realización	Fecha referencia datos
Estudios previos y diseño					
Recogida y grabación de información	Recogida de información	Anual	Provincial	Ene-Mar/2019	Curso 2017/2018
Tratamiento de datos y control de calidad	Tratamiento de datos	Anual	Provincial	Ene-Jun/2019	Curso 2017/2018
Obtención y difusión de resultados	Difusión de resultados	Anual	Provincial	Jun/2019	Curso 2017/2018
Otros					

#### TRABAJOS EJECUTADOS EN 2019

Fase	Descripción tarea	Periodicidad	Desagregación territorial	Fecha realización	Fecha referencia datos
Estudios previos y diseño					
Recogida y grabación de información	Recogida de información	Anual	Provincial	Ene-Mar/2019	Curso 2017/2018
Tratamiento de datos y control de calidad	Tratamiento de datos	Anual	Provincial	Ene-Jun/2019	Curso 2017/2018
Obtención y difusión de resultados	Difusión de resultados	Anual	Provincial	Jun/2019	Curso 2017/2018
Otros					

#### RESULTADOS PREVISTOS

<b>Variables y atributos a difundir:</b> Alumnado beneficiario de becas y ayudas al estudio (sexo, enseñanzas, titularidad del centro...), importes y tipos de becas y ayudas al estudio (transporte, residencia, comedor, idiomas extranjeros...)
<b>Modificaciones/Observaciones:</b>

**PRODUCTOS DE DIFUSIÓN EN 2019**

**MODIFICACIONES/OBSERVACIONES**

Denominación de Producto: Becas y ayudas al estudio	
Tipo de Producto: Tablas	
Url: <a href="https://www.juntadeandalucia.es/servicios/estadistica-cartografia/actividad/detalle/175116/175502.html">https://www.juntadeandalucia.es/servicios/estadistica-cartografia/actividad/detalle/175116/175502.html</a>	
Canal o Medio de difusión: Internet	
Periodicidad del Producto de difusión: Anual	
Desagregación Territorial de resultados: Provincial	

Denominación de Producto:	
Tipo de Producto:	
Url:	
Canal o Medio de difusión:	
Periodicidad del Producto de difusión:	
Desagregación Territorial de resultados:	

Denominación de otros productos:	
Modificaciones/Observaciones:	

**USO Y UTILIZACIÓN DE RESULTADOS**

Perfil de Usuarios	Investigadores, comunidad educativa, administraciones públicas y público en general
Solicitudes de datos	
Accesos en Web	
Impacto en medios	
Referencias técnicas	
Normas y planes	

**COSTE MÁXIMO ESTIMADO EN 2019**

**COSTE ECONÓMICO REAL EN 2019**

Coste: No genera coste externo	No ha generado coste externo
--------------------------------	------------------------------

<b>NIVEL DE EJECUCIÓN DE LA ACTIVIDAD</b>	<b>Total</b>	<b>X</b>	<b>Parcial</b>		<b>Nulo</b>	
Motivos del nivel de ejecución en caso de Parcial o Nulo:						

Evaluación PECA 2019	Estadística de bibliotecas escolares en Andalucía	02.01.12
-------------------------	---	----------

<b>Tipo actividad:</b> Estadística	<b>Organismo responsable:</b> Consejería de Educación y Deporte	<b>Tema:</b> 2. Condiciones de vida y bienestar social
<b>Etapa de desarrollo:</b> Operación	<b>Objeto:</b> Producción	<b>Subtema:</b> 2.01 Educación y formación
<b>Tipo de recogida:</b> Fuente administrativa		<b>Cumplimiento ejes:</b> Cohesión, Género y Políticas Públicas

<b>Objetivo:</b> Conocer el equipamiento de las bibliotecas escolares no universitarias ubicadas en la Comunidad Autónoma andaluza y la actividad desarrollada en ellas
<b>Modificaciones/Observaciones:</b>
<b>Sujeto informante:</b> Centros escolares y Consejería de Educación y Deporte
<b>Modificaciones/Observaciones:</b>
<b>Variables y atributos objeto de estudio:</b> Bibliotecas escolares asociadas a centros docentes no universitarios ubicadas en Andalucía
<b>Modificaciones/Observaciones:</b>

#### TRABAJOS PREVISTOS EN 2019

Fase	Descripción tarea	Periodicidad	Desagregación territorial	Fecha realización	Fecha referencia datos
Estudios previos y diseño					
Recogida y grabación de información	Recogida de información	Anual	Provincial	Jul-Dic/2019	Curso 2019/2020
Tratamiento de datos y control de calidad	Tratamiento de datos	Anual	Provincial	Jul-Dic/2019	Curso 2018/2019
Obtención y difusión de resultados	Difusión de resultados	Anual	Provincial	Dic/2019	Curso 2018/2019
Otros					

#### TRABAJOS EJECUTADOS EN 2019

Fase	Descripción tarea	Periodicidad	Desagregación territorial	Fecha realización	Fecha referencia datos
Estudios previos y diseño					
Recogida y grabación de información	Recogida de información	Anual	Provincial	Jul-Dic/2019	Curso 2019/2020
Tratamiento de datos y control de calidad	Tratamiento de datos	Anual	Provincial	Jul-Dic/2019	Curso 2018/2019
Obtención y difusión de resultados	Difusión de resultados	Anual	Provincial	Sep/2019	Curso 2017/2018
Otros					

#### RESULTADOS PREVISTOS

<b>Variables y atributos a difundir:</b> Titularidad del centro, fondos, horas semanales de apertura, equipamiento, usuarios y personal, y actividades de utilización
<b>Modificaciones/Observaciones:</b>

**PRODUCTOS DE DIFUSIÓN EN 2019**

**MODIFICACIONES/OBSERVACIONES**

Denominación de Producto: Estadística de bibliotecas escolares	
Tipo de Producto: Tablas	
Url: <a href="https://www.juntadeandalucia.es/servicios/estadistica-cartografia/actividad/detalle/175113/175503.html">https://www.juntadeandalucia.es/servicios/estadistica-cartografia/actividad/detalle/175113/175503.html</a>	
Canal o Medio de difusión: Internet	
Periodicidad del Producto de difusión: Anual	
Desagregación Territorial de resultados: Provincial	

Denominación de Producto:	
Tipo de Producto:	
Url:	
Canal o Medio de difusión:	
Periodicidad del Producto de difusión:	
Desagregación Territorial de resultados:	

Denominación de otros productos:	
Modificaciones/Observaciones:	

**USO Y UTILIZACIÓN DE RESULTADOS**

Perfil de Usuarios	Investigadores, comunidad educativa, administraciones públicas y público en general
Solicitudes de datos	
Accesos en Web	
Impacto en medios	
Referencias técnicas	
Normas y planes	

**COSTE MÁXIMO ESTIMADO EN 2019**

**COSTE ECONÓMICO REAL EN 2019**

Coste: No genera coste externo	No ha generado coste externo
--------------------------------	------------------------------

NIVEL DE EJECUCIÓN DE LA ACTIVIDAD	Total	Parcial	X	Nulo
Motivos del nivel de ejecución en caso de Parcial o Nulo:	Desajustes en la difusión			

Evaluación PECA 2019	Participación de la población andaluza en el deporte organizado. Perspectiva de género	03.01.20
-------------------------	--	----------

<b>Tipo actividad:</b> Estadística	<b>Organismo responsable:</b> Consejería de Educación y Deporte	<b>Tema:</b> 3. Uso del tiempo
<b>Etapa de desarrollo:</b> Operación	<b>Objeto:</b> Producción	<b>Subtema:</b> 3.01 Cultura, deporte y ocio
<b>Tipo de recogida:</b> Observación directa y Fuente administrativa		<b>Cumplimiento ejes:</b> Cohesión, Género y Políticas Públicas

<b>Objetivo:</b> Obtener indicadores sobre la participación de la población andaluza en el deporte organizado de nuestra Comunidad Autónoma
<b>Modificaciones/Observaciones:</b>
<b>Sujeto informante:</b> Federaciones deportivas andaluzas y Consejería de Educación y Deporte
<b>Modificaciones/Observaciones:</b>
<b>Variables y atributos objeto de estudio:</b> El nivel de participación de la población andaluza en el deporte organizado de la Comunidad Autónoma de Andalucía, desde una perspectiva de género
<b>Modificaciones/Observaciones:</b>

#### TRABAJOS PREVISTOS EN 2019

Fase	Descripción tarea	Periodicidad	Desagregación territorial	Fecha realización	Fecha referencia datos
Estudios previos y diseño					
Recogida y grabación de información	Recogida de información	Anual	Provincial	Tri1-Tri3/2019	2017
Tratamiento de datos y control de calidad	Tratamiento de datos	Anual	Provincial	Tri3-Tri4/2019	2017
Obtención y difusión de resultados	Difusión de resultados	Anual	Provincial	Dic/2019	2017
Otros					

#### TRABAJOS EJECUTADOS EN 2019

Fase	Descripción tarea	Periodicidad	Desagregación territorial	Fecha realización	Fecha referencia datos
Estudios previos y diseño					
Recogida y grabación de información	Recogida de información	Anual	Provincial	Tri1-Tri3/2019	2017
Tratamiento de datos y control de calidad	Tratamiento de datos	Anual	Provincial	Tri3-Tri4/2019	2017
Obtención y difusión de resultados	Difusión de resultados	Anual	Provincial	11/Feb/2020	2017
Otros					

#### RESULTADOS PREVISTOS

<b>Variables y atributos a difundir:</b> Número de licencias en las distintas federaciones deportivas andaluzas y número de deportistas, entrenadores o técnicos y jueces o árbitros incluidos en la Relación de Deporte de Rendimiento de Andalucía
<b>Modificaciones/Observaciones:</b>

**PRODUCTOS DE DIFUSIÓN EN 2019**

**MODIFICACIONES/OBSERVACIONES**

Denominación de Producto: Participación de la población andaluza en el deporte organizado. Perspectiva de género	
Tipo de Producto: Tablas y Gráficos	
Url: <a href="https://www.juntadeandalucia.es/servicios/estadistica-cartografia/actividad/detalle/175282/175761.html">https://www.juntadeandalucia.es/servicios/estadistica-cartografia/actividad/detalle/175282/175761.html</a>	
Canal o Medio de difusión: Internet	
Periodicidad del Producto de difusión: Anual	
Desagregación Territorial de resultados: Provincial	

Denominación de Producto:	
Tipo de Producto:	
Url:	
Canal o Medio de difusión:	
Periodicidad del Producto de difusión:	
Desagregación Territorial de resultados:	

Denominación de otros productos:	
Modificaciones/Observaciones:	

**USO Y UTILIZACIÓN DE RESULTADOS**

Perfil de Usuarios	Investigadores, comunidad deportiva, administraciones públicas y público en general
Solicitudes de datos	
Accesos en Web	
Impacto en medios	
Referencias técnicas	
Normas y planes	

**COSTE MÁXIMO ESTIMADO EN 2019**

**COSTE ECONÓMICO REAL EN 2019**

Coste: No genera coste externo	No ha generado coste externo
--------------------------------	------------------------------

NIVEL DE EJECUCIÓN DE LA ACTIVIDAD	Total	Parcial	X	Nulo
Motivos del nivel de ejecución en caso de Parcial o Nulo:	Desajustes en la difusión			



Evaluación PECA 2019	Estadística del Registro Andaluz de Entidades Deportivas	03.01.21
-------------------------	--	----------

<b>Tipo actividad:</b> Estadística	<b>Organismo responsable:</b> Consejería de Educación y Deporte	<b>Tema:</b> 3. Uso del tiempo
<b>Etapa de desarrollo:</b> Operación	<b>Objeto:</b> Producción	<b>Subtema:</b> 3.01 Cultura, deporte y ocio
<b>Tipo de recogida:</b> Fuente administrativa	<b>Cumplimiento ejes:</b> Cohesión y Políticas Públicas	

<b>Objetivo:</b> Obtención de indicadores que permitan conocer el grado de asociacionismo en el deporte andaluz
<b>Modificaciones/Observaciones:</b>
<b>Sujeto informante:</b> Consejería de Educación y Deporte
<b>Modificaciones/Observaciones:</b>
<b>Variables y atributos objeto de estudio:</b> Información administrativa sobre entidades deportivas inscritas en el Registro Andaluz de Entidades Deportivas
<b>Modificaciones/Observaciones:</b>

#### TRABAJOS PREVISTOS EN 2019

Fase	Descripción tarea	Periodicidad	Desagregación territorial	Fecha realización	Fecha referencia datos
Estudios previos y diseño					
Recogida y grabación de información	Recogida de la información	Anual	Puntual	Tri1/2019	2018
Tratamiento de datos y control de calidad	Tratamiento de datos	Anual	Puntual, Provincial	Tri1-Tri2/2019	2018
Obtención y difusión de resultados	Difusión de resultados	Anual	Provincial	Jun/2019	2018
Otros					

#### TRABAJOS EJECUTADOS EN 2019

Fase	Descripción tarea	Periodicidad	Desagregación territorial	Fecha realización	Fecha referencia datos
Estudios previos y diseño					
Recogida y grabación de información	Recogida de la información	Anual	Puntual	Tri1/2019	2018
Tratamiento de datos y control de calidad	Tratamiento de datos	Anual	Puntual, Provincial	Tri1-Tri2/2019	2018
Obtención y difusión de resultados	Difusión de resultados	Anual	Provincial	Mar/2020	2018
Otros					

#### RESULTADOS PREVISTOS

<b>Variables y atributos a difundir:</b> Número de entidades deportivas registradas por provincia, tipo de deporte principal, tipo de entidad, año de inscripción
<b>Modificaciones/Observaciones:</b>

**PRODUCTOS DE DIFUSIÓN EN 2019**

**MODIFICACIONES/OBSERVACIONES**

Denominación de Producto: Estadística del Registro Andaluz de Entidades Deportivas	
Tipo de Producto: Tablas y Gráficos	
Url: <a href="https://www.juntadeandalucia.es/servicios/estadistica-cartografia/actividad/detalle/175281/175762.html">https://www.juntadeandalucia.es/servicios/estadistica-cartografia/actividad/detalle/175281/175762.html</a>	
Canal o Medio de difusión: Internet	
Periodicidad del Producto de difusión: Anual	
Desagregación Territorial de resultados: Provincial	

Denominación de Producto:	
Tipo de Producto:	
Url:	
Canal o Medio de difusión:	
Periodicidad del Producto de difusión:	
Desagregación Territorial de resultados:	

Denominación de otros productos:	
Modificaciones/Observaciones:	

**USO Y UTILIZACIÓN DE RESULTADOS**

Perfil de Usuarios	Investigadores, comunidad deportiva, administraciones públicas y público en general
Solicitudes de datos	
Accesos en Web	
Impacto en medios	
Referencias técnicas	
Normas y planes	

**COSTE MÁXIMO ESTIMADO EN 2019**

**COSTE ECONÓMICO REAL EN 2019**

Coste: No genera coste externo	No ha generado coste externo
--------------------------------	------------------------------

NIVEL DE EJECUCIÓN DE LA ACTIVIDAD	Total	Parcial	X	Nulo
Motivos del nivel de ejecución en caso de Parcial o Nulo:	Desajustes en la difusión			

Evaluación PECA 2019	Base de datos de Resoluciones, Acuerdos, Dictámenes e Informes del Comité Andaluz de Disciplina Deportiva	03.01.22
-------------------------	---	----------

<b>Tipo actividad:</b> Estadística	<b>Organismo responsable:</b> Consejería de Educación y Deporte	<b>Tema:</b> 3. Uso del tiempo
<b>Etapa de desarrollo:</b> Operación	<b>Objeto:</b> Producción	<b>Subtema:</b> 3.01 Cultura, deporte y ocio
<b>Tipo de recogida:</b> Fuente administrativa	<b>Cumplimiento ejes:</b> Cohesión y Políticas Públicas	

<b>Objetivo:</b> Obtención de indicadores que permitan conocer la evolución de las acciones llevadas a cabo por el Tribunal Administrativo del Deporte de Andalucía
<b>Modificaciones/Observaciones:</b>
<b>Sujeto informante:</b> Consejería de Educación y Deporte
<b>Modificaciones/Observaciones:</b>
<b>Variables y atributos objeto de estudio:</b> Información estadística sobre Acuerdos, Resoluciones, Dictámenes e Informes del Comité Andaluz de Disciplina Deportiva registrados en el Libro de Procedimientos y Consultas del Comité Andaluz de Disciplina deportiva
<b>Modificaciones/Observaciones:</b>

#### TRABAJOS PREVISTOS EN 2019

Fase	Descripción tarea	Periodicidad	Desagregación territorial	Fecha realización	Fecha referencia datos
Estudios previos y diseño					
Recogida y grabación de información	Recogida de información	Anual	Provincial	Ene/2019	2018
Tratamiento de datos y control de calidad	Tratamiento datos	Anual	Provincial	Ene-Feb/2019	2018
Obtención y difusión de resultados	Difusión de resultados	Anual	Provincial	Mar/2019	2018
Otros					

#### TRABAJOS EJECUTADOS EN 2019

Fase	Descripción tarea	Periodicidad	Desagregación territorial	Fecha realización	Fecha referencia datos
Estudios previos y diseño					
Recogida y grabación de información	Recogida de información	Anual	Provincial	Ene-Dic/2019	2018
Tratamiento de datos y control de calidad	Tratamiento datos	Anual	Provincial	Ene-Dic/2019	2018
Obtención y difusión de resultados	Difusión de resultados	Anual	Provincial	28/Ene/2020	2018
Otros					

#### RESULTADOS PREVISTOS

<b>Variables y atributos a difundir:</b> Número de actuaciones llevadas a cabo por el Comité Andaluz de Disciplina Deportiva de Andalucía según tipo de actuación, federación, provincia y año
<b>Modificaciones/Observaciones:</b>

**PRODUCTOS DE DIFUSIÓN EN 2019**

**MODIFICACIONES/OBSERVACIONES**

Denominación de Producto: Estadística de la base de datos de Resoluciones, Acuerdos, Dictámenes e Informes del Comité Andaluz de Disciplina Deportiva	
Tipo de Producto: Tablas y Gráficos	
Url: <a href="https://www.juntadeandalucia.es/servicios/estadistica-cartografia/actividad/detalle/175280/175763.html">https://www.juntadeandalucia.es/servicios/estadistica-cartografia/actividad/detalle/175280/175763.html</a>	
Canal o Medio de difusión: Internet	
Periodicidad del Producto de difusión: Anual	
Desagregación Territorial de resultados: Provincial	

Denominación de Producto:	
Tipo de Producto:	
Url:	
Canal o Medio de difusión:	
Periodicidad del Producto de difusión:	
Desagregación Territorial de resultados:	

Denominación de otros productos:	
Modificaciones/Observaciones:	

**USO Y UTILIZACIÓN DE RESULTADOS**

Perfil de Usuarios	Investigadores, comunidad deportiva, administraciones públicas y público en general
Solicitudes de datos	
Accesos en Web	
Impacto en medios	
Referencias técnicas	
Normas y planes	

**COSTE MÁXIMO ESTIMADO EN 2019**

**COSTE ECONÓMICO REAL EN 2019**

Coste: No genera coste externo	No ha generado coste externo
--------------------------------	------------------------------

NIVEL DE EJECUCIÓN DE LA ACTIVIDAD	Total	Parcial	X	Nulo
Motivos del nivel de ejecución en caso de Parcial o Nulo:	Desajustes en la difusión			

Evaluación PECA 2019	Estadística sobre la sociedad de la información y la comunicación en los centros docentes en Andalucía	08.01.05
-------------------------	--	----------

<b>Tipo actividad:</b> Estadística	<b>Organismo responsable:</b> Consejería de Educación y Deporte	<b>Tema:</b> 8. I+D+i y sociedad de la información
<b>Etapa de desarrollo:</b> Operación	<b>Objeto:</b> Producción	<b>Subtema:</b> 8.01 Investigación, desarrollo tecnológico e innovación
<b>Tipo de recogida:</b> Fuente administrativa		<b>Cumplimiento ejes:</b> Cohesión, Innovación y Políticas Públicas

<b>Objetivo:</b> Conocer el grado de implantación de las herramientas, conocimientos y prácticas propias de la Sociedad de la Información en el Sistema Educativo no universitario de Andalucía
<b>Modificaciones/Observaciones:</b>
<b>Sujeto informante:</b> Centros escolares y Consejería de Educación y Deporte
<b>Modificaciones/Observaciones:</b>
<b>Variables y atributos objeto de estudio:</b> Aspectos sobre la sociedad de la información y comunicación de los centros docentes no universitarios de Andalucía
<b>Modificaciones/Observaciones:</b>

#### TRABAJOS PREVISTOS EN 2019

Fase	Descripción tarea	Periodicidad	Desagregación territorial	Fecha realización	Fecha referencia datos
Estudios previos y diseño					
Recogida y grabación de información	Recogida de información	Anual	Provincial	Sep-Dic/2019	Curso 2019/2020
Tratamiento de datos y control de calidad	Tratamiento de datos	Anual	Provincial	2019	Curso 2018/2019
Obtención y difusión de resultados	Difusión de resultados	Anual	Provincial	Dic/2019	Curso 2018/2019
Otros					

#### TRABAJOS EJECUTADOS EN 2019

Fase	Descripción tarea	Periodicidad	Desagregación territorial	Fecha realización	Fecha referencia datos
Estudios previos y diseño					
Recogida y grabación de información	Recogida de información	Anual	Provincial	Sep-Dic/2019	Curso 2019/2020
Tratamiento de datos y control de calidad	Tratamiento de datos	Anual	Provincial	2019	Curso 2018/2019
Obtención y difusión de resultados	Difusión de resultados	Anual	Provincial	19/Feb/2020	Curso 2018/2019
Otros					

#### RESULTADOS PREVISTOS

<b>Variables y atributos a difundir:</b> Número de ordenadores operativos en el centro, número medio de alumnado por ordenador, número medio de profesores y profesoras por ordenador, número de aulas específicas de informática, porcentaje de centros con página web y porcentaje de centros con red
<b>Modificaciones/Observaciones:</b>

**PRODUCTOS DE DIFUSIÓN EN 2019**

**MODIFICACIONES/OBSERVACIONES**

Denominación de Producto: Sociedad de la información y la comunicación en los centros docentes	
Tipo de Producto: Tablas	
Url: <a href="https://www.juntadeandalucia.es/organismos/educacionydeporte/servicios/estadistica-cartografia/actividad/detalle/175112/175505.html">https://www.juntadeandalucia.es/organismos/educacionydeporte/servicios/estadistica-cartografia/actividad/detalle/175112/175505.html</a>	
Canal o Medio de difusión: Internet	
Periodicidad del Producto de difusión: Anual	
Desagregación Territorial de resultados: Provincial	

Denominación de Producto:	
Tipo de Producto:	
Url:	
Canal o Medio de difusión:	
Periodicidad del Producto de difusión:	
Desagregación Territorial de resultados:	

Denominación de otros productos:	
Modificaciones/Observaciones:	

**USO Y UTILIZACIÓN DE RESULTADOS**

Perfil de Usuarios	Investigadores, comunidad educativa, administraciones públicas y público en general
Solicitudes de datos	
Accesos en Web	
Impacto en medios	
Referencias técnicas	
Normas y planes	

**COSTE MÁXIMO ESTIMADO EN 2019**

**COSTE ECONÓMICO REAL EN 2019**

Coste: No genera coste externo	No ha generado coste externo
--------------------------------	------------------------------

<b>NIVEL DE EJECUCIÓN DE LA ACTIVIDAD</b>	<b>Total</b>		<b>Parcial</b>	<b>X</b>	<b>Nulo</b>	
Motivos del nivel de ejecución en caso de Parcial o Nulo:	Desajustes en la difusión					

Evaluación PECA 2019	Estadística del gasto público en educación	09.01.11
-------------------------	--	----------

<b>Tipo actividad:</b> Estadística	<b>Organismo responsable:</b> Consejería de Educación y Deporte	<b>Tema:</b> 9. Administración y servicios públicos
<b>Etapa de desarrollo:</b> Operación	<b>Objeto:</b> Producción	<b>Subtema:</b> 9.01 Administración pública
<b>Tipo de recogida:</b> Fuente administrativa y Recopilación o Síntesis		<b>Cumplimiento ejes:</b> Cohesión, Sostenibilidad y Políticas Públicas

<b>Objetivo:</b> Cuantificar el gasto público en educación no universitaria, a fin de relacionar el esfuerzo público en educación con el conjunto de la economía nacional e internacional
<b>Modificaciones/Observaciones:</b>
<b>Sujeto informante:</b> Junta de Andalucía
<b>Modificaciones/Observaciones:</b>
<b>Variables y atributos objeto de estudio:</b> Gasto público de las actividades que pueden considerarse educativas, comprendiendo tanto las actividades de enseñanza no universitaria como otras actividades anexas a estas enseñanzas
<b>Modificaciones/Observaciones:</b>

#### TRABAJOS PREVISTOS EN 2019

Fase	Descripción tarea	Periodicidad	Desagregación territorial	Fecha realización	Fecha referencia datos
Estudios previos y diseño					
Recogida y grabación de información	Recogida de datos del presupuesto liquidado	Anual	Autonómica	Ene-Jun/2019	2018 (liquidado)
Tratamiento de datos y control de calidad	Tratamiento de datos del presupuesto liquidado	Anual	Autonómica	Jul-Dic/2019	2018 (liquidado)
Obtención y difusión de resultados	Difusión de resultados	Anual	Autonómica	Dic/2019	2018
Otros					

#### TRABAJOS EJECUTADOS EN 2019

Fase	Descripción tarea	Periodicidad	Desagregación territorial	Fecha realización	Fecha referencia datos
Estudios previos y diseño					
Recogida y grabación de información	Recogida de datos del presupuesto liquidado	Anual	Autonómica	Ene-Jun/2019	2018 (liquidado)
Tratamiento de datos y control de calidad	Tratamiento de datos del presupuesto liquidado	Anual	Autonómica	Jul/2019-Feb/2020	2018 (liquidado)
Obtención y difusión de resultados	Difusión de resultados	Anual	Autonómica	11/Feb/2020	2018
Otros					

#### RESULTADOS PREVISTOS

<b>Variables y atributos a difundir:</b> Gasto público en actividades de enseñanza, gasto público en actividades anexas, clasificación económica del gasto, y gasto en educación por consejerías
<b>Modificaciones/Observaciones:</b>

**PRODUCTOS DE DIFUSIÓN EN 2019**

**MODIFICACIONES/OBSERVACIONES**

Denominación de Producto: Gasto público en educación	
Tipo de Producto: Tablas	
Url: <a href="https://www.juntadeandalucia.es/servicios/estadistica-cartografia/actividad/detalle/175117/175506.html">https://www.juntadeandalucia.es/servicios/estadistica-cartografia/actividad/detalle/175117/175506.html</a>	
Canal o Medio de difusión: Internet	
Periodicidad del Producto de difusión: Anual	
Desagregación Territorial de resultados: Autonómica	

Denominación de Producto:	
Tipo de Producto:	
Url:	
Canal o Medio de difusión:	
Periodicidad del Producto de difusión:	
Desagregación Territorial de resultados:	

Denominación de otros productos:	
Modificaciones/Observaciones:	

**USO Y UTILIZACIÓN DE RESULTADOS**

Perfil de Usuarios	Investigadores, comunidad educativa, administraciones públicas y público en general
Solicitudes de datos	
Accesos en Web	
Impacto en medios	
Referencias técnicas	
Normas y planes	

**COSTE MÁXIMO ESTIMADO EN 2019**

**COSTE ECONÓMICO REAL EN 2019**

Coste: No genera coste externo	No ha generado coste externo
--------------------------------	------------------------------

NIVEL DE EJECUCIÓN DE LA ACTIVIDAD	Total	Parcial	X	Nulo
Motivos del nivel de ejecución en caso de Parcial o Nulo:	Desajustes en la difusión			



Evaluación PECA 2019	Plataforma Geográfica de Soporte a la Escolarización en Andalucía Educa SIG	02.01.14
-------------------------	---	----------

<b>Tipo actividad:</b> Estadística y Cartográfica	<b>Organismo responsable:</b> Consejería de Educación y Deporte	<b>Tema:</b> 2. Condiciones de vida y bienestar social
<b>Etapa de desarrollo:</b> Proyecto	<b>Objeto:</b> Difusión	<b>Subtema:</b> 2.01 Educación y formación
<b>Tipo de recogida:</b> Fuente administrativa	<b>Cumplimiento ejes:</b> Cohesión y Políticas Públicas	

<b>Objetivo:</b> Mantenimiento de la herramienta de soporte al proceso de planificación de las zonas escolares. Mantenimiento del portal para la ciudadanía donde realizan consultas de servicios escolares disponibles a partir de la localización geográfica
<b>Modificaciones/Observaciones:</b>
<b>Sujeto informante:</b> Consejería de Educación y Deporte
<b>Modificaciones/Observaciones:</b>
<b>Variables y atributos objeto de estudio:</b> Centros educativos y zonas escolares de los municipios andaluces
<b>Modificaciones/Observaciones:</b>

#### TRABAJOS PREVISTOS EN 2019

Fase	Descripción tarea	Periodicidad	Desagregación territorial	Fecha realización	Fecha referencia datos
Estudios previos y diseño					
Recogida y grabación de información	Recogida de información	Anual	Puntual	2019	Curso 2019/2020
Tratamiento de datos y control de calidad	Tratamiento de datos	Anual	Puntual	2019	Curso 2019/2020
Obtención y difusión de resultados	Difusión de resultados	Anual	Puntual	Feb/2019	Curso 2019/2020
Otros					

#### TRABAJOS EJECUTADOS EN 2019

Fase	Descripción tarea	Periodicidad	Desagregación territorial	Fecha realización	Fecha referencia datos
Estudios previos y diseño					
Recogida y grabación de información	Recogida de información	Anual	Puntual	2019	Curso 2019/2020
Tratamiento de datos y control de calidad	Tratamiento de datos	Anual	Puntual	2019	Curso 2019/2020
Obtención y difusión de resultados	Difusión de resultados	Anual	Puntual	Feb/2019	Curso 2019/2020
Otros					

#### RESULTADOS PREVISTOS

<b>Variables y atributos a difundir:</b> Centros docentes
<b>Modificaciones/Observaciones:</b>

**PRODUCTOS DE DIFUSIÓN EN 2019**

**MODIFICACIONES/OBSERVACIONES**

Denominación de Producto: Visor EducaSIG	
Tipo de Producto: Directorios y Mapas	
Url: <a href="https://www.juntadeandalucia.es/organismos/educacionydeporte/servicios/estadistica-cartografia/actividad/detalle/175119/175504.html">https://www.juntadeandalucia.es/organismos/educacionydeporte/servicios/estadistica-cartografia/actividad/detalle/175119/175504.html</a>	
Canal o Medio de difusión: Internet	
Periodicidad del Producto de difusión: Anual	
Desagregación Territorial de resultados: Puntual	

Denominación de Producto:	
Tipo de Producto:	
Url:	
Canal o Medio de difusión:	
Periodicidad del Producto de difusión:	
Desagregación Territorial de resultados:	

Denominación de otros productos:	
Modificaciones/Observaciones:	

**USO Y UTILIZACIÓN DE RESULTADOS**

Perfil de Usuarios	Ciudadanía en general
Solicitudes de datos	
Accesos en Web	
Impacto en medios	
Referencias técnicas	
Normas y planes	

**COSTE MÁXIMO ESTIMADO EN 2019**

**COSTE ECONÓMICO REAL EN 2019**

Coste: No genera coste externo	No ha generado coste externo
--------------------------------	------------------------------

NIVEL DE EJECUCIÓN DE LA ACTIVIDAD	Total	X	Parcial		Nulo	
Motivos del nivel de ejecución en caso de Parcial o Nulo:						

Evaluación PECA 2019	Estadísticas asistenciales del Centro Andaluz de Medicina del Deporte	03.01.30
-------------------------	---	----------

<b>Tipo actividad:</b> Estadística	<b>Organismo responsable:</b> Consejería de Educación y Deporte	<b>Tema:</b> 3. Uso del tiempo
<b>Etapa de desarrollo:</b> Proyecto	<b>Objeto:</b> Producción	<b>Subtema:</b> 3.01 Cultura, deporte y ocio
<b>Tipo de recogida:</b> Fuente administrativa	<b>Cumplimiento ejes:</b> Cohesión, Género y Políticas Públicas	

<b>Objetivo:</b> Suministrar información sobre la actividad asistencial prestada a los deportistas andaluces por el Centro Andaluz de Medicina del Deporte a través de sus distintos servicios médico-sanitarios, obteniendo información estadística referente a la población que utiliza tales servicios
<b>Modificaciones/Observaciones:</b>
<b>Sujeto informante:</b> Centro Andaluz de Medicina del Deporte (Consejería de Educación y Deporte)
<b>Modificaciones/Observaciones:</b>
<b>Variables y atributos objeto de estudio:</b> Información estadística sobre la actividad asistencial que realiza el Centro Andaluz de Medicina del Deporte, en todas sus sedes, a los deportistas andaluces a través de sus distintos servicios asistenciales
<b>Modificaciones/Observaciones:</b>

#### TRABAJOS PREVISTOS EN 2019

Fase	Descripción tarea	Periodicidad	Desagregación territorial	Fecha realización	Fecha referencia datos
Estudios previos y diseño					
Recogida y grabación de información	Recogida de información	Anual	Provincial	Ene-Feb/2019	2018
Tratamiento de datos y control de calidad	Tratamiento de datos	Anual	Provincial	Feb-Mar/2019	2018
Obtención y difusión de resultados	Difusión de resultados	Anual	Provincial	Abr/2019	2018
Otros					

#### TRABAJOS EJECUTADOS EN 2019

Fase	Descripción tarea	Periodicidad	Desagregación territorial	Fecha realización	Fecha referencia datos
Estudios previos y diseño					
Recogida y grabación de información	Recogida de información	Anual	Provincial	Oct-Dic/2019	2018
Tratamiento de datos y control de calidad	Tratamiento de datos	Anual	Provincial	Oct/2019-Feb/2020	2018
Obtención y difusión de resultados	Difusión de resultados	Anual	Provincial	10/Feb/2020	2018
Otros					

#### RESULTADOS PREVISTOS

<b>Variables y atributos a difundir:</b> Perfil de los deportistas atendidos en el Centro Andaluz de Medicina del Deporte según sexo, edad, programa asistencial, federación y provincia. Número y caracterización de las visitas de deportistas en las diferentes sedes del Centro.
<b>Modificaciones/Observaciones:</b>

**PRODUCTOS DE DIFUSIÓN EN 2019**

**MODIFICACIONES/OBSERVACIONES**

Denominación de Producto: Estadísticas asistenciales del Centro Andaluz de Medicina del Deporte	
Tipo de Producto: Tablas y Gráficos	
Url: <a href="https://www.juntadeandalucia.es/servicios/estadistica-cartografia/actividad/detalle/175293/175473.html">https://www.juntadeandalucia.es/servicios/estadistica-cartografia/actividad/detalle/175293/175473.html</a>	
Canal o Medio de difusión: Internet	
Periodicidad del Producto de difusión: Anual	
Desagregación Territorial de resultados: Provincial	

Denominación de Producto:	
Tipo de Producto:	
Url:	
Canal o Medio de difusión:	
Periodicidad del Producto de difusión:	
Desagregación Territorial de resultados:	

Denominación de otros productos:	
Modificaciones/Observaciones:	

**USO Y UTILIZACIÓN DE RESULTADOS**

Perfil de Usuarios	Investigadores, comunidad deportiva, administraciones públicas y público en general
Solicitudes de datos	
Accesos en Web	
Impacto en medios	
Referencias técnicas	
Normas y planes	

**COSTE MÁXIMO ESTIMADO EN 2019**

**COSTE ECONÓMICO REAL EN 2019**

Coste: No genera coste externo	No ha generado coste externo
--------------------------------	------------------------------

NIVEL DE EJECUCIÓN DE LA ACTIVIDAD	Total	X	Parcial		Nulo	
Motivos del nivel de ejecución en caso de Parcial o Nulo:						

## CONSEJERÍA DE AGRICULTURA, GANADERÍA, PESCA Y DESARROLLO SOSTENIBLE

Estadística de actividades de educación ambiental en el sistema educativo de Andalucía.....	200
Estadística de proyectos de voluntariado ambiental en Andalucía.....	202
Estadística de empleo pesquero andaluz.....	204
Directorio de Empresas y Entidades relacionadas con el Medio Ambiente en Andalucía (DEMA).....	206
Cuentas regionales del sector agrario en Andalucía.....	208
Estadística de superficies y producciones de los cultivos agrícolas en Andalucía.....	210
Estadística sobre el parque de maquinaria agrícola de Andalucía.....	212
Estadística de existencias de ganado bovino, ovino, caprino y porcino en Andalucía.....	214
Encuesta de sacrificio de ganado en mataderos de Andalucía.....	216
Estadística de salas de incubaciones en Andalucía.....	218
Estadística de producción lechera en Andalucía.....	220
Estadística de precios de la tierra en Andalucía.....	222
Estadística del movimiento comercial pecuario en Andalucía.....	224
Estadística de precios diarios de productos hortofrutícolas en Andalucía.....	226
Estadística de precios semanales de productos vegetales y animales en Andalucía.....	228
Estadística de superficies y producciones de agricultura y ganadería ecológica en Andalucía.....	230
Información agraria y pesquera de Andalucía.....	232
Estadística de la producción de lana, huevos, miel y cera en Andalucía.....	234
Cultivos bajo plástico en Andalucía.....	236
Sistema de Información Geográfica de Parcelas Agrícolas (SIGPAC).....	238
Estadística de caza y actividades cinegéticas en Andalucía.....	240
Registro de terrenos cinegéticos en Andalucía.....	242
Anuario de estadísticas agrarias y pesqueras de Andalucía.....	244
Manual de estadísticas agrarias y pesqueras de Andalucía.....	246
Cartografía de formaciones adhesionadas de Andalucía.....	248
Valor añadido y pesca en Andalucía.....	250
Estadística de producción pesquera andaluza.....	252
Índice de precios percibidos en lonja en Andalucía.....	254
Análisis de la actividad extractiva de la flota andaluza por modalidades de pesca.....	256
Análisis de precios de productos pesqueros en establecimientos minoristas en Andalucía.....	258
Estadística de pesca continental deportiva en Andalucía.....	260
Sistema de Información Geográfica pesquero y acuícola.....	262

Sistema de indicadores económicos para el seguimiento óptimo de las políticas regionales en materia pesquera y acuícola.....	264
Vías pecuarias de Andalucía.....	266
Medio Ambiente en Andalucía. Informe anual.....	268
Datos básicos. Medio Ambiente. Andalucía.....	270
Ecobarómetro de Andalucía.....	272
Nodo de Medio Ambiente en la IDEAndalucía.....	274
Zonas húmedas de Andalucía.....	276
Estadística básica de las infraestructuras hidráulicas en Andalucía.....	278
Cartografía del sistema hidrológico y los recursos hídricos en Andalucía.....	280
Cartografía del litoral y medio marino andaluz.....	282
Climatología y meteorología en Andalucía.....	284
Estadística de niveles de estrés de la vegetación en Andalucía.....	286
Estadística de la red de viveros de la Consejería de Agricultura, Ganadería, Pesca y Desarrollo Sostenible.....	288
Estadística del estado fitosanitario de los bosques de Andalucía.....	290
Estadística de plagas y enfermedades en la cubierta vegetal andaluza.....	292
Estadística de tratamientos y trabajos selvícolas en Andalucía.....	294
Registro de montes públicos de Andalucía.....	296
Estadística de aprovechamientos forestales en Andalucía.....	298
Estadística de incendios forestales en Andalucía.....	300
Censos de fauna silvestre en Andalucía.....	302
Catálogo Andaluz de Especies Amenazadas.....	304
Estadística de recuperación de ejemplares de especies de fauna amenazadas en Andalucía.....	306
Inventario de instalaciones para el uso público en espacios naturales de Andalucía.....	308
Estadística de visitas a equipamientos de uso público en espacios naturales protegidos de Andalucía.....	310
Espacios Naturales Protegidos en Andalucía.....	312
Cartografía relativa a la biodiversidad en Andalucía.....	314
Estadística de inmisión en las aguas litorales de Andalucía.....	316
Estadística de emisión de carga contaminante a las aguas litorales de Andalucía.....	318
Estadística de prevención ambiental en Andalucía.....	320
Estadística de actuaciones efectuadas por los agentes del medio ambiente en Andalucía.....	322
Estadística de espesor de la capa de ozono en Andalucía.....	324
Estadística de niveles de emisión a la atmósfera de contaminantes en Andalucía.....	326
Estadística de niveles de inmisión de contaminantes a la atmósfera en Andalucía.....	328
Estimación de pérdidas de suelo por erosión en Andalucía.....	330
Estadística de niveles de erosividad de la lluvia en Andalucía.....	332
Cartografía relativa a la geodiversidad en Andalucía.....	334
Sistema de Información del Patrimonio Natural de Andalucía (SIPNA).....	336

Integración de la información de sensores espaciales como soporte a la gestión ambiental y a las emergencias.....	338
Imágenes satélite para el seguimiento del estado de los recursos naturales en Andalucía.....	340
Estadística de actividades de formación ambiental organizadas por la Consejería de Agricultura, Ganadería, Pesca y Desarrollo Sostenible y dirigidas a los distintos sectores económicos en Andalucía.....	342
Estadística sobre actividad económica y medio ambiente en Andalucía.....	344
Panel de avances de superficies y rendimientos de los cultivos agrícolas en Andalucía.....	346
Estadística de precios percibidos y pagados por los agricultores y agricultoras en Andalucía.....	348
Observatorio de precios y mercados agrarios en Andalucía.....	350
Nodo agrícola y pesquero en la IDEAndalucía.....	352
Catálogo de información geográfica de la Consejería de Agricultura, Ganadería, Pesca y Desarrollo Sostenible.....	354
Encuesta de cánones de arrendamientos rústicos en Andalucía.....	356
Estadística de producción integrada.....	358
Balance del sector agrario y pesquero en Andalucía.....	360
Estadística sobre las personas solicitantes de ayudas PAC y ayudas directas en Andalucía.....	362
Estadística de superficies municipales de cultivos agrícolas en Andalucía.....	364
Censo de dehesas de Andalucía.....	366
Estadística del comercio exterior agroalimentario.....	368
Indicadores ambientales de Andalucía.....	370
Red de Alerta e Información Fitosanitaria (RAIF).....	372
Estadística de repoblaciones forestales de Andalucía.....	374
Estadística de conducciones de emisión a las aguas litorales de Andalucía.....	376
Estadística de gestión de residuos peligrosos de Andalucía.....	378
Estadística de gestión de residuos municipales de Andalucía.....	380
Cartografía del Paisaje. Consejería de Agricultura, Ganadería, Pesca y Desarrollo Sostenible.....	382
Estadística de niveles de protección del suelo por la vegetación en Andalucía.....	384

Evaluación PECA 2019	Estadística de actividades de educación ambiental en el sistema educativo de Andalucía	02.01.04
-------------------------	--	----------

<b>Tipo actividad:</b> Estadística	<b>Organismo responsable:</b> Consejería de Agricultura, Ganadería, Pesca y Desarrollo Sostenible	<b>Tema:</b> 2. Condiciones de vida y bienestar social
<b>Etapa de desarrollo:</b> Operación	<b>Objeto:</b> Producción	<b>Subtema:</b> 2.01 Educación y formación
<b>Tipo de recogida:</b> Fuente administrativa		<b>Cumplimiento ejes:</b> Cohesión, Género y Políticas Públicas

<b>Objetivo:</b> Obtener información sobre el nivel de participación y la tipología de centros, profesorado y alumnado en las campañas de educación ambiental
<b>Modificaciones/Observaciones:</b>
<b>Sujeto informante:</b> Consejería de Agricultura, Ganadería, Pesca y Desarrollo Sostenible
<b>Modificaciones/Observaciones:</b>
<b>Variables y atributos objeto de estudio:</b> Integrantes de la comunidad educativa no universitaria de Andalucía que participan en el Programa de Educación Ambiental (ALDEA) puesto en marcha por la Junta de Andalucía
<b>Modificaciones/Observaciones:</b>

#### TRABAJOS PREVISTOS EN 2019

Fase	Descripción tarea	Periodicidad	Desagregación territorial	Fecha realización	Fecha referencia datos
Estudios previos y diseño					
Recogida y grabación de información	Recogida de información	Anual	Puntual	Sem1/2019	2018-2019
Tratamiento de datos y control de calidad	Tratamiento de datos	Anual	Puntual	Sem1/2019	2017-2018
Obtención y difusión de resultados	Difusión de resultados	Anual	Provincial	Dic/2019	2017-2018
Otros					

#### TRABAJOS EJECUTADOS EN 2019

Fase	Descripción tarea	Periodicidad	Desagregación territorial	Fecha realización	Fecha referencia datos
Estudios previos y diseño					
Recogida y grabación de información	Recogida de información	Anual	Puntual	Sem1/2019	2018-2019
Tratamiento de datos y control de calidad	Tratamiento de datos	Anual	Puntual	Sem1/2019	2017-2018
Obtención y difusión de resultados	Difusión de resultados	Anual	Provincial	Dic/2019	2017-2018
Otros					

#### RESULTADOS PREVISTOS

<b>Variables y atributos a difundir:</b> Número de centros participantes, profesorado y alumnado participantes desagregados por género y proyectos realizados
<b>Modificaciones/Observaciones:</b> Número de centros participantes, profesorado y alumnado participantes



**PRODUCTOS DE DIFUSIÓN EN 2019**

**MODIFICACIONES/OBSERVACIONES**

Denominación de Producto: Visor de Estadísticas Medioambientales (VEM)	Apdo. 19.01
Tipo de Producto: Tablas, Gráficos y Mapas	
Url: <a href="http://www.juntadeandalucia.es/medioambiente/vem/?c=Menu/tema/533">http://www.juntadeandalucia.es/medioambiente/vem/?c=Menu/tema/533</a>	
Canal o Medio de difusión: Internet	
Periodicidad del Producto de difusión: Anual	
Desagregación Territorial de resultados: Provincial	

Denominación de Producto: Medio Ambiente en Andalucía. Informe Anual	Apdo. 1.15
Tipo de Producto: Tablas, Gráficos, Mapas, Informes, Fotos y Otros	
Url: <a href="http://www.juntadeandalucia.es/medioambiente/site/ima/menuitem.5893969315ab596f7bbe6c6f5510e1ca/?vgnextoid=3dd127797b5de610VgnVCM100000341de50aRCRD&amp;vgnnextchannel=6a5c27797b5de610VgnVCM100000341de50aRCRD">http://www.juntadeandalucia.es/medioambiente/site/ima/menuitem.5893969315ab596f7bbe6c6f5510e1ca/?vgnextoid=3dd127797b5de610VgnVCM100000341de50aRCRD&amp;vgnnextchannel=6a5c27797b5de610VgnVCM100000341de50aRCRD</a>	
Canal o Medio de difusión: Internet y Publicación impresa	
Periodicidad del Producto de difusión: Anual	
Desagregación Territorial de resultados: Provincial	

Denominación de otros productos:
Modificaciones/Observaciones:

**USO Y UTILIZACIÓN DE RESULTADOS**

Perfil de Usuarios	
Solicitudes de datos	
Accesos en Web	
Impacto en medios	
Referencias técnicas	
Normas y planes	

**COSTE MÁXIMO ESTIMADO EN 2019**

**COSTE ECONÓMICO REAL EN 2019**

Coste: No genera coste externo	No ha generado coste externo
--------------------------------	------------------------------

<b>NIVEL DE EJECUCIÓN DE LA ACTIVIDAD</b>	<b>Total</b>	<b>X</b>	<b>Parcial</b>		<b>Nulo</b>	
Motivos del nivel de ejecución en caso de Parcial o Nulo:						

Evaluación PECA 2019	Estadística de proyectos de voluntariado ambiental en Andalucía	03.02.03
----------------------	---	----------

<b>Tipo actividad:</b> Estadística	<b>Organismo responsable:</b> Consejería de Agricultura, Ganadería, Pesca y Desarrollo Sostenible	<b>Tema:</b> 3. Uso del tiempo
<b>Etapas de desarrollo:</b> Operación	<b>Objeto:</b> Producción	<b>Subtema:</b> 3.02 Participación ciudadana
<b>Tipo de recogida:</b> Fuente administrativa		<b>Cumplimiento ejes:</b> Cohesión y Políticas Públicas

<b>Objetivo:</b> Ofrecer información sobre los proyectos de voluntariado ambiental desarrollados en Andalucía y sus participantes
<b>Modificaciones/Observaciones:</b>
<b>Sujeto informante:</b> Consejería de Agricultura, Ganadería, Pesca y Desarrollo Sostenible
<b>Modificaciones/Observaciones:</b>
<b>Variables y atributos objeto de estudio:</b> Actividades de voluntariado ambiental organizadas por la Consejería de Agricultura, Ganadería, Pesca y Desarrollo Sostenible
<b>Modificaciones/Observaciones:</b>

#### TRABAJOS PREVISTOS EN 2019

Fase	Descripción tarea	Periodicidad	Desagregación territorial	Fecha realización	Fecha referencia datos
Estudios previos y diseño					
Recogida y grabación de información	Recogida de información	Anual	Puntual	Sem1/2019	2018
Tratamiento de datos y control de calidad	Tratamiento de datos	Anual	Provincial	Sem1/2019	2018
Obtención y difusión de resultados	Difusión de resultados	Anual	Provincial	Dic/2019	2018
Otros					

#### TRABAJOS EJECUTADOS EN 2019

Fase	Descripción tarea	Periodicidad	Desagregación territorial	Fecha realización	Fecha referencia datos
Estudios previos y diseño					
Recogida y grabación de información	Recogida de información	Anual	Puntual	Sem1/2019	2018
Tratamiento de datos y control de calidad	Tratamiento de datos	Anual	Provincial	Sem1/2019	2018
Obtención y difusión de resultados	Difusión de resultados	Anual	Provincial	Dic/2019	2018
Otros					

#### RESULTADOS PREVISTOS

<b>Variables y atributos a difundir:</b> Número de participantes, número de proyectos realizados y número de seminarios ofertados en proyectos de voluntariado ambiental
<b>Modificaciones/Observaciones:</b> Número de participantes, horas de voluntariado

**PRODUCTOS DE DIFUSIÓN EN 2019**

**MODIFICACIONES/OBSERVACIONES**

Denominación de Producto: Visor de Estadísticas Medioambientales (VEM)	Apdo. 19.03
Tipo de Producto: Tablas, Gráficos y Mapas	
Url: <a href="http://www.juntadeandalucia.es/medioambiente/vem/?c=Menu/tema/532">http://www.juntadeandalucia.es/medioambiente/vem/?c=Menu/tema/532</a>	
Canal o Medio de difusión: Internet	
Periodicidad del Producto de difusión: Anual	
Desagregación Territorial de resultados: Provincial	

Denominación de Producto: Medio Ambiente en Andalucía. Informe Anual	Apdo. 1.15
Tipo de Producto: Tablas, Gráficos, Mapas, Informes, Fotos y Otros	
Url: <a href="http://www.juntadeandalucia.es/medioambiente/site/ima/menuitem.5893969315ab596f7bbe6c6f5510e1ca/?vgnextoid=3dd127797b5de610VgnVCM100000341de50aRCRD&amp;vgnnextchannel=6a5c27797b5de610VgnVCM100000341de50aRCRD">http://www.juntadeandalucia.es/medioambiente/site/ima/menuitem.5893969315ab596f7bbe6c6f5510e1ca/?vgnextoid=3dd127797b5de610VgnVCM100000341de50aRCRD&amp;vgnnextchannel=6a5c27797b5de610VgnVCM100000341de50aRCRD</a>	
Canal o Medio de difusión: Internet y Publicación impresa	
Periodicidad del Producto de difusión: Anual	
Desagregación Territorial de resultados: Provincial	

Denominación de otros productos:
Modificaciones/Observaciones:

**USO Y UTILIZACIÓN DE RESULTADOS**

Perfil de Usuarios	
Solicitudes de datos	
Accesos en Web	
Impacto en medios	
Referencias técnicas	
Normas y planes	

**COSTE MÁXIMO ESTIMADO EN 2019**

**COSTE ECONÓMICO REAL EN 2019**

Coste: No genera coste externo	No ha generado coste externo
--------------------------------	------------------------------

NIVEL DE EJECUCIÓN DE LA ACTIVIDAD	Total	X	Parcial		Nulo
Motivos del nivel de ejecución en caso de Parcial o Nulo:					

Evaluación PECA 2019	Estadística de empleo pesquero andaluz	04.01.08
-------------------------	--	----------

<b>Tipo actividad:</b> Estadística	<b>Organismo responsable:</b> Consejería de Agricultura, Ganadería, Pesca y Desarrollo Sostenible	<b>Tema:</b> 4. Mercado de trabajo
<b>Etapa de desarrollo:</b> Operación	<b>Objeto:</b> Producción	<b>Subtema:</b> 4.01 Mercado y condiciones laborales
<b>Tipo de recogida:</b> Fuente administrativa		<b>Cumplimiento ejes:</b> Cohesión, Género y Políticas Públicas

<b>Objetivo:</b> Analizar a nivel local las características del Empleo Pesquero de la población andaluza, así como sentar las bases para un estudio evolutivo
<b>Modificaciones/Observaciones:</b>
<b>Sujeto informante:</b> Consejería de Agricultura, Ganadería, Pesca y Desarrollo Sostenible y otros organismos productores de estadísticas relacionados con el sector
<b>Modificaciones/Observaciones:</b>
<b>Variables y atributos objeto de estudio:</b> Estimación del empleo directo e indirecto que genera el sector pesquero en Andalucía
<b>Modificaciones/Observaciones:</b>

#### TRABAJOS PREVISTOS EN 2019

Fase	Descripción tarea	Periodicidad	Desagregación territorial	Fecha realización	Fecha referencia datos
Estudios previos y diseño					
Recogida y grabación de información	Recogido y grabación de información	Anual	Municipal	2019	2018
Tratamiento de datos y control de calidad	Tratamiento de datos y control de calidad	Anual	Municipal	2019	2018
Obtención y difusión de resultados	Obtención y difusión de resultados	Anual	Provincial, Autonómica	30/Dic/2019	2018
Otros					

#### TRABAJOS EJECUTADOS EN 2019

Fase	Descripción tarea	Periodicidad	Desagregación territorial	Fecha realización	Fecha referencia datos
Estudios previos y diseño					
Recogida y grabación de información	Recogido y grabación de información	Anual	Municipal	2019	2018
Tratamiento de datos y control de calidad	Tratamiento de datos y control de calidad	Anual	Municipal	2019	2018
Obtención y difusión de resultados	Obtención y difusión de resultados	Anual	Provincial, Autonómica	30/Dic/2019	2018
Otros					

#### RESULTADOS PREVISTOS

<b>Variables y atributos a difundir:</b> Personas empleadas en los buques, empresas de explotaciones acuícolas (empleo directo), mariscadores/as a pie, así como personas empleadas en la industria de transformación de pescados, gestión y administración, suministros, reparación y mantenimiento y servicios
<b>Modificaciones/Observaciones:</b>

**PRODUCTOS DE DIFUSIÓN EN 2019**

**MODIFICACIONES/OBSERVACIONES**

Denominación de Producto: Empleo Pesquero en Andalucía	
Tipo de Producto: Tablas	
Url: <a href="https://juntadeandalucia.es/organismos/agriculturaganaderiapescaydesarrollosostenible/servicios/estadistica-cartografia/estadisticas-pesqueras/paginas/empleo-pesquero.html">https://juntadeandalucia.es/organismos/agriculturaganaderiapescaydesarrollosostenible/servicios/estadistica-cartografia/estadisticas-pesqueras/paginas/empleo-pesquero.html</a>	
Canal o Medio de difusión: Internet	
Periodicidad del Producto de difusión: Anual	
Desagregación Territorial de resultados: Provincial	

Denominación de Producto: Análisis del Empleo Pesquero en Andalucía	
Tipo de Producto: Tablas	
Url: <a href="https://juntadeandalucia.es/organismos/agriculturaganaderiapescaydesarrollosostenible/servicios/estadistica-cartografia/estadisticas-pesqueras/paginas/empleo-pesquero.html">https://juntadeandalucia.es/organismos/agriculturaganaderiapescaydesarrollosostenible/servicios/estadistica-cartografia/estadisticas-pesqueras/paginas/empleo-pesquero.html</a>	
Canal o Medio de difusión: Internet	
Periodicidad del Producto de difusión: Anual	
Desagregación Territorial de resultados: Autonómica	

Denominación de otros productos: Empleo femenino en el sector pesquero andaluz
Modificaciones/Observaciones:

**USO Y UTILIZACIÓN DE RESULTADOS**

Perfil de Usuarios	
Solicitudes de datos	
Accesos en Web	
Impacto en medios	
Referencias técnicas	
Normas y planes	

**COSTE MÁXIMO ESTIMADO EN 2019**

**COSTE ECONÓMICO REAL EN 2019**

Coste: No genera coste externo	No ha generado coste externo
--------------------------------	------------------------------

NIVEL DE EJECUCIÓN DE LA ACTIVIDAD	Total	X	Parcial		Nulo	
Motivos del nivel de ejecución en caso de Parcial o Nulo:						

Evaluación PECA 2019	Directorio de Empresas y Entidades relacionadas con el Medio Ambiente en Andalucía (DEMA)	05.03.15
-------------------------	---	----------

<b>Tipo actividad:</b> Estadística	<b>Organismo responsable:</b> Consejería de Agricultura, Ganadería, Pesca y Desarrollo Sostenible	<b>Tema:</b> 5. Actividad económica y tejido empresarial
<b>Etapas de desarrollo:</b> Operación	<b>Objeto:</b> Producción	<b>Subtema:</b> 5.03 Actividad y demografía empresarial
<b>Tipo de recogida:</b> Observación directa y Fuente administrativa		<b>Cumplimiento ejes:</b> Cohesión y Políticas Públicas

<b>Objetivo:</b> Ofrecer información que identifique a los/las agentes, empresas y entidades públicas y privadas que desarrollan actividades ambientales en Andalucía, a fin de promover un mejor conocimiento de las características estructurales del sector, que sirva de marco para operaciones muestrales y ayude a la toma de decisiones en la gestión de políticas medioambientales
<b>Modificaciones/Observaciones:</b>
<b>Sujeto informante:</b> Establecimientos de empresas y entidades relacionadas con el medio ambiente, asociaciones profesionales y empresariales, y organismos públicos vinculados al desarrollo de actividades ambientales en Andalucía
<b>Modificaciones/Observaciones:</b>
<b>Variables y atributos objeto de estudio:</b> Industria ambiental o ecoindustria
<b>Modificaciones/Observaciones:</b>

#### TRABAJOS PREVISTOS EN 2019

Fase	Descripción tarea	Periodicidad	Desagregación territorial	Fecha realización	Fecha referencia datos
Estudios previos y diseño					
Recogida y grabación de información	Recogida de información	Continua	Puntual	2019	2019
Tratamiento de datos y control de calidad	Tratamiento y cruce de registros de todas las fuentes administrativas que nutren el DEMA, y con los resultados de los trabajos de campo de la actividad Estadística sobre actividad económica y medio ambiente en Andalucía de 2016	Continua	Puntual	Sem1/2019	2018
Obtención y difusión de resultados	Difusión de resultados	Anual	Puntual	Sep/2019	2018
Otros					

#### TRABAJOS EJECUTADOS EN 2019

Fase	Descripción tarea	Periodicidad	Desagregación territorial	Fecha realización	Fecha referencia datos
Estudios previos y diseño					
Recogida y grabación de información	Recogida de información	Continua	Puntual	2019	2019
Tratamiento de datos y control de calidad	Tratamiento y cruce de registros de todas las fuentes administrativas que nutren el DEMA, y con los resultados de los trabajos de campo de la actividad Estadística sobre actividad económica y medio ambiente en Andalucía de 2016	Continua	Puntual	Sem1/2019	2018
Obtención y difusión de resultados	Difusión de resultados	Anual	Puntual	Sep/2019	2018
Otros					

**RESULTADOS PREVISTOS**

**Variables y atributos a difundir:** Denominación de la empresa o entidad, acrónimo, dirección, código postal, localidad, provincia, teléfono, fax, correo electrónico, página web, actividad y sector. También una explotación estadística del directorio sobre establecimientos por ámbito de actuación, actividad ambiental, provincia, localización según tamaño del municipio, forma jurídica, tamaño del establecimiento, ubicación en parque natural protegido o su zona de influencia

**Modificaciones/Observaciones:** Establecimientos por ámbitos de actuación y actividades ambientales, provincias, localización según tamaño municipio, forma jurídica, tamaño establecimiento. Establecimientos por ubicación

**PRODUCTOS DE DIFUSIÓN EN 2019****MODIFICACIONES/OBSERVACIONES**

<b>Denominación de Producto:</b> Directorio de empresas y entidades relacionadas con el medio ambiente en Andalucía	
<b>Tipo de Producto:</b> Directorios, Tablas y Gráficos	
<b>Url:</b> <a href="http://www.juntadeandalucia.es/medioambiente/site/porta/web/menuitem.7e1cf46ddf59bb227a9ebe205510e1ca/?vgnextoid=16f5bfd57fc9510VgnVCM1000001325e50aRCRD&amp;vgnnextchannel=43335d34e7a85310VgnVCM2000000624e50aRCRD">http://www.juntadeandalucia.es/medioambiente/site/porta/web/menuitem.7e1cf46ddf59bb227a9ebe205510e1ca/?vgnextoid=16f5bfd57fc9510VgnVCM1000001325e50aRCRD&amp;vgnnextchannel=43335d34e7a85310VgnVCM2000000624e50aRCRD</a>	
<b>Canal o Medio de difusión:</b> Internet	
<b>Periodicidad del Producto de difusión:</b> Anual	
<b>Desagregación Territorial de resultados:</b> Puntual	

<b>Denominación de Producto:</b>	
<b>Tipo de Producto:</b>	
<b>Url:</b>	
<b>Canal o Medio de difusión:</b>	
<b>Periodicidad del Producto de difusión:</b>	
<b>Desagregación Territorial de resultados:</b>	

<b>Denominación de otros productos:</b>	
<b>Modificaciones/Observaciones:</b>	

**USO Y UTILIZACIÓN DE RESULTADOS**

<b>Perfil de Usuarios</b>	
<b>Solicitudes de datos</b>	
<b>Accesos en Web</b>	
<b>Impacto en medios</b>	
<b>Referencias técnicas</b>	
<b>Normas y planes</b>	

**COSTE MÁXIMO ESTIMADO EN 2019****COSTE ECONÓMICO REAL EN 2019**

<b>Coste:</b> No genera coste externo	18.000,00€
---------------------------------------	------------

<b>NIVEL DE EJECUCIÓN DE LA ACTIVIDAD</b>	<b>Total</b>		<b>Parcial</b>	<b>X</b>	<b>Nulo</b>	
Motivos del nivel de ejecución en caso de Parcial o Nulo:	Desajustes en la difusión					

Evaluación PECA 2019	Cuentas regionales del sector agrario en Andalucía	05.04.01
-------------------------	--	----------

<b>Tipo actividad:</b> Estadística	<b>Organismo responsable:</b> Consejería de Agricultura, Ganadería, Pesca y Desarrollo Sostenible	<b>Tema:</b> 5. Actividad económica y tejido empresarial
<b>Etapa de desarrollo:</b> Operación	<b>Objeto:</b> Producción	<b>Subtema:</b> 5.04 Agricultura, ganadería y silvicultura
<b>Tipo de recogida:</b> Recopilación o Síntesis		<b>Cumplimiento ejes:</b> Cohesión y Políticas Públicas

<b>Objetivo:</b> Conocer las principales macromagnitudes del sector agrario andaluz de forma que se pueda cuantificar la aportación de este sector a la economía andaluza, así como proporcionar información necesaria para analizar la evolución del sector agrario y llevar a cabo medidas de actuación
<b>Modificaciones/Observaciones:</b>
<b>Sujeto informante:</b> Consejería de Agricultura, Ganadería, Pesca y Desarrollo Sostenible, y otros organismos y empresas privadas
<b>Modificaciones/Observaciones:</b>
<b>Variables y atributos objeto de estudio:</b> Descripción sistemática de las actividades económicas que se realicen o se lleven a cabo dentro de los límites de la Comunidad Autónoma en relación a las producciones y medios de producción del sector agrario
<b>Modificaciones/Observaciones:</b>

#### TRABAJOS PREVISTOS EN 2019

Fase	Descripción tarea	Periodicidad	Desagregación territorial	Fecha realización	Fecha referencia datos
Estudios previos y diseño					
Recogida y grabación de información	Recogida y grabación de información	Continua	Provincial	2019	2018
Tratamiento de datos y control de calidad	Tratamiento de datos y control de calidad	Continua	Provincial	2019	2018
Obtención y difusión de resultados	Difusión de resultados	Anual	Provincial, Autónoma	Dic/2019	2018
Otros					

#### TRABAJOS EJECUTADOS EN 2019

Fase	Descripción tarea	Periodicidad	Desagregación territorial	Fecha realización	Fecha referencia datos
Estudios previos y diseño					
Recogida y grabación de información	Recogida y grabación de información	Continua	Provincial	2019	2018
Tratamiento de datos y control de calidad	Tratamiento de datos y control de calidad	Continua	Provincial	2019	2018
Obtención y difusión de resultados	Difusión de resultados	Anual	Provincial, Autónoma	Ene/2019	2018 (Est.)
Otros					

#### RESULTADOS PREVISTOS

<b>Variables y atributos a difundir:</b> Producción de la rama agraria, producción vegetal, animal, actividades secundarias, servicios agrarios, consumos intermedios, valor añadido bruto, subvenciones, amortizaciones, impuestos y renta agraria
<b>Modificaciones/Observaciones:</b>



**PRODUCTOS DE DIFUSIÓN EN 2019**

**MODIFICACIONES/OBSERVACIONES**

Denominación de Producto: Macromagnitudes agrarias	
Tipo de Producto: Tablas e Informes	
Url: <a href="https://juntadeandalucia.es/organismos/agriculturaganaderiapescaydesarrollosostenible/servicios/estadistica-cartografia/estadisticas-agricolas/paginas/cuentas-regionales-agrarias.html">https://juntadeandalucia.es/organismos/agriculturaganaderiapescaydesarrollosostenible/servicios/estadistica-cartografia/estadisticas-agricolas/paginas/cuentas-regionales-agrarias.html</a>	
Canal o Medio de difusión: Internet	
Periodicidad del Producto de difusión: Anual	
Desagregación Territorial de resultados: Provincial y Autonómica	

Denominación de Producto:	
Tipo de Producto:	
Url:	
Canal o Medio de difusión:	
Periodicidad del Producto de difusión:	
Desagregación Territorial de resultados:	

Denominación de otros productos:	
Modificaciones/Observaciones:	

**USO Y UTILIZACIÓN DE RESULTADOS**

Perfil de Usuarios	
Solicitudes de datos	
Accesos en Web	
Impacto en medios	
Referencias técnicas	
Normas y planes	

**COSTE MÁXIMO ESTIMADO EN 2019**

**COSTE ECONÓMICO REAL EN 2019**

Coste: No genera coste externo	No ha generado coste externo
--------------------------------	------------------------------

NIVEL DE EJECUCIÓN DE LA ACTIVIDAD	Total	Parcial	X	Nulo
Motivos del nivel de ejecución en caso de Parcial o Nulo:	Desajustes en la difusión			

Evaluación PECA 2019	Estadística de superficies y producciones de los cultivos agrícolas en Andalucía	05.04.03
-------------------------	--	----------

<b>Tipo actividad:</b> Estadística	<b>Organismo responsable:</b> Consejería de Agricultura, Ganadería, Pesca y Desarrollo Sostenible	<b>Tema:</b> 5. Actividad económica y tejido empresarial
<b>Etapa de desarrollo:</b> Operación	<b>Objeto:</b> Producción	<b>Subtema:</b> 5.04 Agricultura, ganadería y silvicultura
<b>Tipo de recogida:</b> Observación directa	<b>Cumplimiento ejes:</b> Cohesión y Políticas Públicas	

<b>Objetivo:</b> Conocer las superficies, producciones y rendimientos de las explotaciones agrícolas
<b>Modificaciones/Observaciones:</b>
<b>Sujeto informante:</b> Titulares de las explotaciones y oficinas comarcales agrarias
<b>Modificaciones/Observaciones:</b>
<b>Variables y atributos objeto de estudio:</b> Características básicas de las tierras de cultivo, principalmente las referidas a la determinación de la superficie, la producción y el rendimiento de dichas tierras, así como la evolución de las mismas con el fin de profundizar más en el conocimiento de la estructura y producción agrícola de la Comunidad Autónoma de Andalucía
<b>Modificaciones/Observaciones:</b>

#### TRABAJOS PREVISTOS EN 2019

Fase	Descripción tarea	Periodicidad	Desagregación territorial	Fecha realización	Fecha referencia datos
Estudios previos y diseño					
Recogida y grabación de información	Recogida y grabación de información	Mensual	Provincial	Ene-Dic/2019	Dic/2018-Nov/2019
Tratamiento de datos y control de calidad	Tratamiento de datos y control de calidad	Mensual	Provincial	Ene-Dic/2019	Dic/2018-Nov/2019
Obtención y difusión de resultados	Difusión de resultados	Mensual	Provincial, Autónoma	Ene/2019, Feb/2019 Mar/2019, Abr/2019 May/2019, Jun/2019 Jul/2019, Ago/2019 Sep/2019, Oct/2019 Nov/2019, Dic/2019	Dic/2018, Ene/2019 Feb/2019, Mar/2019 Abr/2019, May/2019 Jun/2019, Jul/2019 Ago/2019, Sep/2019 Oct/2019, Nov/2019
Otros					

#### TRABAJOS EJECUTADOS EN 2019

Fase	Descripción tarea	Periodicidad	Desagregación territorial	Fecha realización	Fecha referencia datos
Estudios previos y diseño					
Recogida y grabación de información	Recogida y grabación de información	Mensual	Provincial	Ene-Dic/2019	Dic/2018-Nov/2019
Tratamiento de datos y control de calidad	Tratamiento de datos y control de calidad	Mensual	Provincial	Ene-Dic/2019	Dic/2018-Nov/2019
Obtención y difusión de resultados	Difusión de resultados	Mensual	Provincial, Autónoma	Ene/2019, Feb/2019 Mar/2019, Abr/2019 May/2019, Jun/2019 Jul/2019, Ago/2019 Sep/2019, Oct/2019 Nov/2019, Dic/2019	Dic/2018, Ene/2019 Feb/2019, Mar/2019 Abr/2019, May/2019 Jun/2019, Jul/2019 Ago/2019, Sep/2019 Oct/2019, Nov/2019
Otros					

**RESULTADOS PREVISTOS**

VARIABLES Y ATRIBUTOS A DIFUNDIR: Superficies y producciones de cultivos agrícolas
--

MODIFICACIONES/OBSERVACIONES:
-------------------------------

**PRODUCTOS DE DIFUSIÓN EN 2019****MODIFICACIONES/OBSERVACIONES**

Denominación de Producto: Estadística de superficies y producciones de los cultivos agrícolas en Andalucía (Avances de superficies y producciones)	
Tipo de Producto: Tablas, Gráficos e Informes	
Url: <a href="https://juntadeandalucia.es/organismos/agriculturaganaderiapescaydesarrollosostenible/servicios/estadistica-cartografia/estadisticas-agricolas/paginas/avance-superficie-producciones-agricolas.html">https://juntadeandalucia.es/organismos/agriculturaganaderiapescaydesarrollosostenible/servicios/estadistica-cartografia/estadisticas-agricolas/paginas/avance-superficie-producciones-agricolas.html</a>	
Canal o Medio de difusión: Internet	
Periodicidad del Producto de difusión: Mensual	
Desagregación Territorial de resultados: Provincial y Autonómica	

Denominación de Producto:	
Tipo de Producto:	
Url:	
Canal o Medio de difusión:	
Periodicidad del Producto de difusión:	
Desagregación Territorial de resultados:	

Denominación de otros productos:
----------------------------------

MODIFICACIONES/OBSERVACIONES:
-------------------------------

**USO Y UTILIZACIÓN DE RESULTADOS**

Perfil de Usuarios	
Solicitudes de datos	
Accesos en Web	
Impacto en medios	
Referencias técnicas	
Normas y planes	

**COSTE MÁXIMO ESTIMADO EN 2019****COSTE ECONÓMICO REAL EN 2019**

Coste: 40.447,55€
-------------------

40.447,55€
------------

NIVEL DE EJECUCIÓN DE LA ACTIVIDAD	Total	X	Parcial		Nulo	
Motivos del nivel de ejecución en caso de Parcial o Nulo:						

Evaluación PECA 2019	Estadística sobre el parque de maquinaria agrícola de Andalucía	05.04.05
-------------------------	---	----------

<b>Tipo actividad:</b> Estadística	<b>Organismo responsable:</b> Consejería de Agricultura, Ganadería, Pesca y Desarrollo Sostenible	<b>Tema:</b> 5. Actividad económica y tejido empresarial
<b>Etapa de desarrollo:</b> Operación	<b>Objeto:</b> Producción	<b>Subtema:</b> 5.04 Agricultura, ganadería y silvicultura
<b>Tipo de recogida:</b> Fuente administrativa		<b>Cumplimiento ejes:</b> Cohesión y Políticas Públicas

<b>Objetivo:</b> Conocer el parque de maquinaria agrícola para poder evaluar el grado de mecanización que existe en la Comunidad Autónoma de Andalucía
<b>Modificaciones/Observaciones:</b>
<b>Sujeto informante:</b> Oficinas comarcales agrarias y Consejería de Agricultura, Ganadería, Pesca y Desarrollo Sostenible
<b>Modificaciones/Observaciones:</b>
<b>Variables y atributos objeto de estudio:</b> Características del parque de maquinaria que se utiliza en la actividad agraria de Andalucía
<b>Modificaciones/Observaciones:</b>

#### TRABAJOS PREVISTOS EN 2019

Fase	Descripción tarea	Periodicidad	Desagregación territorial	Fecha realización	Fecha referencia datos
Estudios previos y diseño					
Recogida y grabación de información	Recogida y grabación de información	Mensual	Provincial, Autónoma	Ene-Dic/2019	Nov/2018-Oct/2019
Tratamiento de datos y control de calidad	Tratamiento de Datos y Control de Calidad	Mensual	Provincial, Autónoma	Ene-Dic/2019	Nov/2018-Oct/2019
Obtención y difusión de resultados	Difusión de resultados	Mensual	Provincial, Autónoma	Ene/2019, Feb/2019 Mar/2019, Abr/2019 May/2019, Jun/2019 Jul/2019, Ago/2019 Sep/2019, Oct/2019 Nov/2019, Dic/2019	Nov/2018, Dic/2018 Ene/2019, Feb/2019 Mar/2019, Abr/2019 May/2019, Jun/2019 Jul/2019, Ago/2019 Sep/2019, Oct/2019
Otros					

#### TRABAJOS EJECUTADOS EN 2019

Fase	Descripción tarea	Periodicidad	Desagregación territorial	Fecha realización	Fecha referencia datos
Estudios previos y diseño					
Recogida y grabación de información	Recogida y grabación de información	Mensual	Provincial, Autónoma	Ene-Dic/2019	Nov/2018-Oct/2019
Tratamiento de datos y control de calidad	Tratamiento de Datos y Control de Calidad	Mensual	Provincial, Autónoma	Ene-Dic/2019	Nov/2018-Oct/2019
Obtención y difusión de resultados	Difusión de resultados	Mensual	Provincial, Autónoma	Ene/2019, Feb/2019 Mar/2019, Abr/2019 May/2019, Jun/2019 Jul/2019, Ago/2019 Sep/2019, Oct/2019 Nov/2019, Dic/2019	Nov/2018, Dic/2018 Ene/2019, Feb/2019 Mar/2019, Abr/2019 May/2019, Jun/2019 Jul/2019, Ago/2019 Sep/2019, Oct/2019
Otros					

**RESULTADOS PREVISTOS**

<b>Variables y atributos a difundir:</b> Maquinaria agrícola
<b>Modificaciones/Observaciones:</b>

**PRODUCTOS DE DIFUSIÓN EN 2019****MODIFICACIONES/OBSERVACIONES**

<b>Denominación de Producto:</b> Estadística sobre el parque de maquinaria agrícola de Andalucía	
<b>Tipo de Producto:</b> Tablas	
<b>Url:</b> <a href="https://juntadeandalucia.es/organismos/agriculturaganaderiapescaydesarrollosostenible/servicios/estadistica-cartografia/estadisticas-agricolas/paginas/estadisticas-maquinaria-agricola.html">https://juntadeandalucia.es/organismos/agriculturaganaderiapescaydesarrollosostenible/servicios/estadistica-cartografia/estadisticas-agricolas/paginas/estadisticas-maquinaria-agricola.html</a>	
<b>Canal o Medio de difusión:</b> Internet	
<b>Periodicidad del Producto de difusión:</b> Mensual	
<b>Desagregación Territorial de resultados:</b> Provincial y Autonómica	

<b>Denominación de Producto:</b>	
<b>Tipo de Producto:</b>	
<b>Url:</b>	
<b>Canal o Medio de difusión:</b>	
<b>Periodicidad del Producto de difusión:</b>	
<b>Desagregación Territorial de resultados:</b>	

<b>Denominación de otros productos:</b>
<b>Modificaciones/Observaciones:</b>

**USO Y UTILIZACIÓN DE RESULTADOS**

<b>Perfil de Usuarios</b>	
<b>Solicitudes de datos</b>	
<b>Accesos en Web</b>	
<b>Impacto en medios</b>	
<b>Referencias técnicas</b>	
<b>Normas y planes</b>	

**COSTE MÁXIMO ESTIMADO EN 2019****COSTE ECONÓMICO REAL EN 2019**

<b>Coste:</b> No genera coste externo	No ha generado coste externo
---------------------------------------	------------------------------

<b>NIVEL DE EJECUCIÓN DE LA ACTIVIDAD</b>	<b>Total</b>	<b>X</b>	<b>Parcial</b>		<b>Nulo</b>	
Motivos del nivel de ejecución en caso de Parcial o Nulo:						

Evaluación PECA 2019	Estadística de existencias de ganado bovino, ovino, caprino y porcino en Andalucía	05.04.06
-------------------------	--	----------

<b>Tipo actividad:</b> Estadística	<b>Organismo responsable:</b> Consejería de Agricultura, Ganadería, Pesca y Desarrollo Sostenible	<b>Tema:</b> 5. Actividad económica y tejido empresarial
<b>Etapa de desarrollo:</b> Operación	<b>Objeto:</b> Producción	<b>Subtema:</b> 5.04 Agricultura, ganadería y silvicultura
<b>Tipo de recogida:</b> Fuente administrativa		<b>Cumplimiento ejes:</b> Cohesión y Políticas Públicas

<b>Objetivo:</b> Conocer las características básicas de las explotaciones de ganado bovino, entendiéndose por tal el número de cabezas según su destino (sacrificio o reposición para el caso de los machos, y de ordeño/no ordeño o cebo para el caso de las hembras) y su evolución a lo largo del tiempo
<b>Modificaciones/Observaciones:</b>
<b>Sujeto informante:</b> Titulares de las explotaciones
<b>Modificaciones/Observaciones:</b>
<b>Variables y atributos objeto de estudio:</b> Características básicas de las explotaciones ganaderas con existencias de ganado en la Comunidad Autónoma de Andalucía, principalmente las referidas a la determinación del número de cabezas de ganado bovino según dedicación (ordeño, no ordeño y cebo), ovino y caprino según dedicación (ordeño, no ordeño y cebo) y porcino según destino (producción o cebo)
<b>Modificaciones/Observaciones:</b>

#### TRABAJOS PREVISTOS EN 2019

Fase	Descripción tarea	Periodicidad	Desagregación territorial	Fecha realización	Fecha referencia datos
Estudios previos y diseño					
Recogida y grabación de información	Recogida y grabación de información	Continua	Puntual	2019	2019
Tratamiento de datos y control de calidad	Tratamiento de datos de ovino y caprino	Anual	Provincial, Autónoma	2019	Nov/2018
Obtención y difusión de resultados	Difusión de resultados	Anual	Provincial, Autónoma	Nov/2019	2018
Otros					

#### TRABAJOS EJECUTADOS EN 2019

Fase	Descripción tarea	Periodicidad	Desagregación territorial	Fecha realización	Fecha referencia datos
Estudios previos y diseño					
Recogida y grabación de información	Recogida y grabación de información	Continua	Puntual	2019	2019
Tratamiento de datos y control de calidad	Tratamiento de datos de ovino y caprino	Anual	Provincial, Autónoma	2019	Nov/2018
Obtención y difusión de resultados	Difusión de resultados	Anual	Provincial, Autónoma	Nov/2019	2018
Otros					

**RESULTADOS PREVISTOS**

**Variables y atributos a difundir:** Número de cabezas de ganado bovino por clases, edad, sexo, paridad, dedicación y raza. Número de cabezas de ganado ovino y caprino por clases, edad, sexo y tipo. Número de cabezas de ganado porcino por clases, edad, sexo, paridad, dedicación

**Modificaciones/Observaciones:**

**PRODUCTOS DE DIFUSIÓN EN 2019****MODIFICACIONES/OBSERVACIONES**

<b>Denominación de Producto:</b> Censos ganaderos	
<b>Tipo de Producto:</b> Tablas y Gráficos	
<b>Url:</b> <a href="https://juntadeandalucia.es/organismos/agriculturaganaderiapescaydesarrollosostenible/servicios/estadistica-cartografia/estadisticas-ganaderas/paginas/censos-ganaderos.html">https://juntadeandalucia.es/organismos/agriculturaganaderiapescaydesarrollosostenible/servicios/estadistica-cartografia/estadisticas-ganaderas/paginas/censos-ganaderos.html</a>	
<b>Canal o Medio de difusión:</b> Internet	
<b>Periodicidad del Producto de difusión:</b> Anual	
<b>Desagregación Territorial de resultados:</b> Provincial y Autonómica	

<b>Denominación de Producto:</b>	
<b>Tipo de Producto:</b>	
<b>Url:</b>	
<b>Canal o Medio de difusión:</b>	
<b>Periodicidad del Producto de difusión:</b>	
<b>Desagregación Territorial de resultados:</b>	

**Denominación de otros productos:**

**Modificaciones/Observaciones:**

**USO Y UTILIZACIÓN DE RESULTADOS**

<b>Perfil de Usuarios</b>	
<b>Solicitudes de datos</b>	
<b>Accesos en Web</b>	
<b>Impacto en medios</b>	
<b>Referencias técnicas</b>	
<b>Normas y planes</b>	

**COSTE MÁXIMO ESTIMADO EN 2019****COSTE ECONÓMICO REAL EN 2019**

<b>Coste:</b> No genera coste externo	No ha generado coste externo
---------------------------------------	------------------------------

<b>NIVEL DE EJECUCIÓN DE LA ACTIVIDAD</b>	<b>Total</b>	<b>X</b>	<b>Parcial</b>		<b>Nulo</b>	
<b>Motivos del nivel de ejecución en caso de Parcial o Nulo:</b>						

Evaluación PECA 2019	Encuesta de sacrificio de ganado en mataderos de Andalucía	05.04.09
-------------------------	--	----------

<b>Tipo actividad:</b> Estadística	<b>Organismo responsable:</b> Consejería de Agricultura, Ganadería, Pesca y Desarrollo Sostenible	<b>Tema:</b> 5. Actividad económica y tejido empresarial
<b>Etapas de desarrollo:</b> Operación	<b>Objeto:</b> Producción	<b>Subtema:</b> 5.04 Agricultura, ganadería y silvicultura
<b>Tipo de recogida:</b> Observación directa		<b>Cumplimiento ejes:</b> Cohesión y Políticas Públicas

<b>Objetivo:</b> Conocer el número de reses sacrificadas, la producción cárnica y sus derivados para el sector de la industria agroalimentaria de Andalucía
<b>Modificaciones/Observaciones:</b>
<b>Sujeto informante:</b> Mataderos
<b>Modificaciones/Observaciones:</b>
<b>Variables y atributos objeto de estudio:</b> Número de reses de ganado bovino, ovino, caprino, porcino, equino, aves y conejos, así como el aprovechamiento cárnico de los sacrificios realizados en mataderos de Andalucía
<b>Modificaciones/Observaciones:</b>

#### TRABAJOS PREVISTOS EN 2019

Fase	Descripción tarea	Periodicidad	Desagregación territorial	Fecha realización	Fecha referencia datos
Estudios previos y diseño					
Recogida y grabación de información	Recogida y grabación de información	Mensual	Puntual	Ene-Dic/2019	Dic/2018-Nov/2019
Tratamiento de datos y control de calidad	Tratamiento de datos	Mensual	Provincial, Autónoma	Ene-Dic/2019	Dic/2018-Nov/2019
Obtención y difusión de resultados	Difusión de resultados	Anual	Provincial, Autónoma	Nov/2019	2018
Otros					

#### TRABAJOS EJECUTADOS EN 2019

Fase	Descripción tarea	Periodicidad	Desagregación territorial	Fecha realización	Fecha referencia datos
Estudios previos y diseño					
Recogida y grabación de información	Recogida y grabación de información	Mensual	Puntual	Ene-Dic/2019	Dic/2018-Nov/2019
Tratamiento de datos y control de calidad	Tratamiento de datos	Mensual	Provincial, Autónoma	Ene-Dic/2019	Dic/2018-Nov/2019
Obtención y difusión de resultados	Difusión de resultados	Anual	Provincial, Autónoma	Nov/2019	2018
Otros					

#### RESULTADOS PREVISTOS

<b>Variables y atributos a difundir:</b> Número de reses sacrificadas por clases de ganado, peso en canal (medio y total), sexo y edad
<b>Modificaciones/Observaciones:</b>



**PRODUCTOS DE DIFUSIÓN EN 2019**

**MODIFICACIONES/OBSERVACIONES**

Denominación de Producto: Encuestas de sacrificio de ganado en mataderos de Andalucía	Producciones ganaderas
Tipo de Producto: Tablas	
Url: <a href="https://juntadeandalucia.es/organismos/agriculturaganaderiapescaydesarrollosostenible/servicios/estadistica-cartografia/estadisticas-ganaderas/paginas/estadisticas-producciones-ganaderas.html">https://juntadeandalucia.es/organismos/agriculturaganaderiapescaydesarrollosostenible/servicios/estadistica-cartografia/estadisticas-ganaderas/paginas/estadisticas-producciones-ganaderas.html</a>	
Canal o Medio de difusión: Internet	
Periodicidad del Producto de difusión: Anual	
Desagregación Territorial de resultados: Provincial y Autonómica	

Denominación de Producto:	
Tipo de Producto:	
Url:	
Canal o Medio de difusión:	
Periodicidad del Producto de difusión:	
Desagregación Territorial de resultados:	

Denominación de otros productos:	
Modificaciones/Observaciones:	

**USO Y UTILIZACIÓN DE RESULTADOS**

Perfil de Usuarios	
Solicitudes de datos	
Accesos en Web	
Impacto en medios	
Referencias técnicas	
Normas y planes	

**COSTE MÁXIMO ESTIMADO EN 2019**

**COSTE ECONÓMICO REAL EN 2019**

Coste: No genera coste externo	No ha generado coste externo
--------------------------------	------------------------------

<b>NIVEL DE EJECUCIÓN DE LA ACTIVIDAD</b>	<b>Total</b>	<b>X</b>	<b>Parcial</b>		<b>Nulo</b>	
Motivos del nivel de ejecución en caso de Parcial o Nulo:						

Evaluación PECA 2019	Estadística de salas de incubaciones en Andalucía	05.04.10
-------------------------	---	----------

<b>Tipo actividad:</b> Estadística	<b>Organismo responsable:</b> Consejería de Agricultura, Ganadería, Pesca y Desarrollo Sostenible	<b>Tema:</b> 5. Actividad económica y tejido empresarial
<b>Etapa de desarrollo:</b> Operación	<b>Objeto:</b> Producción	<b>Subtema:</b> 5.04 Agricultura, ganadería y silvicultura
<b>Tipo de recogida:</b> Observación directa		<b>Cumplimiento ejes:</b> Políticas Públicas

<b>Objetivo:</b> Conocer las producciones de huevos de aves para la incubación así como el destino de los pollitos nacidos y viables, con el fin de poder efectuar el seguimiento de este tipo de producciones en Andalucía
<b>Modificaciones/Observaciones:</b>
<b>Sujeto informante:</b> Responsables de las salas de incubaciones
<b>Modificaciones/Observaciones:</b>
<b>Variables y atributos objeto de estudio:</b> Huevos entrados en incubación y su destino en las salas de incubaciones de Andalucía
<b>Modificaciones/Observaciones:</b>

#### TRABAJOS PREVISTOS EN 2019

Fase	Descripción tarea	Periodicidad	Desagregación territorial	Fecha realización	Fecha referencia datos
Estudios previos y diseño					
Recogida y grabación de información	Recogida y grabación de información	Mensual	Puntual	Ene-Dic/2019	Nov/2018-Oct/2019
Tratamiento de datos y control de calidad	Tratamiento de datos	Mensual	Autonómica	Ene-Dic/2019	Nov/2018-Oct/2019
Obtención y difusión de resultados	Difusión de resultados	Mensual	Autonómica	Ene/2019, Feb/2019 Mar/2019, Abr/2019 May/2019, Jun/2019 Jul/2019, Ago/2019 Sep/2019, Oct/2019 Nov/2019, Dic/2019	Nov/2018, Dic/2018 Ene/2019, Feb/2019 Mar/2019, Abr/2019 May/2019, Jun/2019 Jul/2019, Ago/2019 Sep/2019, Oct/2019
Otros					

#### TRABAJOS EJECUTADOS EN 2019

Fase	Descripción tarea	Periodicidad	Desagregación territorial	Fecha realización	Fecha referencia datos
Estudios previos y diseño					
Recogida y grabación de información	Recogida y grabación de información	Mensual	Puntual	Ene-Dic/2019	Nov/2018-Oct/2019
Tratamiento de datos y control de calidad	Tratamiento de datos	Mensual	Autonómica	Ene-Dic/2019	Nov/2018-Oct/2019
Obtención y difusión de resultados	Difusión de resultados	Mensual	Autonómica	Ene/2019, Feb/2019 Mar/2019, Abr/2019 May/2019, Jun/2019 Jul/2019, Ago/2019 Sep/2019, Oct/2019 Nov/2019, Dic/2019	Nov/2018, Dic/2018 Ene/2019, Feb/2019 Mar/2019, Abr/2019 May/2019, Jun/2019 Jul/2019, Ago/2019 Sep/2019, Oct/2019
Otros					

**RESULTADOS PREVISTOS**

Variables y atributos a difundir: Huevos entrados en incubación y su destino en las salas de incubaciones
---

Modificaciones/Observaciones:
-------------------------------

**PRODUCTOS DE DIFUSIÓN EN 2019****MODIFICACIONES/OBSERVACIONES**

Denominación de Producto: Estadística de salas de incubaciones en Andalucía	
Tipo de Producto: Tablas	
Url: <a href="https://juntadeandalucia.es/organismos/agriculturaganaderiapescaydesarrollosostenible/servicios/estadistica-cartografia/estadisticas-ganaderas/paginas/estadisticas-salas-incubacion.html">https://juntadeandalucia.es/organismos/agriculturaganaderiapescaydesarrollosostenible/servicios/estadistica-cartografia/estadisticas-ganaderas/paginas/estadisticas-salas-incubacion.html</a>	
Canal o Medio de difusión: Internet	
Periodicidad del Producto de difusión: Mensual	
Desagregación Territorial de resultados: Autonómica	

Denominación de Producto:	
Tipo de Producto:	
Url:	
Canal o Medio de difusión:	
Periodicidad del Producto de difusión:	
Desagregación Territorial de resultados:	

Denominación de otros productos:
----------------------------------

Modificaciones/Observaciones:
-------------------------------

**USO Y UTILIZACIÓN DE RESULTADOS**

Perfil de Usuarios	
Solicitudes de datos	
Accesos en Web	
Impacto en medios	
Referencias técnicas	
Normas y planes	

**COSTE MÁXIMO ESTIMADO EN 2019****COSTE ECONÓMICO REAL EN 2019**

Coste: No genera coste externo	No ha generado coste externo
--------------------------------	------------------------------

<b>NIVEL DE EJECUCIÓN DE LA ACTIVIDAD</b>	<b>Total</b>	<b>X</b>	<b>Parcial</b>		<b>Nulo</b>	
Motivos del nivel de ejecución en caso de Parcial o Nulo:						

Evaluación PECA 2019	Estadística de producción lechera en Andalucía	05.04.11
-------------------------	--	----------

<b>Tipo actividad:</b> Estadística	<b>Organismo responsable:</b> Consejería de Agricultura, Ganadería, Pesca y Desarrollo Sostenible	<b>Tema:</b> 5. Actividad económica y tejido empresarial
<b>Etapa de desarrollo:</b> Operación	<b>Objeto:</b> Producción	<b>Subtema:</b> 5.04 Agricultura, ganadería y silvicultura
<b>Tipo de recogida:</b> Observación directa		<b>Cumplimiento ejes:</b> Cohesión y Políticas Públicas

<b>Objetivo:</b> Conocer la producción de leche de vaca, cabra y oveja de las explotaciones ganaderas de Andalucía, así como su destino en cada una de las provincias
<b>Modificaciones/Observaciones:</b>
<b>Sujeto informante:</b> Titulares de las explotaciones
<b>Modificaciones/Observaciones:</b>
<b>Variables y atributos objeto de estudio:</b> Producción de leche en las explotaciones ganaderas con existencias de ganado bovino, ovino y caprino (hembras de estas especies ganaderas) de la Comunidad Autónoma de Andalucía
<b>Modificaciones/Observaciones:</b>

#### TRABAJOS PREVISTOS EN 2019

Fase	Descripción tarea	Periodicidad	Desagregación territorial	Fecha realización	Fecha referencia datos
Estudios previos y diseño					
Recogida y grabación de información	Recogida y grabación de información	Trimestral	Puntual	Tri1-Tri4/2019	Tri4/2018-Tri3/2019
Tratamiento de datos y control de calidad	Tratamiento de datos	Trimestral	Provincial	Tri1-Tri4/2019	Tri4/2018-Tri3/2019
Obtención y difusión de resultados	Difusión de resultados	Anual	Provincial, Autonómica	Nov/2019	2018
Otros					

#### TRABAJOS EJECUTADOS EN 2019

Fase	Descripción tarea	Periodicidad	Desagregación territorial	Fecha realización	Fecha referencia datos
Estudios previos y diseño					
Recogida y grabación de información	Recogida y grabación de información	Trimestral	Puntual	Tri1-Tri4/2019	Tri4/2018-Tri3/2019
Tratamiento de datos y control de calidad	Tratamiento de datos	Trimestral	Provincial	Tri1-Tri4/2019	Tri4/2018-Tri3/2019
Obtención y difusión de resultados	Difusión de resultados	Anual	Provincial, Autonómica	Nov/2019	2018
Otros					

#### RESULTADOS PREVISTOS

<b>Variables y atributos a difundir:</b> Número de cabezas de ganado ordeñadas, especie ganadera, razas de ordeño, producción y destino de leche
<b>Modificaciones/Observaciones:</b>

**PRODUCTOS DE DIFUSIÓN EN 2019**

**MODIFICACIONES/OBSERVACIONES**

Denominación de Producto: Censos y producciones ganaderas	Producciones ganaderas
Tipo de Producto: Tablas	
Url: <a href="https://juntadeandalucia.es/organismos/agriculturaganaderiapescaydesarrollosostenible/servicios/estadistica-cartografia/estadisticas-ganaderas/paginas/estadisticas-producciones-ganaderas.html">https://juntadeandalucia.es/organismos/agriculturaganaderiapescaydesarrollosostenible/servicios/estadistica-cartografia/estadisticas-ganaderas/paginas/estadisticas-producciones-ganaderas.html</a>	
Canal o Medio de difusión: Internet	
Periodicidad del Producto de difusión: Anual	
Desagregación Territorial de resultados: Provincial y Autonómica	

Denominación de Producto:	
Tipo de Producto:	
Url:	
Canal o Medio de difusión:	
Periodicidad del Producto de difusión:	
Desagregación Territorial de resultados:	

Denominación de otros productos:	
Modificaciones/Observaciones:	

**USO Y UTILIZACIÓN DE RESULTADOS**

Perfil de Usuarios	
Solicitudes de datos	
Accesos en Web	
Impacto en medios	
Referencias técnicas	
Normas y planes	

**COSTE MÁXIMO ESTIMADO EN 2019**

**COSTE ECONÓMICO REAL EN 2019**

Coste: No genera coste externo	No ha generado coste externo
--------------------------------	------------------------------

<b>NIVEL DE EJECUCIÓN DE LA ACTIVIDAD</b>	<b>Total</b>	<b>X</b>	<b>Parcial</b>		<b>Nulo</b>	
Motivos del nivel de ejecución en caso de Parcial o Nulo:						

Evaluación PECA 2019	Estadística de precios de la tierra en Andalucía	05.04.12
-------------------------	--	----------

<b>Tipo actividad:</b> Estadística	<b>Organismo responsable:</b> Consejería de Agricultura, Ganadería, Pesca y Desarrollo Sostenible	<b>Tema:</b> 5. Actividad económica y tejido empresarial
<b>Etapa de desarrollo:</b> Operación	<b>Objeto:</b> Producción	<b>Subtema:</b> 5.04 Agricultura, ganadería y silvicultura
<b>Tipo de recogida:</b> Observación directa	<b>Cumplimiento ejes:</b> Cohesión y Políticas Públicas	

<b>Objetivo:</b> Conocer los precios de los distintos tipos de tierras agrícolas, así como su evolución anual
<b>Modificaciones/Observaciones:</b>
<b>Sujeto informante:</b> Titulares de las explotaciones, corredores y corredoras de fincas y profesionales de la actividad agraria
<b>Modificaciones/Observaciones:</b>
<b>Variables y atributos objeto de estudio:</b> Evolución del nivel de precios medios de las clases de tierras agrarias más significativas y de aquellas que están libres para su venta y cuyo destino es el de su explotación agraria
<b>Modificaciones/Observaciones:</b>

#### TRABAJOS PREVISTOS EN 2019

Fase	Descripción tarea	Periodicidad	Desagregación territorial	Fecha realización	Fecha referencia datos
Estudios previos y diseño					
Recogida y grabación de información	Recogida y grabación de información	Anual	Puntual	Nov-Dic/2019	2019
Tratamiento de datos y control de calidad	Tratamiento de Datos	Anual	Provincial, Autónoma	Ene-Sep/2019	2018
Obtención y difusión de resultados	Difusión de resultados	Anual	Provincial, Autónoma	Oct/2019	2018
Otros					

#### TRABAJOS EJECUTADOS EN 2019

Fase	Descripción tarea	Periodicidad	Desagregación territorial	Fecha realización	Fecha referencia datos
Estudios previos y diseño					
Recogida y grabación de información	Recogida y grabación de información	Anual	Puntual	Nov-Dic/2019	2019
Tratamiento de datos y control de calidad	Tratamiento de Datos	Anual	Provincial, Autónoma	Ene-Sep/2019	2018
Obtención y difusión de resultados	Difusión de resultados	Anual	Provincial, Autónoma	Oct/2019	2018
Otros					

#### RESULTADOS PREVISTOS

<b>Variables y atributos a difundir:</b> Precios de la tierra
<b>Modificaciones/Observaciones:</b>

**PRODUCTOS DE DIFUSIÓN EN 2019**

**MODIFICACIONES/OBSERVACIONES**

Denominación de Producto: Estadística de Precios de la Tierra	
Tipo de Producto: Tablas, Gráficos e Informes	
Url: <a href="https://juntadeandalucia.es/organismos/agriculturaganaderiapescaydesarrollosostenible/servicios/estadistica-cartografia/estadisticas-agricolas/paginas/encuesta-anual-precios-tierra.html">https://juntadeandalucia.es/organismos/agriculturaganaderiapescaydesarrollosostenible/servicios/estadistica-cartografia/estadisticas-agricolas/paginas/encuesta-anual-precios-tierra.html</a>	
Canal o Medio de difusión: Internet	
Periodicidad del Producto de difusión: Anual	
Desagregación Territorial de resultados: Provincial y Autonómica	

Denominación de Producto:	
Tipo de Producto:	
Url:	
Canal o Medio de difusión:	
Periodicidad del Producto de difusión:	
Desagregación Territorial de resultados:	

Denominación de otros productos:	
Modificaciones/Observaciones:	

**USO Y UTILIZACIÓN DE RESULTADOS**

Perfil de Usuarios	
Solicitudes de datos	
Accesos en Web	
Impacto en medios	
Referencias técnicas	
Normas y planes	

**COSTE MÁXIMO ESTIMADO EN 2019**

**COSTE ECONÓMICO REAL EN 2019**

Coste: 11.873,50€	11.873,50€
-------------------	------------

<b>NIVEL DE EJECUCIÓN DE LA ACTIVIDAD</b>	<b>Total</b>	<b>X</b>	<b>Parcial</b>		<b>Nulo</b>	
Motivos del nivel de ejecución en caso de Parcial o Nulo:						

Evaluación PECA 2019	Estadística del movimiento comercial pecuario en Andalucía	05.04.13
-------------------------	--	----------

<b>Tipo actividad:</b> Estadística	<b>Organismo responsable:</b> Consejería de Agricultura, Ganadería, Pesca y Desarrollo Sostenible	<b>Tema:</b> 5. Actividad económica y tejido empresarial
<b>Etapa de desarrollo:</b> Operación	<b>Objeto:</b> Producción	<b>Subtema:</b> 5.04 Agricultura, ganadería y silvicultura
<b>Tipo de recogida:</b> Fuente administrativa		<b>Cumplimiento ejes:</b> Cohesión y Políticas Públicas

<b>Objetivo:</b> Conocer el origen y el destino geográfico del movimiento de animales y su intensidad en Andalucía, a fin de controlar el estado sanitario de la cabaña ganadera y los movimientos de ganado
<b>Modificaciones/Observaciones:</b>
<b>Sujeto informante:</b> Consejería de Agricultura, Ganadería, Pesca y Desarrollo Sostenible
<b>Modificaciones/Observaciones:</b>
<b>Variables y atributos objeto de estudio:</b> Conocer el origen y el destino geográfico del movimiento de animales y su intensidad en Andalucía, a fin de controlar el estado sanitario de la cabaña ganadera y los movimientos de ganado
<b>Modificaciones/Observaciones:</b>

#### TRABAJOS PREVISTOS EN 2019

Fase	Descripción tarea	Periodicidad	Desagregación territorial	Fecha realización	Fecha referencia datos
Estudios previos y diseño					
Recogida y grabación de información	Recogida y grabación de información	Mensual	Puntual	Ene-Dic/2019	Dic/2018-Nov/2019
Tratamiento de datos y control de calidad	Tratamiento de datos	Mensual	Provincial	Ene-Dic/2019	Dic/2018-Nov/2019
Obtención y difusión de resultados	Difusión de resultados	Mensual	Provincial, Autonómica	Ene/2019, Feb/2019 Mar/2019, Abr/2019 May/2019, Jun/2019 Jul/2019, Ago/2019 Sep/2019, Oct/2019 Nov/2019, Dic/2019	Nov/2018, Dic/2018 Ene/2019, Feb/2019 Mar/2019, Abr/2019 May/2019, Jun/2019 Jul/2019, Ago/2019 Sep/2019, Oct/2019
Otros					

#### TRABAJOS EJECUTADOS EN 2019

Fase	Descripción tarea	Periodicidad	Desagregación territorial	Fecha realización	Fecha referencia datos
Estudios previos y diseño					
Recogida y grabación de información	Recogida y grabación de información	Mensual	Puntual	Ene-Dic/2019	Dic/2018-Nov/2019
Tratamiento de datos y control de calidad	Tratamiento de datos	Mensual	Provincial	Ene-Dic/2019	Dic/2018-Nov/2019
Obtención y difusión de resultados	Difusión de resultados	Mensual	Provincial, Autonómica	Ene/2019, Feb/2019 Mar/2019, Abr/2019 May/2019, Jun/2019 Jul/2019, Ago/2019 Sep/2019, Oct/2019 Nov/2019, Dic/2019	Nov/2018, Dic/2018 Ene/2019, Feb/2019 Mar/2019, Abr/2019 May/2019, Jun/2019 Jul/2019, Ago/2019 Sep/2019, Oct/2019
Otros					



**RESULTADOS PREVISTOS**

<b>Variables y atributos a difundir:</b> Movimiento (entradas/salidas) de ganado por tipo y provincia
<b>Modificaciones/Observaciones:</b>

**PRODUCTOS DE DIFUSIÓN EN 2019****MODIFICACIONES/OBSERVACIONES**

<b>Denominación de Producto:</b> Movimiento Comercial Pecuario en Andalucía	
<b>Tipo de Producto:</b> Tablas	
<b>Url:</b> <a href="https://juntadeandalucia.es/organismos/agriculturaganaderiapescaydesarrollosostenible/servicios/estadistica-cartografia/estadisticas-ganaderas/paginas/movimiento-comercial-pecuario.html">https://juntadeandalucia.es/organismos/agriculturaganaderiapescaydesarrollosostenible/servicios/estadistica-cartografia/estadisticas-ganaderas/paginas/movimiento-comercial-pecuario.html</a>	
<b>Canal o Medio de difusión:</b> Internet	
<b>Periodicidad del Producto de difusión:</b> Mensual	
<b>Desagregación Territorial de resultados:</b> Provincial y Autonómica	

<b>Denominación de Producto:</b>	
<b>Tipo de Producto:</b>	
<b>Url:</b>	
<b>Canal o Medio de difusión:</b>	
<b>Periodicidad del Producto de difusión:</b>	
<b>Desagregación Territorial de resultados:</b>	

<b>Denominación de otros productos:</b>
<b>Modificaciones/Observaciones:</b>

**USO Y UTILIZACIÓN DE RESULTADOS**

<b>Perfil de Usuarios</b>	
<b>Solicitudes de datos</b>	
<b>Accesos en Web</b>	
<b>Impacto en medios</b>	
<b>Referencias técnicas</b>	
<b>Normas y planes</b>	

**COSTE MÁXIMO ESTIMADO EN 2019****COSTE ECONÓMICO REAL EN 2019**

<b>Coste:</b> No genera coste externo	No ha generado coste externo
---------------------------------------	------------------------------

<b>NIVEL DE EJECUCIÓN DE LA ACTIVIDAD</b>	<b>Total</b>	<b>X</b>	<b>Parcial</b>		<b>Nulo</b>	
Motivos del nivel de ejecución en caso de Parcial o Nulo:						

Evaluación PECA 2019	Estadística de precios diarios de productos hortofrutícolas en Andalucía	05.04.14
-------------------------	--	----------

<b>Tipo actividad:</b> Estadística	<b>Organismo responsable:</b> Consejería de Agricultura, Ganadería, Pesca y Desarrollo Sostenible	<b>Tema:</b> 5. Actividad económica y tejido empresarial
<b>Etapa de desarrollo:</b> Operación	<b>Objeto:</b> Producción	<b>Subtema:</b> 5.04 Agricultura, ganadería y silvicultura
<b>Tipo de recogida:</b> Observación directa		<b>Cumplimiento ejes:</b> Cohesión

<b>Objetivo:</b> Realizar el seguimiento diario del precio de los productos hortofrutícolas y las cantidades comercializadas, a fin de conocer la evolución de los mercados agrarios andaluces
<b>Modificaciones/Observaciones:</b>
<b>Sujeto informante:</b> Empresas comercializadoras de productos hortofrutícolas y agentes del sector
<b>Modificaciones/Observaciones:</b>
<b>Variables y atributos objeto de estudio:</b> Conocer los precios diarios de productos hortofrutícolas (indicando calibres de tamaños) y cantidades vendidas a dichos precios en un momento determinado de su trayectoria comercial
<b>Modificaciones/Observaciones:</b>

#### TRABAJOS PREVISTOS EN 2019

Fase	Descripción tarea	Periodicidad	Desagregación territorial	Fecha realización	Fecha referencia datos
Estudios previos y diseño					
Recogida y grabación de información	Recogida y grabación de información	Continua	Puntual	sem1-sem52/2019	sem52/2018-sem51/2019
Tratamiento de datos y control de calidad	Tratamiento de datos	Continua	Provincial	sem1-sem52/2019	sem52/2018-sem51/2019
Obtención y difusión de resultados	Difusión de resultados	Continua	Provincial	sem1-sem52/2019	sem52/2018-sem51/2019
Otros					

#### TRABAJOS EJECUTADOS EN 2019

Fase	Descripción tarea	Periodicidad	Desagregación territorial	Fecha realización	Fecha referencia datos
Estudios previos y diseño					
Recogida y grabación de información	Recogida y grabación de información	Continua	Puntual	sem1-sem52/2019	sem52/2018-sem51/2019
Tratamiento de datos y control de calidad	Tratamiento de datos	Continua	Provincial	sem1-sem52/2019	sem52/2018-sem51/2019
Obtención y difusión de resultados	Difusión de resultados	Continua	Provincial	sem1-sem52/2019	sem52/2018-sem51/2019
Otros					

#### RESULTADOS PREVISTOS

<b>Variables y atributos a difundir:</b> Precios de productos hortofrutícolas
<b>Modificaciones/Observaciones:</b>

**PRODUCTOS DE DIFUSIÓN EN 2019**

**MODIFICACIONES/OBSERVACIONES**

Denominación de Producto: Precios diarios de productos hortofrutícolas en Andalucía	Precios diarios de frutas y hortalizas
Tipo de Producto: Tablas	
Url: <a href="https://juntadeandalucia.es/organismos/agriculturaganaderiapescaydesarrollosostenible/servicios/estadistica-cartografia/estadisticas-agricolas/paginas/precios-diarios-agricolas.html">https://juntadeandalucia.es/organismos/agriculturaganaderiapescaydesarrollosostenible/servicios/estadistica-cartografia/estadisticas-agricolas/paginas/precios-diarios-agricolas.html</a>	
Canal o Medio de difusión: Internet	
Periodicidad del Producto de difusión: Continua	
Desagregación Territorial de resultados: Provincial	

Denominación de Producto:	
Tipo de Producto:	
Url:	
Canal o Medio de difusión:	
Periodicidad del Producto de difusión:	
Desagregación Territorial de resultados:	

Denominación de otros productos:	
Modificaciones/Observaciones:	

**USO Y UTILIZACIÓN DE RESULTADOS**

Perfil de Usuarios	
Solicitudes de datos	
Accesos en Web	
Impacto en medios	
Referencias técnicas	
Normas y planes	

**COSTE MÁXIMO ESTIMADO EN 2019**

**COSTE ECONÓMICO REAL EN 2019**

Coste: 15.517,86€	15.517,86€
-------------------	------------

NIVEL DE EJECUCIÓN DE LA ACTIVIDAD	Total	X	Parcial		Nulo	
Motivos del nivel de ejecución en caso de Parcial o Nulo:						

Evaluación PECA 2019	Estadística de precios semanales de productos vegetales y animales en Andalucía	05.04.15
-------------------------	---	----------

<b>Tipo actividad:</b> Estadística	<b>Organismo responsable:</b> Consejería de Agricultura, Ganadería, Pesca y Desarrollo Sostenible	<b>Tema:</b> 5. Actividad económica y tejido empresarial
<b>Etapa de desarrollo:</b> Operación	<b>Objeto:</b> Producción	<b>Subtema:</b> 5.04 Agricultura, ganadería y silvicultura
<b>Tipo de recogida:</b> Observación directa		<b>Cumplimiento ejes:</b> Cohesión

<b>Objetivo:</b> Conocer la evolución semanal de los precios de los productos agrícolas y ganaderos en diferentes posiciones comerciales
<b>Modificaciones/Observaciones:</b>
<b>Sujeto informante:</b> Informadores e informadoras locales especializados en determinados productos agrícolas y ganaderos
<b>Modificaciones/Observaciones:</b>
<b>Variables y atributos objeto de estudio:</b> Evolución semanal de los precios percibidos por los agricultores y ganaderos para distintos productos, mercados y posiciones comerciales
<b>Modificaciones/Observaciones:</b>

#### TRABAJOS PREVISTOS EN 2019

Fase	Descripción tarea	Periodicidad	Desagregación territorial	Fecha realización	Fecha referencia datos
Estudios previos y diseño					
Recogida y grabación de información	Recogida y grabación de información	Continua	Puntual	sem1-sem52/2019	sem52/2018-sem51/2019
Tratamiento de datos y control de calidad	Tratamiento de datos	Continua	Provincial	sem1-sem52/2019	sem52/2018-sem51/2019
Obtención y difusión de resultados	Difusión de resultados	Continua	Provincial	sem1-sem52/2019	sem52/2018-sem51/2019
Otros					

#### TRABAJOS EJECUTADOS EN 2019

Fase	Descripción tarea	Periodicidad	Desagregación territorial	Fecha realización	Fecha referencia datos
Estudios previos y diseño					
Recogida y grabación de información	Recogida y grabación de información	Continua	Puntual	sem1-sem52/2019	sem52/2018-sem51/2019
Tratamiento de datos y control de calidad	Tratamiento de datos	Continua	Provincial	sem1-sem52/2019	sem52/2018-sem51/2019
Obtención y difusión de resultados	Difusión de resultados	Continua	Provincial	sem1-sem52/2019	sem52/2018-sem51/2019
Otros					

#### RESULTADOS PREVISTOS

<b>Variables y atributos a difundir:</b> Precios semanales en euros/100kg o en otra cantidad comercializadora según productos, variedad, posición comercial, mercado, calidad o categoría
<b>Modificaciones/Observaciones:</b>

**PRODUCTOS DE DIFUSIÓN EN 2019**

**MODIFICACIONES/OBSERVACIONES**

Denominación de Producto: Precios semanales de productos vegetales y animales en Andalucía.	Precios semanales agrícolas
Tipo de Producto: Tablas	
Url: <a href="https://juntadeandalucia.es/organismos/agriculturaganaderiapescaydesarrollosostenible/servicios/estadistica-cartografia/estadisticas-agricolas/paginas/precios-agricolas-semanales.html">https://juntadeandalucia.es/organismos/agriculturaganaderiapescaydesarrollosostenible/servicios/estadistica-cartografia/estadisticas-agricolas/paginas/precios-agricolas-semanales.html</a>	
Canal o Medio de difusión: Internet	
Periodicidad del Producto de difusión: Continua	
Desagregación Territorial de resultados: Provincial	

Denominación de Producto:	
Tipo de Producto:	
Url:	
Canal o Medio de difusión:	
Periodicidad del Producto de difusión:	
Desagregación Territorial de resultados:	

Denominación de otros productos:	
Modificaciones/Observaciones:	

**USO Y UTILIZACIÓN DE RESULTADOS**

Perfil de Usuarios	
Solicitudes de datos	
Accesos en Web	
Impacto en medios	
Referencias técnicas	
Normas y planes	

**COSTE MÁXIMO ESTIMADO EN 2019**

**COSTE ECONÓMICO REAL EN 2019**

Coste: 70.968,85€	70.968,85€
-------------------	------------

NIVEL DE EJECUCIÓN DE LA ACTIVIDAD	Total	X	Parcial		Nulo	
Motivos del nivel de ejecución en caso de Parcial o Nulo:						

Evaluación PECA 2019	Estadística de superficies y producciones de agricultura y ganadería ecológica en Andalucía	05.04.18
-------------------------	---	----------

<b>Tipo actividad:</b> Estadística	<b>Organismo responsable:</b> Consejería de Agricultura, Ganadería, Pesca y Desarrollo Sostenible	<b>Tema:</b> 5. Actividad económica y tejido empresarial
<b>Etapa de desarrollo:</b> Operación	<b>Objeto:</b> Producción	<b>Subtema:</b> 5.04 Agricultura, ganadería y silvicultura
<b>Tipo de recogida:</b> Fuente administrativa		<b>Cumplimiento ejes:</b> Cohesión, Sostenibilidad y Políticas Públicas

<b>Objetivo:</b> Conocer las características básicas de las explotaciones de agricultura y ganadería ecológica en Andalucía
<b>Modificaciones/Observaciones:</b>
<b>Sujeto informante:</b> Consejería de Agricultura, Ganadería, Pesca y Desarrollo Sostenible
<b>Modificaciones/Observaciones:</b>
<b>Variables y atributos objeto de estudio:</b> Operadores certificados cuyas unidades productivas o productos ecológicos comercializados procedan de Andalucía
<b>Modificaciones/Observaciones:</b>

#### TRABAJOS PREVISTOS EN 2019

Fase	Descripción tarea	Periodicidad	Desagregación territorial	Fecha realización	Fecha referencia datos
Estudios previos y diseño					
Recogida y grabación de información	Recogida y grabación de información	Anual	Provincial	2019	2019
Tratamiento de datos y control de calidad	Tratamiento de datos	Anual	Provincial	Tri1/2019	2018
Obtención y difusión de resultados	Difusión de resultados	Anual	Provincial, Autónoma	Abr/2019	2018
Otros					

#### TRABAJOS EJECUTADOS EN 2019

Fase	Descripción tarea	Periodicidad	Desagregación territorial	Fecha realización	Fecha referencia datos
Estudios previos y diseño					
Recogida y grabación de información	Recogida y grabación de información	Anual	Provincial	2019	2019
Tratamiento de datos y control de calidad	Tratamiento de datos	Anual	Provincial	Tri1/2019	2018
Obtención y difusión de resultados	Difusión de resultados	Anual	Provincial, Autónoma	Abr/2019	2018
Otros					

#### RESULTADOS PREVISTOS

<b>Variables y atributos a difundir:</b> Hectáreas y producción agricultura ecológica, Ganadería Ecológica
<b>Modificaciones/Observaciones:</b>

**PRODUCTOS DE DIFUSIÓN EN 2019**

**MODIFICACIONES/OBSERVACIONES**

Denominación de Producto: Estadísticas Agricultura Ecológica	
Tipo de Producto: Tablas, Gráficos e Informes	
Url: <a href="https://juntadeandalucia.es/organismos/agriculturaganaderiapescaydesarrollosostenible/areas/produccion-ecologica/produccion/paginas/situacion-sector-estadisticas.html">https://juntadeandalucia.es/organismos/agriculturaganaderiapescaydesarrollosostenible/areas/produccion-ecologica/produccion/paginas/situacion-sector-estadisticas.html</a>	
Canal o Medio de difusión: Internet	
Periodicidad del Producto de difusión: Anual	
Desagregación Territorial de resultados: Provincial y Autonómica	

Denominación de Producto:	
Tipo de Producto:	
Url:	
Canal o Medio de difusión:	
Periodicidad del Producto de difusión:	
Desagregación Territorial de resultados:	

Denominación de otros productos:	
Modificaciones/Observaciones:	

**USO Y UTILIZACIÓN DE RESULTADOS**

Perfil de Usuarios	
Solicitudes de datos	
Accesos en Web	
Impacto en medios	
Referencias técnicas	
Normas y planes	

**COSTE MÁXIMO ESTIMADO EN 2019**

**COSTE ECONÓMICO REAL EN 2019**

Coste: No genera coste externo	No ha generado coste externo
--------------------------------	------------------------------

NIVEL DE EJECUCIÓN DE LA ACTIVIDAD	Total	X	Parcial		Nulo	
Motivos del nivel de ejecución en caso de Parcial o Nulo:						

Evaluación PECA 2019	Información agraria y pesquera de Andalucía	05.04.21
-------------------------	---	----------

<b>Tipo actividad:</b> Estadística	<b>Organismo responsable:</b> Consejería de Agricultura, Ganadería, Pesca y Desarrollo Sostenible	<b>Tema:</b> 5. Actividad económica y tejido empresarial
<b>Etapa de desarrollo:</b> Operación	<b>Objeto:</b> Difusión	<b>Subtema:</b> 5.04 Agricultura, ganadería y silvicultura
<b>Tipo de recogida:</b> Recopilación o Síntesis	<b>Cumplimiento ejes:</b> Cohesión	

<b>Objetivo:</b> Ofrecer información semanal sobre precios, climatología, estado fitosanitario y demás variables coyunturales que afectan a los cultivos
<b>Modificaciones/Observaciones:</b>
<b>Sujeto informante:</b> Consejería de Agricultura, Ganadería, Pesca y Desarrollo Sostenible
<b>Modificaciones/Observaciones:</b>
<b>Variables y atributos objeto de estudio:</b> Recopilación de datos e indicadores cuyo objeto es el reconocimiento de la situación agrícola y pesquera en Andalucía
<b>Modificaciones/Observaciones:</b>

#### TRABAJOS PREVISTOS EN 2019

Fase	Descripción tarea	Periodicidad	Desagregación territorial	Fecha realización	Fecha referencia datos
Estudios previos y diseño					
Recogida y grabación de información	Recogida y grabación de información	Continua	Municipal, Provincial	sem1-sem52/2019	sem52/2018-sem51/2019
Tratamiento de datos y control de calidad	Tratamiento de datos	Continua	Multiterritorial	sem1-sem52/2019	sem52/2018-sem51/2019
Obtención y difusión de resultados	Difusión de resultados	Continua	Multiterritorial	sem1-sem52/2019	sem52/2018-sem51/2019
Otros					

#### TRABAJOS EJECUTADOS EN 2019

Fase	Descripción tarea	Periodicidad	Desagregación territorial	Fecha realización	Fecha referencia datos
Estudios previos y diseño					
Recogida y grabación de información	Recogida y grabación de información	Continua	Municipal, Provincial	sem1-sem52/2019	sem52/2018-sem51/2019
Tratamiento de datos y control de calidad	Tratamiento de datos	Continua	Multiterritorial	sem1-sem52/2019	sem52/2018-sem51/2019
Obtención y difusión de resultados	Difusión de resultados	Continua	Multiterritorial	sem1-sem52/2019	sem52/2018-sem51/2019
Otros					

#### RESULTADOS PREVISTOS

<b>Variables y atributos a difundir:</b> Precios, estado de los cultivos y ganadería, embalses, temperaturas, precipitaciones y macromagnitudes
<b>Modificaciones/Observaciones:</b>



**PRODUCTOS DE DIFUSIÓN EN 2019**

**MODIFICACIONES/OBSERVACIONES**

Denominación de Producto: Información agraria y pesquera de Andalucía	
Tipo de Producto: Informes	
Url: <a href="https://informacionagropesquera.com/">https://informacionagropesquera.com/</a>	
Canal o Medio de difusión: Internet	
Periodicidad del Producto de difusión: Continua	
Desagregación Territorial de resultados: Multiterritorial	

Denominación de Producto:	
Tipo de Producto:	
Url:	
Canal o Medio de difusión:	
Periodicidad del Producto de difusión:	
Desagregación Territorial de resultados:	

Denominación de otros productos:	
Modificaciones/Observaciones:	

**USO Y UTILIZACIÓN DE RESULTADOS**

Perfil de Usuarios	
Solicitudes de datos	
Accesos en Web	
Impacto en medios	
Referencias técnicas	
Normas y planes	

**COSTE MÁXIMO ESTIMADO EN 2019**

**COSTE ECONÓMICO REAL EN 2019**

Coste: No genera coste externo	No ha generado coste externo
--------------------------------	------------------------------

NIVEL DE EJECUCIÓN DE LA ACTIVIDAD	Total	X	Parcial		Nulo	
Motivos del nivel de ejecución en caso de Parcial o Nulo:						

Evaluación PECA 2019	Estadística de la producción de lana, huevos, miel y cera en Andalucía	05.04.22
-------------------------	--	----------

<b>Tipo actividad:</b> Estadística	<b>Organismo responsable:</b> Consejería de Agricultura, Ganadería, Pesca y Desarrollo Sostenible	<b>Tema:</b> 5. Actividad económica y tejido empresarial
<b>Etapas de desarrollo:</b> Operación	<b>Objeto:</b> Producción	<b>Subtema:</b> 5.04 Agricultura, ganadería y silvicultura
<b>Tipo de recogida:</b> Observación directa y Fuente administrativa		<b>Cumplimiento ejes:</b> Cohesión y Políticas Públicas

<b>Objetivo:</b> Conocer las producciones anuales de lana, huevos, miel y cera, así como el valor económico que alcanzan dichos productos
<b>Modificaciones/Observaciones:</b>
<b>Sujeto informante:</b> Delegaciones Territoriales con el apoyo de las Oficinas comarcales agrarias y titulares de explotaciones
<b>Modificaciones/Observaciones:</b>
<b>Variables y atributos objeto de estudio:</b> Producción y valor que alcanzan los productos: lana, huevos de consumo, miel y cera en la Comunidad Autónoma de Andalucía
<b>Modificaciones/Observaciones:</b>

#### TRABAJOS PREVISTOS EN 2019

Fase	Descripción tarea	Periodicidad	Desagregación territorial	Fecha realización	Fecha referencia datos
Estudios previos y diseño					
Recogida y grabación de información	Recogida y grabación de información	Anual	Provincial	2019	2019
Tratamiento de datos y control de calidad	Tratamiento de datos	Anual	Provincial	2019	2019
Obtención y difusión de resultados	Difusión de resultados	Anual	Provincial, Autónoma	Nov/2019	2018
Otros					

#### TRABAJOS EJECUTADOS EN 2019

Fase	Descripción tarea	Periodicidad	Desagregación territorial	Fecha realización	Fecha referencia datos
Estudios previos y diseño					
Recogida y grabación de información	Recogida y grabación de información	Anual	Provincial	2019	2019
Tratamiento de datos y control de calidad	Tratamiento de datos	Anual	Provincial	2019	2019
Obtención y difusión de resultados	Difusión de resultados	Anual	Provincial, Autónoma	Nov/2019	2018
Otros					

#### RESULTADOS PREVISTOS

<b>Variables y atributos a difundir:</b> Producción o unidades correspondientes producidas de lana, huevos, miel y cera
<b>Modificaciones/Observaciones:</b>

**PRODUCTOS DE DIFUSIÓN EN 2019**

**MODIFICACIONES/OBSERVACIONES**

Denominación de Producto: Producciones Ganaderas (Lana, huevos, miel y cera)	
Tipo de Producto: Tablas	
Url: <a href="https://juntadeandalucia.es/organismos/agriculturaganaderiapescaydesarrollosostenible/servicios/estadistica-cartografia/estadisticas-ganaderas/paginas/estadisticas-producciones-ganaderas.html">https://juntadeandalucia.es/organismos/agriculturaganaderiapescaydesarrollosostenible/servicios/estadistica-cartografia/estadisticas-ganaderas/paginas/estadisticas-producciones-ganaderas.html</a>	
Canal o Medio de difusión: Internet	
Periodicidad del Producto de difusión: Anual	
Desagregación Territorial de resultados: Provincial y Autonómica	

Denominación de Producto:	
Tipo de Producto:	
Url:	
Canal o Medio de difusión:	
Periodicidad del Producto de difusión:	
Desagregación Territorial de resultados:	

Denominación de otros productos:	
Modificaciones/Observaciones:	

**USO Y UTILIZACIÓN DE RESULTADOS**

Perfil de Usuarios	
Solicitudes de datos	
Accesos en Web	
Impacto en medios	
Referencias técnicas	
Normas y planes	

**COSTE MÁXIMO ESTIMADO EN 2019**

**COSTE ECONÓMICO REAL EN 2019**

Coste: No genera coste externo	No ha generado coste externo
--------------------------------	------------------------------

<b>NIVEL DE EJECUCIÓN DE LA ACTIVIDAD</b>	<b>Total</b>	<b>X</b>	<b>Parcial</b>		<b>Nulo</b>	
Motivos del nivel de ejecución en caso de Parcial o Nulo:						

Evaluación PECA 2019	Cultivos bajo plástico en Andalucía	05.04.26
-------------------------	-------------------------------------	----------

<b>Tipo actividad:</b> Cartográfica	<b>Organismo responsable:</b> Consejería de Agricultura, Ganadería, Pesca y Desarrollo Sostenible	<b>Tema:</b> 5. Actividad económica y tejido empresarial
<b>Etapas de desarrollo:</b> Operación	<b>Objeto:</b> Producción	<b>Subtema:</b> 5.04 Agricultura, ganadería y silvicultura
<b>Tipo de recogida:</b> Fuente administrativa y Explotación de información estadística o cartográfica		<b>Cumplimiento ejes:</b> Cohesión y Políticas Públicas

<b>Objetivo:</b> Analizar, mediante técnicas de teledetección, las superficies ocupadas por cultivos protegidos en el Litoral de Andalucía Oriental y parte de las provincias de Sevilla y Cádiz. Generar la cartografía de superficie de cultivos protegidos en las zonas de estudio a partir de imágenes de satélite
<b>Modificaciones/Observaciones:</b>
<b>Sujeto informante:</b> Consejería de Agricultura, Ganadería, Pesca y Desarrollo Sostenible
<b>Modificaciones/Observaciones:</b>
<b>Variables y atributos objeto de estudio:</b> Superficie y localización de cultivos protegidos
<b>Modificaciones/Observaciones:</b>

#### TRABAJOS PREVISTOS EN 2019

Fase	Descripción tarea	Periodicidad	Desagregación territorial	Fecha realización	Fecha referencia datos
Estudios previos y diseño	Establecer modificaciones metodológicas respecto a campaña anteriores	Anual	Inframunicipal	Ene/2019	-
Recogida y grabación de información	Adquisición de imágenes para el estudio y procesado, recopilación de datos de otras fuentes	Anual	Inframunicipal	Ene-Abr/2019	Dic/2018, Jun/2019
Tratamiento de datos y control de calidad	Detección automática a partir de las imágenes satélite, revisión visual de zonas detectadas parcialmente y edición, digitalización de nuevos recintos identificados como plástico	Anual	Inframunicipal	Ene-Oct/2019	Dic/2018, Jun/2019
Obtención y difusión de resultados	Difusión de resultados	Anual	Municipal	Mar/2019, Nov/2019	Dic/2018, Jun/2019
Otros					

#### TRABAJOS EJECUTADOS EN 2019

Fase	Descripción tarea	Periodicidad	Desagregación territorial	Fecha realización	Fecha referencia datos
Estudios previos y diseño	Establecer modificaciones metodológicas respecto a campaña anteriores	Anual	Inframunicipal	Ene/2019	
Recogida y grabación de información	Adquisición de imágenes para el estudio y procesado, recopilación de datos de otras fuentes	Anual	Inframunicipal	Ene-Abr/2019	Dic/2018, Jun/2019
Tratamiento de datos y control de calidad	Detección automática a partir de las imágenes satélite, revisión visual de zonas detectadas parcialmente y edición, digitalización de nuevos recintos identificados como plástico	Anual	Inframunicipal	Ene-Oct/2019	Dic/2018, Jun/2019
Obtención y difusión de resultados	Difusión de resultados	Anual	Municipal	Mar/2019, Nov/2019	Dic/2018, Jun/2019
Otros					

**RESULTADOS PREVISTOS**

<b>Variables y atributos a difundir:</b> Localización de cultivos bajo plástico; extensión de superficie cubierta por plástico a nivel municipal y provincial
<b>Modificaciones/Observaciones:</b>

**PRODUCTOS DE DIFUSIÓN EN 2019****MODIFICACIONES/OBSERVACIONES**

<b>Denominación de Producto:</b> Cartografía de invernaderos en el litoral de Andalucía Oriental Campaña 2019	
<b>Tipo de Producto:</b> Informes	
<b>Url:</b> <a href="https://juntadeandalucia.es/organismos/agriculturaganaderiapescaydesarrollosostenible/servicios/estadistica-cartografia/actividad/detalle/175064/175485.html">https://juntadeandalucia.es/organismos/agriculturaganaderiapescaydesarrollosostenible/servicios/estadistica-cartografia/actividad/detalle/175064/175485.html</a>	
<b>Canal o Medio de difusión:</b> Internet	
<b>Periodicidad del Producto de difusión:</b> Anual	
<b>Desagregación Territorial de resultados:</b> Municipal	

<b>Denominación de Producto:</b> Cartografía de invernaderos en las provincias de Sevilla y Cádiz Campaña 2019	
<b>Tipo de Producto:</b> Informes	
<b>Url:</b> <a href="https://juntadeandalucia.es/organismos/agriculturaganaderiapescaydesarrollosostenible/servicios/estadistica-cartografia/actividad/detalle/175064/175485.html">https://juntadeandalucia.es/organismos/agriculturaganaderiapescaydesarrollosostenible/servicios/estadistica-cartografia/actividad/detalle/175064/175485.html</a>	
<b>Canal o Medio de difusión:</b> Internet	
<b>Periodicidad del Producto de difusión:</b> Anual	
<b>Desagregación Territorial de resultados:</b> Municipal	

<b>Denominación de otros productos:</b>
<b>Modificaciones/Observaciones:</b>

**USO Y UTILIZACIÓN DE RESULTADOS**

<b>Perfil de Usuarios</b>	
<b>Solicitudes de datos</b>	
<b>Accesos en Web</b>	
<b>Impacto en medios</b>	
<b>Referencias técnicas</b>	
<b>Normas y planes</b>	

**COSTE MÁXIMO ESTIMADO EN 2019****COSTE ECONÓMICO REAL EN 2019**

<b>Coste:</b> No genera coste externo	No ha generado coste externo
---------------------------------------	------------------------------

<b>NIVEL DE EJECUCIÓN DE LA ACTIVIDAD</b>	<b>Total</b>	<b>X</b>	<b>Parcial</b>		<b>Nulo</b>	
Motivos del nivel de ejecución en caso de Parcial o Nulo:						

Evaluación PECA 2019	Sistema de Información Geográfica de Parcelas Agrícolas (SIGPAC)	05.04.30
-------------------------	--	----------

<b>Tipo actividad:</b> Cartográfica	<b>Organismo responsable:</b> Consejería de Agricultura, Ganadería, Pesca y Desarrollo Sostenible	<b>Tema:</b> 5. Actividad económica y tejido empresarial
<b>Etapas de desarrollo:</b> Operación	<b>Objeto:</b> Producción	<b>Subtema:</b> 5.04 Agricultura, ganadería y silvicultura
<b>Tipo de recogida:</b> Fuente administrativa		<b>Cumplimiento ejes:</b> Cohesión y Políticas Públicas

<b>Objetivo:</b> Mantenimiento del SIGPAC con el fin de facilitar a los agricultores la presentación de solicitudes mediante la producción de los soportes gráficos necesarios para las declaraciones de superficie, facilitar los controles administrativos y servir de soporte documental para la resolución de casos dudosos detectados como resultado de estos controles, así como facilitar los controles sobre el terreno, agilizando la localización de parcelas y permitiendo la realización de "visitas rápidas " tanto en los controles clásicos como de teledetección
<b>Modificaciones/Observaciones:</b>
<b>Sujeto informante:</b> Consejería de Agricultura, Ganadería, Pesca y Desarrollo Sostenible
<b>Modificaciones/Observaciones:</b>
<b>Variables y atributos objeto de estudio:</b> Parcelas SIGPAC, recintos SIGPAC, uso del recinto SIGPAC, sistema de explotación, superficie, pendiente del terreno
<b>Modificaciones/Observaciones:</b>

#### TRABAJOS PREVISTOS EN 2019

Fase	Descripción tarea	Periodicidad	Desagregación territorial	Fecha realización	Fecha referencia datos
Estudios previos y diseño	Realización de procedimientos y adecuación de aplicaciones	Continua	Autonómica	2019	-
Recogida y grabación de información	Recogida de datos	Continua	Superficial	2019	2019
Tratamiento de datos y control de calidad	Tratamiento e integración de datos, revisión, chequeo y correcciones	Continua	Superficial	2019	2018/2019
Obtención y difusión de resultados	Difusión de resultados en el visor web SIGPAC	Anual	Superficial	Feb/2019	2018
Otros					

#### TRABAJOS EJECUTADOS EN 2019

Fase	Descripción tarea	Periodicidad	Desagregación territorial	Fecha realización	Fecha referencia datos
Estudios previos y diseño	Realización de procedimientos y adecuación de aplicaciones	Continua	Autonómica	2019	-
Recogida y grabación de información	Recogida de datos	Continua	Superficial	2019	2019
Tratamiento de datos y control de calidad	Tratamiento e integración de datos, revisión, chequeo y correcciones	Continua	Superficial	2019	2018/2019
Obtención y difusión de resultados	Difusión de resultados en el visor web SIGPAC	Anual	Superficial	Feb/2019	2018
Otros					

#### RESULTADOS PREVISTOS

<b>Variables y atributos a difundir:</b> Parcelas SIGPAC, recintos SIGPAC, uso del recinto SIGPAC, sistema de explotación, superficie, pendiente del terreno
<b>Modificaciones/Observaciones:</b>

**PRODUCTOS DE DIFUSIÓN EN 2019**

**MODIFICACIONES/OBSERVACIONES**

Denominación de Producto: Visor SIGPAC Andalucía	
Tipo de Producto: Informes, Servicios y Datos espaciales	
Url: <a href="https://juntadeandalucia.es/organismos/agriculturaganaderiapescaydesarrollosostenible/servicios/sigpac/visor.html">https://juntadeandalucia.es/organismos/agriculturaganaderiapescaydesarrollosostenible/servicios/sigpac/visor.html</a>	
Canal o Medio de difusión: Internet	
Periodicidad del Producto de difusión: Anual	
Desagregación Territorial de resultados: Superficial	

Denominación de Producto:	
Tipo de Producto:	
Url:	
Canal o Medio de difusión:	
Periodicidad del Producto de difusión:	
Desagregación Territorial de resultados:	

Denominación de otros productos:	
Modificaciones/Observaciones:	

**USO Y UTILIZACIÓN DE RESULTADOS**

Perfil de Usuarios	
Solicitudes de datos	
Accesos en Web	
Impacto en medios	
Referencias técnicas	
Normas y planes	

**COSTE MÁXIMO ESTIMADO EN 2019**

**COSTE ECONÓMICO REAL EN 2019**

Coste: No genera coste externo	No ha generado coste externo
--------------------------------	------------------------------

NIVEL DE EJECUCIÓN DE LA ACTIVIDAD	Total	X	Parcial		Nulo	
Motivos del nivel de ejecución en caso de Parcial o Nulo:						

Evaluación PECA 2019	Estadística de caza y actividades cinegéticas en Andalucía	05.04.31
-------------------------	--	----------

<b>Tipo actividad:</b> Estadística	<b>Organismo responsable:</b> Consejería de Agricultura, Ganadería, Pesca y Desarrollo Sostenible	<b>Tema:</b> 5. Actividad económica y tejido empresarial
<b>Etapa de desarrollo:</b> Operación	<b>Objeto:</b> Producción	<b>Subtema:</b> 5.04 Agricultura, ganadería y silvicultura
<b>Tipo de recogida:</b> Fuente administrativa	<b>Cumplimiento ejes:</b> Cohesión, Género y Políticas Públicas	

<b>Objetivo:</b> Obtener información sobre la explotación de recursos cinegéticos y las licencias de caza expedidas por la Consejería de Agricultura, Ganadería, Pesca y Desarrollo Sostenible, así como conocer el número de piezas abatidas
<b>Modificaciones/Observaciones:</b>
<b>Sujeto informante:</b> Consejería de Agricultura, Ganadería, Pesca y Desarrollo Sostenible
<b>Modificaciones/Observaciones:</b>
<b>Variables y atributos objeto de estudio:</b> Cotos de caza, cazadores, especies en granjas cinegéticas y memorias técnicas de los Planes Técnicos de Caza y de las Memorias Anuales de las actividades cinegéticas
<b>Modificaciones/Observaciones:</b>

#### TRABAJOS PREVISTOS EN 2019

Fase	Descripción tarea	Periodicidad	Desagregación territorial	Fecha realización	Fecha referencia datos
Estudios previos y diseño					
Recogida y grabación de información	Recogida de información	Anual	Provincial	2019	2017/2018
Tratamiento de datos y control de calidad	Tratamiento de datos	Anual	Provincial	2019	2017/2018
Obtención y difusión de resultados	Difusión de resultados	Anual	Provincial	Dic/2019	2017/2018
Otros					

#### TRABAJOS EJECUTADOS EN 2019

Fase	Descripción tarea	Periodicidad	Desagregación territorial	Fecha realización	Fecha referencia datos
Estudios previos y diseño					
Recogida y grabación de información	Recogida de información	Anual	Provincial	2019	2017/2018
Tratamiento de datos y control de calidad	Tratamiento de datos	Anual	Provincial	2019	2017/2018
Obtención y difusión de resultados	Difusión de resultados	Anual	Provincial	Dic/2019	2017/2018
Otros					

#### RESULTADOS PREVISTOS

<b>Variables y atributos a difundir:</b> Número de licencias de caza expedidas, importe de las licencias, número de granjas cinegéticas y piezas cazadas en cacerías organizadas
<b>Modificaciones/Observaciones:</b>



**PRODUCTOS DE DIFUSIÓN EN 2019**

**MODIFICACIONES/OBSERVACIONES**

Denominación de Producto: Visor de Estadísticas Medioambientales (VEM)	Apdo 10.07
Tipo de Producto: Tablas, Gráficos y Mapas	Tablas y Gráficos
Url: <a href="http://www.juntadeandalucia.es/medioambiente/vem/?c=Menu/tema/504">http://www.juntadeandalucia.es/medioambiente/vem/?c=Menu/tema/504</a>	
Canal o Medio de difusión: Internet	
Periodicidad del Producto de difusión: Anual	
Desagregación Territorial de resultados: Provincial	

Denominación de Producto: Medio Ambiente en Andalucía. Informe Anual	No se ha difundido este producto
Tipo de Producto: Tablas, Gráficos, Mapas, Informes, Fotos y Otros	
Url:	
Canal o Medio de difusión: Internet y Publicación impresa	
Periodicidad del Producto de difusión: Anual	
Desagregación Territorial de resultados: Provincial	

Denominación de otros productos:
Modificaciones/Observaciones:

**USO Y UTILIZACIÓN DE RESULTADOS**

Perfil de Usuarios	
Solicitudes de datos	
Accesos en Web	
Impacto en medios	
Referencias técnicas	
Normas y planes	

**COSTE MÁXIMO ESTIMADO EN 2019**

**COSTE ECONÓMICO REAL EN 2019**

Coste: No genera coste externo	No ha generado coste externo
--------------------------------	------------------------------

NIVEL DE EJECUCIÓN DE LA ACTIVIDAD	Total	X	Parcial		Nulo	
Motivos del nivel de ejecución en caso de Parcial o Nulo:						

Evaluación PECA 2019	Registro de terrenos cinegéticos en Andalucía	05.04.32
-------------------------	---	----------

<b>Tipo actividad:</b> Estadística	<b>Organismo responsable:</b> Consejería de Agricultura, Ganadería, Pesca y Desarrollo Sostenible	<b>Tema:</b> 5. Actividad económica y tejido empresarial
<b>Etapas de desarrollo:</b> Operación	<b>Objeto:</b> Producción	<b>Subtema:</b> 5.04 Agricultura, ganadería y silvicultura
<b>Tipo de recogida:</b> Fuente administrativa		<b>Cumplimiento ejes:</b> Cohesión y Políticas Públicas

<b>Objetivo:</b> Ofrecer información sobre la distribución y evolución de los terrenos cinegéticos en Andalucía según su clasificación
<b>Modificaciones/Observaciones:</b>
<b>Sujeto informante:</b> Consejería de Agricultura, Ganadería, Pesca y Desarrollo Sostenible
<b>Modificaciones/Observaciones:</b>
<b>Variables y atributos objeto de estudio:</b> Terrenos cinegéticos de la Comunidad Autónoma andaluza
<b>Modificaciones/Observaciones:</b>

#### TRABAJOS PREVISTOS EN 2019

Fase	Descripción tarea	Periodicidad	Desagregación territorial	Fecha realización	Fecha referencia datos
Estudios previos y diseño					
Recogida y grabación de información	Recogida de información	Anual	Superficial	Sem1/2019	2018
Tratamiento de datos y control de calidad	Tratamiento de datos	Anual	Superficial	Sem1/2019	2018
Obtención y difusión de resultados	Difusión de resultados	Anual	Provincial	Dic/2019	2018
Otros					

#### TRABAJOS EJECUTADOS EN 2019

Fase	Descripción tarea	Periodicidad	Desagregación territorial	Fecha realización	Fecha referencia datos
Estudios previos y diseño					
Recogida y grabación de información	Recogida de información	Anual	Superficial	Sem1/2019	2018
Tratamiento de datos y control de calidad	Tratamiento de datos	Anual	Superficial	Sem1/2019	2018
Obtención y difusión de resultados	Difusión de resultados	Anual	Provincial	Dic/2019	2018
Otros					

#### RESULTADOS PREVISTOS

<b>Variables y atributos a difundir:</b> Número, tipo y superficie de terrenos cinegéticos
<b>Modificaciones/Observaciones:</b>

**PRODUCTOS DE DIFUSIÓN EN 2019**

**MODIFICACIONES/OBSERVACIONES**

Denominación de Producto: Medio Ambiente en Andalucía. Informe Anual	No se ha difundido este producto
Tipo de Producto: Tablas, Gráficos, Mapas, Informes, Fotos y Otros	
Url:	
Canal o Medio de difusión: Internet y Publicación impresa	
Periodicidad del Producto de difusión: Anual	
Desagregación Territorial de resultados: Provincial	

Denominación de Producto: Visor de Estadísticas Medioambientales (VEM)	Apdo. 10.07
Tipo de Producto: Tablas, Gráficos y Mapas	
Url: <a href="http://www.juntadeandalucia.es/medioambiente/vem/?c=Menu/tema/504">http://www.juntadeandalucia.es/medioambiente/vem/?c=Menu/tema/504</a>	
Canal o Medio de difusión: Internet	
Periodicidad del Producto de difusión: Anual	
Desagregación Territorial de resultados: Provincial	

Denominación de otros productos:
Modificaciones/Observaciones:

**USO Y UTILIZACIÓN DE RESULTADOS**

Perfil de Usuarios	
Solicitudes de datos	
Accesos en Web	
Impacto en medios	
Referencias técnicas	
Normas y planes	

**COSTE MÁXIMO ESTIMADO EN 2019**

**COSTE ECONÓMICO REAL EN 2019**

Coste: No genera coste externo	No ha generado coste externo
--------------------------------	------------------------------

<b>NIVEL DE EJECUCIÓN DE LA ACTIVIDAD</b>	<b>Total</b>	<b>X</b>	<b>Parcial</b>		<b>Nulo</b>	
Motivos del nivel de ejecución en caso de Parcial o Nulo:						

Evaluación PECA 2019	Anuario de estadísticas agrarias y pesqueras de Andalucía	05.04.36
-------------------------	---	----------

<b>Tipo actividad:</b> Estadística	<b>Organismo responsable:</b> Consejería de Agricultura, Ganadería, Pesca y Desarrollo Sostenible	<b>Tema:</b> 5. Actividad económica y tejido empresarial
<b>Etapas de desarrollo:</b> Operación	<b>Objeto:</b> Difusión	<b>Subtema:</b> 5.04 Agricultura, ganadería y silvicultura
<b>Tipo de recogida:</b> Recopilación o Síntesis		<b>Cumplimiento ejes:</b> Cohesión, Género y Políticas Públicas

<b>Objetivo:</b> Difundir los datos definitivos de estadísticas agrarias y pesqueras
<b>Modificaciones/Observaciones:</b>
<b>Sujeto informante:</b> Consejería de Agricultura, Ganadería, Pesca y Desarrollo Sostenible y otros organismos productores relacionados con el sector
<b>Modificaciones/Observaciones:</b>
<b>Variables y atributos objeto de estudio:</b> Recopilación de las estadísticas realizadas por la Consejería de Agricultura, Ganadería, Pesca y Desarrollo Sostenible en materia de agricultura, ganadería y pesca
<b>Modificaciones/Observaciones:</b>

#### TRABAJOS PREVISTOS EN 2019

Fase	Descripción tarea	Periodicidad	Desagregación territorial	Fecha realización	Fecha referencia datos
Estudios previos y diseño					
Recogida y grabación de información	Recogida y grabación de información	Anual	Provincial	2019	2017 y 2018
Tratamiento de datos y control de calidad	Tratamiento de datos	Anual	Provincial, Autónoma	2019	2017 y 2018
Obtención y difusión de resultados	Difusión de resultados	Anual	Provincial, Autónoma	Nov/2019	2017
Otros					

#### TRABAJOS EJECUTADOS EN 2019

Fase	Descripción tarea	Periodicidad	Desagregación territorial	Fecha realización	Fecha referencia datos
Estudios previos y diseño					
Recogida y grabación de información	Recogida y grabación de información	Anual	Provincial	2019	2017 y 2018
Tratamiento de datos y control de calidad	Tratamiento de datos	Anual	Provincial, Autónoma	2019	2017 y 2018
Obtención y difusión de resultados	Difusión de resultados	Anual	Provincial, Autónoma	Nov/2019	2017
Otros					

#### RESULTADOS PREVISTOS

<b>Variables y atributos a difundir:</b> Superficies, producciones, censos y producciones ganaderas, cuentas económicas de la agricultura, estadísticas forestales, pesqueras y acuicultura
<b>Modificaciones/Observaciones:</b>

**PRODUCTOS DE DIFUSIÓN EN 2019**

**MODIFICACIONES/OBSERVACIONES**

Denominación de Producto: Anuario de estadísticas agrarias	
Tipo de Producto: Tablas	
Url: <a href="https://juntadeandalucia.es/organismos/agriculturaganaderiapescaydesarrollosostenible/servicios/estadistica-cartografia/anuarios.html">https://juntadeandalucia.es/organismos/agriculturaganaderiapescaydesarrollosostenible/servicios/estadistica-cartografia/anuarios.html</a>	
Canal o Medio de difusión: Internet	
Periodicidad del Producto de difusión: Anual	
Desagregación Territorial de resultados: Provincial y Autonómica	

Denominación de Producto:	
Tipo de Producto:	
Url:	
Canal o Medio de difusión:	
Periodicidad del Producto de difusión:	
Desagregación Territorial de resultados:	

Denominación de otros productos:
Modificaciones/Observaciones:

**USO Y UTILIZACIÓN DE RESULTADOS**

Perfil de Usuarios	
Solicitudes de datos	
Accesos en Web	
Impacto en medios	
Referencias técnicas	
Normas y planes	

**COSTE MÁXIMO ESTIMADO EN 2019**

**COSTE ECONÓMICO REAL EN 2019**

Coste: No genera coste externo	No ha generado coste externo
--------------------------------	------------------------------

<b>NIVEL DE EJECUCIÓN DE LA ACTIVIDAD</b>	<b>Total</b>	<b>X</b>	<b>Parcial</b>		<b>Nulo</b>	
Motivos del nivel de ejecución en caso de Parcial o Nulo:						

Evaluación PECA 2019	Manual de estadísticas agrarias y pesqueras de Andalucía	05.04.37
-------------------------	--	----------

<b>Tipo actividad:</b> Estadística	<b>Organismo responsable:</b> Consejería de Agricultura, Ganadería, Pesca y Desarrollo Sostenible	<b>Tema:</b> 5. Actividad económica y tejido empresarial
<b>Etapa de desarrollo:</b> Operación	<b>Objeto:</b> Difusión	<b>Subtema:</b> 5.04 Agricultura, ganadería y silvicultura
<b>Tipo de recogida:</b> Recopilación o Síntesis		<b>Cumplimiento ejes:</b> Cohesión

<b>Objetivo:</b> Difundir los datos definitivos de estadísticas agrarias y pesqueras y series históricas
<b>Modificaciones/Observaciones:</b>
<b>Sujeto informante:</b> Organismos productores de estadísticas
<b>Modificaciones/Observaciones:</b>
<b>Variables y atributos objeto de estudio:</b> Síntesis de las estadísticas agrarias y pesqueras de Andalucía
<b>Modificaciones/Observaciones:</b>

#### TRABAJOS PREVISTOS EN 2019

Fase	Descripción tarea	Periodicidad	Desagregación territorial	Fecha realización	Fecha referencia datos
Estudios previos y diseño					
Recogida y grabación de información	Recogida y grabación de información	Anual	Provincial	2019	2017 y 2018
Tratamiento de datos y control de calidad	Tratamiento de datos	Anual	Provincial	2019	2017 y 2018
Obtención y difusión de resultados	Difusión de resultados	Anual	Provincial, Autonómica	Nov/2019	2017
Otros					

#### TRABAJOS EJECUTADOS EN 2019

Fase	Descripción tarea	Periodicidad	Desagregación territorial	Fecha realización	Fecha referencia datos
Estudios previos y diseño					
Recogida y grabación de información	Recogida y grabación de información	Anual	Provincial	2019	2017 y 2018
Tratamiento de datos y control de calidad	Tratamiento de datos	Anual	Provincial	2019	2017 y 2018
Obtención y difusión de resultados	Difusión de resultados	Anual	Provincial, Autonómica	Nov/2019	2017
Otros					

#### RESULTADOS PREVISTOS

<b>Variables y atributos a difundir:</b> Superficies, rendimientos, producciones, censos, precios, cuentas económicas de la agricultura, estadísticas forestales, pesqueras y acuicultura
<b>Modificaciones/Observaciones:</b>

**PRODUCTOS DE DIFUSIÓN EN 2019**

**MODIFICACIONES/OBSERVACIONES**

Denominación de Producto: Manual de estadísticas agrarias y pesqueras de Andalucía	
Tipo de Producto: Tablas y Gráficos	
Url: <a href="https://juntadeandalucia.es/organismos/agriculturaganaderiapescaydesarrollosostenible/servicios/estadistica-cartografia/anuarios.html">https://juntadeandalucia.es/organismos/agriculturaganaderiapescaydesarrollosostenible/servicios/estadistica-cartografia/anuarios.html</a>	
Canal o Medio de difusión: Internet	
Periodicidad del Producto de difusión: Anual	
Desagregación Territorial de resultados: Provincial y Autonómica	

Denominación de Producto:	
Tipo de Producto:	
Url:	
Canal o Medio de difusión:	
Periodicidad del Producto de difusión:	
Desagregación Territorial de resultados:	

Denominación de otros productos:	
Modificaciones/Observaciones:	

**USO Y UTILIZACIÓN DE RESULTADOS**

Perfil de Usuarios	
Solicitudes de datos	
Accesos en Web	
Impacto en medios	
Referencias técnicas	
Normas y planes	

**COSTE MÁXIMO ESTIMADO EN 2019**

**COSTE ECONÓMICO REAL EN 2019**

Coste: No genera coste externo	No ha generado coste externo
--------------------------------	------------------------------

NIVEL DE EJECUCIÓN DE LA ACTIVIDAD	Total	X	Parcial		Nulo	
Motivos del nivel de ejecución en caso de Parcial o Nulo:						

Evaluación PECA 2019	Cartografía de formaciones adhesionadas de Andalucía	05.04.40
-------------------------	--	----------

<b>Tipo actividad:</b> Cartográfica	<b>Organismo responsable:</b> Consejería de Agricultura, Ganadería, Pesca y Desarrollo Sostenible	<b>Tema:</b> 5. Actividad económica y tejido empresarial
<b>Etapa de desarrollo:</b> Operación	<b>Objeto:</b> Producción	<b>Subtema:</b> 5.04 Agricultura, ganadería y silvicultura
<b>Tipo de recogida:</b> Explotación de información estadística o cartográfica		<b>Cumplimiento ejes:</b> Cohesión y Políticas Públicas

<b>Objetivo:</b> Generación de la cartografía para la realización del censo de dehesas de Andalucía y para la localización de formaciones adhesionadas sobre SIGPAC
<b>Modificaciones/Observaciones:</b>
<b>Sujeto informante:</b> Consejería de Agricultura, Ganadería, Pesca y Desarrollo Sostenible
<b>Modificaciones/Observaciones:</b>
<b>Variables y atributos objeto de estudio:</b> Localización, superficie de formación adhesionada, recinto SIGPAC, uso del recinto SIGPAC
<b>Modificaciones/Observaciones:</b>

#### TRABAJOS PREVISTOS EN 2019

Fase	Descripción tarea	Periodicidad	Desagregación territorial	Fecha realización	Fecha referencia datos
Estudios previos y diseño					
Recogida y grabación de información	Acopio y grabación de alegaciones adhesionadas de la publicación SIGPAC. Envío de las mismas a la CAGPDS para su resolución y posterior actuación del conjunto de datos de formaciones adhesionadas del SIOSE	Anual	Superficial	Mar-Nov/2019	2019
Tratamiento de datos y control de calidad	Intersección de los recintos SIGPAC, de usos compatibles a la formación adhesionada (TA,PR,PS,PA,FO) con el fichero gráfico de formación adhesionadas (versión más actualizada)elaborado a partir de la base cartográfica de SIOSE 2005, escala 1:10.000	Anual	Superficial	Dic/2019	2019
Obtención y difusión de resultados	Difusión de resultados en el visor web SIGPAC de Andalucía (se publica el conjunto de datos de formaciones adhesionadas generados en el año anterior)	Anual	Superficial	Feb/2019	2018
Otros					

#### TRABAJOS EJECUTADOS EN 2019

Fase	Descripción tarea	Periodicidad	Desagregación territorial	Fecha realización	Fecha referencia datos
Estudios previos y diseño					
Recogida y grabación de información	Acopio y grabación de alegaciones adhesionadas de la publicación SIGPAC. Envío de las mismas a la CAGPDS para su resolución y posterior actuación del conjunto de datos de formaciones adhesionadas del SIOSE.	Anual	Superficial	Mar-Nov/2019	2019
Tratamiento de datos y control de calidad	Intersección de los recintos SIGPAC, de usos compatibles a la formación adhesionada (TA,PR,PS,PA,FO) con el fichero gráfico de formación adhesionadas (versión más actualizada)elaborado a partir de la base cartográfica de SIOSE 2005, escala 1:10.000	Anual	Superficial	Dic/2019	2019
Obtención y difusión de resultados	Difusión de resultados en el visor web SIGPAC de Andalucía (se publica el conjunto de datos de formaciones adhesionadas generados en el año anterior)	Anual	Superficial	Feb/2019	2018
Otros					



**RESULTADOS PREVISTOS**

Variables y atributos a difundir: Localización, superficie de formación adhesionada, recinto SIGPAC, uso del recinto SIGPAC
---

Modificaciones/Observaciones:
-------------------------------

**PRODUCTOS DE DIFUSIÓN EN 2019****MODIFICACIONES/OBSERVACIONES**

Denominación de Producto: Formación adhesionada	
Tipo de Producto: Mapas y Datos espaciales	
Url: <a href="http://www.juntadeandalucia.es/agriculturaypesca/sigpac/index.xhtml">http://www.juntadeandalucia.es/agriculturaypesca/sigpac/index.xhtml</a>	
Canal o Medio de difusión: Internet	
Periodicidad del Producto de difusión: Anual	
Desagregación Territorial de resultados: Superficial	

Denominación de Producto:	
Tipo de Producto:	
Url:	
Canal o Medio de difusión:	
Periodicidad del Producto de difusión:	
Desagregación Territorial de resultados:	

Denominación de otros productos:
----------------------------------

Modificaciones/Observaciones:
-------------------------------

**USO Y UTILIZACIÓN DE RESULTADOS**

Perfil de Usuarios	
Solicitudes de datos	
Accesos en Web	
Impacto en medios	
Referencias técnicas	
Normas y planes	

**COSTE MÁXIMO ESTIMADO EN 2019****COSTE ECONÓMICO REAL EN 2019**

Coste: No genera coste externo	No ha generado coste externo
--------------------------------	------------------------------

<b>NIVEL DE EJECUCIÓN DE LA ACTIVIDAD</b>	<b>Total</b>	<b>X</b>	<b>Parcial</b>		<b>Nulo</b>	
Motivos del nivel de ejecución en caso de Parcial o Nulo:						

Evaluación PECA 2019	Valor añadido y pesca en Andalucía	05.05.01
-------------------------	------------------------------------	----------

<b>Tipo actividad:</b> Estadística	<b>Organismo responsable:</b> Consejería de Agricultura, Ganadería, Pesca y Desarrollo Sostenible	<b>Tema:</b> 5. Actividad económica y tejido empresarial
<b>Etapas de desarrollo:</b> Operación	<b>Objeto:</b> Producción	<b>Subtema:</b> 5.05 Pesca y acuicultura
<b>Tipo de recogida:</b> Observación directa	<b>Cumplimiento ejes:</b> Cohesión y Políticas Públicas	

<b>Objetivo:</b> Cuantificar las macromagnitudes económicas de la pesca y la acuicultura marina para analizar la importancia del sector en Andalucía
<b>Modificaciones/Observaciones:</b>
<b>Sujeto informante:</b> Embarcaciones e instalaciones acuícolas así como empresas o establecimientos productores, transformadores y comercializadores vinculados al sector pesquero de Andalucía
<b>Modificaciones/Observaciones:</b>
<b>Variables y atributos objeto de estudio:</b> Disponer de información sobre las macromagnitudes económicas de la flota, empresas acuícolas, industriales y mayoristas relacionadas con el sector pesquero de Andalucía
<b>Modificaciones/Observaciones:</b>

#### TRABAJOS PREVISTOS EN 2019

Fase	Descripción tarea	Periodicidad	Desagregación territorial	Fecha realización	Fecha referencia datos
Estudios previos y diseño					
Recogida y grabación de información	Recogido y grabación de información	Anual	Provincial, Autónoma	2019	2018
Tratamiento de datos y control de calidad	Tratamiento de datos y control de calidad	Anual	Provincial, Autónoma	2019	2018
Obtención y difusión de resultados	Obtención y difusión de resultados	Anual	Provincial, Autónoma	30/Dic/2019	2018
Otros					

#### TRABAJOS EJECUTADOS EN 2019

Fase	Descripción tarea	Periodicidad	Desagregación territorial	Fecha realización	Fecha referencia datos
Estudios previos y diseño					
Recogida y grabación de información	Recogido y grabación de información	Anual	Provincial, Autónoma	2019	2018
Tratamiento de datos y control de calidad	Tratamiento de datos y control de calidad	Anual	Provincial, Autónoma	2019	2018
Obtención y difusión de resultados	Obtención y difusión de resultados	Anual	Provincial, Autónoma	30/Dic/2019	2018
Otros					

#### RESULTADOS PREVISTOS

<b>Variables y atributos a difundir:</b> Macromagnitudes económicas referidas al Sector Pesquero en Andalucía: Producción a Precios Básicos, Consumos Intermedios, Valor Añadido Bruto, Remuneración de Asalariados, Excedente Bruto de Explotación
<b>Modificaciones/Observaciones:</b>

**PRODUCTOS DE DIFUSIÓN EN 2019**

**MODIFICACIONES/OBSERVACIONES**

Denominación de Producto: Contabilidad Provincial Anual del Sector Pesquero en Andalucía	
Tipo de Producto: Tablas	
Url: <a href="https://juntadeandalucia.es/organismos/agriculturaganaderiapescaydesarrollosostenible/servicios/estadistica-cartografia/estadisticas-pesqueras/paginas/macromagnitudes-pesqueras.html">https://juntadeandalucia.es/organismos/agriculturaganaderiapescaydesarrollosostenible/servicios/estadistica-cartografia/estadisticas-pesqueras/paginas/macromagnitudes-pesqueras.html</a>	
Canal o Medio de difusión: Internet	
Periodicidad del Producto de difusión: Anual	
Desagregación Territorial de resultados: Provincial	

Denominación de Producto: Cuentas Económicas del Sector Pesquero en Andalucía	
Tipo de Producto: Tablas e Informes	
Url: <a href="https://juntadeandalucia.es/organismos/agriculturaganaderiapescaydesarrollosostenible/servicios/estadistica-cartografia/estadisticas-pesqueras/paginas/macromagnitudes-pesqueras.html">https://juntadeandalucia.es/organismos/agriculturaganaderiapescaydesarrollosostenible/servicios/estadistica-cartografia/estadisticas-pesqueras/paginas/macromagnitudes-pesqueras.html</a>	
Canal o Medio de difusión: Internet	
Periodicidad del Producto de difusión: Anual	
Desagregación Territorial de resultados: Autonómica	

Denominación de otros productos:	
Modificaciones/Observaciones:	

**USO Y UTILIZACIÓN DE RESULTADOS**

Perfil de Usuarios	
Solicitudes de datos	
Accesos en Web	
Impacto en medios	
Referencias técnicas	
Normas y planes	

**COSTE MÁXIMO ESTIMADO EN 2019**

**COSTE ECONÓMICO REAL EN 2019**

Coste: No genera coste externo	No ha generado coste externo
--------------------------------	------------------------------

NIVEL DE EJECUCIÓN DE LA ACTIVIDAD	Total	X	Parcial		Nulo	
Motivos del nivel de ejecución en caso de Parcial o Nulo:						

Evaluación PECA 2019	Estadística de producción pesquera andaluza	05.05.02
-------------------------	---	----------

<b>Tipo actividad:</b> Estadística	<b>Organismo responsable:</b> Consejería de Agricultura, Ganadería, Pesca y Desarrollo Sostenible	<b>Tema:</b> 5. Actividad económica y tejido empresarial
<b>Etapa de desarrollo:</b> Operación	<b>Objeto:</b> Producción	<b>Subtema:</b> 5.05 Pesca y acuicultura
<b>Tipo de recogida:</b> Observación directa Fuente administrativa		<b>Cumplimiento ejes:</b> Cohesión y Políticas Públicas

<b>Objetivo:</b> Conocer el volumen y valor de las capturas desembarcadas en Andalucía y su evolución temporal
<b>Modificaciones/Observaciones:</b>
<b>Sujeto informante:</b> Lonjas, Empresas con actividad principal la acuicultura marina y la industria de transformación pesquera andaluza
<b>Modificaciones/Observaciones:</b>
<b>Variables y atributos objeto de estudio:</b> Conocer la producción pesquera obtenida en la Comunidad Autónoma de Andalucía
<b>Modificaciones/Observaciones:</b>

#### TRABAJOS PREVISTOS EN 2019

Fase	Descripción tarea	Periodicidad	Desagregación territorial	Fecha realización	Fecha referencia datos
Estudios previos y diseño					
Recogida y grabación de información	Recogido y grabación de información	Anual	Autonómica	2019	2019
Tratamiento de datos y control de calidad	Tratamiento de datos y control de calidad	Anual	Autonómica	2019	2018
Obtención y difusión de resultados	Obtención y difusión de resultados (Producción pesquera comercializada en lonjas andaluzas y Comercio exterior de productos pesqueros en Andalucía)	Mensual	Municipal, Autonómica	15/Ene/2019, 15/Feb/2019 15/Mar/2019, 15/Abr/2019 15/May/2019, 14/Jun/2019 15/Jul/2019, 16/Ago/2019 16/Sep/2019, 15/Oct/2019 15/Nov/2019, 16/Dic/2019	Dic/2018, Ene/2019 Feb/2019, Mar/2019 Abr/2019, May/2019 Jun/2019, Jul/2019 Ago/2019, Sep/2019 Oct/2019, Nov/2019
	Obtención y difusión de resultados (Producción pesquera andaluza)	Anual	Puntual	30/Dic/2019	2018
Otros					

#### TRABAJOS EJECUTADOS EN 2019

Fase	Descripción tarea	Periodicidad	Desagregación territorial	Fecha realización	Fecha referencia datos
Estudios previos y diseño					
Recogida y grabación de información	Recogido y grabación de información	Anual	Autonómica	2019	2019
Tratamiento de datos y control de calidad	Tratamiento de datos y control de calidad	Anual	Autonómica	2019	2018
Obtención y difusión de resultados	Obtención y difusión de resultados (Producción pesquera comercializada en lonjas andaluzas y Comercio exterior de productos pesqueros en Andalucía)	Mensual	Municipal, Autonómica	15/Ene/2019, 15/Feb/2019 15/Mar/2019, 15/Abr/2019 15/May/2019, 14/Jun/2019 15/Jul/2019, 16/Ago/2019 16/Sep/2019, 15/Oct/2019 15/Nov/2019, 16/Dic/2019	Dic/2018, Ene/2019 Feb/2019, Mar/2019 Abr/2019, May/2019 Jun/2019, Jul/2019 Ago/2019, Sep/2019 Oct/2019, Nov/2019
	Obtención y difusión de resultados (Producción pesquera andaluza)	Anual	Puntual	30/Dic/2019	2018
Otros					

**RESULTADOS PREVISTOS**

Variables y atributos a difundir: Peso y valor de las especies pesqueras desglosadas por lonjas y meses
---

Modificaciones/Observaciones:
-------------------------------

**PRODUCTOS DE DIFUSIÓN EN 2019****MODIFICACIONES/OBSERVACIONES**

Denominación de Producto: Producción pesquera comercializada en lonjas andaluzas	
Tipo de Producto: Tablas	
Url: <a href="https://juntadeandalucia.es/organismos/agriculturaganaderiapescaydesarrollosostenible/servicios/estadistica-cartografia/estadisticas-pesqueras/paginas/produccion-pesquera.html">https://juntadeandalucia.es/organismos/agriculturaganaderiapescaydesarrollosostenible/servicios/estadistica-cartografia/estadisticas-pesqueras/paginas/produccion-pesquera.html</a>	
Canal o Medio de difusión: Internet	
Periodicidad del Producto de difusión: Mensual	
Desagregación Territorial de resultados: Municipal y Autonómica	

Denominación de Producto: Producción pesquera andaluza	
Tipo de Producto: Tablas	
Url: <a href="https://juntadeandalucia.es/organismos/agriculturaganaderiapescaydesarrollosostenible/servicios/estadistica-cartografia/estadisticas-pesqueras/paginas/produccion-pesquera.html">https://juntadeandalucia.es/organismos/agriculturaganaderiapescaydesarrollosostenible/servicios/estadistica-cartografia/estadisticas-pesqueras/paginas/produccion-pesquera.html</a>	
Canal o Medio de difusión: Internet	
Periodicidad del Producto de difusión: Anual	
Desagregación Territorial de resultados: Puntual	

Denominación de otros productos: Comercio exterior de productos pesqueros en Andalucía
--

Modificaciones/Observaciones:
-------------------------------

**USO Y UTILIZACIÓN DE RESULTADOS**

Perfil de Usuarios	
Solicitudes de datos	
Accesos en Web	
Impacto en medios	
Referencias técnicas	
Normas y planes	

**COSTE MÁXIMO ESTIMADO EN 2019****COSTE ECONÓMICO REAL EN 2019**

Coste: No genera coste externo	No ha generado coste externo
--------------------------------	------------------------------

NIVEL DE EJECUCIÓN DE LA ACTIVIDAD	Total	X	Parcial		Nulo	
Motivos del nivel de ejecución en caso de Parcial o Nulo:						

Evaluación PECA 2019	Índice de precios percibidos en lonja en Andalucía	05.05.04
-------------------------	--	----------

<b>Tipo actividad:</b> Estadística	<b>Organismo responsable:</b> Consejería de Agricultura, Ganadería, Pesca y Desarrollo Sostenible	<b>Tema:</b> 5. Actividad económica y tejido empresarial
<b>Etapas de desarrollo:</b> Operación	<b>Objeto:</b> Producción	<b>Subtema:</b> 5.05 Pesca y acuicultura
<b>Tipo de recogida:</b> Fuente administrativa	<b>Cumplimiento ejes:</b> Cohesión y Políticas Públicas	

<b>Objetivo:</b> Conocer la evolución de los precios de los productos pesqueros mediante la elaboración de un índice de precios
<b>Modificaciones/Observaciones:</b>
<b>Sujeto informante:</b> Lonjas andaluzas
<b>Modificaciones/Observaciones:</b>
<b>Variables y atributos objeto de estudio:</b> Índice de precios obtenido de los precios de las transacciones comerciales registradas en las lonjas pesqueras andaluzas
<b>Modificaciones/Observaciones:</b>

#### TRABAJOS PREVISTOS EN 2019

Fase	Descripción tarea	Periodicidad	Desagregación territorial	Fecha realización	Fecha referencia datos
Estudios previos y diseño					
Recogida y grabación de información	Recogida y grabación de información	Continua	Puntual	2019	2018
Tratamiento de datos y control de calidad	Tratamiento de datos y control de calidad	Anual	Puntual	2019	2018
Obtención y difusión de resultados	Obtención y difusión de resultados	Anual	Puntual	30/Dic/2019	2018
Otros					

#### TRABAJOS EJECUTADOS EN 2019

Fase	Descripción tarea	Periodicidad	Desagregación territorial	Fecha realización	Fecha referencia datos
Estudios previos y diseño					
Recogida y grabación de información	Recogida y grabación de información	Continua	Puntual	2019	2018
Tratamiento de datos y control de calidad	Tratamiento de datos y control de calidad	Anual	Puntual	2019	2018
Obtención y difusión de resultados	Obtención y difusión de resultados	Anual	Puntual	30/Dic/2019	2018
Otros					

#### RESULTADOS PREVISTOS

<b>Variables y atributos a difundir:</b> Índice de precios percibidos por la población pescadora, ratio por poder adquisitivo y ratio rentabilidad
<b>Modificaciones/Observaciones:</b>

**PRODUCTOS DE DIFUSIÓN EN 2019**

**MODIFICACIONES/OBSERVACIONES**

Denominación de Producto: Producción pesquera andaluza	
Tipo de Producto: Tablas	
Url: <a href="https://juntadeandalucia.es/organismos/agriculturaganaderiapescaydesarrollosostenible/servicios/estadistica-cartografia/estadisticas-pesqueras/paginas/produccion-pesquera.html">https://juntadeandalucia.es/organismos/agriculturaganaderiapescaydesarrollosostenible/servicios/estadistica-cartografia/estadisticas-pesqueras/paginas/produccion-pesquera.html</a>	
Canal o Medio de difusión: Internet	
Periodicidad del Producto de difusión: Anual	
Desagregación Territorial de resultados: Puntual	

Denominación de Producto:	
Tipo de Producto:	
Url:	
Canal o Medio de difusión:	
Periodicidad del Producto de difusión:	
Desagregación Territorial de resultados:	

Denominación de otros productos:	
Modificaciones/Observaciones:	

**USO Y UTILIZACIÓN DE RESULTADOS**

Perfil de Usuarios	
Solicitudes de datos	
Accesos en Web	
Impacto en medios	
Referencias técnicas	
Normas y planes	

**COSTE MÁXIMO ESTIMADO EN 2019**

**COSTE ECONÓMICO REAL EN 2019**

Coste: No genera coste externo	No ha generado coste externo
--------------------------------	------------------------------

NIVEL DE EJECUCIÓN DE LA ACTIVIDAD	Total	X	Parcial		Nulo	
Motivos del nivel de ejecución en caso de Parcial o Nulo:						

Evaluación PECA 2019	Análisis de la actividad extractiva de la flota andaluza por modalidades de pesca	05.05.05
-------------------------	---	----------

<b>Tipo actividad:</b> Estadística	<b>Organismo responsable:</b> Consejería de Agricultura, Ganadería, Pesca y Desarrollo Sostenible	<b>Tema:</b> 5. Actividad económica y tejido empresarial
<b>Etapas de desarrollo:</b> Operación	<b>Objeto:</b> Producción	<b>Subtema:</b> 5.05 Pesca y acuicultura
<b>Tipo de recogida:</b> Fuente administrativa	<b>Cumplimiento ejes:</b> Cohesión y Políticas Públicas	

<b>Objetivo:</b> Analizar el funcionamiento del sector pesquero andaluz mediante la segmentación de la producción pesquera extractiva según modalidad de pesca
<b>Modificaciones/Observaciones:</b>
<b>Sujeto informante:</b> Consejería de Agricultura, Ganadería, Pesca y Desarrollo Sostenible y Ministerio de Agricultura, Pesca y Alimentación
<b>Modificaciones/Observaciones:</b>
<b>Variables y atributos objeto de estudio:</b> Valor físico y monetario de las diferentes especies comercializadas en las lonjas andaluzas según la modalidad de pesca del buque de procedencia de las capturas. Número de embarcaciones que venden en las lonjas andaluzas según la modalidad de pesca
<b>Modificaciones/Observaciones:</b>

#### TRABAJOS PREVISTOS EN 2019

Fase	Descripción tarea	Periodicidad	Desagregación territorial	Fecha realización	Fecha referencia datos
Estudios previos y diseño					
Recogida y grabación de información	Recogida y grabación de información	Anual	Municipal	2019	2018
Tratamiento de datos y control de calidad	Tratamiento de datos y control de calidad	Anual	Municipal, Autónoma	2019	2018
Obtención y difusión de resultados	Obtención y difusión de resultados	Anual	Municipal, Autónoma	30/Dic/2019	2018
Otros					

#### TRABAJOS EJECUTADOS EN 2019

Fase	Descripción tarea	Periodicidad	Desagregación territorial	Fecha realización	Fecha referencia datos
Estudios previos y diseño					
Recogida y grabación de información	Recogida y grabación de información	Anual	Municipal	2019	2018
Tratamiento de datos y control de calidad	Tratamiento de datos y control de calidad	Anual	Municipal, Autónoma	2019	2018
Obtención y difusión de resultados	Obtención y difusión de resultados	Anual	Municipal, Autónoma	30/Dic/2019	2018
Otros					

#### RESULTADOS PREVISTOS

<b>Variables y atributos a difundir:</b> Número total de buques oferentes, valor económico de la producción pesquera fresca comercializada por modalidad de pesca y frecuencia de venta
<b>Modificaciones/Observaciones:</b>



**PRODUCTOS DE DIFUSIÓN EN 2019**

**MODIFICACIONES/OBSERVACIONES**

Denominación de Producto: Producción Pesquera Andaluza	Tablas 7, 7 y 10 de Producción pesquera comercializada 2018. Modalidades e indicadores
Tipo de Producto: Tablas	
Url: <a href="https://juntadeandalucia.es/organismos/agriculturaganaderiapescaydesarrollosostenible/servicios/estadistica-cartografia/estadisticas-pesqueras/paginas/produccion-pesquera.html">https://juntadeandalucia.es/organismos/agriculturaganaderiapescaydesarrollosostenible/servicios/estadistica-cartografia/estadisticas-pesqueras/paginas/produccion-pesquera.html</a>	
Canal o Medio de difusión: Internet	
Periodicidad del Producto de difusión: Anual	
Desagregación Territorial de resultados: Municipal y Autonómica	

Denominación de Producto:	
Tipo de Producto:	
Url:	
Canal o Medio de difusión:	
Periodicidad del Producto de difusión:	
Desagregación Territorial de resultados:	

Denominación de otros productos:	
Modificaciones/Observaciones:	

**USO Y UTILIZACIÓN DE RESULTADOS**

Perfil de Usuarios	
Solicitudes de datos	
Accesos en Web	
Impacto en medios	
Referencias técnicas	
Normas y planes	

**COSTE MÁXIMO ESTIMADO EN 2019**

**COSTE ECONÓMICO REAL EN 2019**

Coste: No genera coste externo	No ha generado coste externo
--------------------------------	------------------------------

NIVEL DE EJECUCIÓN DE LA ACTIVIDAD	Total	X	Parcial		Nulo	
Motivos del nivel de ejecución en caso de Parcial o Nulo:						

Evaluación PECA 2019	Análisis de precios de productos pesqueros en establecimientos minoristas en Andalucía	05.05.06
-------------------------	--	----------

<b>Tipo actividad:</b> Estadística	<b>Organismo responsable:</b> Consejería de Agricultura, Ganadería, Pesca y Desarrollo Sostenible	<b>Tema:</b> 5. Actividad económica y tejido empresarial
<b>Etapas de desarrollo:</b> Operación	<b>Objeto:</b> Producción	<b>Subtema:</b> 5.05 Pesca y acuicultura
<b>Tipo de recogida:</b> Observación directa		<b>Cumplimiento ejes:</b> Cohesión y Políticas Públicas

<b>Objetivo:</b> Conocer el funcionamiento de los mercados y las transacciones comerciales de los productos de la pesca con especial atención a los volúmenes comercializados y la formación de precios
<b>Modificaciones/Observaciones:</b>
<b>Sujeto informante:</b> Establecimiento o punto de venta de productos pesqueros frescos de Andalucía
<b>Modificaciones/Observaciones:</b>
<b>Variables y atributos objeto de estudio:</b> Conocer la evolución de precios de diversos tipos de pescado en los establecimientos detallistas dedicados a la venta de pescado fresco, en concreto pescaderías tradicionales ubicadas o no en mercados de abastos, supermercados e hipermercados en Andalucía
<b>Modificaciones/Observaciones:</b>

#### TRABAJOS PREVISTOS EN 2019

Fase	Descripción tarea	Periodicidad	Desagregación territorial	Fecha realización	Fecha referencia datos
Estudios previos y diseño					
Recogida y grabación de información	Recogida y grabación de información	Continua	Autonómica	sem1-sem52/2019	sem52/2018- sem51/2019
Tratamiento de datos y control de calidad	Tratamiento de datos y control de calidad	Continua	Autonómica	sem1-sem52/2019	sem52/2018- sem51/2019
Obtención y difusión de resultados	Obtención y difusión de resultados	Mensual	Autonómica	30/Ene/2019, 27/Feb/2019 29/Mar/2019, 30/Abr/2019 30/May/2019, 28/Jun/2019 30/Jul/2019, 30/Ago/2019 30/Sep/2019, 30/Oct/2019 29/Nov/2019, 30/Dic/2019	Dic/18, Ene/19 Feb/19, Mar/19 Abr/19, May/19 Jun/19, Jul/19 Ago/19, Sep/19 Oct/19, Nov/19
Otros					

#### TRABAJOS EJECUTADOS EN 2019

Fase	Descripción tarea	Periodicidad	Desagregación territorial	Fecha realización	Fecha referencia datos
Estudios previos y diseño					
Recogida y grabación de información	Recogida y grabación de información	Continua	Autonómica	sem1-sem52/2019	sem52/2018- sem51/2019
Tratamiento de datos y control de calidad	Tratamiento de datos y control de calidad	Continua	Autonómica	sem1-sem52/2019	sem52/2018- sem51/2019
Obtención y difusión de resultados	Obtención y difusión de resultados	Mensual	Autonómica	30/Ene/2019, 27/Feb/2019 29/Mar/2019, 30/Abr/2019 30/May/2019, 28/Jun/2019 30/Jul/2019, 30/Ago/2019 30/Sep/2019, 30/Oct/2019 29/Nov/2019, 30/Dic/2019	Dic/18, Ene/19 Feb/19, Mar/19 Abr/19, May/19 Jun/19, Jul/19 Ago/19, Sep/19 Oct/19, Nov/19
Otros					

**RESULTADOS PREVISTOS**

Variables y atributos a difundir: Precios medios
Modificaciones/Observaciones:

**PRODUCTOS DE DIFUSIÓN EN 2019****MODIFICACIONES/OBSERVACIONES**

Denominación de Producto: Pesca Precios	
Tipo de Producto: Tablas e Informes	
Url: <a href="https://juntadeandalucia.es/organismos/agriculturaganaderiapescaydesarrollosostenible/servicios/estadistica-cartografia/estadisticas-pesqueras/paginas/evolucion-precios-pesca.html">https://juntadeandalucia.es/organismos/agriculturaganaderiapescaydesarrollosostenible/servicios/estadistica-cartografia/estadisticas-pesqueras/paginas/evolucion-precios-pesca.html</a>	
Canal o Medio de difusión: Internet	
Periodicidad del Producto de difusión: Mensual	
Desagregación Territorial de resultados: Autonómica	

Denominación de Producto:	
Tipo de Producto:	
Url:	
Canal o Medio de difusión:	
Periodicidad del Producto de difusión:	
Desagregación Territorial de resultados:	

Denominación de otros productos:
Modificaciones/Observaciones:

**USO Y UTILIZACIÓN DE RESULTADOS**

Perfil de Usuarios	
Solicitudes de datos	
Accesos en Web	
Impacto en medios	
Referencias técnicas	
Normas y planes	

**COSTE MÁXIMO ESTIMADO EN 2019****COSTE ECONÓMICO REAL EN 2019**

Coste: No genera coste externo	No ha generado coste externo
--------------------------------	------------------------------

<b>NIVEL DE EJECUCIÓN DE LA ACTIVIDAD</b>	<b>Total</b>	<b>X</b>	<b>Parcial</b>		<b>Nulo</b>	
Motivos del nivel de ejecución en caso de Parcial o Nulo:						

Evaluación PECA 2019	Estadística de pesca continental deportiva en Andalucía	05.05.07
-------------------------	---	----------

<b>Tipo actividad:</b> Estadística	<b>Organismo responsable:</b> Consejería de Agricultura, Ganadería, Pesca y Desarrollo Sostenible	<b>Tema:</b> 5. Actividad económica y tejido empresarial
<b>Etapas de desarrollo:</b> Operación	<b>Objeto:</b> Producción	<b>Subtema:</b> 5.05 Pesca y acuicultura
<b>Tipo de recogida:</b> Observación directa y Fuente administrativa		<b>Cumplimiento ejes:</b> Cohesión, Género y Políticas Públicas

<b>Objetivo:</b> Ofrecer información sobre los cursos y masas de agua y la actividad de pesca continental en tramos de agua acotadas al efecto o en las aguas libres que no se declaren refugios de pesca o reservas ecológicas
<b>Modificaciones/Observaciones:</b>
<b>Sujeto informante:</b> Consejería de Agricultura, Ganadería, Pesca y Desarrollo Sostenible
<b>Modificaciones/Observaciones:</b>
<b>Variables y atributos objeto de estudio:</b> Permisos y licencias, cotos de pesca
<b>Modificaciones/Observaciones:</b>

#### TRABAJOS PREVISTOS EN 2019

Fase	Descripción tarea	Periodicidad	Desagregación territorial	Fecha realización	Fecha referencia datos
Estudios previos y diseño					
Recogida y grabación de información	Recogida de información	Anual	Puntual	Sem1/2019	2018
Tratamiento de datos y control de calidad	Tratamiento de datos	Anual	Puntual	Sem1/2019	2018
Obtención y difusión de resultados	Difusión de resultados	Anual	Provincial	Dic/2019	2018
Otros					

#### TRABAJOS EJECUTADOS EN 2019

Fase	Descripción tarea	Periodicidad	Desagregación territorial	Fecha realización	Fecha referencia datos
Estudios previos y diseño					
Recogida y grabación de información	Recogida de información	Anual	Puntual	Sem1/2019	2018
Tratamiento de datos y control de calidad	Tratamiento de datos	Anual	Puntual	Sem1/2019	2018
Obtención y difusión de resultados	Difusión de resultados	Anual	Provincial	Dic/2019	2018
Otros					

#### RESULTADOS PREVISTOS

<b>Variables y atributos a difundir:</b> Número, longitud y superficie de los cursos y masas de agua continental, número e importe total de licencias de pesca concedidos
<b>Modificaciones/Observaciones:</b>

**PRODUCTOS DE DIFUSIÓN EN 2019**

**MODIFICACIONES/OBSERVACIONES**

Denominación de Producto: Medio Ambiente en Andalucía. Informe Anual	No se ha difundido este producto
Tipo de Producto: Tablas, Gráficos, Mapas, Informes, Fotos y Otros	
Url:	
Canal o Medio de difusión: Internet y Publicación impresa	
Periodicidad del Producto de difusión: Anual	
Desagregación Territorial de resultados: Provincial	

Denominación de Producto: Visor de Estadísticas Medioambientales (VEM)	Apdo. 10.07
Tipo de Producto: Tablas, Gráficos y Mapas	
Url: <a href="http://www.juntadeandalucia.es/medioambiente/vem/?c=Menu/tema/504">http://www.juntadeandalucia.es/medioambiente/vem/?c=Menu/tema/504</a>	
Canal o Medio de difusión: Internet	
Periodicidad del Producto de difusión: Anual	
Desagregación Territorial de resultados: Provincial	

Denominación de otros productos:
Modificaciones/Observaciones:

**USO Y UTILIZACIÓN DE RESULTADOS**

Perfil de Usuarios	
Solicitudes de datos	
Accesos en Web	
Impacto en medios	
Referencias técnicas	
Normas y planes	

**COSTE MÁXIMO ESTIMADO EN 2019**

**COSTE ECONÓMICO REAL EN 2019**

Coste: No genera coste externo	No ha generado coste externo
--------------------------------	------------------------------

NIVEL DE EJECUCIÓN DE LA ACTIVIDAD	Total	X	Parcial		Nulo	
Motivos del nivel de ejecución en caso de Parcial o Nulo:						

Evaluación PECA 2019	Sistema de Información Geográfica pesquero y acuícola	05.05.08
-------------------------	---	----------

<b>Tipo actividad:</b> Cartográfica	<b>Organismo responsable:</b> Consejería de Agricultura, Ganadería, Pesca y Desarrollo Sostenible	<b>Tema:</b> 5. Actividad económica y tejido empresarial
<b>Etapa de desarrollo:</b> Operación	<b>Objeto:</b> Producción	<b>Subtema:</b> 5.05 Pesca y acuicultura
<b>Tipo de recogida:</b> Fuente administrativa y Recopilación o Síntesis		<b>Cumplimiento ejes:</b> Cohesión y Políticas Públicas

<b>Objetivo:</b> Apoyar los trabajos de gestión y ordenación de los recursos pesqueros y acuícolas mediante la integración en un Sistema de Información Geográfica (SIG) de la Información Espacial Pesquera y Acuícola de Andalucía, junto con la información espacial de las distintas administraciones con competencias en los ámbitos pesqueros y marítimos
<b>Modificaciones/Observaciones:</b>
<b>Sujeto informante:</b> Consejería de Agricultura, Ganadería, Pesca y Desarrollo Sostenible
<b>Modificaciones/Observaciones:</b>
<b>Variables y atributos objeto de estudio:</b> Localización, especies, peso, tamaño y profundidad
<b>Modificaciones/Observaciones:</b>

#### TRABAJOS PREVISTOS EN 2019

Fase	Descripción tarea	Periodicidad	Desagregación territorial	Fecha realización	Fecha referencia datos
Estudios previos y diseño	Se realiza una planificación específica para cada área del proyecto al principio de año, donde se determina la metodología a seguir en función de los objetivos propuestos en los documentos técnicos	Anual	Municipal	2019	
Recogida y grabación de información	Almacenamiento de datos generados por el Registro de establecimientos de acuicultura y fuentes de datos externas (cartas náuticas del IHM, Dirección General de Sostenibilidad de la Costa y del Mar (MAPAMA, Ministerio de Defensa, Consejería de Agricultura, Ganadería, Pesca y Desarrollo Sostenible, etc)	Continua	Puntual	2019	2019
Tratamiento de datos y control de calidad	Mantenimiento y actualización de datos espaciales	Continua	Puntual	2019	2019
Obtención y difusión de resultados	Difusión de resultados	Continua	Puntual	2019	2019
Otros					

#### TRABAJOS EJECUTADOS EN 2019

Fase	Descripción tarea	Periodicidad	Desagregación territorial	Fecha realización	Fecha referencia datos
Estudios previos y diseño	Se realiza una planificación específica para cada área del proyecto al principio de año, donde se determina la metodología a seguir en función de los objetivos propuestos en los documentos técnicos	Anual	Municipal	2019	
Recogida y grabación de información	Almacenamiento de datos generados por el Registro de establecimientos de acuicultura y fuentes de datos externas (cartas náuticas del IHM, Dirección General de Sostenibilidad de la Costa y del Mar (MAPAMA, Ministerio de Defensa, Consejería de Agricultura, Ganadería, Pesca y Desarrollo Sostenible, etc)	Continua	Puntual	2019	2019
Tratamiento de datos y control de calidad	Mantenimiento y actualización de datos espaciales	Continua	Puntual	2019	2019
Obtención y difusión de resultados	Difusión de resultados	Continua	Puntual	2019	2019
Otros					

**RESULTADOS PREVISTOS**

Variables y atributos a difundir: Localización de establecimientos de acuicultura marina en Andalucía

Modificaciones/Observaciones:

**PRODUCTOS DE DIFUSIÓN EN 2019****MODIFICACIONES/OBSERVACIONES**

Denominación de Producto: Visor SIG Acuícola	
Tipo de Producto: Datos espaciales	
Url: <a href="https://juntadeandalucia.es/organismos/agriculturaganaderiapescaydesarrollosostenible/areas/pesca-acuicultura/acuicultura/paginas/visor-sig-acuicola.html">https://juntadeandalucia.es/organismos/agriculturaganaderiapescaydesarrollosostenible/areas/pesca-acuicultura/acuicultura/paginas/visor-sig-acuicola.html</a>	
Canal o Medio de difusión: Internet	
Periodicidad del Producto de difusión: Continua	
Desagregación Territorial de resultados: Puntual	

Denominación de Producto:	
Tipo de Producto:	
Url:	
Canal o Medio de difusión:	
Periodicidad del Producto de difusión:	
Desagregación Territorial de resultados:	

Denominación de otros productos:

Modificaciones/Observaciones:

**USO Y UTILIZACIÓN DE RESULTADOS**

Perfil de Usuarios	
Solicitudes de datos	
Accesos en Web	
Impacto en medios	
Referencias técnicas	
Normas y planes	

**COSTE MÁXIMO ESTIMADO EN 2019****COSTE ECONÓMICO REAL EN 2019**

Coste: No genera coste externo

No ha generado coste externo

NIVEL DE EJECUCIÓN DE LA ACTIVIDAD	Total	X	Parcial		Nulo	
Motivos del nivel de ejecución en caso de Parcial o Nulo:						

Evaluación PECA 2019	Sistema de indicadores económicos para el seguimiento óptimo de las políticas regionales en materia pesquera y acuícola	09.01.15
-------------------------	---	----------

<b>Tipo actividad:</b> Estadística	<b>Organismo responsable:</b> Consejería de Agricultura, Ganadería, Pesca y Desarrollo Sostenible	<b>Tema:</b> 9. Administración y servicios públicos
<b>Etapas de desarrollo:</b> Operación	<b>Objeto:</b> Difusión	<b>Subtema:</b> 9.01 Administración pública
<b>Tipo de recogida:</b> Recopilación o Síntesis		<b>Cumplimiento ejes:</b> Cohesión y Políticas Públicas

<b>Objetivo:</b> Favorecer los procesos de planificación y evaluación de las políticas regionales en materia pesquera
<b>Modificaciones/Observaciones:</b>
<b>Sujeto informante:</b> Consejería de Agricultura, Ganadería, Pesca y Desarrollo Sostenible, Empresas del sector pesquero andaluz y otros organismos oficiales
<b>Modificaciones/Observaciones:</b>
<b>Variables y atributos objeto de estudio:</b> Estimar con anticipación el nivel de eficiencia de las intervenciones públicas en el sector pesquero andaluz, adoptar medidas correctoras y solventar aquellas posibles disfunciones que aparezcan durante la implementación de la planificación estratégica y, por último, generar información de carácter cuantitativo y cualitativo válida para los procesos de gestión pública
<b>Modificaciones/Observaciones:</b>

#### TRABAJOS PREVISTOS EN 2019

Fase	Descripción tarea	Periodicidad	Desagregación territorial	Fecha realización	Fecha referencia datos
Estudios previos y diseño					
Recogida y grabación de información	Recogida y grabación de información	Anual	Autonómica	2019	2018
Tratamiento de datos y control de calidad	Tratamiento de datos y control de calidad	Anual	Autonómica	2019	2018
Obtención y difusión de resultados	Obtención y difusión de resultados	Anual	Autonómica	30/Dic/2019	2018
Otros					

#### TRABAJOS EJECUTADOS EN 2019

Fase	Descripción tarea	Periodicidad	Desagregación territorial	Fecha realización	Fecha referencia datos
Estudios previos y diseño					
Recogida y grabación de información	Recogida y grabación de información	Anual	Autonómica	2019	2018
Tratamiento de datos y control de calidad	Tratamiento de datos y control de calidad	Anual	Autonómica	2019	2018
Obtención y difusión de resultados	Obtención y difusión de resultados	Anual	Autonómica	30/Dic/2019	2018
Otros					

#### RESULTADOS PREVISTOS

<b>Variables y atributos a difundir:</b> Indicadores sobre la adecuación de la capacidad extractiva de la flota a la explotación sostenible de los caladeros; sobre la mejora de las condiciones de trabajo a bordo de los buques pesqueros andaluces; sobre el mantenimiento de la cohesión social de las zonas dependientes de la pesca; sobre la generación de empleo de calidad en las zonas dependientes de la pesca; sobre el grado de conocimiento sobre el funcionamiento del mercado de los productos pesqueros andaluces; sobre la participación del sector pesquero, acuícola y transformador andaluz en las actividades de comercialización y sobre la diferenciación de los productos pesqueros andaluces entre otros
<b>Modificaciones/Observaciones:</b>



**PRODUCTOS DE DIFUSIÓN EN 2019**

**MODIFICACIONES/OBSERVACIONES**

Denominación de Producto: Sistema de indicadores socioeconómicos del sector pesquero andaluz	
Tipo de Producto: Tablas y Gráficos	
Url: <a href="https://juntadeandalucia.es/organismos/agriculturaganaderiapescaydesarrollosostenible/servicios/estadistica-cartografia/estadisticas-pesqueras/paginas/macromagnitudes-pesqueras.html">https://juntadeandalucia.es/organismos/agriculturaganaderiapescaydesarrollosostenible/servicios/estadistica-cartografia/estadisticas-pesqueras/paginas/macromagnitudes-pesqueras.html</a>	
Canal o Medio de difusión: Internet	
Periodicidad del Producto de difusión: Anual	
Desagregación Territorial de resultados: Autonómica	

Denominación de Producto:	
Tipo de Producto:	
Url:	
Canal o Medio de difusión:	
Periodicidad del Producto de difusión:	
Desagregación Territorial de resultados:	

Denominación de otros productos:	
Modificaciones/Observaciones:	

**USO Y UTILIZACIÓN DE RESULTADOS**

Perfil de Usuarios	
Solicitudes de datos	
Accesos en Web	
Impacto en medios	
Referencias técnicas	
Normas y planes	

**COSTE MÁXIMO ESTIMADO EN 2019**

**COSTE ECONÓMICO REAL EN 2019**

Coste: No genera coste externo	No ha generado coste externo
--------------------------------	------------------------------

NIVEL DE EJECUCIÓN DE LA ACTIVIDAD	Total	X	Parcial		Nulo	
Motivos del nivel de ejecución en caso de Parcial o Nulo:						

Evaluación PECA 2019	Vías pecuarias de Andalucía	09.03.04
-------------------------	-----------------------------	----------

<b>Tipo actividad:</b> Estadística y Cartográfica	<b>Organismo responsable:</b> Consejería de Agricultura, Ganadería, Pesca y Desarrollo Sostenible	<b>Tema:</b> 9. Administración y servicios públicos
<b>Etapa de desarrollo:</b> Operación	<b>Objeto:</b> Producción	<b>Subtema:</b> 9.03 Afecciones territoriales
<b>Tipo de recogida:</b> Fuente administrativa	<b>Cumplimiento ejes:</b>	

<b>Objetivo:</b> Inventariar las vías pecuarias de Andalucía para proporcionar información sobre las características básicas de las mismas, así como del trazado aproximado previo al deslinde de las mismas y trazado del eje real en aquellas ya deslindadas a escala de detalle y semidetalle
<b>Modificaciones/Observaciones:</b>
<b>Sujeto informante:</b> Consejería de Agricultura, Ganadería, Pesca y Desarrollo Sostenible
<b>Modificaciones/Observaciones:</b>
<b>Variables y atributos objeto de estudio:</b> Vías pecuarias de Andalucía
<b>Modificaciones/Observaciones:</b>

#### TRABAJOS PREVISTOS EN 2019

Fase	Descripción tarea	Periodicidad	Desagregación territorial	Fecha realización	Fecha referencia datos
Estudios previos y diseño					
Recogida y grabación de información	Recogida de información	Anual	Lineal	Sem1/2019	2018
Tratamiento de datos y control de calidad	Tratamiento de datos	Anual	Provincial	Sem1/2019	2018
Obtención y difusión de resultados	Difusión de resultados	Anual	Provincial	Dic/2019	2018
Otros					

#### TRABAJOS EJECUTADOS EN 2019

Fase	Descripción tarea	Periodicidad	Desagregación territorial	Fecha realización	Fecha referencia datos
Estudios previos y diseño					
Recogida y grabación de información	Recogida de información	Anual	Lineal	Sem1/2019	2018
Tratamiento de datos y control de calidad					
Obtención y difusión de resultados					
Otros					

#### RESULTADOS PREVISTOS

<b>Variables y atributos a difundir:</b> Tipología y longitud de vías pecuarias clasificadas hasta la fecha, número de vías pecuarias deslindadas hasta la fecha, y longitud de vías pecuarias deslindadas durante el año
<b>Modificaciones/Observaciones:</b>

**PRODUCTOS DE DIFUSIÓN EN 2019**

**MODIFICACIONES/OBSERVACIONES**

<b>Denominación de Producto:</b> Medio ambiente en Andalucía. Informe Anual	
<b>Tipo de Producto:</b> Tablas, Gráficos, Mapas, Informes, Fotos y Otros	
<b>Url:</b>	
<b>Canal o Medio de difusión:</b> Internet y Publicación impresa	
<b>Periodicidad del Producto de difusión:</b> Anual	
<b>Desagregación Territorial de resultados:</b> Provincial	

<b>Denominación de Producto:</b> Visor de Estadísticas Medioambientales (VEM)	
<b>Tipo de Producto:</b> Tablas, Gráficos y Mapas	
<b>Url:</b>	
<b>Canal o Medio de difusión:</b> Internet	
<b>Periodicidad del Producto de difusión:</b> Anual	
<b>Desagregación Territorial de resultados:</b> Provincial	

<b>Denominación de otros productos:</b>
<b>Modificaciones/Observaciones:</b>

**USO Y UTILIZACIÓN DE RESULTADOS**

<b>Perfil de Usuarios</b>	
<b>Solicitudes de datos</b>	
<b>Accesos en Web</b>	
<b>Impacto en medios</b>	
<b>Referencias técnicas</b>	
<b>Normas y planes</b>	

**COSTE MÁXIMO ESTIMADO EN 2019**

**COSTE ECONÓMICO REAL EN 2019**

<b>Coste:</b> No genera coste externo	No ha generado coste externo
---------------------------------------	------------------------------

<b>NIVEL DE EJECUCIÓN DE LA ACTIVIDAD</b>	<b>Total</b>		<b>Parcial</b>		<b>Nulo</b>	<b>X</b>
Motivos del nivel de ejecución en caso de Parcial o Nulo:	Dificultad en la recogida de datos					

Evaluación PECA 2019	Medio Ambiente en Andalucía. Informe anual	10.00.01
-------------------------	--	----------

<b>Tipo actividad:</b> Estadística y Cartográfica	<b>Organismo responsable:</b> Consejería de Agricultura, Ganadería, Pesca y Desarrollo Sostenible	<b>Tema:</b> 10. Ecosistemas, recursos naturales y medio ambiente
<b>Etapa de desarrollo:</b> Operación	<b>Objeto:</b> Difusión	<b>Subtema:</b>
<b>Tipo de recogida:</b> Recopilación o Síntesis		<b>Cumplimiento ejes:</b> Cohesión, Sostenibilidad, Género y Políticas Públicas

<b>Objetivo:</b> Ofrecer información sobre la situación e iniciativas más significativas de los distintos sectores que componen la realidad medioambiental de Andalucía, obtenidos durante el año vencido y enmarcados en un contexto internacional. Esta información se integra en un único producto que pretende servir como documento de consulta para toda la población usuaria
<b>Modificaciones/Observaciones:</b>
<b>Sujeto informante:</b> Consejería de Agricultura, Ganadería, Pesca y Desarrollo Sostenible y diversos organismos productores de información medioambiental
<b>Modificaciones/Observaciones:</b>
<b>Variables y atributos objeto de estudio:</b> El medio ambiente andaluz a partir del conocimiento de los principales aspectos medioambientales y características económicas, demográficas y sociales de los territorios que componen la Comunidad Autónoma andaluza
<b>Modificaciones/Observaciones:</b>

#### TRABAJOS PREVISTOS EN 2019

Fase	Descripción tarea	Periodicidad	Desagregación territorial	Fecha realización	Fecha referencia datos
Estudios previos y diseño					
Recogida y grabación de información	Recogida de información	Anual	Multiterritorial	Sem1/2019	2018
Tratamiento de datos y control de calidad	Tratamiento de datos	Anual	Multiterritorial	Sem1/2019	2018
Obtención y difusión de resultados	Difusión de resultados	Anual	Multiterritorial	Dic/2019	2018
Otros					

#### TRABAJOS EJECUTADOS EN 2019

Fase	Descripción tarea	Periodicidad	Desagregación territorial	Fecha realización	Fecha referencia datos
Estudios previos y diseño					
Recogida y grabación de información	Recogida de información	Anual	Multiterritorial	Sem1/2019	2018
Tratamiento de datos y control de calidad	Tratamiento de datos	Anual	Multiterritorial	Sem1/2019	2018
Obtención y difusión de resultados	Difusión de resultados	Anual	Multiterritorial	Dic/2019	2018
Otros					

#### RESULTADOS PREVISTOS

<b>Variables y atributos a difundir:</b> Principales aspectos medioambientales y características económicas, demográficas y sociales de los territorios que componen la Comunidad Autónoma andaluza
<b>Modificaciones/Observaciones:</b>

**PRODUCTOS DE DIFUSIÓN EN 2019**

**MODIFICACIONES/OBSERVACIONES**

Denominación de Producto: Medio Ambiente en Andalucía. Informe Anual	
Tipo de Producto: Tablas, Gráficos, Mapas, Informes, Fotos y Otros	
Url: <a href="http://www.juntadeandalucia.es/medioambiente/site/ima">http://www.juntadeandalucia.es/medioambiente/site/ima</a>	
Canal o Medio de difusión: Internet y Publicación impresa	
Periodicidad del Producto de difusión: Anual	
Desagregación Territorial de resultados: Multiterritorial	

Denominación de Producto:	
Tipo de Producto:	
Url:	
Canal o Medio de difusión:	
Periodicidad del Producto de difusión:	
Desagregación Territorial de resultados:	

Denominación de otros productos:
Modificaciones/Observaciones:

**USO Y UTILIZACIÓN DE RESULTADOS**

Perfil de Usuarios	
Solicitudes de datos	
Accesos en Web	
Impacto en medios	
Referencias técnicas	
Normas y planes	

**COSTE MÁXIMO ESTIMADO EN 2019**

**COSTE ECONÓMICO REAL EN 2019**

Coste: 95.882,87€	6.916,36€
-------------------	-----------

NIVEL DE EJECUCIÓN DE LA ACTIVIDAD	Total	X	Parcial		Nulo	
Motivos del nivel de ejecución en caso de Parcial o Nulo:						

Evaluación PECA 2019	Datos básicos. Medio Ambiente. Andalucía	10.00.02
-------------------------	--	----------

<b>Tipo actividad:</b> Estadística y Cartográfica	<b>Organismo responsable:</b> Consejería de Agricultura, Ganadería, Pesca y Desarrollo Sostenible	<b>Tema:</b> 10. Ecosistemas, recursos naturales y medio ambiente
<b>Etapas de desarrollo:</b> Operación	<b>Objeto:</b> Difusión	<b>Subtema:</b>
<b>Tipo de recogida:</b> Recopilación o Síntesis		<b>Cumplimiento ejes:</b>

<b>Objetivo:</b> Ofrecer información estadística de base sobre diferentes sectores medioambientales de Andalucía que permita, a partir de una selección actualizada de datos básicos, obtener una visión sintética de situación del medio ambiente en Andalucía
<b>Modificaciones/Observaciones:</b>
<b>Sujeto informante:</b> Consejería de Agricultura, Ganadería, Pesca y Desarrollo Sostenible y diversos organismos productores de información medioambiental
<b>Modificaciones/Observaciones:</b>
<b>Variables y atributos objeto de estudio:</b> Diversos caracteres medioambientales de Andalucía
<b>Modificaciones/Observaciones:</b>

#### TRABAJOS PREVISTOS EN 2019

Fase	Descripción tarea	Periodicidad	Desagregación territorial	Fecha realización	Fecha referencia datos
Estudios previos y diseño					
Recogida y grabación de información	Recogida de información	Irregular	Multiterritorial	Sem1/2019	2018
Tratamiento de datos y control de calidad	Tratamiento de datos	Irregular	Multiterritorial	Sem1/2019	2018
Obtención y difusión de resultados	Difusión de resultados	Irregular	Multiterritorial	Dic/2019	2018
Otros					

#### TRABAJOS EJECUTADOS EN 2019

Fase	Descripción tarea	Periodicidad	Desagregación territorial	Fecha realización	Fecha referencia datos
Estudios previos y diseño					
Recogida y grabación de información	Recogida de información	Irregular	Multiterritorial	Sem1/2019	2018
Tratamiento de datos y control de calidad	Tratamiento de datos	Irregular	Multiterritorial	Sem1/2019	2018
Obtención y difusión de resultados					
Otros					

#### RESULTADOS PREVISTOS

<b>Variables y atributos a difundir:</b> Recursos naturales, espacios naturales, gestión del medio natural, sistema productivo, prevención ambiental, calidad ambiental, medio ambiente urbano, percepción social, educación y voluntariado ambiental, planificación, presupuestos y normativa, estructura e indicadores ambientales
<b>Modificaciones/Observaciones:</b>

**PRODUCTOS DE DIFUSIÓN EN 2019**

**MODIFICACIONES/OBSERVACIONES**

Denominación de Producto: Medio Ambiente en Andalucía. Datos Básicos.	
Tipo de Producto: Informes	
Url:	
Canal o Medio de difusión: Internet y Publicación impresa	
Periodicidad del Producto de difusión: Irregular	
Desagregación Territorial de resultados: Multiterritorial	

Denominación de Producto:	
Tipo de Producto:	
Url:	
Canal o Medio de difusión:	
Periodicidad del Producto de difusión:	
Desagregación Territorial de resultados:	

Denominación de otros productos:
Modificaciones/Observaciones:

**USO Y UTILIZACIÓN DE RESULTADOS**

Perfil de Usuarios	
Solicitudes de datos	
Accesos en Web	
Impacto en medios	
Referencias técnicas	
Normas y planes	

**COSTE MÁXIMO ESTIMADO EN 2019**

**COSTE ECONÓMICO REAL EN 2019**

Coste: 16.808,08€	26.452,02€
-------------------	------------

<b>NIVEL DE EJECUCIÓN DE LA ACTIVIDAD</b>	<b>Total</b>		<b>Parcial</b>	<b>X</b>	<b>Nulo</b>	
Motivos del nivel de ejecución en caso de Parcial o Nulo:	Pendiente de difusión					

Evaluación PECA 2019	Ecobarómetro de Andalucía	10.00.04
-------------------------	---------------------------	----------

<b>Tipo actividad:</b> Estadística	<b>Organismo responsable:</b> Consejería de Agricultura, Ganadería, Pesca y Desarrollo Sostenible	<b>Tema:</b> 10. Ecosistemas, recursos naturales y medio ambiente
<b>Etapas de desarrollo:</b> Operación	<b>Objeto:</b> Producción	<b>Subtema:</b>
<b>Tipo de recogida:</b> Observación directa	<b>Cumplimiento ejes:</b> Cohesión, Sostenibilidad, Género y Políticas Públicas	

<b>Objetivo:</b> Analizar cómo evolucionan la percepción, las actitudes y los comportamientos de los andaluces en materia de medio ambiente, así como evaluar las políticas ambientales y el papel jugado por los diferentes actores sociales en Andalucía en relación a la promoción de la sostenibilidad y la conservación de los recursos naturales
<b>Modificaciones/Observaciones:</b>
<b>Sujeto informante:</b> Población andaluza
<b>Modificaciones/Observaciones:</b>
<b>Variables y atributos objeto de estudio:</b> Conciencia ambiental de los andaluces a través de sus diferentes dimensiones (afectiva, cognitiva, conativa y activa o conductual)
<b>Modificaciones/Observaciones:</b>

#### TRABAJOS PREVISTOS EN 2019

Fase	Descripción tarea	Periodicidad	Desagregación territorial	Fecha realización	Fecha referencia datos
Estudios previos y diseño					
Recogida y grabación de información					
Tratamiento de datos y control de calidad	Grabación, depuración del fichero. Tabulaciones	Anual	Puntual	Ene/2019	2018
Obtención y difusión de resultados	Explotación estadística y difusión de resultados (web CAGPDS) Difusión de resultados (en IMA)	Anual Bienal Anual	Provincial	Jun/2019 Dic/2019	2018
Otros					

#### TRABAJOS EJECUTADOS EN 2019

Fase	Descripción tarea	Periodicidad	Desagregación territorial	Fecha realización	Fecha referencia datos
Estudios previos y diseño					
Recogida y grabación de información					
Tratamiento de datos y control de calidad	Elaboración de la memoria de investigación, el informe completo y el informe de síntesis, así como el material divulgativo para la presentación pública de los resultados	Anual	Puntual	2019	2018
Obtención y difusión de resultados	Explotación estadística y difusión de resultados Difusión de resultados	Bienal Anual	Provincial	Jun/2019 Dic/2019	2018
Otros					



**RESULTADOS PREVISTOS**

<b>Variables y atributos a difundir:</b> Sensibilidad ambiental, grado de información ambiental, conocimiento de temas ambientales y valoración de las políticas ambientales
--

<b>Modificaciones/Observaciones:</b>
--------------------------------------

**PRODUCTOS DE DIFUSIÓN EN 2019****MODIFICACIONES/OBSERVACIONES**

<b>Denominación de Producto:</b> Visor de Estadísticas Medioambientales (VEM)	Medio Ambiente en Andalucía. Informe Anual Apdo. 1.14
<b>Tipo de Producto:</b> Tablas, Gráficos y Mapas	Tablas, Gráficos, Mapas, Informes, Fotos, Servicios y Otros
<b>Url:</b> <a href="http://lajunta.es/16bu9">http://lajunta.es/16bu9</a>	
<b>Canal o Medio de difusión:</b> Internet	Internet y Publicación impresa
<b>Periodicidad del Producto de difusión:</b> Anual	Anual
<b>Desagregación Territorial de resultados:</b> Provincial	Provincial

<b>Denominación de Producto:</b> Ecobarómetro de Andalucía	
<b>Tipo de Producto:</b> Tablas, Gráficos y Mapas Informes	
<b>Url:</b> <a href="http://www.juntadeandalucia.es/medioambiente/site/porta/web/menuitem.7e1cf46ddf59bb227a9ebe205510e1ca/?vgnextoid=3f6f82e0851d4010VgnVCM1000000624e50aRCRD&amp;vgnnextchannel=f83bc17a45b05310VgnVCM1000001325e50aRCRD">http://www.juntadeandalucia.es/medioambiente/site/porta/web/menuitem.7e1cf46ddf59bb227a9ebe205510e1ca/?vgnextoid=3f6f82e0851d4010VgnVCM1000000624e50aRCRD&amp;vgnnextchannel=f83bc17a45b05310VgnVCM1000001325e50aRCRD</a>	
<b>Canal o Medio de difusión:</b> Internet	
<b>Periodicidad del Producto de difusión:</b> Bienal	
<b>Desagregación Territorial de resultados:</b> Provincial	

<b>Denominación de otros productos:</b> Medio Ambiente en Andalucía. Informe Anual
--

<b>Modificaciones/Observaciones:</b>
--------------------------------------

**USO Y UTILIZACIÓN DE RESULTADOS**

<b>Perfil de Usuarios</b>	
<b>Solicitudes de datos</b>	
<b>Accesos en Web</b>	
<b>Impacto en medios</b>	
<b>Referencias técnicas</b>	
<b>Normas y planes</b>	

**COSTE MÁXIMO ESTIMADO EN 2019****COSTE ECONÓMICO REAL EN 2019**

<b>Coste:</b> 40.000,00€	40.000,00€
--------------------------	------------

<b>NIVEL DE EJECUCIÓN DE LA ACTIVIDAD</b>	<b>Total</b>	<b>X</b>	<b>Parcial</b>		<b>Nulo</b>	
Motivos del nivel de ejecución en caso de Parcial o Nulo:						

Evaluación PECA 2019	Nodo de Medio Ambiente en la IDEAndalucía	10.00.06
-------------------------	---	----------

<b>Tipo actividad:</b> Cartográfica	<b>Organismo responsable:</b> Consejería de Agricultura, Ganadería, Pesca y Desarrollo Sostenible	<b>Tema:</b> 10. Ecosistemas, recursos naturales y medio ambiente
<b>Etapas de desarrollo:</b> Operación	<b>Objeto:</b> Difusión	<b>Subtema:</b>
<b>Tipo de recogida:</b> Recopilación o Síntesis		<b>Cumplimiento ejes:</b> Cohesión, Sostenibilidad y Políticas Públicas

<b>Objetivo:</b> Nodo sectorial, referido a la información ambiental, accesible e integrado en las diversas infraestructuras de Datos Espaciales de ámbito autonómico, nacional e internacional en el marco de la directiva Inspire
<b>Modificaciones/Observaciones:</b>
<b>Sujeto informante:</b> Consejería de Agricultura, Ganadería, Pesca y Desarrollo Sostenible
<b>Modificaciones/Observaciones:</b>
<b>Variables y atributos objeto de estudio:</b> Servicios de mapas que cumplen estándares OGC (Open Geospatial Consortium) que aporta información sobre el estado del medio ambiente y los recursos naturales de la Comunidad Autónoma de Andalucía
<b>Modificaciones/Observaciones:</b>

#### TRABAJOS PREVISTOS EN 2019

Fase	Descripción tarea	Periodicidad	Desagregación territorial	Fecha realización	Fecha referencia datos
Estudios previos y diseño					
Recogida y grabación de información	Adaptación y normalización de la información	Continua	Multiterritorial	2019	2019 y anteriores
Tratamiento de datos y control de calidad	Servidores estándares y pruebas de rendimiento	Continua	Multiterritorial	2019	2019 y anteriores
Obtención y difusión de resultados	Presentación, si procede, de los nuevos servicios	Continua	Multiterritorial	2019	2019 y anteriores
Otros					

#### TRABAJOS EJECUTADOS EN 2019

Fase	Descripción tarea	Periodicidad	Desagregación territorial	Fecha realización	Fecha referencia datos
Estudios previos y diseño					
Recogida y grabación de información	Adaptación y normalización de la información	Continua	Multiterritorial	2019	2019 y anteriores
Tratamiento de datos y control de calidad	Servidores estándares y pruebas de rendimiento	Continua	Multiterritorial	2019	2019 y anteriores
Obtención y difusión de resultados	Presentación, si procede, de los nuevos servicios	Continua	Multiterritorial	2019	2019 y anteriores
Otros					

**RESULTADOS PREVISTOS**

<b>Variables y atributos a difundir:</b> Información sobre el estado del medio ambiente y los recursos naturales de la Comunidad Autónoma de Andalucía
--

<b>Modificaciones/Observaciones:</b>
--------------------------------------

**PRODUCTOS DE DIFUSIÓN EN 2019****MODIFICACIONES/OBSERVACIONES**

<b>Denominación de Producto:</b> Nodo de la Red de Información Ambiental de Andalucía (REDIAM) en la IDEAndalucía	
<b>Tipo de Producto:</b> Datos espaciales	
<b>Url:</b> <a href="http://www.ideandalucia.es/portal/nodos/rediam">http://www.ideandalucia.es/portal/nodos/rediam</a>	
<b>Canal o Medio de difusión:</b> Internet	
<b>Periodicidad del Producto de difusión:</b> Continua	
<b>Desagregación Territorial de resultados:</b> Multiterritorial	

<b>Denominación de Producto:</b>	
<b>Tipo de Producto:</b>	
<b>Url:</b>	
<b>Canal o Medio de difusión:</b>	
<b>Periodicidad del Producto de difusión:</b>	
<b>Desagregación Territorial de resultados:</b>	

<b>Denominación de otros productos:</b>
---

<b>Modificaciones/Observaciones:</b>
--------------------------------------

**USO Y UTILIZACIÓN DE RESULTADOS**

<b>Perfil de Usuarios</b>	
<b>Solicitudes de datos</b>	
<b>Accesos en Web</b>	
<b>Impacto en medios</b>	
<b>Referencias técnicas</b>	
<b>Normas y planes</b>	

**COSTE MÁXIMO ESTIMADO EN 2019****COSTE ECONÓMICO REAL EN 2019**

<b>Coste:</b> No genera coste externo
---------------------------------------

No ha generado coste externo
------------------------------

<b>NIVEL DE EJECUCIÓN DE LA ACTIVIDAD</b>	<b>Total</b>	<b>X</b>	<b>Parcial</b>		<b>Nulo</b>	
Motivos del nivel de ejecución en caso de Parcial o Nulo:						

Evaluación PECA 2019	Zonas húmedas de Andalucía	10.01.01
-------------------------	----------------------------	----------

<b>Tipo actividad:</b> Estadística y Cartográfica	<b>Organismo responsable:</b> Consejería de Agricultura, Ganadería, Pesca y Desarrollo Sostenible	<b>Tema:</b> 10. Ecosistemas, recursos naturales y medio ambiente
<b>Etapas de desarrollo:</b> Operación	<b>Objeto:</b> Producción	<b>Subtema:</b> 10.01 Aguas y litoral
<b>Tipo de recogida:</b> Observación directa y Fuente administrativa	<b>Cumplimiento ejes:</b> Cohesión y Políticas Públicas	

<b>Objetivo:</b> Obtener una caracterización físico-química, hidrológica y biológica de las zonas húmedas andaluzas
<b>Modificaciones/Observaciones:</b>
<b>Sujeto informante:</b> Consejería de Agricultura, Ganadería, Pesca y Desarrollo Sostenible
<b>Modificaciones/Observaciones:</b>
<b>Variables y atributos objeto de estudio:</b> Humedales de Andalucía: características y procesos o funciones geomorfológicas, bioquímicas y ecológicas
<b>Modificaciones/Observaciones:</b>

#### TRABAJOS PREVISTOS EN 2019

Fase	Descripción tarea	Periodicidad	Desagregación territorial	Fecha realización	Fecha referencia datos
Estudios previos y diseño					
Recogida y grabación de información	Recogida de información	Anual	Superficial	Sem1/2019	2018
Tratamiento de datos y control de calidad	Tratamiento de datos	Anual	Superficial	Sem1/2019	2018
Obtención y difusión de resultados	Difusión de resultados	Continua Anual	Superficial	2019 Dic/2019	2018
Otros					

#### TRABAJOS EJECUTADOS EN 2019

Fase	Descripción tarea	Periodicidad	Desagregación territorial	Fecha realización	Fecha referencia datos
Estudios previos y diseño					
Recogida y grabación de información	Recogida de información	Anual	Superficial	Sem1/2019	2018
Tratamiento de datos y control de calidad	Tratamiento de datos	Anual	Superficial	Sem1/2019	2018
Obtención y difusión de resultados	Difusión de resultados	Continua Anual	Superficial	2019 Dic/2019	2018
Otros					

#### RESULTADOS PREVISTOS

<b>Variables y atributos a difundir:</b> Superficie de los humedales incluidos en la lista RAMSAR en Andalucía, parámetros físico-químicos del agua en los humedales y caracterización hidrogeológica de los humedales
<b>Modificaciones/Observaciones:</b>

**PRODUCTOS DE DIFUSIÓN EN 2019**

**MODIFICACIONES/OBSERVACIONES**

<b>Denominación de Producto:</b> Red de Información Ambiental de Andalucía	
<b>Tipo de Producto:</b> Tablas, Servicios y Datos espaciales	
<b>Url:</b> <a href="http://www.juntadeandalucia.es/medioambiente/site/redirect/menuitem.04dc44281e5d53cf8ca78ca731525ea0/?vgnextoid=657e40cb959da110VgnVCM1000000624e50aRCRD&amp;vgnnextchannel=d9f803d78270f210VgnVCM2000000624e50aRCRD&amp;vgnnextfmt=redirect&amp;lr=lang_es">http://www.juntadeandalucia.es/medioambiente/site/redirect/menuitem.04dc44281e5d53cf8ca78ca731525ea0/?vgnextoid=657e40cb959da110VgnVCM1000000624e50aRCRD&amp;vgnnextchannel=d9f803d78270f210VgnVCM2000000624e50aRCRD&amp;vgnnextfmt=redirect&amp;lr=lang_es</a>	
<b>Canal o Medio de difusión:</b> Internet	
<b>Periodicidad del Producto de difusión:</b> Continua	
<b>Desagregación Territorial de resultados:</b> Superficial	

<b>Denominación de Producto:</b> Visor de Estadísticas Medioambientales (VEM)	Apdo. 02.2.11
<b>Tipo de Producto:</b> Tablas, Gráficos y Mapas	
<b>Url:</b> <a href="http://www.juntadeandalucia.es/medioambiente/vem/?c=Menu/tema/485">http://www.juntadeandalucia.es/medioambiente/vem/?c=Menu/tema/485</a>	
<b>Canal o Medio de difusión:</b> Internet	
<b>Periodicidad del Producto de difusión:</b> Anual	
<b>Desagregación Territorial de resultados:</b> Superficial	

<b>Denominación de otros productos:</b> Medio Ambiente en Andalucía. Informe Anual
<b>Modificaciones/Observaciones:</b>

**USO Y UTILIZACIÓN DE RESULTADOS**

<b>Perfil de Usuarios</b>	
<b>Solicitudes de datos</b>	
<b>Accesos en Web</b>	
<b>Impacto en medios</b>	
<b>Referencias técnicas</b>	
<b>Normas y planes</b>	

**COSTE MÁXIMO ESTIMADO EN 2019**

**COSTE ECONÓMICO REAL EN 2019**

<b>Coste:</b> No genera coste externo	No ha generado coste externo
---------------------------------------	------------------------------

<b>NIVEL DE EJECUCIÓN DE LA ACTIVIDAD</b>	<b>Total</b>	<b>X</b>	<b>Parcial</b>		<b>Nulo</b>	
Motivos del nivel de ejecución en caso de Parcial o Nulo:						

Evaluación PECA 2019	Estadística básica de las infraestructuras hidráulicas en Andalucía	10.01.02
-------------------------	---	----------

<b>Tipo actividad:</b> Estadística	<b>Organismo responsable:</b> Consejería de Agricultura, Ganadería, Pesca y Desarrollo Sostenible	<b>Tema:</b> 10. Ecosistemas, recursos naturales y medio ambiente
<b>Etapas de desarrollo:</b> Operación	<b>Objeto:</b> Producción	<b>Subtema:</b> 10.01 Aguas y litoral
<b>Tipo de recogida:</b> Fuente administrativa	<b>Cumplimiento ejes:</b> Cohesión, Sostenibilidad y Políticas Públicas	

<b>Objetivo:</b> Obtener información sobre la situación de todas aquellas infraestructuras hidráulicas y actuaciones públicas realizadas por las distintas entidades competentes en la gestión del agua en materia de abastecimiento, saneamiento, defensa, encauzamiento y regulación, así como conocer la incidencia territorial de estas actuaciones en la Comunidad Autónoma
<b>Modificaciones/Observaciones:</b>
<b>Sujeto informante:</b> Consejería de Agricultura, Ganadería, Pesca y Desarrollo Sostenible y Confederación Hidrográfica del Guadalquivir
<b>Modificaciones/Observaciones:</b>
<b>Variables y atributos objeto de estudio:</b> Todas las infraestructuras hidráulicas existentes y las actuaciones realizadas que estén dirigidas a la realización de obras nuevas, acondicionamiento, conservación y reparación de éstas en Andalucía
<b>Modificaciones/Observaciones:</b>

#### TRABAJOS PREVISTOS EN 2019

Fase	Descripción tarea	Periodicidad	Desagregación territorial	Fecha realización	Fecha referencia datos
Estudios previos y diseño					
Recogida y grabación de información	Recogida de información	Anual	Municipal	Sem1/2019	2018
Tratamiento de datos y control de calidad	Tratamiento de datos	Anual	Municipal	Sem1/2019	2018
Obtención y difusión de resultados	Difusión de resultados	Anual	Supramunicipal	Dic/2019	2018
Otros					

#### TRABAJOS EJECUTADOS EN 2019

Fase	Descripción tarea	Periodicidad	Desagregación territorial	Fecha realización	Fecha referencia datos
Estudios previos y diseño					
Recogida y grabación de información	Recogida de información	Anual	Municipal	Sem1/2019	2018
Tratamiento de datos y control de calidad	Tratamiento de datos	Anual	Municipal	Sem1/2019	2018
Obtención y difusión de resultados	Difusión de resultados	Anual	Supramunicipal	Dic/2019	2018
Otros					

#### RESULTADOS PREVISTOS

<b>Variables y atributos a difundir:</b> Volumen del agua embalsada, estado de la depuración de las aguas residuales urbanas y ejecución de infraestructuras
<b>Modificaciones/Observaciones:</b>

**PRODUCTOS DE DIFUSIÓN EN 2019**

**MODIFICACIONES/OBSERVACIONES**

<b>Denominación de Producto:</b> Medio Ambiente en Andalucía. Informe Anual	Cap. 2
<b>Tipo de Producto:</b> Tablas, Gráficos, Mapas, Informes, Fotos y Otros	
<b>Url:</b> <a href="http://www.juntadeandalucia.es/medioambiente/site/ima/menuitem.5893969315ab596f7bbe6c6f5510e1ca/?vgnextoid=a19027797b5de610VgnVCM100000341de50aRCRD&amp;vgnnextchannel=6a5c27797b5de610VgnVCM100000341de50aRCRD">http://www.juntadeandalucia.es/medioambiente/site/ima/menuitem.5893969315ab596f7bbe6c6f5510e1ca/?vgnextoid=a19027797b5de610VgnVCM100000341de50aRCRD&amp;vgnnextchannel=6a5c27797b5de610VgnVCM100000341de50aRCRD</a>	
<b>Canal o Medio de difusión:</b> Internet y Publicación impresa	
<b>Periodicidad del Producto de difusión:</b> Anual	
<b>Desagregación Territorial de resultados:</b> Supramunicipal	

<b>Denominación de Producto:</b> Visor de Estadísticas Medioambientales (VEM)	Apdo 02.01
<b>Tipo de Producto:</b> Tablas, Gráficos y Mapas	
<b>Url:</b> <a href="http://www.juntadeandalucia.es/medioambiente/vem/?c=Menu/tema/483">http://www.juntadeandalucia.es/medioambiente/vem/?c=Menu/tema/483</a>	
<b>Canal o Medio de difusión:</b> Internet	
<b>Periodicidad del Producto de difusión:</b> Anual	
<b>Desagregación Territorial de resultados:</b> Supramunicipal	

<b>Denominación de otros productos:</b>
<b>Modificaciones/Observaciones:</b>

**USO Y UTILIZACIÓN DE RESULTADOS**

<b>Perfil de Usuarios</b>	
<b>Solicitudes de datos</b>	
<b>Accesos en Web</b>	
<b>Impacto en medios</b>	
<b>Referencias técnicas</b>	
<b>Normas y planes</b>	

**COSTE MÁXIMO ESTIMADO EN 2019**

**COSTE ECONÓMICO REAL EN 2019**

<b>Coste:</b> No genera coste externo	No ha generado coste externo
---------------------------------------	------------------------------

<b>NIVEL DE EJECUCIÓN DE LA ACTIVIDAD</b>	<b>Total</b>	<b>X</b>	<b>Parcial</b>		<b>Nulo</b>	
Motivos del nivel de ejecución en caso de Parcial o Nulo:						

Evaluación PECA 2019	Cartografía del sistema hidrológico y los recursos hídricos en Andalucía	10.01.03
-------------------------	--	----------

<b>Tipo actividad:</b> Cartográfica	<b>Organismo responsable:</b> Consejería de Agricultura, Ganadería, Pesca y Desarrollo Sostenible	<b>Tema:</b> 10. Ecosistemas, recursos naturales y medio ambiente
<b>Etapas de desarrollo:</b> Operación	<b>Objeto:</b> Producción	<b>Subtema:</b> 10.01 Aguas y litoral
<b>Tipo de recogida:</b> Explotación de información estadística o cartográfica	<b>Cumplimiento ejes:</b> Cohesión, Sostenibilidad y Políticas Públicas	

<b>Objetivo:</b> Disponer de un sistema de información que almacene, gestione y analice las bases de datos espaciales y temáticas relativas al agua de gran utilidad para la planificación y gestión de abastecimientos, saneamientos, regulación, usos, prevención de desastres y defensa del medio
<b>Modificaciones/Observaciones:</b>
<b>Sujeto informante:</b> Consejería de Agricultura, Ganadería, Pesca y Desarrollo Sostenible
<b>Modificaciones/Observaciones:</b>
<b>Variables y atributos objeto de estudio:</b> Aguas subterráneas y superficiales, balsas, riberas, humedales e infraestructuras hidráulicas
<b>Modificaciones/Observaciones:</b>

#### TRABAJOS PREVISTOS EN 2019

Fase	Descripción tarea	Periodicidad	Desagregación territorial	Fecha realización	Fecha referencia datos
Estudios previos y diseño					
Recogida y grabación de información	Recogida de información	Continua	Multiterritorial	2019	2018 y anteriores
Tratamiento de datos y control de calidad	Tratamiento de datos	Continua	Multiterritorial	2019	2018 y anteriores
Obtención y difusión de resultados	Difusión de resultados	Continua	Multiterritorial	2019	2018 y anteriores
Otros					

#### TRABAJOS EJECUTADOS EN 2019

Fase	Descripción tarea	Periodicidad	Desagregación territorial	Fecha realización	Fecha referencia datos
Estudios previos y diseño					
Recogida y grabación de información	Recogida de información	Continua	Multiterritorial	2019	2018 y anteriores
Tratamiento de datos y control de calidad	Tratamiento de datos	Continua	Multiterritorial	2019	2018 y anteriores
Obtención y difusión de resultados	Difusión de resultados	Continua	Multiterritorial	2019	2018 y anteriores
Otros					

#### RESULTADOS PREVISTOS

<b>Variables y atributos a difundir:</b> Pluviometría, nivel piezométrico de los acuíferos y caudales fluyentes, volumen de agua embalsada, humedales, calidad de las aguas, inundabilidad, recursos hidrológicos, vulnerabilidad de acuíferos, permeabilidad
<b>Modificaciones/Observaciones:</b>



**PRODUCTOS DE DIFUSIÓN EN 2019**

**MODIFICACIONES/OBSERVACIONES**

<b>Denominación de Producto:</b> Datos en tiempo real: embalses y precipitaciones	
<b>Tipo de Producto:</b> Tablas y Mapas	
<b>Url:</b> <a href="http://www.juntadeandalucia.es/medioambiente/site/porta/web/menuitem.7e1cf46ddf59bb227a9e205510e1ca/?vgnextoid=a6927389bcfdc210VgnVCM1000001325e50aRCRD&amp;vgnnextchannel=db6fa43596d4310VgnVCM2000000624e50aRCRD">http://www.juntadeandalucia.es/medioambiente/site/porta/web/menuitem.7e1cf46ddf59bb227a9e205510e1ca/?vgnextoid=a6927389bcfdc210VgnVCM1000001325e50aRCRD&amp;vgnnextchannel=db6fa43596d4310VgnVCM2000000624e50aRCRD</a>	
<b>Canal o Medio de difusión:</b> Internet	
<b>Periodicidad del Producto de difusión:</b> Continua	
<b>Desagregación Territorial de resultados:</b> Puntual	

<b>Denominación de Producto:</b> Subsistema Agua (Canal REDIAM)	
<b>Tipo de Producto:</b> Datos espaciales	
<b>Url:</b> <a href="http://www.juntadeandalucia.es/medioambiente/site/rediam/menuitem.04dc44281e5d53cf8ca78ca731525ea0/?vgnextoid=d841c46a065de110VgnVCM1000001325e50aRCRD&amp;vgnnextchannel=a3aba7215670f210VgnVCM1000001325e50aRCRD">http://www.juntadeandalucia.es/medioambiente/site/rediam/menuitem.04dc44281e5d53cf8ca78ca731525ea0/?vgnextoid=d841c46a065de110VgnVCM1000001325e50aRCRD&amp;vgnnextchannel=a3aba7215670f210VgnVCM1000001325e50aRCRD</a>	
<b>Canal o Medio de difusión:</b> Internet	
<b>Periodicidad del Producto de difusión:</b> Continua	
<b>Desagregación Territorial de resultados:</b> Multiterritorial	

<b>Denominación de otros productos:</b>
<b>Modificaciones/Observaciones:</b>

**USO Y UTILIZACIÓN DE RESULTADOS**

<b>Perfil de Usuarios</b>	
<b>Solicitudes de datos</b>	
<b>Accesos en Web</b>	
<b>Impacto en medios</b>	
<b>Referencias técnicas</b>	
<b>Normas y planes</b>	

**COSTE MÁXIMO ESTIMADO EN 2019**

**COSTE ECONÓMICO REAL EN 2019**

<b>Coste:</b> No genera coste externo	No ha generado coste externo
---------------------------------------	------------------------------

<b>NIVEL DE EJECUCIÓN DE LA ACTIVIDAD</b>	<b>Total</b>	<b>X</b>	<b>Parcial</b>		<b>Nulo</b>	
Motivos del nivel de ejecución en caso de Parcial o Nulo:						

Evaluación PECA 2019	Cartografía del litoral y medio marino andaluz	10.01.04
-------------------------	--	----------

<b>Tipo actividad:</b> Cartográfica	<b>Organismo responsable:</b> Consejería de Agricultura, Ganadería, Pesca y Desarrollo Sostenible	<b>Tema:</b> 10. Ecosistemas, recursos naturales y medio ambiente
<b>Etapas de desarrollo:</b> Operación	<b>Objeto:</b> Producción	<b>Subtema:</b> 10.01 Aguas y litoral
<b>Tipo de recogida:</b> Explotación de información estadística o cartográfica	<b>Cumplimiento ejes:</b> Cohesión y Políticas Públicas	

<b>Objetivo:</b> Integración y homogeneización de toda la información ambiental relativa al ámbito costero y litoral de Andalucía (clima, biodiversidad, hidrodinámica, fisiografía, paisaje, etc.)
<b>Modificaciones/Observaciones:</b>
<b>Sujeto informante:</b> Consejería de Agricultura, Ganadería, Pesca y Desarrollo Sostenible
<b>Modificaciones/Observaciones:</b>
<b>Variables y atributos objeto de estudio:</b> Unidades fisiográficas del litoral, nivel del mar, oleajes, calidad de las aguas, límites jurisdiccionales marítimos y erosión costera
<b>Modificaciones/Observaciones:</b>

#### TRABAJOS PREVISTOS EN 2019

Fase	Descripción tarea	Periodicidad	Desagregación territorial	Fecha realización	Fecha referencia datos
Estudios previos y diseño	Estudiar la posibilidad de llevar a cabo una explotación de datos demográficos y urbanísticos en el litoral, en colaboración con la Universidad de Sevilla	Irregular	Multiterritorial	2019	2018 y anteriores
Recogida y grabación de información	Recogida y actualización de la información	Continua	Multiterritorial	2019	2018 y anteriores
Tratamiento de datos y control de calidad	Tratamiento de datos	Anual	Multiterritorial	2019	2018 y anteriores
Obtención y difusión de resultados	Difusión de resultados. Divulgación destacada del nuevo visor web del litoral	Continua	Multiterritorial	2019	2018 y anteriores
Otros					

#### TRABAJOS EJECUTADOS EN 2019

Fase	Descripción tarea	Periodicidad	Desagregación territorial	Fecha realización	Fecha referencia datos
Estudios previos y diseño					
Recogida y grabación de información	Recogida y actualización de la información	Continua	Multiterritorial	2019	2018 y anteriores
Tratamiento de datos y control de calidad	Tratamiento de datos	Anual	Multiterritorial	2019	2018 y anteriores
Obtención y difusión de resultados	Difusión de resultados. Divulgación destacada del nuevo visor web del litoral	Continua	Multiterritorial	2019	2018 y anteriores
Otros					

**RESULTADOS PREVISTOS**

**VARIABLES Y ATRIBUTOS A DIFUNDIR:** Tasa de erosión costera, índice de vulnerabilidad costera al cambio climático, calidad de las aguas litorales, corrientes marinas, salinidad, temperatura del mar, afloramientos, sedimentos, fauna marina, especies exóticas, tráfico marítimo, transparencia del agua

**MODIFICACIONES/OBSERVACIONES:**

**PRODUCTOS DE DIFUSIÓN EN 2019****MODIFICACIONES/OBSERVACIONES**

<b>Denominación de Producto:</b> Subsistema Litoral y Medio Marino (Canal REDIAM)	
<b>Tipo de Producto:</b> Servicios y Datos espaciales	
<b>Url:</b> <a href="https://laboratorioediam.cica.es/aplicacionLitoral/?lr=lang_es">https://laboratorioediam.cica.es/aplicacionLitoral/?lr=lang_es</a>	
<b>Canal o Medio de difusión:</b> Internet	
<b>Periodicidad del Producto de difusión:</b> Continua	
<b>Desagregación Territorial de resultados:</b> Multiterritorial	

<b>Denominación de Producto:</b>	
<b>Tipo de Producto:</b>	
<b>Url:</b>	
<b>Canal o Medio de difusión:</b>	
<b>Periodicidad del Producto de difusión:</b>	
<b>Desagregación Territorial de resultados:</b>	

**Denominación de otros productos:**

**MODIFICACIONES/OBSERVACIONES:**

**USO Y UTILIZACIÓN DE RESULTADOS**

<b>Perfil de Usuarios</b>	
<b>Solicitudes de datos</b>	
<b>Accesos en Web</b>	
<b>Impacto en medios</b>	
<b>Referencias técnicas</b>	
<b>Normas y planes</b>	

**COSTE MÁXIMO ESTIMADO EN 2019****COSTE ECONÓMICO REAL EN 2019**

<b>Coste:</b> No genera coste externo	No ha generado coste externo
---------------------------------------	------------------------------

<b>NIVEL DE EJECUCIÓN DE LA ACTIVIDAD</b>	<b>Total</b>	<b>X</b>	<b>Parcial</b>		<b>Nulo</b>	
Motivos del nivel de ejecución en caso de Parcial o Nulo:						

Evaluación PECA 2019	Climatología y meteorología en Andalucía	10.02.05
-------------------------	--	----------

<b>Tipo actividad:</b> Estadística y Cartográfica	<b>Organismo responsable:</b> Consejería de Agricultura, Ganadería, Pesca y Desarrollo Sostenible	<b>Tema:</b> 10. Ecosistemas, recursos naturales y medio ambiente
<b>Etapas de desarrollo:</b> Operación	<b>Objeto:</b> Producción	<b>Subtema:</b> 10.02 Clima
<b>Tipo de recogida:</b> Observación directa y Explotación de información estadística o cartográfica		<b>Cumplimiento ejes:</b> Cohesión y Políticas Públicas

<b>Objetivo:</b> Homogeneizar los datos de las estaciones meteorológicas y ofrecer información fiable sobre los parámetros representativos del medio ambiente en lo relativo al clima en Andalucía
<b>Modificaciones/Observaciones:</b>
<b>Sujeto informante:</b> Consejería de Agricultura, Ganadería, Pesca y Desarrollo Sostenible
<b>Modificaciones/Observaciones:</b>
<b>Variables y atributos objeto de estudio:</b> Parámetros representativos del clima en Andalucía (temperatura, precipitación, etc)
<b>Modificaciones/Observaciones:</b>

#### TRABAJOS PREVISTOS EN 2019

Fase	Descripción tarea	Periodicidad	Desagregación territorial	Fecha realización	Fecha referencia datos
Estudios previos y diseño					
Recogida y grabación de información	Recogida de información	Continua	Puntual	Sem1/2019	2018
Tratamiento de datos y control de calidad	Tratamiento de datos	Anual	Puntual	Sem1/2019	2018
Obtención y difusión de resultados	Difusión de resultados	Continua Anual	Multiterritorial Superficial	2019 Dic/2019	2018
Otros					

#### TRABAJOS EJECUTADOS EN 2019

Fase	Descripción tarea	Periodicidad	Desagregación territorial	Fecha realización	Fecha referencia datos
Estudios previos y diseño					
Recogida y grabación de información	Recogida de información	Continua	Puntual	Sem1/2019	2018
Tratamiento de datos y control de calidad	Tratamiento de datos	Anual	Puntual	Sem1/2019	2018
Obtención y difusión de resultados	Difusión de resultados	Continua Anual	Multiterritorial Superficial	2019 Dic/2019	2018
Otros					

#### RESULTADOS PREVISTOS

<b>Variables y atributos a difundir:</b> Temperatura, precipitación, humedad, viento, evapotranspiración e intensidad de la sequía
<b>Modificaciones/Observaciones:</b>

**PRODUCTOS DE DIFUSIÓN EN 2019**

**MODIFICACIONES/OBSERVACIONES**

Denominación de Producto: Visor de Estadísticas Medioambientales (VEM)	Apdo. 0.1
Tipo de Producto: Tablas, Gráficos y Mapas	
Url: <a href="http://www.juntadeandalucia.es/medioambiente/vem/?c=Menu/tema/479">http://www.juntadeandalucia.es/medioambiente/vem/?c=Menu/tema/479</a>	
Canal o Medio de difusión: Internet	
Periodicidad del Producto de difusión: Anual	
Desagregación Territorial de resultados: Superficial	

Denominación de Producto: Subsistema Clima (Canal REDIAM)	
Tipo de Producto: Tablas, Base de datos, Gráficos y Servicios Datos espaciales	
Url: <a href="http://www.juntadeandalucia.es/medioambiente/site/rediam/menuitem.04dc44281e5d53cf8ca78ca731525ea0/?vgnextoid=9874396393870110VgnVCM1000000624e50aRCRD&amp;vgnnextchannel=a3aba7215670f210VgnVCM1000001325e50aRCRD&amp;vgnnextfmt=rediam&amp;lr=lang_es">http://www.juntadeandalucia.es/medioambiente/site/rediam/menuitem.04dc44281e5d53cf8ca78ca731525ea0/?vgnextoid=9874396393870110VgnVCM1000000624e50aRCRD&amp;vgnnextchannel=a3aba7215670f210VgnVCM1000001325e50aRCRD&amp;vgnnextfmt=rediam&amp;lr=lang_es</a>	
Canal o Medio de difusión: Internet	
Periodicidad del Producto de difusión: Continua	
Desagregación Territorial de resultados: Multiterritorial	

Denominación de otros productos: Medio Ambiente en Andalucía. Informe Anual
Modificaciones/Observaciones:

**USO Y UTILIZACIÓN DE RESULTADOS**

Perfil de Usuarios	
Solicitudes de datos	
Accesos en Web	
Impacto en medios	
Referencias técnicas	
Normas y planes	

**COSTE MÁXIMO ESTIMADO EN 2019**

**COSTE ECONÓMICO REAL EN 2019**

Coste: No genera coste externo	No ha generado coste externo
--------------------------------	------------------------------

NIVEL DE EJECUCIÓN DE LA ACTIVIDAD	Total	X	Parcial		Nulo	
Motivos del nivel de ejecución en caso de Parcial o Nulo:						

Evaluación PECA 2019	Estadística de niveles de estrés de la vegetación en Andalucía	10.03.01
-------------------------	--	----------

<b>Tipo actividad:</b> Estadística	<b>Organismo responsable:</b> Consejería de Agricultura, Ganadería, Pesca y Desarrollo Sostenible	<b>Tema:</b> 10. Ecosistemas, recursos naturales y medio ambiente
<b>Etapas de desarrollo:</b> Operación	<b>Objeto:</b> Producción	<b>Subtema:</b> 10.03 Ecosistemas, biodiversidad, espacios naturales protegidos y espacios forestales
<b>Tipo de recogida:</b> Observación directa		<b>Cumplimiento ejes:</b> Políticas Públicas

<b>Objetivo:</b> Cuantificar la influencia de la sequía sobre el estado fisiológico de la vegetación natural y cultivada en Andalucía
<b>Modificaciones/Observaciones:</b>
<b>Sujeto informante:</b> Consejería de Agricultura, Ganadería, Pesca y Desarrollo Sostenible
<b>Modificaciones/Observaciones:</b>
<b>Variables y atributos objeto de estudio:</b> Estrés hídrico
<b>Modificaciones/Observaciones:</b>

#### TRABAJOS PREVISTOS EN 2019

Fase	Descripción tarea	Periodicidad	Desagregación territorial	Fecha realización	Fecha referencia datos
Estudios previos y diseño					
Recogida y grabación de información	Recogida de información	Anual	Superficial	Sem1/2019	2018
Tratamiento de datos y control de calidad	Tratamiento de datos	Anual	Superficial	Sem1/2019	2018
Obtención y difusión de resultados	Difusión de resultados	Anual	Autonómica	Dic/2019	2018
Otros					

#### TRABAJOS EJECUTADOS EN 2019

Fase	Descripción tarea	Periodicidad	Desagregación territorial	Fecha realización	Fecha referencia datos
Estudios previos y diseño					
Recogida y grabación de información	Recogida de información	Anual	Superficial	Sem1/2019	2018
Tratamiento de datos y control de calidad	Tratamiento de datos	Anual	Superficial	Sem1/2019	2018
Obtención y difusión de resultados	Difusión de resultados	Anual	Autonómica	Dic/2019	2018
Otros					

#### RESULTADOS PREVISTOS

<b>Variables y atributos a difundir:</b> Indicador de estrés hídrico
<b>Modificaciones/Observaciones:</b>

**PRODUCTOS DE DIFUSIÓN EN 2019**

**MODIFICACIONES/OBSERVACIONES**

Denominación de Producto: Visor de Estadísticas Medioambientales (VEM)	Apdo. 0.6
Tipo de Producto: Tablas, Gráficos y Mapas	
Url: <a href="http://www.juntadeandalucia.es/medioambiente/vem/?c=Tabla/indicador/3344">http://www.juntadeandalucia.es/medioambiente/vem/?c=Tabla/indicador/3344</a>	
Canal o Medio de difusión: Internet	
Periodicidad del Producto de difusión: Anual	
Desagregación Territorial de resultados: Autonómica	

Denominación de Producto: Medio Ambiente en Andalucía. Informe Anual	Apdo. 1.2
Tipo de Producto: Tablas, Gráficos, Mapas, Informes, Fotos y Otros	
Url: <a href="http://www.juntadeandalucia.es/medioambiente/site/ima/menuitem.5893969315ab596f7bbe6c6f5510e1ca/?vgnextoid=154b992b8f5de610VgnVCM100000341de50aRCRD&amp;vgnnextchannel=6a5c27797b5de610VgnVCM100000341de50aRCRD">http://www.juntadeandalucia.es/medioambiente/site/ima/menuitem.5893969315ab596f7bbe6c6f5510e1ca/?vgnextoid=154b992b8f5de610VgnVCM100000341de50aRCRD&amp;vgnnextchannel=6a5c27797b5de610VgnVCM100000341de50aRCRD</a>	
Canal o Medio de difusión: Internet y Publicación impresa	
Periodicidad del Producto de difusión: Anual	
Desagregación Territorial de resultados: Autonómica	

Denominación de otros productos:
Modificaciones/Observaciones:

**USO Y UTILIZACIÓN DE RESULTADOS**

Perfil de Usuarios	
Solicitudes de datos	
Accesos en Web	
Impacto en medios	
Referencias técnicas	
Normas y planes	

**COSTE MÁXIMO ESTIMADO EN 2019**

**COSTE ECONÓMICO REAL EN 2019**

Coste: No genera coste externo	No ha generado coste externo
--------------------------------	------------------------------

NIVEL DE EJECUCIÓN DE LA ACTIVIDAD	Total	X	Parcial		Nulo	
Motivos del nivel de ejecución en caso de Parcial o Nulo:						

Evaluación PECA 2019	Estadística de la red de viveros de la Consejería de Agricultura, Ganadería, Pesca y Desarrollo Sostenible	10.03.04
-------------------------	--	----------

<b>Tipo actividad:</b> Estadística	<b>Organismo responsable:</b> Consejería de Agricultura, Ganadería, Pesca y Desarrollo Sostenible	<b>Tema:</b> 10. Ecosistemas, recursos naturales y medio ambiente
<b>Etapas de desarrollo:</b> Operación	<b>Objeto:</b> Producción	<b>Subtema:</b> 10.03 Ecosistemas, biodiversidad, espacios naturales protegidos y espacios forestales
<b>Tipo de recogida:</b> Fuente administrativa		<b>Cumplimiento ejes:</b> Cohesión y Políticas Públicas

<b>Objetivo:</b> Ofrecer información sobre la producción de plantas forestales producidas en los viveros forestales a cargo de la Consejería de Agricultura, Ganadería, Pesca y Desarrollo Sostenible, así como la estructura de dichos viveros
<b>Modificaciones/Observaciones:</b>
<b>Sujeto informante:</b> Consejería de Agricultura, Ganadería, Pesca y Desarrollo Sostenible
<b>Modificaciones/Observaciones:</b>
<b>Variables y atributos objeto de estudio:</b> Plantas producidas por especies en la Red de viveros de Andalucía
<b>Modificaciones/Observaciones:</b>

#### TRABAJOS PREVISTOS EN 2019

Fase	Descripción tarea	Periodicidad	Desagregación territorial	Fecha realización	Fecha referencia datos
Estudios previos y diseño					
Recogida y grabación de información	Recogida de información	Anual	Puntual	Sem1/2019	2018
Tratamiento de datos y control de calidad	Tratamiento de datos	Anual	Puntual	Sem1/2019	2018
Obtención y difusión de resultados	Difusión de resultados	Anual	Puntual, Autónoma	Dic/2019	2018
Otros					

#### TRABAJOS EJECUTADOS EN 2019

Fase	Descripción tarea	Periodicidad	Desagregación territorial	Fecha realización	Fecha referencia datos
Estudios previos y diseño					
Recogida y grabación de información	Recogida de información	Anual	Puntual	Sem1/2019	2018
Tratamiento de datos y control de calidad	Tratamiento de datos	Anual	Puntual	Sem1/2019	2018
Obtención y difusión de resultados	Difusión de resultados	Anual	Puntual, Autónoma	Dic/2019	2018
Otros					

#### RESULTADOS PREVISTOS

<b>Variables y atributos a difundir:</b> Existencias de plantas a principios de campaña, destino de la producción de plantas y número de ejemplares recuperados en la Red de viveros forestales de Andalucía
<b>Modificaciones/Observaciones:</b>



**PRODUCTOS DE DIFUSIÓN EN 2019**

**MODIFICACIONES/OBSERVACIONES**

<b>Denominación de Producto:</b> Medio Ambiente en Andalucía. Informe Anual	No se ha difundido este producto
<b>Tipo de Producto:</b> Tablas, Gráficos, Mapas, Informes, Fotos y Otros	
<b>Url:</b>	
<b>Canal o Medio de difusión:</b> Internet y Publicación impresa	
<b>Periodicidad del Producto de difusión:</b> Anual	
<b>Desagregación Territorial de resultados:</b> Puntual y Autonómica	

<b>Denominación de Producto:</b> Visor de Estadísticas Medioambientales (VEM)	Apdo. 10.05
<b>Tipo de Producto:</b> Tablas, Gráficos y Mapas	
<b>Url:</b> <a href="http://www.juntadeandalucia.es/medioambiente/vem/?c=Menu/tema/512">http://www.juntadeandalucia.es/medioambiente/vem/?c=Menu/tema/512</a>	
<b>Canal o Medio de difusión:</b> Internet	
<b>Periodicidad del Producto de difusión:</b> Anual	
<b>Desagregación Territorial de resultados:</b> Puntual y Autonómica	

<b>Denominación de otros productos:</b>
<b>Modificaciones/Observaciones:</b>

**USO Y UTILIZACIÓN DE RESULTADOS**

<b>Perfil de Usuarios</b>	
<b>Solicitudes de datos</b>	
<b>Accesos en Web</b>	
<b>Impacto en medios</b>	
<b>Referencias técnicas</b>	
<b>Normas y planes</b>	

**COSTE MÁXIMO ESTIMADO EN 2019**

**COSTE ECONÓMICO REAL EN 2019**

<b>Coste:</b> No genera coste externo	No ha generado coste externo
---------------------------------------	------------------------------

<b>NIVEL DE EJECUCIÓN DE LA ACTIVIDAD</b>	<b>Total</b>	<b>X</b>	<b>Parcial</b>		<b>Nulo</b>	
Motivos del nivel de ejecución en caso de Parcial o Nulo:						

Evaluación PECA 2019	Estadística del estado fitosanitario de los bosques de Andalucía	10.03.05
-------------------------	--	----------

<b>Tipo actividad:</b> Estadística	<b>Organismo responsable:</b> Consejería de Agricultura, Ganadería, Pesca y Desarrollo Sostenible	<b>Tema:</b> 10. Ecosistemas, recursos naturales y medio ambiente
<b>Etapa de desarrollo:</b> Operación	<b>Objeto:</b> Producción	<b>Subtema:</b> 10.03 Ecosistemas, biodiversidad, espacios naturales protegidos y espacios forestales
<b>Tipo de recogida:</b> Observación directa y Explotación de información estadística o cartográfica		<b>Cumplimiento ejes:</b> Cohesión. Sostenibilidad y Políticas Públicas

<b>Objetivo:</b> Ofrecer información sobre el estado fitosanitario de los bosques de Andalucía y de los daños detectados
<b>Modificaciones/Observaciones:</b>
<b>Sujeto informante:</b> Consejería de Agricultura, Ganadería, Pesca y Desarrollo Sostenible
<b>Modificaciones/Observaciones:</b>
<b>Variables y atributos objeto de estudio:</b> Daños ocasionados a los bosques, en especial los debidos a la contaminación atmosférica, mediante evaluación visual de la defoliación y decoloración de hojas
<b>Modificaciones/Observaciones:</b>

#### TRABAJOS PREVISTOS EN 2019

Fase	Descripción tarea	Periodicidad	Desagregación territorial	Fecha realización	Fecha referencia datos
Estudios previos y diseño					
Recogida y grabación de información	Recogida de información	Anual	Superficial	Sem1/2019	2018
Tratamiento de datos y control de calidad	Tratamiento de datos	Anual	Superficial	Sem1/2019	2018
Obtención y difusión de resultados	Difusión de resultados	Anual	Provincial	Dic/2019	2018
Otros					

#### TRABAJOS EJECUTADOS EN 2019

Fase	Descripción tarea	Periodicidad	Desagregación territorial	Fecha realización	Fecha referencia datos
Estudios previos y diseño					
Recogida y grabación de información	Recogida de información	Anual	Superficial	Sem1/2019	2018
Tratamiento de datos y control de calidad	Tratamiento de datos	Anual	Superficial	Sem1/2019	2018
Obtención y difusión de resultados	Difusión de resultados	Anual	Provincial	Dic/2019	2018
Otros					

#### RESULTADOS PREVISTOS

<b>Variables y atributos a difundir:</b> Distribución de especies forestales atendiendo al grado de extensión de los daños que presentan, decoloración y defoliación por especies
<b>Modificaciones/Observaciones:</b> Porcentaje de árboles dañados por grupo de especies, evolución del estado fitosanitario por clase

**PRODUCTOS DE DIFUSIÓN EN 2019**

**MODIFICACIONES/OBSERVACIONES**

Denominación de Producto: Medio Ambiente en Andalucía. Informe Anual	Apdo. 1.10
Tipo de Producto: Tablas, Gráficos, Mapas, Informes, Fotos y Otros	
Url: <a href="http://www.juntadeandalucia.es/medioambiente/site/ima">http://www.juntadeandalucia.es/medioambiente/site/ima</a>	
Canal o Medio de difusión: Internet y Publicación impresa	
Periodicidad del Producto de difusión: Anual	
Desagregación Territorial de resultados: Provincial	

Denominación de Producto: Visor de Estadísticas Medioambientales (VEM)	No se ha difundido este producto
Tipo de Producto: Tablas, Gráficos y Mapas	
Url:	
Canal o Medio de difusión: Internet	
Periodicidad del Producto de difusión: Anual	
Desagregación Territorial de resultados: Provincial	

Denominación de otros productos:
Modificaciones/Observaciones:

**USO Y UTILIZACIÓN DE RESULTADOS**

Perfil de Usuarios	
Solicitudes de datos	
Accesos en Web	
Impacto en medios	
Referencias técnicas	
Normas y planes	

**COSTE MÁXIMO ESTIMADO EN 2019**

**COSTE ECONÓMICO REAL EN 2019**

Coste: No genera coste externo	No ha generado coste externo
--------------------------------	------------------------------

NIVEL DE EJECUCIÓN DE LA ACTIVIDAD	Total	X	Parcial		Nulo	
Motivos del nivel de ejecución en caso de Parcial o Nulo:						

Evaluación PECA 2019	Estadística de plagas y enfermedades en la cubierta vegetal andaluza	10.03.06
-------------------------	--	----------

<b>Tipo actividad:</b> Estadística	<b>Organismo responsable:</b> Consejería de Agricultura, Ganadería, Pesca y Desarrollo Sostenible	<b>Tema:</b> 10. Ecosistemas, recursos naturales y medio ambiente
<b>Etapas de desarrollo:</b> Operación	<b>Objeto:</b> Producción	<b>Subtema:</b> 10.03 Ecosistemas, biodiversidad, espacios naturales protegidos y espacios forestales
<b>Tipo de recogida:</b> Observación directa		<b>Cumplimiento ejes:</b> Cohesión y Políticas Públicas

<b>Objetivo:</b> Obtener información sobre las afecciones de perforadores y defoliadores sobre la cubierta vegetal andaluza, así como los tratamientos realizados. Determinar la superficie afectada por plagas y enfermedades, así como los tratamientos llevados a cabo para combatir sus efectos
<b>Modificaciones/Observaciones:</b>
<b>Sujeto informante:</b> Consejería de Agricultura, Ganadería, Pesca y Desarrollo Sostenible
<b>Modificaciones/Observaciones:</b>
<b>Variables y atributos objeto de estudio:</b> Planes de Lucha Integrada (PLI) en cada uno de los rodales existentes en Andalucía, datos del ecosistema, datos de la población del insecto y seguimiento de la evolución completa de la plaga durante todo un ciclo biológico en todos sus estadios fundamentales
<b>Modificaciones/Observaciones:</b>

#### TRABAJOS PREVISTOS EN 2019

Fase	Descripción tarea	Periodicidad	Desagregación territorial	Fecha realización	Fecha referencia datos
Estudios previos y diseño					
Recogida y grabación de información	Recogida de información	Anual	Superficial	Sem1/2019	2018
Tratamiento de datos y control de calidad	Tratamiento de datos	Anual	Superficial	Sem1/2019	2018
Obtención y difusión de resultados	Difusión de resultados	Anual	Provincial	Dic/2019	2018
Otros					

#### TRABAJOS EJECUTADOS EN 2019

Fase	Descripción tarea	Periodicidad	Desagregación territorial	Fecha realización	Fecha referencia datos
Estudios previos y diseño					
Recogida y grabación de información	Recogida de información	Anual	Superficial	Sem1/2019	2018
Tratamiento de datos y control de calidad	Tratamiento de datos	Anual	Superficial	Sem1/2019	2018
Obtención y difusión de resultados	Difusión de resultados	Anual	Provincial	Dic/2019	2018
Otros					

#### RESULTADOS PREVISTOS

<b>Variables y atributos a difundir:</b> Número de focos de infestación detectados, superficie afectada, porcentaje de ataque en la superficie afectada, superficie afectada por defoliadores de la cubierta vegetal y superficie sometida al tratamiento para combatir agentes nocivos de la cubierta vegetal
<b>Modificaciones/Observaciones:</b>

**PRODUCTOS DE DIFUSIÓN EN 2019**

**MODIFICACIONES/OBSERVACIONES**

Denominación de Producto: Medio Ambiente en Andalucía. Informe Anual	No se ha difundido este producto
Tipo de Producto: Tablas, Gráficos, Mapas, Informes, Fotos y Otros	
Url:	
Canal o Medio de difusión: Internet y Publicación impresa	
Periodicidad del Producto de difusión: Anual	
Desagregación Territorial de resultados: Provincial	

Denominación de Producto: Visor de Estadísticas Medioambientales (VEM)	Apdo. 10.06
Tipo de Producto: Tablas, Gráficos y Mapas	
Url: <a href="http://www.juntadeandalucia.es/medioambiente/vem/?c=Menu/tema/510">http://www.juntadeandalucia.es/medioambiente/vem/?c=Menu/tema/510</a>	
Canal o Medio de difusión: Internet	
Periodicidad del Producto de difusión: Anual	
Desagregación Territorial de resultados: Provincial	

Denominación de otros productos:
Modificaciones/Observaciones:

**USO Y UTILIZACIÓN DE RESULTADOS**

Perfil de Usuarios	
Solicitudes de datos	
Accesos en Web	
Impacto en medios	
Referencias técnicas	
Normas y planes	

**COSTE MÁXIMO ESTIMADO EN 2019**

**COSTE ECONÓMICO REAL EN 2019**

Coste: No genera coste externo	No ha generado coste externo
--------------------------------	------------------------------

<b>NIVEL DE EJECUCIÓN DE LA ACTIVIDAD</b>	<b>Total</b>	<b>X</b>	<b>Parcial</b>		<b>Nulo</b>	
Motivos del nivel de ejecución en caso de Parcial o Nulo:						

Evaluación PECA 2019	Estadística de tratamientos y trabajos selvícolas en Andalucía	10.03.07
-------------------------	--	----------

<b>Tipo actividad:</b> Estadística	<b>Organismo responsable:</b> Consejería de Agricultura, Ganadería, Pesca y Desarrollo Sostenible	<b>Tema:</b> 10. Ecosistemas, recursos naturales y medio ambiente
<b>Etapas de desarrollo:</b> Operación	<b>Objeto:</b> Producción	<b>Subtema:</b> 10.03 Ecosistemas, biodiversidad, espacios naturales protegidos y espacios forestales
<b>Tipo de recogida:</b> Fuente administrativa		<b>Cumplimiento ejes:</b> Cohesión y Políticas Públicas

<b>Objetivo:</b> Obtener información sobre los tipos de tratamientos selvícolas que se dan en los montes andaluces para la ordenación, conservación y mejora de las masas forestales y sus producciones, así como la superficie de actuaciones correspondiente a cada uno de ellos
<b>Modificaciones/Observaciones:</b>
<b>Sujeto informante:</b> Consejería de Agricultura, Ganadería, Pesca y Desarrollo Sostenible
<b>Modificaciones/Observaciones:</b>
<b>Variables y atributos objeto de estudio:</b> Tratamientos selvícolas ejecutados en espacios forestales
<b>Modificaciones/Observaciones:</b>

#### TRABAJOS PREVISTOS EN 2019

Fase	Descripción tarea	Periodicidad	Desagregación territorial	Fecha realización	Fecha referencia datos
Estudios previos y diseño					
Recogida y grabación de información	Recogida de información	Anual	Municipal	Sem1/2019	2018
Tratamiento de datos y control de calidad	Tratamiento de datos	Anual	Municipal	Sem1/2019	2018
Obtención y difusión de resultados	Difusión de resultados	Anual	Provincial	Dic/2019	2018
Otros					

#### TRABAJOS EJECUTADOS EN 2019

Fase	Descripción tarea	Periodicidad	Desagregación territorial	Fecha realización	Fecha referencia datos
Estudios previos y diseño					
Recogida y grabación de información	Recogida de información	Anual	Municipal	Sem1/2019	2018
Tratamiento de datos y control de calidad	Tratamiento de datos	Anual	Municipal	Sem1/2019	2018
Obtención y difusión de resultados	Difusión de resultados	Anual	Provincial	Dic/2019	2018
Otros					

#### RESULTADOS PREVISTOS

<b>Variables y atributos a difundir:</b> Importe ejecutado, superficie total de actuación
<b>Modificaciones/Observaciones:</b>

**PRODUCTOS DE DIFUSIÓN EN 2019**

**MODIFICACIONES/OBSERVACIONES**

Denominación de Producto: Medio Ambiente en Andalucía. Informe Anual	Apdo. 1.10
Tipo de Producto: Tablas, Gráficos, Mapas, Informes, Fotos y Otros	
Url: <a href="http://www.juntadeandalucia.es/medioambiente/site/ima">http://www.juntadeandalucia.es/medioambiente/site/ima</a>	
Canal o Medio de difusión: Internet y Publicación impresa	
Periodicidad del Producto de difusión: Anual	
Desagregación Territorial de resultados: Provincial	

Denominación de Producto: Visor de Estadísticas Medioambientales (VEM)	Apdo. 10.01
Tipo de Producto: Tablas, Gráficos y Mapas	
Url: <a href="http://www.juntadeandalucia.es/medioambiente/vem/?c=Menu/tema/505">http://www.juntadeandalucia.es/medioambiente/vem/?c=Menu/tema/505</a>	
Canal o Medio de difusión: Internet	
Periodicidad del Producto de difusión: Anual	
Desagregación Territorial de resultados: Provincial	

Denominación de otros productos:
Modificaciones/Observaciones:

**USO Y UTILIZACIÓN DE RESULTADOS**

Perfil de Usuarios	
Solicitudes de datos	
Accesos en Web	
Impacto en medios	
Referencias técnicas	
Normas y planes	

**COSTE MÁXIMO ESTIMADO EN 2019**

**COSTE ECONÓMICO REAL EN 2019**

Coste: No genera coste externo	
--------------------------------	--

<b>NIVEL DE EJECUCIÓN DE LA ACTIVIDAD</b>	<b>Total</b>	<b>X</b>	<b>Parcial</b>		<b>Nulo</b>	
Motivos del nivel de ejecución en caso de Parcial o Nulo:						

Evaluación PECA 2019	Registro de montes públicos de Andalucía	10.03.08
-------------------------	--	----------

<b>Tipo actividad:</b> Estadística	<b>Organismo responsable:</b> Consejería de Agricultura, Ganadería, Pesca y Desarrollo Sostenible	<b>Tema:</b> 10. Ecosistemas, recursos naturales y medio ambiente
<b>Etapa de desarrollo:</b> Operación	<b>Objeto:</b> Producción	<b>Subtema:</b> 10.03 Ecosistemas, biodiversidad, espacios naturales protegidos y espacios forestales
<b>Tipo de recogida:</b> Fuente administrativa		<b>Cumplimiento ejes:</b> Cohesión y Políticas Públicas

<b>Objetivo:</b> Ofrecer información sobre las características territoriales y administrativas de los montes andaluces públicos
<b>Modificaciones/Observaciones:</b>
<b>Sujeto informante:</b> Consejería de Agricultura, Ganadería, Pesca y Desarrollo Sostenible
<b>Modificaciones/Observaciones:</b>
<b>Variables y atributos objeto de estudio:</b> Montes públicos de la Comunidad Autónoma de Andalucía, entidades locales y otras Administraciones o entidades de derecho público
<b>Modificaciones/Observaciones:</b>

#### TRABAJOS PREVISTOS EN 2019

Fase	Descripción tarea	Periodicidad	Desagregación territorial	Fecha realización	Fecha referencia datos
Estudios previos y diseño					
Recogida y grabación de información	Recogida de información	Anual	Superficial	Sem1/2019	2018
Tratamiento de datos y control de calidad	Tratamiento de datos	Anual	Superficial	Sem1/2019	2018
Obtención y difusión de resultados	Difusión de resultados	Anual	Municipal	Dic/2019	2018
Otros					

#### TRABAJOS EJECUTADOS EN 2019

Fase	Descripción tarea	Periodicidad	Desagregación territorial	Fecha realización	Fecha referencia datos
Estudios previos y diseño					
Recogida y grabación de información	Recogida de información	Anual	Superficial	Sem1/2019	2018
Tratamiento de datos y control de calidad	Tratamiento de datos	Anual	Superficial	Sem1/2019	2018
Obtención y difusión de resultados	Difusión de resultados	Anual	Municipal	Dic/2019	2018
Otros					

#### RESULTADOS PREVISTOS

<b>Variables y atributos a difundir:</b> Número total de montes a cargo de la Junta de Andalucía, número de montes deslindados, número de montes amojonados y superficie total, por espacio natural protegido y titularidad
<b>Modificaciones/Observaciones:</b>



**PRODUCTOS DE DIFUSIÓN EN 2019**

**MODIFICACIONES/OBSERVACIONES**

Denominación de Producto: Medio Ambiente en Andalucía. Informe Anual	No se ha difundido este producto
Tipo de Producto: Tablas, Gráficos, Mapas, Informes, Fotos y Otros	
Url:	
Canal o Medio de difusión: Internet y Publicación impresa	
Periodicidad del Producto de difusión: Anual	
Desagregación Territorial de resultados: Municipal	

Denominación de Producto: Visor de Estadísticas Medioambientales (VEM)	Apdo. 10.04
Tipo de Producto: Tablas, Gráficos y Mapas	
Url: <a href="http://www.juntadeandalucia.es/medioambiente/vem/?c=Menu/tema/511">http://www.juntadeandalucia.es/medioambiente/vem/?c=Menu/tema/511</a>	
Canal o Medio de difusión: Internet	
Periodicidad del Producto de difusión: Anual	
Desagregación Territorial de resultados: Municipal	

Denominación de otros productos:
Modificaciones/Observaciones:

**USO Y UTILIZACIÓN DE RESULTADOS**

Perfil de Usuarios	
Solicitudes de datos	
Accesos en Web	
Impacto en medios	
Referencias técnicas	
Normas y planes	

**COSTE MÁXIMO ESTIMADO EN 2019**

**COSTE ECONÓMICO REAL EN 2019**

Coste: No genera coste externo	No ha generado coste externo
--------------------------------	------------------------------

<b>NIVEL DE EJECUCIÓN DE LA ACTIVIDAD</b>	<b>Total</b>	<b>X</b>	<b>Parcial</b>		<b>Nulo</b>	
Motivos del nivel de ejecución en caso de Parcial o Nulo:						

Evaluación PECA 2019	Estadística de aprovechamientos forestales en Andalucía	10.03.09
-------------------------	---	----------

<b>Tipo actividad:</b> Estadística	<b>Organismo responsable:</b> Consejería de Agricultura, Ganadería, Pesca y Desarrollo Sostenible	<b>Tema:</b> 10. Ecosistemas, recursos naturales y medio ambiente
<b>Etapas de desarrollo:</b> Operación	<b>Objeto:</b> Producción	<b>Subtema:</b> 10.03 Ecosistemas, biodiversidad, espacios naturales protegidos y espacios forestales
<b>Tipo de recogida:</b> Fuente administrativa		<b>Cumplimiento ejes:</b>

<b>Objetivo:</b> Ofrecer información sobre las producciones de los aprovechamientos forestales de los montes a cargo de la Comunidad Autónoma de Andalucía y de particulares
<b>Modificaciones/Observaciones:</b>
<b>Sujeto informante:</b> Consejería de Agricultura, Ganadería, Pesca y Desarrollo Sostenible
<b>Modificaciones/Observaciones:</b>
<b>Variables y atributos objeto de estudio:</b> Cantidad e importe de los productos forestales adjudicados recogidos en el Plan Anual de Aprovechamientos forestales y autorizados en fincas privadas
<b>Modificaciones/Observaciones:</b>

#### TRABAJOS PREVISTOS EN 2019

Fase	Descripción tarea	Periodicidad	Desagregación territorial	Fecha realización	Fecha referencia datos
Estudios previos y diseño					
Recogida y grabación de información	Recogida de información	Anual	Municipal	Sem1/2019	2018
Tratamiento de datos y control de calidad	Tratamiento de datos	Anual	Municipal	Sem1/2019	2018
Obtención y difusión de resultados	Difusión de resultados	Anual	Provincial	Dic/2019	2018
Otros					

#### TRABAJOS EJECUTADOS EN 2019

Fase	Descripción tarea	Periodicidad	Desagregación territorial	Fecha realización	Fecha referencia datos
Estudios previos y diseño					
Recogida y grabación de información					
Tratamiento de datos y control de calidad					
Obtención y difusión de resultados					
Otros					

#### RESULTADOS PREVISTOS

<b>Variables y atributos a difundir:</b> Producción e importe de las distintas clases de aprovechamientos en montes de Andalucía
<b>Modificaciones/Observaciones:</b>

**PRODUCTOS DE DIFUSIÓN EN 2019**

**MODIFICACIONES/OBSERVACIONES**

Denominación de Producto: Visor de Estadísticas Medioambientales (VEM)	
Tipo de Producto: Tablas, Gráficos y Mapas	
Url:	
Canal o Medio de difusión: Internet	
Periodicidad del Producto de difusión: Anual	
Desagregación Territorial de resultados: Provincial	

Denominación de Producto: Medio Ambiente en Andalucía. Informe Anual	
Tipo de Producto: Tablas, Gráficos, Mapas, Informes, Fotos y Otros	
Url:	
Canal o Medio de difusión: Internet y Publicación impresa	
Periodicidad del Producto de difusión: Anual	
Desagregación Territorial de resultados: Provincial	

Denominación de otros productos:
Modificaciones/Observaciones:

**USO Y UTILIZACIÓN DE RESULTADOS**

Perfil de Usuarios	
Solicitudes de datos	
Accesos en Web	
Impacto en medios	
Referencias técnicas	
Normas y planes	

**COSTE MÁXIMO ESTIMADO EN 2019**

**COSTE ECONÓMICO REAL EN 2019**

Coste: No genera coste externo	No ha generado coste externo
--------------------------------	------------------------------

NIVEL DE EJECUCIÓN DE LA ACTIVIDAD	Total		Parcial		Nulo	X
Motivos del nivel de ejecución en caso de Parcial o Nulo:	Dificultad en la recogida de datos					

Evaluación PECA 2019	Estadística de incendios forestales en Andalucía	10.03.11
-------------------------	--	----------

<b>Tipo actividad:</b> Estadística	<b>Organismo responsable:</b> Consejería de Agricultura, Ganadería, Pesca y Desarrollo Sostenible	<b>Tema:</b> 10. Ecosistemas, recursos naturales y medio ambiente
<b>Etapas de desarrollo:</b> Operación	<b>Objeto:</b> Producción	<b>Subtema:</b> 10.03 Ecosistemas, biodiversidad, espacios naturales protegidos y espacios forestales
<b>Tipo de recogida:</b> Fuente administrativa		<b>Cumplimiento ejes:</b> Cohesión y Políticas Públicas

<b>Objetivo:</b> Obtener información sobre las características principales de los incendios forestales ocurridos en Andalucía
<b>Modificaciones/Observaciones:</b>
<b>Sujeto informante:</b> Centro Operativo Regional del Plan de Prevención y Extinción de Incendios Forestales de la Comunidad Autónoma de Andalucía (INFOCA)
<b>Modificaciones/Observaciones:</b>
<b>Variables y atributos objeto de estudio:</b> Tipos de siniestro, causas, medios empleados y superficie afectada de los incendios ocurridos en cualquier superficie forestal del territorio andaluz
<b>Modificaciones/Observaciones:</b>

#### TRABAJOS PREVISTOS EN 2019

Fase	Descripción tarea	Periodicidad	Desagregación territorial	Fecha realización	Fecha referencia datos
Estudios previos y diseño					
Recogida y grabación de información	Recogida de información	Anual	Superficial	Sem1/2019	2018
Tratamiento de datos y control de calidad	Tratamiento de datos	Anual	Provincial	Sem1/2019	2018
Obtención y difusión de resultados	Difusión de resultados	Anual	Provincial	Dic/2019	2018
Otros					

#### TRABAJOS EJECUTADOS EN 2019

Fase	Descripción tarea	Periodicidad	Desagregación territorial	Fecha realización	Fecha referencia datos
Estudios previos y diseño					
Recogida y grabación de información	Recogida de información	Anual	Superficial	Sem1/2019	2018
Tratamiento de datos y control de calidad	Tratamiento de datos	Anual	Provincial	Sem1/2019	2018
Obtención y difusión de resultados	Difusión de resultados	Anual	Autonómica	Dic/2019	2018
Otros					

#### RESULTADOS PREVISTOS

<b>Variables y atributos a difundir:</b> Número de siniestros declarados, superficie incendiada, recursos humanos y materiales que han intervenido en el Plan INFOCA
<b>Modificaciones/Observaciones:</b>

**PRODUCTOS DE DIFUSIÓN EN 2019**

**MODIFICACIONES/OBSERVACIONES**

Denominación de Producto: Medio Ambiente en Andalucía. Informe Anual	
Tipo de Producto: Tablas, Gráficos, Mapas, Informes, Fotos y Otros	
Url: <a href="http://www.juntadeandalucia.es/medioambiente/site/ima">http://www.juntadeandalucia.es/medioambiente/site/ima</a>	
Canal o Medio de difusión: Internet y Publicación impresa	
Periodicidad del Producto de difusión: Anual	
Desagregación Territorial de resultados: Provincial	

Denominación de Producto: Visor de Estadísticas Medioambientales (VEM)	Apdo. 10.02
Tipo de Producto: Tablas, Gráficos y Mapas	
Url: <a href="http://www.juntadeandalucia.es/medioambiente/vem/?c=Menu/tema/509">http://www.juntadeandalucia.es/medioambiente/vem/?c=Menu/tema/509</a>	
Canal o Medio de difusión: Internet	
Periodicidad del Producto de difusión: Anual	
Desagregación Territorial de resultados: Provincial	

Denominación de otros productos:
Modificaciones/Observaciones:

**USO Y UTILIZACIÓN DE RESULTADOS**

Perfil de Usuarios	
Solicitudes de datos	
Accesos en Web	
Impacto en medios	
Referencias técnicas	
Normas y planes	

**COSTE MÁXIMO ESTIMADO EN 2019**

**COSTE ECONÓMICO REAL EN 2019**

Coste: No genera coste externo	No ha generado coste externo
--------------------------------	------------------------------

NIVEL DE EJECUCIÓN DE LA ACTIVIDAD	Total	X	Parcial		Nulo	
Motivos del nivel de ejecución en caso de Parcial o Nulo:						

Evaluación PECA 2019	Censos de fauna silvestre en Andalucía	10.03.12
-------------------------	--	----------

<b>Tipo actividad:</b> Estadística	<b>Organismo responsable:</b> Consejería de Agricultura, Ganadería, Pesca y Desarrollo Sostenible	<b>Tema:</b> 10. Ecosistemas, recursos naturales y medio ambiente
<b>Etapas de desarrollo:</b> Operación	<b>Objeto:</b> Producción	<b>Subtema:</b> 10.03 Ecosistemas, biodiversidad, espacios naturales protegidos y espacios forestales
<b>Tipo de recogida:</b> Observación directa		<b>Cumplimiento ejes:</b> Cohesión y Políticas Públicas

<b>Objetivo:</b> Ofrecer información sobre la evolución de la población en Andalucía de las especies de aves acuáticas invernantes, de algunas especies de aves acuáticas nidificantes y de las poblaciones de aves rapaces, esteparias, marinas y murciélagos y cetáceos, con el fin de identificar tendencias demográficas negativas para adoptar medidas de conservación o de recuperación
<b>Modificaciones/Observaciones:</b>
<b>Sujeto informante:</b> Consejería de Agricultura, Ganadería, Pesca y Desarrollo Sostenible y Consejo Superior de Investigaciones Científicas
<b>Modificaciones/Observaciones:</b>
<b>Variables y atributos objeto de estudio:</b> Población de especies de aves acuáticas, esteparias, rapaces, marinas, murciélagos y cetáceos de la Comunidad Autónoma andaluza
<b>Modificaciones/Observaciones:</b>

#### TRABAJOS PREVISTOS EN 2019

Fase	Descripción tarea	Periodicidad	Desagregación territorial	Fecha realización	Fecha referencia datos
Estudios previos y diseño					
Recogida y grabación de información	Recogida de información	Anual	Superficial	Sem1/2019	2018
Tratamiento de datos y control de calidad	Tratamiento de datos	Anual	Superficial	Sem1/2019	2018
Obtención y difusión de resultados	Difusión de resultados	Anual	Autonómica	Dic/2019	2018
Otros					

#### TRABAJOS EJECUTADOS EN 2019

Fase	Descripción tarea	Periodicidad	Desagregación territorial	Fecha realización	Fecha referencia datos
Estudios previos y diseño					
Recogida y grabación de información	Recogida de información	Anual	Superficial	Sem1/2019	2018
Tratamiento de datos y control de calidad	Tratamiento de datos	Anual	Superficial	Sem1/2019	2018
Obtención y difusión de resultados	Difusión de resultados	Anual	Autonómica	Dic/2019	2018
Otros					

#### RESULTADOS PREVISTOS

<b>Variables y atributos a difundir:</b> Número de aves acuáticas invernantes censadas en humedales, número estimado de parejas nidificantes en humedales, número de aves rapaces que migran por el Estrecho de Gibraltar, número de cigüeñas que migran por el Estrecho de Gibraltar y número de especies según subtipo objeto del programa de seguimiento (acuáticas, cinegéticas, marinas, rapaces amenazadas y cigüeña negra)
<b>Modificaciones/Observaciones:</b>

**PRODUCTOS DE DIFUSIÓN EN 2019**

**MODIFICACIONES/OBSERVACIONES**

Denominación de Producto: Medio Ambiente en Andalucía. Informe Anual	Apdo. 1.8
Tipo de Producto: Tablas, Gráficos, Mapas, Informes, Fotos y Otros	
Url: <a href="http://www.juntadeandalucia.es/medioambiente/site/ima">http://www.juntadeandalucia.es/medioambiente/site/ima</a>	
Canal o Medio de difusión: Internet y Publicación impresa	
Periodicidad del Producto de difusión: Anual	
Desagregación Territorial de resultados: Autonómica	

Denominación de Producto: Visor de Estadísticas Medioambientales (VEM)	Apdo. 08.01
Tipo de Producto: Tablas, Gráficos y Mapas	
Url: <a href="http://www.juntadeandalucia.es/medioambiente/vem/?c=Menu/tema/496">http://www.juntadeandalucia.es/medioambiente/vem/?c=Menu/tema/496</a>	
Canal o Medio de difusión: Internet	
Periodicidad del Producto de difusión: Anual	
Desagregación Territorial de resultados: Autonómica	

Denominación de otros productos:
Modificaciones/Observaciones:

**USO Y UTILIZACIÓN DE RESULTADOS**

Perfil de Usuarios	
Solicitudes de datos	
Accesos en Web	
Impacto en medios	
Referencias técnicas	
Normas y planes	

**COSTE MÁXIMO ESTIMADO EN 2019**

**COSTE ECONÓMICO REAL EN 2019**

Coste: No genera coste externo	No ha generado coste externo
--------------------------------	------------------------------

<b>NIVEL DE EJECUCIÓN DE LA ACTIVIDAD</b>	<b>Total</b>	<b>X</b>	<b>Parcial</b>		<b>Nulo</b>	
Motivos del nivel de ejecución en caso de Parcial o Nulo:						

Evaluación PECA 2019	Catálogo Andaluz de Especies Amenazadas	10.03.13
-------------------------	---	----------

<b>Tipo actividad:</b> Estadística	<b>Organismo responsable:</b> Consejería de Agricultura, Ganadería, Pesca y Desarrollo Sostenible	<b>Tema:</b> 10. Ecosistemas, recursos naturales y medio ambiente
<b>Etapas de desarrollo:</b> Operación	<b>Objeto:</b> Producción	<b>Subtema:</b> 10.03 Ecosistemas, biodiversidad, espacios naturales protegidos y espacios forestales
<b>Tipo de recogida:</b> Fuente administrativa		<b>Cumplimiento ejes:</b> Políticas Públicas

<b>Objetivo:</b> Ofrecer información sobre el grado de amenaza de las especies de fauna y flora silvestres de Andalucía
<b>Modificaciones/Observaciones:</b>
<b>Sujeto informante:</b> Consejería de Agricultura, Ganadería, Pesca y Desarrollo Sostenible
<b>Modificaciones/Observaciones:</b>
<b>Variables y atributos objeto de estudio:</b> Especies amenazadas de flora y fauna que habitan en Andalucía y datos bibliográficos de España y países europeos
<b>Modificaciones/Observaciones:</b>

#### TRABAJOS PREVISTOS EN 2019

Fase	Descripción tarea	Periodicidad	Desagregación territorial	Fecha realización	Fecha referencia datos
Estudios previos y diseño					
Recogida y grabación de información	Recogida de información	Anual	Superficial	Sem1/2019	2018
Tratamiento de datos y control de calidad	Tratamiento de datos	Anual	Autonómica	Sem1/2019	2018
Obtención y difusión de resultados	Difusión de resultados	Anual	Autonómica	Dic/2019	2018
Otros					

#### TRABAJOS EJECUTADOS EN 2019

Fase	Descripción tarea	Periodicidad	Desagregación territorial	Fecha realización	Fecha referencia datos
Estudios previos y diseño					
Recogida y grabación de información	Recogida de información	Anual	Superficial	Sem1/2019	2018
Tratamiento de datos y control de calidad	Tratamiento de datos	Anual	Autonómica	Sem1/2019	2018
Obtención y difusión de resultados	Difusión de resultados	Anual	Autonómica	Dic/2019	2018
Otros					

#### RESULTADOS PREVISTOS

<b>Variables y atributos a difundir:</b> Categoría de riesgo de la Unión Mundial para la Conservación de la Naturaleza y del Catálogo Andaluz, y grado de endemismo de especies amenazadas de flora y fauna
<b>Modificaciones/Observaciones:</b>



**PRODUCTOS DE DIFUSIÓN EN 2019**

**MODIFICACIONES/OBSERVACIONES**

Denominación de Producto: Medio Ambiente en Andalucía. Informe Anual	No se ha difundido este producto
Tipo de Producto: Tablas, Gráficos, Mapas, Informes, Fotos y Otros	
Url:	
Canal o Medio de difusión: Internet y Publicación impresa	
Periodicidad del Producto de difusión: Anual	
Desagregación Territorial de resultados: Autonómica	

Denominación de Producto: Visor de Estadísticas Medioambientales (VEM)	Apdo. 8.2
Tipo de Producto: Tablas, Gráficos y Mapas	
Url: <a href="http://www.juntadeandalucia.es/medioambiente/vem/?c=Menu/tema/496">http://www.juntadeandalucia.es/medioambiente/vem/?c=Menu/tema/496</a>	
Canal o Medio de difusión: Internet	
Periodicidad del Producto de difusión: Anual	
Desagregación Territorial de resultados: Autonómica	

Denominación de otros productos:
Modificaciones/Observaciones:

**USO Y UTILIZACIÓN DE RESULTADOS**

Perfil de Usuarios	
Solicitudes de datos	
Accesos en Web	
Impacto en medios	
Referencias técnicas	
Normas y planes	

**COSTE MÁXIMO ESTIMADO EN 2019**

**COSTE ECONÓMICO REAL EN 2019**

Coste: No genera coste externo	No ha generado coste externo
--------------------------------	------------------------------

NIVEL DE EJECUCIÓN DE LA ACTIVIDAD	Total	X	Parcial		Nulo	
Motivos del nivel de ejecución en caso de Parcial o Nulo:						

Evaluación PECA 2019	Estadística de recuperación de ejemplares de especies de fauna amenazadas en Andalucía	10.03.14
-------------------------	--	----------

<b>Tipo actividad:</b> Estadística	<b>Organismo responsable:</b> Consejería de Agricultura, Ganadería, Pesca y Desarrollo Sostenible	<b>Tema:</b> 10. Ecosistemas, recursos naturales y medio ambiente
<b>Etapas de desarrollo:</b> Operación	<b>Objeto:</b> Producción	<b>Subtema:</b> 10.03 Ecosistemas, biodiversidad, espacios naturales protegidos y espacios forestales
<b>Tipo de recogida:</b> Fuente administrativa		<b>Cumplimiento ejes:</b> Cohesión y Políticas Públicas

<b>Objetivo:</b> Ofrecer información sobre las agresiones que sufre la fauna amenazada, sus causas y resultados obtenidos tras su ingreso en los centros de recuperación de especies amenazadas
<b>Modificaciones/Observaciones:</b>
<b>Sujeto informante:</b> Centros de recuperación de especies amenazadas de la Consejería de Agricultura, Ganadería, Pesca y Desarrollo Sostenible
<b>Modificaciones/Observaciones:</b>
<b>Variables y atributos objeto de estudio:</b> Especies de fauna amenazadas que han sufrido agresiones para su reintroducción en el medio natural
<b>Modificaciones/Observaciones:</b>

#### TRABAJOS PREVISTOS EN 2019

Fase	Descripción tarea	Periodicidad	Desagregación territorial	Fecha realización	Fecha referencia datos
Estudios previos y diseño					
Recogida y grabación de información	Recogida de información	Anual	Puntual	Sem1/2019	2018
Tratamiento de datos y control de calidad	Tratamiento de datos	Anual	Puntual	Sem1/2019	2018
Obtención y difusión de resultados	Difusión de resultados	Anual	Provincial	Dic/2019	2018
Otros					

#### TRABAJOS EJECUTADOS EN 2019

Fase	Descripción tarea	Periodicidad	Desagregación territorial	Fecha realización	Fecha referencia datos
Estudios previos y diseño					
Recogida y grabación de información	Recogida de información	Anual	Puntual	Sem1/2019	2018
Tratamiento de datos y control de calidad	Tratamiento de datos	Anual	Puntual	Sem1/2019	2018
Obtención y difusión de resultados	Difusión de resultados	Anual	Provincial	Dic/2019	2018
Otros					

#### RESULTADOS PREVISTOS

<b>Variables y atributos a difundir:</b> Ingresos de animales, recuento de ejemplares al balance de situación anual, causa y procedencia del ingreso
<b>Modificaciones/Observaciones:</b>

**PRODUCTOS DE DIFUSIÓN EN 2019**

**MODIFICACIONES/OBSERVACIONES**

Denominación de Producto: Visor de Estadísticas Medioambientales (VEM)	Apdo. 08.01
Tipo de Producto: Tablas, Gráficos y Mapas	
Url: <a href="http://www.juntadeandalucia.es/medioambiente/vem/?c=Menu/tema/496">http://www.juntadeandalucia.es/medioambiente/vem/?c=Menu/tema/496</a>	
Canal o Medio de difusión: Internet	
Periodicidad del Producto de difusión: Anual	
Desagregación Territorial de resultados: Provincial	

Denominación de Producto: Medio Ambiente en Andalucía. Informe Anual	Apdo. 1.8
Tipo de Producto: Tablas, Gráficos, Mapas, Informes, Fotos y Otros	
Url: <a href="http://www.juntadeandalucia.es/medioambiente/site/ima">http://www.juntadeandalucia.es/medioambiente/site/ima</a>	
Canal o Medio de difusión: Internet y Publicación impresa	
Periodicidad del Producto de difusión: Anual	
Desagregación Territorial de resultados: Provincial	

Denominación de otros productos:
Modificaciones/Observaciones:

**USO Y UTILIZACIÓN DE RESULTADOS**

Perfil de Usuarios	
Solicitudes de datos	
Accesos en Web	
Impacto en medios	
Referencias técnicas	
Normas y planes	

**COSTE MÁXIMO ESTIMADO EN 2019**

**COSTE ECONÓMICO REAL EN 2019**

Coste: No genera coste externo	No ha generado coste externo
--------------------------------	------------------------------

<b>NIVEL DE EJECUCIÓN DE LA ACTIVIDAD</b>	<b>Total</b>	<b>X</b>	<b>Parcial</b>		<b>Nulo</b>	
Motivos del nivel de ejecución en caso de Parcial o Nulo:						

Evaluación PECA 2019	Inventario de instalaciones para el uso público en espacios naturales de Andalucía	10.03.17
-------------------------	--	----------

<b>Tipo actividad:</b> Estadística	<b>Organismo responsable:</b> Consejería de Agricultura, Ganadería, Pesca y Desarrollo Sostenible	<b>Tema:</b> 10. Ecosistemas, recursos naturales y medio ambiente
<b>Etapas de desarrollo:</b> Operación	<b>Objeto:</b> Producción	<b>Subtema:</b> 10.03 Ecosistemas, biodiversidad, espacios naturales protegidos y espacios forestales
<b>Tipo de recogida:</b> Fuente administrativa		<b>Cumplimiento ejes:</b> Cohesión y Políticas Públicas

<b>Objetivo:</b> Ofrecer información sobre el conjunto de instalaciones ofertadas por la Consejería de Agricultura, Ganadería, Pesca y Desarrollo Sostenible para el uso público en los espacios naturales
<b>Modificaciones/Observaciones:</b>
<b>Sujeto informante:</b> Consejería de Agricultura, Ganadería, Pesca y Desarrollo Sostenible
<b>Modificaciones/Observaciones:</b>
<b>Variables y atributos objeto de estudio:</b> Equipamientos y servicios que se prestan y actividades que se realizan en los espacios naturales
<b>Modificaciones/Observaciones:</b>

#### TRABAJOS PREVISTOS EN 2019

Fase	Descripción tarea	Periodicidad	Desagregación territorial	Fecha realización	Fecha referencia datos
Estudios previos y diseño					
Recogida y grabación de información	Recogida de información	Anual	Superficial	Sem1/2019	2018
Tratamiento de datos y control de calidad	Tratamiento de datos	Anual	Superficial	Sem1/2019	2018
Obtención y difusión de resultados	Difusión de resultados	Anual	Supramunicipal	Dic/2019	2018
Otros					

#### TRABAJOS EJECUTADOS EN 2019

Fase	Descripción tarea	Periodicidad	Desagregación territorial	Fecha realización	Fecha referencia datos
Estudios previos y diseño					
Recogida y grabación de información	Recogida de información	Anual	Superficial	Sem1/2019	2018
Tratamiento de datos y control de calidad	Tratamiento de datos	Anual	Superficial	Sem1/2019	2018
Obtención y difusión de resultados	Difusión de resultados	Anual	Supramunicipal Autonómica	Dic/2019	2018
Otros					

#### RESULTADOS PREVISTOS

<b>Variables y atributos a difundir:</b> Número y tipo de equipamientos de uso público ofertados
<b>Modificaciones/Observaciones:</b>

**PRODUCTOS DE DIFUSIÓN EN 2019**

**MODIFICACIONES/OBSERVACIONES**

Denominación de Producto: Medio Ambiente en Andalucía. Informe Anual	Apdo. 1.9
Tipo de Producto: Tablas, Gráficos, Mapas, Informes, Fotos y Otros	
Url: <a href="http://www.juntadeandalucia.es/medioambiente/site/ima">http://www.juntadeandalucia.es/medioambiente/site/ima</a>	
Canal o Medio de difusión: Internet y Publicación impresa	
Periodicidad del Producto de difusión: Anual	
Desagregación Territorial de resultados: Supramunicipal	Autonómica

Denominación de Producto: Visor de Estadísticas Medioambientales (VEM)	Apdo. 09.02
Tipo de Producto: Tablas, Gráficos y Mapas	
Url: <a href="http://www.juntadeandalucia.es/medioambiente/vem/?c=Menu/tema/500">http://www.juntadeandalucia.es/medioambiente/vem/?c=Menu/tema/500</a>	
Canal o Medio de difusión: Internet	
Periodicidad del Producto de difusión: Anual	
Desagregación Territorial de resultados: Supramunicipal	

Denominación de otros productos:
Modificaciones/Observaciones:

**USO Y UTILIZACIÓN DE RESULTADOS**

Perfil de Usuarios	
Solicitudes de datos	
Accesos en Web	
Impacto en medios	
Referencias técnicas	
Normas y planes	

**COSTE MÁXIMO ESTIMADO EN 2019**

**COSTE ECONÓMICO REAL EN 2019**

Coste: No genera coste externo	No ha generado coste externo
--------------------------------	------------------------------

NIVEL DE EJECUCIÓN DE LA ACTIVIDAD	Total	X	Parcial		Nulo	
Motivos del nivel de ejecución en caso de Parcial o Nulo:						

Evaluación PECA 2019	Estadística de visitas a equipamientos de uso público en espacios naturales protegidos de Andalucía	10.03.18
-------------------------	---	----------

<b>Tipo actividad:</b> Estadística	<b>Organismo responsable:</b> Consejería de Agricultura, Ganadería, Pesca y Desarrollo Sostenible	<b>Tema:</b> 10. Ecosistemas, recursos naturales y medio ambiente
<b>Etapa de desarrollo:</b> Operación	<b>Objeto:</b> Producción	<b>Subtema:</b> 10.03 Ecosistemas, biodiversidad, espacios naturales protegidos y espacios forestales
<b>Tipo de recogida:</b> Fuente administrativa		<b>Cumplimiento ejes:</b> Cohesión y Políticas Públicas

<b>Objetivo:</b> Obtener información sobre el número de visitas registradas en las instalaciones de uso público
<b>Modificaciones/Observaciones:</b>
<b>Sujeto informante:</b> Personas que visitan las instalaciones de uso público situadas en los Espacios Naturales Protegidos de Andalucía
<b>Modificaciones/Observaciones:</b>
<b>Variables y atributos objeto de estudio:</b> Visitas a las instalaciones de uso público situadas en los Espacios Naturales Protegidos de Andalucía
<b>Modificaciones/Observaciones:</b>

#### TRABAJOS PREVISTOS EN 2019

Fase	Descripción tarea	Periodicidad	Desagregación territorial	Fecha realización	Fecha referencia datos
Estudios previos y diseño					
Recogida y grabación de información	Recogida de información	Anual	Superficial	Sem1/2019	2018
Tratamiento de datos y control de calidad	Tratamiento de datos	Anual	Superficial	Sem1/2019	2018
Obtención y difusión de resultados	Difusión de resultados	Anual	Superficial	Dic/2019	2018
Otros					

#### TRABAJOS EJECUTADOS EN 2019

Fase	Descripción tarea	Periodicidad	Desagregación territorial	Fecha realización	Fecha referencia datos
Estudios previos y diseño					
Recogida y grabación de información	Recogida de información	Anual	Superficial	Sem1/2019	2018
Tratamiento de datos y control de calidad	Tratamiento de datos	Anual	Superficial	Sem1/2019	2018
Obtención y difusión de resultados	Difusión de resultados	Anual	Superficial	Dic/2019	2018
Otros					

#### RESULTADOS PREVISTOS

<b>Variables y atributos a difundir:</b> Número de visitas a equipamientos de uso público gestionados por la Consejería de Agricultura, Ganadería, Pesca y Desarrollo Sostenible y la Agencia de Medio Ambiente y Agua en espacios naturales protegidos
<b>Modificaciones/Observaciones:</b>

**PRODUCTOS DE DIFUSIÓN EN 2019**

**MODIFICACIONES/OBSERVACIONES**

Denominación de Producto: Visor de Estadísticas Medioambientales (VEM)	Apdo. 09.02
Tipo de Producto: Tablas, Gráficos y Mapas	
Url: <a href="http://www.juntadeandalucia.es/medioambiente/vem/?c=Menu/tema/500">http://www.juntadeandalucia.es/medioambiente/vem/?c=Menu/tema/500</a>	
Canal o Medio de difusión: Internet	
Periodicidad del Producto de difusión: Anual	
Desagregación Territorial de resultados: Superficial	

Denominación de Producto: Medio Ambiente en Andalucía. Informe Anual	Apdo. 1.9
Tipo de Producto: Tablas, Gráficos, Mapas, Informes, Fotos y Otros	
Url: <a href="http://www.juntadeandalucia.es/medioambiente/site/ima">http://www.juntadeandalucia.es/medioambiente/site/ima</a>	
Canal o Medio de difusión: Internet y Publicación impresa	
Periodicidad del Producto de difusión: Anual	
Desagregación Territorial de resultados: Superficial	

Denominación de otros productos:
Modificaciones/Observaciones:

**USO Y UTILIZACIÓN DE RESULTADOS**

Perfil de Usuarios	
Solicitudes de datos	
Accesos en Web	
Impacto en medios	
Referencias técnicas	
Normas y planes	

**COSTE MÁXIMO ESTIMADO EN 2019**

**COSTE ECONÓMICO REAL EN 2019**

Coste: No genera coste externo	No ha generado coste externo
--------------------------------	------------------------------

NIVEL DE EJECUCIÓN DE LA ACTIVIDAD	Total	X	Parcial		Nulo	
Motivos del nivel de ejecución en caso de Parcial o Nulo:						

Evaluación PECA 2019	Espacios Naturales Protegidos en Andalucía	10.03.20
-------------------------	--	----------

<b>Tipo actividad:</b> Estadística y Cartográfica	<b>Organismo responsable:</b> Consejería de Agricultura, Ganadería, Pesca y Desarrollo Sostenible	<b>Tema:</b> 10. Ecosistemas, recursos naturales y medio ambiente
<b>Etapas de desarrollo:</b> Operación	<b>Objeto:</b> Producción	<b>Subtema:</b> 10.03 Ecosistemas, biodiversidad, espacios naturales protegidos y espacios forestales
<b>Tipo de recogida:</b> Fuente administrativa		<b>Cumplimiento ejes:</b> Cohesión, Sostenibilidad y Políticas Públicas

<b>Objetivo:</b> Delimitación de la Red de Espacios Naturales Protegidos de Andalucía (RENPA) a escala de detalle y semidetalle y ofrecer información sobre la situación territorial y administrativa de los mismos
<b>Modificaciones/Observaciones:</b>
<b>Sujeto informante:</b> Consejería de Agricultura, Ganadería, Pesca y Desarrollo Sostenible
<b>Modificaciones/Observaciones:</b>
<b>Variables y atributos objeto de estudio:</b> Figuras de protección de los espacios naturales a nivel autonómico, comunitario e internacional, superficie protegida y límites oficiales
<b>Modificaciones/Observaciones:</b>

#### TRABAJOS PREVISTOS EN 2019

Fase	Descripción tarea	Periodicidad	Desagregación territorial	Fecha realización	Fecha referencia datos
Estudios previos y diseño					
Recogida y grabación de información	Recogida de información	Continua	Multiterritorial	2019	2018
Tratamiento de datos y control de calidad	Tratamiento de datos	Continua	Multiterritorial	2019	2018
Obtención y difusión de resultados	Difusión de resultados	Continua Anual	Multiterritorial	2019 Dic/2019	2018
Otros					

#### TRABAJOS EJECUTADOS EN 2019

Fase	Descripción tarea	Periodicidad	Desagregación territorial	Fecha realización	Fecha referencia datos
Estudios previos y diseño					
Recogida y grabación de información	Recogida de información	Continua	Multiterritorial	2019	2018
Tratamiento de datos y control de calidad	Tratamiento de datos	Continua	Multiterritorial	2019	2018
Obtención y difusión de resultados	Difusión de resultados	Continua Anual	Multiterritorial	2019 Dic/2019	2018
Otros					



**RESULTADOS PREVISTOS**

**Variables y atributos a difundir:** Red Natura 2000, ZEPIM, ZIAE, equipamientos para la biodiversidad, equipamientos contraincendios, equipamientos de uso público, casas forestales, montes públicos, humedales IHA, humedales RAMSAR, senderos, diploma europeo, reservas de la biosfera, geoparques y patrimonio de la humanidad

**Modificaciones/Observaciones:**

**PRODUCTOS DE DIFUSIÓN EN 2019****MODIFICACIONES/OBSERVACIONES**

<b>Denominación de Producto:</b> Red de Espacios Naturales Protegidos de Andalucía (Canal REDIAM)	
<b>Tipo de Producto:</b> Servicios y Datos espaciales	
<b>Url:</b> <a href="http://www.juntadeandalucia.es/medioambiente/site/rediam/menuitem.04dc44281e5d53cf8ca78ca731525ea0/?vgnextoid=66630473bf730510VgnVCM2000000624e50aRCRD&amp;vgnnextchannel=5dc028bbc0761510VgnVCM1000001325e50aRCRD&amp;vgnnextfmt=rediam&amp;lr=lang_es">http://www.juntadeandalucia.es/medioambiente/site/rediam/menuitem.04dc44281e5d53cf8ca78ca731525ea0/?vgnextoid=66630473bf730510VgnVCM2000000624e50aRCRD&amp;vgnnextchannel=5dc028bbc0761510VgnVCM1000001325e50aRCRD&amp;vgnnextfmt=rediam&amp;lr=lang_es</a>	
<b>Canal o Medio de difusión:</b> Internet	
<b>Periodicidad del Producto de difusión:</b> Continua	
<b>Desagregación Territorial de resultados:</b> Multiterritorial	

<b>Denominación de Producto:</b> Visor de Estadísticas Medioambientales (VEM)	Apdo. 09.01
<b>Tipo de Producto:</b> Tablas, Gráficos y Mapas	
<b>Url:</b> <a href="http://www.juntadeandalucia.es/medioambiente/vem/?c=Menu/tema/502">http://www.juntadeandalucia.es/medioambiente/vem/?c=Menu/tema/502</a>	
<b>Canal o Medio de difusión:</b> Internet	
<b>Periodicidad del Producto de difusión:</b> Anual	
<b>Desagregación Territorial de resultados:</b> Multiterritorial	

**Denominación de otros productos:** Medio Ambiente en Andalucía. Informe Anual

**Modificaciones/Observaciones:**

**USO Y UTILIZACIÓN DE RESULTADOS**

<b>Perfil de Usuarios</b>	
<b>Solicitudes de datos</b>	
<b>Accesos en Web</b>	
<b>Impacto en medios</b>	
<b>Referencias técnicas</b>	
<b>Normas y planes</b>	

**COSTE MÁXIMO ESTIMADO EN 2019****COSTE ECONÓMICO REAL EN 2019**

<b>Coste:</b> No genera coste externo	No ha generado coste externo
---------------------------------------	------------------------------

<b>NIVEL DE EJECUCIÓN DE LA ACTIVIDAD</b>	<b>Total</b>	<b>X</b>	<b>Parcial</b>		<b>Nulo</b>	
Motivos del nivel de ejecución en caso de Parcial o Nulo:						

Evaluación PECA 2019	Cartografía relativa a la biodiversidad en Andalucía	10.03.21
-------------------------	--	----------

<b>Tipo actividad:</b> Cartográfica	<b>Organismo responsable:</b> Consejería de Agricultura, Ganadería, Pesca y Desarrollo Sostenible	<b>Tema:</b> 10. Ecosistemas, recursos naturales y medio ambiente
<b>Etapas de desarrollo:</b> Operación	<b>Objeto:</b> Producción	<b>Subtema:</b> 10.03 Ecosistemas, biodiversidad, espacios naturales protegidos y espacios forestales
<b>Tipo de recogida:</b> Explotación de información estadística o cartográfica		<b>Cumplimiento ejes:</b> Cohesión y Políticas Públicas

<b>Objetivo:</b> Localización y seguimiento de las principales especies de flora y fauna amenazadas de Andalucía
<b>Modificaciones/Observaciones:</b>
<b>Sujeto informante:</b> Consejería de Agricultura, Ganadería, Pesca y Desarrollo Sostenible
<b>Modificaciones/Observaciones:</b>
<b>Variables y atributos objeto de estudio:</b> Especies de flora y fauna protegidas
<b>Modificaciones/Observaciones:</b>

#### TRABAJOS PREVISTOS EN 2019

Fase	Descripción tarea	Periodicidad	Desagregación territorial	Fecha realización	Fecha referencia datos
Estudios previos y diseño					
Recogida y grabación de información	Recogida de información	Continua	Multiterritorial	2019	2018 y años anteriores
Tratamiento de datos y control de calidad	Tratamiento de datos	Continua	Multiterritorial	2019	2018 y años anteriores
Obtención y difusión de resultados	difusión de resultados	Continua	Multiterritorial	2019	2018 y años anteriores
Otros					

#### TRABAJOS EJECUTADOS EN 2019

Fase	Descripción tarea	Periodicidad	Desagregación territorial	Fecha realización	Fecha referencia datos
Estudios previos y diseño					
Recogida y grabación de información	Recogida de información	Continua	Multiterritorial	2019	2018 y años anteriores
Tratamiento de datos y control de calidad	Tratamiento de datos	Continua	Multiterritorial	2019	2018 y años anteriores
Obtención y difusión de resultados	difusión de resultados	Continua	Multiterritorial	2019	2018 y años anteriores
Otros					

#### RESULTADOS PREVISTOS

<b>Variables y atributos a difundir:</b> Especies amenazadas, en peligro de extinción y otras especies catalogadas
<b>Modificaciones/Observaciones:</b>

**PRODUCTOS DE DIFUSIÓN EN 2019**

**MODIFICACIONES/OBSERVACIONES**

Denominación de Producto: Subsistema Biodiversidad (Canal REDIAM)	
Tipo de Producto: Datos espaciales	
Url: <a href="http://www.juntadeandalucia.es/medioambiente/site/rediam/menuitem.04dc44281e5d53cf8ca78ca731525ea0/?vgnextoid=58d387d55d770110VgnVCM1000000624e50aRCRD&amp;vgnnextchannel=a3aba7215670f210VgnVCM1000001325e50aRCRD&amp;vgnnextfmt=rediam&amp;lr=lang_es">http://www.juntadeandalucia.es/medioambiente/site/rediam/menuitem.04dc44281e5d53cf8ca78ca731525ea0/?vgnextoid=58d387d55d770110VgnVCM1000000624e50aRCRD&amp;vgnnextchannel=a3aba7215670f210VgnVCM1000001325e50aRCRD&amp;vgnnextfmt=rediam&amp;lr=lang_es</a>	
Canal o Medio de difusión: Internet	
Periodicidad del Producto de difusión: Continua	
Desagregación Territorial de resultados: Multiterritorial	

Denominación de Producto:	
Tipo de Producto:	
Url:	
Canal o Medio de difusión:	
Periodicidad del Producto de difusión:	
Desagregación Territorial de resultados:	

Denominación de otros productos:	
Modificaciones/Observaciones:	

**USO Y UTILIZACIÓN DE RESULTADOS**

Perfil de Usuarios	
Solicitudes de datos	
Accesos en Web	
Impacto en medios	
Referencias técnicas	
Normas y planes	

**COSTE MÁXIMO ESTIMADO EN 2019**

**COSTE ECONÓMICO REAL EN 2019**

Coste: No genera coste externo	No ha generado coste externo
--------------------------------	------------------------------

NIVEL DE EJECUCIÓN DE LA ACTIVIDAD	Total	X	Parcial		Nulo	
Motivos del nivel de ejecución en caso de Parcial o Nulo:						

Evaluación PECA 2019	Estadística de inmisión en las aguas litorales de Andalucía	10.04.01
-------------------------	---	----------

<b>Tipo actividad:</b> Estadística	<b>Organismo responsable:</b> Consejería de Agricultura, Ganadería, Pesca y Desarrollo Sostenible	<b>Tema:</b> 10. Ecosistemas, recursos naturales y medio ambiente
<b>Eta de desarrollo:</b> Operación	<b>Objeto:</b> Producción	<b>Subtema:</b> 10.04 Residuos, prevención y calidad ambiental
<b>Tipo de recogida:</b> Observación directa	<b>Cumplimiento ejes:</b> Cohesión y Políticas Públicas	

<b>Objetivo:</b> Proporcionar información sobre los niveles de contaminación de las aguas litorales y mareales de Andalucía
<b>Modificaciones/Observaciones:</b>
<b>Sujeto informante:</b> Consejería de Agricultura, Ganadería, Pesca y Desarrollo Sostenible
<b>Modificaciones/Observaciones:</b>
<b>Variables y atributos objeto de estudio:</b> Seguimiento y control de la calidad de las aguas costeras llevado a cabo por la Consejería de Agricultura, Ganadería, Pesca y Desarrollo Sostenible
<b>Modificaciones/Observaciones:</b>

#### TRABAJOS PREVISTOS EN 2019

Fase	Descripción tarea	Periodicidad	Desagregación territorial	Fecha realización	Fecha referencia datos
Estudios previos y diseño					
Recogida y grabación de información	Recogida de información	Anual	Puntual	Sem1/2019	2018
Tratamiento de datos y control de calidad	Tratamiento de datos	Anual	Puntual	Sem1/2019	2018
Obtención y difusión de resultados	Difusión de resultados	Anual	Puntual	Dic/2019	2018
Otros					

#### TRABAJOS EJECUTADOS EN 2019

Fase	Descripción tarea	Periodicidad	Desagregación territorial	Fecha realización	Fecha referencia datos
Estudios previos y diseño					
Recogida y grabación de información	Recogida de información	Anual	Puntual	Sem1/2019	2018
Tratamiento de datos y control de calidad	Tratamiento de datos	Anual	Puntual	Sem1/2019	2018
Obtención y difusión de resultados	Difusión de resultados	Anual	Puntual	Dic/2019	2018
Otros					

#### RESULTADOS PREVISTOS

<b>Variables y atributos a difundir:</b> Configuración de la red automática de inmisiones, número de muestreos, medidas del pH, conductividad y oxígeno disuelto
<b>Modificaciones/Observaciones:</b> Concentración de nitrógeno inorgánico disuelto (DIN) por demarcación hidrográfica y masa de agua donde se localizan los puntos de muestreo, fósforo inorgánico disuelto (DIP) por demarcación hidrográfica y masa de agua donde se localizan los puntos de muestreo y localización de las estaciones del plan de vigilancia y configuración de la Red automática de inmisiones

**PRODUCTOS DE DIFUSIÓN EN 2019**

**MODIFICACIONES/OBSERVACIONES**

Denominación de Producto: Visor de Estadísticas Medioambientales (VEM)	Apdo. 13.03
Tipo de Producto: Tablas, Gráficos y Mapas	
Url: <a href="http://www.juntadeandalucia.es/medioambiente/vem/?c=Menu/tema/524">http://www.juntadeandalucia.es/medioambiente/vem/?c=Menu/tema/524</a>	
Canal o Medio de difusión: Internet	
Periodicidad del Producto de difusión: Anual	
Desagregación Territorial de resultados: Puntual	

Denominación de Producto: Medio Ambiente en Andalucía. Informe Anual	No se ha difundido este producto
Tipo de Producto: Tablas, Gráficos, Mapas, Informes, Fotos y Otros	
Url:	
Canal o Medio de difusión: Internet y Publicación impresa	
Periodicidad del Producto de difusión: Anual	
Desagregación Territorial de resultados: Puntual	

Denominación de otros productos:
Modificaciones/Observaciones:

**USO Y UTILIZACIÓN DE RESULTADOS**

Perfil de Usuarios	
Solicitudes de datos	
Accesos en Web	
Impacto en medios	
Referencias técnicas	
Normas y planes	

**COSTE MÁXIMO ESTIMADO EN 2019**

**COSTE ECONÓMICO REAL EN 2019**

Coste: No genera coste externo	No ha generado coste externo
--------------------------------	------------------------------

NIVEL DE EJECUCIÓN DE LA ACTIVIDAD	Total	X	Parcial		Nulo	
Motivos del nivel de ejecución en caso de Parcial o Nulo:						

Evaluación PECA 2019	Estadística de emisión de carga contaminante a las aguas litorales de Andalucía	10.04.03
-------------------------	---	----------

<b>Tipo actividad:</b> Estadística	<b>Organismo responsable:</b> Consejería de Agricultura, Ganadería, Pesca y Desarrollo Sostenible	<b>Tema:</b> 10. Ecosistemas, recursos naturales y medio ambiente
<b>Etapas de desarrollo:</b> Operación	<b>Objeto:</b> Producción	<b>Subtema:</b> 10.04 Residuos, prevención y calidad ambiental
<b>Tipo de recogida:</b> Observación directa y Fuente administrativa		<b>Cumplimiento ejes:</b> Cohesión y Políticas Públicas

<b>Objetivo:</b> Obtener información sobre la carga contaminante que se vierte a las aguas litorales de Andalucía procedente de vertidos directos desde tierra y mar
<b>Modificaciones/Observaciones:</b>
<b>Sujeto informante:</b> Consejería de Agricultura, Ganadería, Pesca y Desarrollo Sostenible
<b>Modificaciones/Observaciones:</b>
<b>Variables y atributos objeto de estudio:</b> Focos susceptibles de generar contaminación a las aguas litorales por la naturaleza y procedencia de los mismos (actividades industriales, núcleos urbanos, etc.)
<b>Modificaciones/Observaciones:</b>

#### TRABAJOS PREVISTOS EN 2019

Fase	Descripción tarea	Periodicidad	Desagregación territorial	Fecha realización	Fecha referencia datos
Estudios previos y diseño					
Recogida y grabación de información	Recogida de información	Anual	Superficial	Sem1/2019	2017
Tratamiento de datos y control de calidad	Tratamiento de datos	Anual	Superficial	Sem1/2019	2017
Obtención y difusión de resultados	Difusión de resultados	Anual	Provincial	Dic/2019	2017
Otros					

#### TRABAJOS EJECUTADOS EN 2019

Fase	Descripción tarea	Periodicidad	Desagregación territorial	Fecha realización	Fecha referencia datos
Estudios previos y diseño					
Recogida y grabación de información	Recogida de información	Anual	Superficial	Sem1/2019	2017
Tratamiento de datos y control de calidad	Tratamiento de datos	Anual	Superficial	Sem1/2019	2017
Obtención y difusión de resultados	Difusión de resultados	Anual	Provincial	Dic/2019	2017
Otros					

#### RESULTADOS PREVISTOS

<b>Variables y atributos a difundir:</b> Cantidad de varios parámetros contaminantes en los vertidos, focos controlados, niveles de emisión, caudal de los vertidos al litoral y estimación de las descargas directas al mismo
<b>Modificaciones/Observaciones:</b> Caudal descargado, cantidad de contaminante presente en los vertidos, desagregados por tipo de contaminante, tipo de vertido y lugar del vertido; Configuración de la red automática de emisiones

**PRODUCTOS DE DIFUSIÓN EN 2019**

**MODIFICACIONES/OBSERVACIONES**

Denominación de Producto: Medio Ambiente en Andalucía. Informe Anual	No se ha difundido este producto
Tipo de Producto: Tablas, Gráficos, Mapas, Informes, Fotos y Otros	
Url:	
Canal o Medio de difusión: Internet y Publicación impresa	
Periodicidad del Producto de difusión: Anual	
Desagregación Territorial de resultados: Provincial	

Denominación de Producto: Visor de Estadísticas Medioambientales (VEM)	Apdo 13.02
Tipo de Producto: Tablas, Gráficos y Mapas	
Url: <a href="http://www.juntadeandalucia.es/medioambiente/vem/?c=Menu/tema/523">http://www.juntadeandalucia.es/medioambiente/vem/?c=Menu/tema/523</a>	
Canal o Medio de difusión: Internet	
Periodicidad del Producto de difusión: Anual	
Desagregación Territorial de resultados: Provincial	

Denominación de otros productos:
Modificaciones/Observaciones:

**USO Y UTILIZACIÓN DE RESULTADOS**

Perfil de Usuarios	
Solicitudes de datos	
Accesos en Web	
Impacto en medios	
Referencias técnicas	
Normas y planes	

**COSTE MÁXIMO ESTIMADO EN 2019**

**COSTE ECONÓMICO REAL EN 2019**

Coste: No genera coste externo	No ha generado coste externo
--------------------------------	------------------------------

<b>NIVEL DE EJECUCIÓN DE LA ACTIVIDAD</b>	<b>Total</b>	<b>X</b>	<b>Parcial</b>		<b>Nulo</b>	
Motivos del nivel de ejecución en caso de Parcial o Nulo:						

Evaluación PECA 2019	Estadística de prevención ambiental en Andalucía	10.04.05
-------------------------	--	----------

<b>Tipo actividad:</b> Estadística	<b>Organismo responsable:</b> Consejería de Agricultura, Ganadería, Pesca y Desarrollo Sostenible	<b>Tema:</b> 10. Ecosistemas, recursos naturales y medio ambiente
<b>Etapas de desarrollo:</b> Operación	<b>Objeto:</b> Producción	<b>Subtema:</b> 10.04 Residuos, prevención y calidad ambiental
<b>Tipo de recogida:</b> Fuente administrativa	<b>Cumplimiento ejes:</b> Cohesión y Políticas Públicas	

<b>Objetivo:</b> Proporcionar información sobre las actividades que están sometidas a los procedimientos de prevención ambiental
<b>Modificaciones/Observaciones:</b>
<b>Sujeto informante:</b> Consejería de Agricultura, Ganadería, Pesca y Desarrollo Sostenible y diversos organismos productores de información medioambiental
<b>Modificaciones/Observaciones:</b>
<b>Variables y atributos objeto de estudio:</b> Actividades sometidas a procedimientos de prevención ambiental realizadas por entidades públicas y privadas en Andalucía en las que el órgano ambiental competente es la Consejería de Agricultura, Ganadería, Pesca y Desarrollo Sostenible
<b>Modificaciones/Observaciones:</b>

#### TRABAJOS PREVISTOS EN 2019

Fase	Descripción tarea	Periodicidad	Desagregación territorial	Fecha realización	Fecha referencia datos
Estudios previos y diseño					
Recogida y grabación de información	Recogida de información	Anual	Municipal	Sem1/2019	2018
Tratamiento de datos y control de calidad	Tratamiento de datos	Anual	Municipal	Sem1/2019	2018
Obtención y difusión de resultados	Difusión de resultados	Anual	Provincial	Dic/2019	2018
Otros					

#### TRABAJOS EJECUTADOS EN 2019

Fase	Descripción tarea	Periodicidad	Desagregación territorial	Fecha realización	Fecha referencia datos
Estudios previos y diseño					
Recogida y grabación de información	Recogida de información	Anual	Municipal	Sem1/2019	2018
Tratamiento de datos y control de calidad	Tratamiento de datos	Anual	Municipal	Sem1/2019	2018
Obtención y difusión de resultados	Difusión de resultados	Anual	Provincial	Dic/2019	2018
Otros					

#### RESULTADOS PREVISTOS

<b>Variables y atributos a difundir:</b> Número de expedientes de prevención ambiental iniciados
<b>Modificaciones/Observaciones:</b>



**PRODUCTOS DE DIFUSIÓN EN 2019**

**MODIFICACIONES/OBSERVACIONES**

Denominación de Producto: Visor de Estadísticas Medioambientales (VEM)	Apdo. 16.01
Tipo de Producto: Tablas, Gráficos y Mapas	
Url: <a href="http://www.juntadeandalucia.es/medioambiente/vem/?c=Menu/tema/529">http://www.juntadeandalucia.es/medioambiente/vem/?c=Menu/tema/529</a>	
Canal o Medio de difusión: Internet	
Periodicidad del Producto de difusión: Anual	
Desagregación Territorial de resultados: Provincial	

Denominación de Producto: Medio Ambiente en Andalucía. Informe Anual	No se ha difundido este producto
Tipo de Producto: Tablas, Gráficos, Mapas, Informes, Fotos y Otros	
Url:	
Canal o Medio de difusión: Internet y Publicación impresa	
Periodicidad del Producto de difusión: Anual	
Desagregación Territorial de resultados: Provincial	

Denominación de otros productos:
Modificaciones/Observaciones:

**USO Y UTILIZACIÓN DE RESULTADOS**

Perfil de Usuarios	
Solicitudes de datos	
Accesos en Web	
Impacto en medios	
Referencias técnicas	
Normas y planes	

**COSTE MÁXIMO ESTIMADO EN 2019**

**COSTE ECONÓMICO REAL EN 2019**

Coste: No genera coste externo	No ha generado coste externo
--------------------------------	------------------------------

NIVEL DE EJECUCIÓN DE LA ACTIVIDAD	Total	X	Parcial		Nulo	
Motivos del nivel de ejecución en caso de Parcial o Nulo:						

Evaluación PECA 2019	Estadística de actuaciones efectuadas por los agentes del medio ambiente en Andalucía	10.04.06
-------------------------	---	----------

<b>Tipo actividad:</b> Estadística	<b>Organismo responsable:</b> Consejería de Agricultura, Ganadería, Pesca y Desarrollo Sostenible	<b>Tema:</b> 10. Ecosistemas, recursos naturales y medio ambiente
<b>Etapas de desarrollo:</b> Operación	<b>Objeto:</b> Producción	<b>Subtema:</b> 10.04 Residuos, prevención y calidad ambiental
<b>Tipo de recogida:</b> Fuente administrativa	<b>Cumplimiento ejes:</b> Políticas Públicas	

<b>Objetivo:</b> Dar a conocer los datos correspondientes a la totalidad de actuaciones llevadas a cabo por los/las Agentes del Medio Ambiente, para reflejar su esfuerzo en la mejora del medio ambiente, así como estudiar la distribución de dichas actuaciones
<b>Modificaciones/Observaciones:</b>
<b>Sujeto informante:</b> Consejería de Agricultura, Ganadería, Pesca y Desarrollo Sostenible
<b>Modificaciones/Observaciones:</b>
<b>Variables y atributos objeto de estudio:</b> Número de actuaciones de los/las agentes de medio ambiente según tipo de actuación y área de trabajo
<b>Modificaciones/Observaciones:</b>

#### TRABAJOS PREVISTOS EN 2019

Fase	Descripción tarea	Periodicidad	Desagregación territorial	Fecha realización	Fecha referencia datos
Estudios previos y diseño					
Recogida y grabación de información	Recogida de información	Anual	Provincial	Sem1/2019	2018
Tratamiento de datos y control de calidad	Tratamiento de datos	Anual	Provincial	Sem1/2019	2018
Obtención y difusión de resultados	Difusión de resultados	Anual	Provincial	Dic/2019	2018
Otros					

#### TRABAJOS EJECUTADOS EN 2019

Fase	Descripción tarea	Periodicidad	Desagregación territorial	Fecha realización	Fecha referencia datos
Estudios previos y diseño					
Recogida y grabación de información	Recogida de información	Anual	Autonómica	Sem1/2019	2018
Tratamiento de datos y control de calidad	Tratamiento de datos	Anual	Autonómica	Sem1/2019	2018
Obtención y difusión de resultados	Difusión de resultados	Anual	Autonómica	Dic/2019	2018
Otros					

#### RESULTADOS PREVISTOS

<b>Variables y atributos a difundir:</b> Número de actuaciones de los/las agentes de medio ambiente según tipo de actuación y área de trabajo
<b>Modificaciones/Observaciones:</b>

**PRODUCTOS DE DIFUSIÓN EN 2019**

**MODIFICACIONES/OBSERVACIONES**

Denominación de Producto: Medio Ambiente en Andalucía. Informe Anual	No se ha difundido este producto
Tipo de Producto: Tablas, Gráficos, Mapas, Informes, Fotos y Otros	
Url:	
Canal o Medio de difusión: Internet y Publicación impresa	
Periodicidad del Producto de difusión: Anual	
Desagregación Territorial de resultados: Provincial	

Denominación de Producto: Visor de Estadísticas Medioambientales (VEM)	Apdo. 10.03
Tipo de Producto: Tablas, Gráficos y Mapas	
Url: <a href="http://www.juntadeandalucia.es/medioambiente/vem/?c=Menu/tema/529">http://www.juntadeandalucia.es/medioambiente/vem/?c=Menu/tema/529</a>	
Canal o Medio de difusión: Internet	
Periodicidad del Producto de difusión: Anual	
Desagregación Territorial de resultados: Provincial	Autonómica

Denominación de otros productos:
Modificaciones/Observaciones:

**USO Y UTILIZACIÓN DE RESULTADOS**

Perfil de Usuarios	
Solicitudes de datos	
Accesos en Web	
Impacto en medios	
Referencias técnicas	
Normas y planes	

**COSTE MÁXIMO ESTIMADO EN 2019**

**COSTE ECONÓMICO REAL EN 2019**

Coste: No genera coste externo	No ha generado coste externo
--------------------------------	------------------------------

NIVEL DE EJECUCIÓN DE LA ACTIVIDAD	Total	X	Parcial		Nulo	
Motivos del nivel de ejecución en caso de Parcial o Nulo:						

Evaluación PECA 2019	Estadística de espesor de la capa de ozono en Andalucía	10.04.07
-------------------------	---	----------

<b>Tipo actividad:</b> Estadística	<b>Organismo responsable:</b> Consejería de Agricultura, Ganadería, Pesca y Desarrollo Sostenible	<b>Tema:</b> 10. Ecosistemas, recursos naturales y medio ambiente
<b>Eta de desarrollo:</b> Operación	<b>Objeto:</b> Producción	<b>Subtema:</b> 10.04 Residuos, prevención y calidad ambiental
<b>Tipo de recogida:</b> Observación directa	<b>Cumplimiento ejes:</b> Sostenibilidad y Políticas Públicas	

<b>Objetivo:</b> Ofrecer información sobre el espesor de la capa de ozono del territorio de Andalucía
<b>Modificaciones/Observaciones:</b>
<b>Sujeto informante:</b> Consejería de Agricultura, Ganadería, Pesca y Desarrollo Sostenible
<b>Modificaciones/Observaciones:</b>
<b>Variables y atributos objeto de estudio:</b> Espesor de la capa de ozono del territorio de Andalucía
<b>Modificaciones/Observaciones:</b>

#### TRABAJOS PREVISTOS EN 2019

Fase	Descripción tarea	Periodicidad	Desagregación territorial	Fecha realización	Fecha referencia datos
Estudios previos y diseño					
Recogida y grabación de información	Recogida de información	Anual	Autonómica	Sem1/2019	2018
Tratamiento de datos y control de calidad	Tratamiento de datos	Anual	Autonómica	Sem1/2019	2018
Obtención y difusión de resultados	Difusión de resultados	Anual	Autonómica	Dic/2019	2018
Otros					

#### TRABAJOS EJECUTADOS EN 2019

Fase	Descripción tarea	Periodicidad	Desagregación territorial	Fecha realización	Fecha referencia datos
Estudios previos y diseño					
Recogida y grabación de información	Recogida de información	Anual	Autonómica	Sem1/2019	2018
Tratamiento de datos y control de calidad	Tratamiento de datos	Anual	Autonómica	Sem1/2019	2018
Obtención y difusión de resultados	Difusión de resultados	Anual	Autonómica	Dic/2019	2018
Otros					

#### RESULTADOS PREVISTOS

<b>Variables y atributos a difundir:</b> Evolución mensual del espesor medio de la capa de ozono atmosférico en unidades Dobson
<b>Modificaciones/Observaciones:</b>

**PRODUCTOS DE DIFUSIÓN EN 2019**

**MODIFICACIONES/OBSERVACIONES**

Denominación de Producto: Visor de Estadísticas Medioambientales (VEM)	Apdo. 12.01
Tipo de Producto: Tablas, Gráficos y Mapas	
Url: <a href="http://www.juntadeandalucia.es/medioambiente/vem/?c=Menu/tema/518">http://www.juntadeandalucia.es/medioambiente/vem/?c=Menu/tema/518</a>	
Canal o Medio de difusión: Internet	
Periodicidad del Producto de difusión: Anual	
Desagregación Territorial de resultados: Autonómica	

Denominación de Producto: Medio Ambiente en Andalucía. Informe Anual	Apdo. 1.1
Tipo de Producto: Tablas, Gráficos, Mapas, Informes, Fotos y Otros	
Url: <a href="http://www.juntadeandalucia.es/medioambiente/site/ima">http://www.juntadeandalucia.es/medioambiente/site/ima</a>	
Canal o Medio de difusión: Internet y Publicación impresa	
Periodicidad del Producto de difusión: Anual	
Desagregación Territorial de resultados: Autonómica	

Denominación de otros productos:
Modificaciones/Observaciones:

**USO Y UTILIZACIÓN DE RESULTADOS**

Perfil de Usuarios	
Solicitudes de datos	
Accesos en Web	
Impacto en medios	
Referencias técnicas	
Normas y planes	

**COSTE MÁXIMO ESTIMADO EN 2019**

**COSTE ECONÓMICO REAL EN 2019**

Coste: No genera coste externo	No ha generado coste externo
--------------------------------	------------------------------

NIVEL DE EJECUCIÓN DE LA ACTIVIDAD	Total	X	Parcial		Nulo	
Motivos del nivel de ejecución en caso de Parcial o Nulo:						

Evaluación PECA 2019	Estadística de niveles de emisión a la atmósfera de contaminantes en Andalucía	10.04.08
-------------------------	--	----------

<b>Tipo actividad:</b> Estadística	<b>Organismo responsable:</b> Consejería de Agricultura, Ganadería, Pesca y Desarrollo Sostenible	<b>Tema:</b> 10. Ecosistemas, recursos naturales y medio ambiente
<b>Etapas de desarrollo:</b> Operación	<b>Objeto:</b> Producción	<b>Subtema:</b> 10.04 Residuos, prevención y calidad ambiental
<b>Tipo de recogida:</b> Observación directa y Fuente administrativa		<b>Cumplimiento ejes:</b> Cohesión Sostenibilidad Políticas Públicas

<b>Objetivo:</b> Ofrecer información sobre las emisiones de contaminantes a la atmósfera a partir de focos fijos, fuentes móviles y difusas
<b>Modificaciones/Observaciones:</b>
<b>Sujeto informante:</b> Consejería de Agricultura, Ganadería, Pesca y Desarrollo Sostenible
<b>Modificaciones/Observaciones:</b>
<b>Variables y atributos objeto de estudio:</b> Emisiones contaminantes a la atmósfera por parámetros y sectores de actividad
<b>Modificaciones/Observaciones:</b>

#### TRABAJOS PREVISTOS EN 2019

Fase	Descripción tarea	Periodicidad	Desagregación territorial	Fecha realización	Fecha referencia datos
Estudios previos y diseño					
Recogida y grabación de información	Recogida de información	Anual	Puntual	Sem1/2019	2018
Tratamiento de datos y control de calidad	Tratamiento de datos	Anual	Provincial	Sem1/2019	2015
Obtención y difusión de resultados	Difusión de resultados	Anual	Provincial	Dic/2019	2015
Otros					

#### TRABAJOS EJECUTADOS EN 2019

Fase	Descripción tarea	Periodicidad	Desagregación territorial	Fecha realización	Fecha referencia datos
Estudios previos y diseño					
Recogida y grabación de información	Recogida de información	Anual	Puntual	Sem1/2019	2018
Tratamiento de datos y control de calidad	Tratamiento de datos	Anual	Provincial	Sem1/2019	2016
Obtención y difusión de resultados	Difusión de resultados	Anual	Autonómica Provincial	Dic/2019	2016
Otros					

#### RESULTADOS PREVISTOS

<b>Variables y atributos a difundir:</b> Cantidad emitida de contaminantes a la atmósfera por parámetros, provincias y sectores de actividad
<b>Modificaciones/Observaciones:</b>

**PRODUCTOS DE DIFUSIÓN EN 2019**

**MODIFICACIONES/OBSERVACIONES**

Denominación de Producto: Visor de Estadísticas Medioambientales (VEM)	Apdo. 12.03
Tipo de Producto: Tablas, Gráficos y Mapas	
Url: <a href="http://www.juntadeandalucia.es/medioambiente/vem/?c=Menu/tema/519">http://www.juntadeandalucia.es/medioambiente/vem/?c=Menu/tema/519</a>	
Canal o Medio de difusión: Internet	
Periodicidad del Producto de difusión: Anual	
Desagregación Territorial de resultados: Provincial	

Denominación de Producto: Medio Ambiente en Andalucía. Informe Anual	Apdo. 1.11
Tipo de Producto: Tablas, Gráficos, Mapas, Informes, Fotos y Otros	
Url: <a href="http://www.juntadeandalucia.es/medioambiente/site/ima">http://www.juntadeandalucia.es/medioambiente/site/ima</a>	
Canal o Medio de difusión: Internet y Publicación impresa	
Periodicidad del Producto de difusión: Anual	
Desagregación Territorial de resultados: Provincial	Autonómica

Denominación de otros productos:
Modificaciones/Observaciones:

**USO Y UTILIZACIÓN DE RESULTADOS**

Perfil de Usuarios	
Solicitudes de datos	
Accesos en Web	
Impacto en medios	
Referencias técnicas	
Normas y planes	

**COSTE MÁXIMO ESTIMADO EN 2019**

**COSTE ECONÓMICO REAL EN 2019**

Coste: No genera coste externo	No ha generado coste externo
--------------------------------	------------------------------

NIVEL DE EJECUCIÓN DE LA ACTIVIDAD	Total	X	Parcial		Nulo	
Motivos del nivel de ejecución en caso de Parcial o Nulo:						

Evaluación PECA 2019	Estadística de niveles de inmisión de contaminantes a la atmósfera en Andalucía	10.04.09
-------------------------	---	----------

<b>Tipo actividad:</b> Estadística	<b>Organismo responsable:</b> Consejería de Agricultura, Ganadería, Pesca y Desarrollo Sostenible	<b>Tema:</b> 10. Ecosistemas, recursos naturales y medio ambiente
<b>Etapas de desarrollo:</b> Operación	<b>Objeto:</b> Producción	<b>Subtema:</b> 10.04 Residuos, prevención y calidad ambiental
<b>Tipo de recogida:</b> Observación directa		<b>Cumplimiento ejes:</b> Cohesión, Sostenibilidad y Políticas Públicas

<b>Objetivo:</b> Ofrecer información sobre los niveles de contaminación en localidades andaluzas en las que la posibilidad de inmisión de contaminantes es mayor
<b>Modificaciones/Observaciones:</b>
<b>Sujeto informante:</b> Consejería de Agricultura, Ganadería, Pesca y Desarrollo Sostenible
<b>Modificaciones/Observaciones:</b>
<b>Variables y atributos objeto de estudio:</b> Configuración de la red de control y vigilancia y calificación de las inmisiones contaminantes a la atmósfera
<b>Modificaciones/Observaciones:</b>

#### TRABAJOS PREVISTOS EN 2019

Fase	Descripción tarea	Periodicidad	Desagregación territorial	Fecha realización	Fecha referencia datos
Estudios previos y diseño					
Recogida y grabación de información	Recogida de información	Anual	Inframunicipal	Sem1/2019	2018
Tratamiento de datos y control de calidad	Tratamiento de datos	Anual	Inframunicipal	Sem1/2019	2018
Obtención y difusión de resultados	Difusión de resultados	Anual	Municipal	Dic/2019	2018
Otros					

#### TRABAJOS EJECUTADOS EN 2019

Fase	Descripción tarea	Periodicidad	Desagregación territorial	Fecha realización	Fecha referencia datos
Estudios previos y diseño					
Recogida y grabación de información	Recogida de información	Anual	Inframunicipal	Sem1/2019	2018
Tratamiento de datos y control de calidad	Tratamiento de datos	Anual	Inframunicipal	Sem1/2019	2018
Obtención y difusión de resultados	Difusión de resultados	Anual	Municipal	Dic/2019	2018
Otros					

#### RESULTADOS PREVISTOS

<b>Variables y atributos a difundir:</b> Cantidades de elementos contaminantes, parámetro causante de la calificación negativa y tipo de calificación. Configuración de la Red de Vigilancia y Control de Calidad del Aire de Andalucía, calificación global, caracterización por parámetros de las situaciones muy malas, identificación de las situaciones malas y muy malas
<b>Modificaciones/Observaciones:</b>



**PRODUCTOS DE DIFUSIÓN EN 2019**

**MODIFICACIONES/OBSERVACIONES**

Denominación de Producto: Visor de Estadísticas Medioambientales (VEM)	Apdo. 12.02
Tipo de Producto: Tablas, Gráficos y Mapas	
Url: <a href="http://www.juntadeandalucia.es/medioambiente/vem/?c=Menu/tema/520">http://www.juntadeandalucia.es/medioambiente/vem/?c=Menu/tema/520</a>	
Canal o Medio de difusión: Internet	
Periodicidad del Producto de difusión: Anual	
Desagregación Territorial de resultados: Municipal	

Denominación de Producto: Medio Ambiente en Andalucía. Informe Anual	No se ha difundido este producto
Tipo de Producto: Tablas, Gráficos, Mapas, Informes, Fotos y Otros	
Url:	
Canal o Medio de difusión: Internet y Publicación impresa	
Periodicidad del Producto de difusión: Anual	
Desagregación Territorial de resultados: Municipal	

Denominación de otros productos:
Modificaciones/Observaciones:

**USO Y UTILIZACIÓN DE RESULTADOS**

Perfil de Usuarios	
Solicitudes de datos	
Accesos en Web	
Impacto en medios	
Referencias técnicas	
Normas y planes	

**COSTE MÁXIMO ESTIMADO EN 2019**

**COSTE ECONÓMICO REAL EN 2019**

Coste: No genera coste externo	No ha generado coste externo
--------------------------------	------------------------------

NIVEL DE EJECUCIÓN DE LA ACTIVIDAD	Total	X	Parcial		Nulo	
Motivos del nivel de ejecución en caso de Parcial o Nulo:						

Evaluación PECA 2019	Estimación de pérdidas de suelo por erosión en Andalucía	10.05.01
-------------------------	--	----------

<b>Tipo actividad:</b> Estadística	<b>Organismo responsable:</b> Consejería de Agricultura, Ganadería, Pesca y Desarrollo Sostenible	<b>Tema:</b> 10. Ecosistemas, recursos naturales y medio ambiente
<b>Etapas de desarrollo:</b> Operación	<b>Objeto:</b> Producción	<b>Subtema:</b> 10.05 Riesgos naturales y tecnológicos
<b>Tipo de recogida:</b> Explotación de información estadística o cartográfica	<b>Cumplimiento ejes:</b> Cohesión y Políticas Públicas	

<b>Objetivo:</b> Realizar estimaciones de la pérdida anual y/o mensual de suelo, causada por la erosión hídrica, en todos y cada uno de los puntos del territorio regional
<b>Modificaciones/Observaciones:</b>
<b>Sujeto informante:</b> Consejería de Agricultura, Ganadería, Pesca y Desarrollo Sostenible y Agencia Estatal de Meteorología
<b>Modificaciones/Observaciones:</b>
<b>Variables y atributos objeto de estudio:</b> Proceso erosivo en los suelos de Andalucía y factores que intervienen en los mismos
<b>Modificaciones/Observaciones:</b>

#### TRABAJOS PREVISTOS EN 2019

Fase	Descripción tarea	Periodicidad	Desagregación territorial	Fecha realización	Fecha referencia datos
Estudios previos y diseño					
Recogida y grabación de información	Recogida de información	Anual	Superficial	Sem1/2019	2017
Tratamiento de datos y control de calidad	Tratamiento de datos	Anual	Municipal	Sem1/2019	2017
Obtención y difusión de resultados	Difusión de resultados	Anual	Provincial	Dic/2019	2017
Otros					

#### TRABAJOS EJECUTADOS EN 2019

Fase	Descripción tarea	Periodicidad	Desagregación territorial	Fecha realización	Fecha referencia datos
Estudios previos y diseño					
Recogida y grabación de información	Recogida de información	Anual	Superficial	Sem1/2019	2017
Tratamiento de datos y control de calidad	Tratamiento de datos	Anual	Municipal	Sem1/2019	2017
Obtención y difusión de resultados	Difusión de resultados	Anual	Provincial	Dic/2019	2017
Otros					

#### RESULTADOS PREVISTOS

<b>Variables y atributos a difundir:</b> Distribución de la superficie atendiendo al nivel de pérdidas de suelo por erosión
<b>Modificaciones/Observaciones:</b>

**PRODUCTOS DE DIFUSIÓN EN 2019**

**MODIFICACIONES/OBSERVACIONES**

Denominación de Producto: Medio Ambiente en Andalucía. Informe Anual	Apdo. 1.3
Tipo de Producto: Tablas, Gráficos, Mapas, Informes, Fotos y Otros	
Url: <a href="http://www.juntadeandalucia.es/medioambiente/site/ima">http://www.juntadeandalucia.es/medioambiente/site/ima</a>	
Canal o Medio de difusión: Internet y Publicación impresa	
Periodicidad del Producto de difusión: Anual	
Desagregación Territorial de resultados: Provincial	

Denominación de Producto: Visor de Estadísticas Medioambientales (VEM)	Apdo. 05
Tipo de Producto: Tablas, Gráficos y Mapas	
Url: <a href="http://www.juntadeandalucia.es/medioambiente/vem/?c=Menu/tema/492">http://www.juntadeandalucia.es/medioambiente/vem/?c=Menu/tema/492</a>	
Canal o Medio de difusión: Internet	
Periodicidad del Producto de difusión: Anual	
Desagregación Territorial de resultados: Provincial	

Denominación de otros productos:
Modificaciones/Observaciones:

**USO Y UTILIZACIÓN DE RESULTADOS**

Perfil de Usuarios	
Solicitudes de datos	
Accesos en Web	
Impacto en medios	
Referencias técnicas	
Normas y planes	

**COSTE MÁXIMO ESTIMADO EN 2019**

**COSTE ECONÓMICO REAL EN 2019**

Coste: No genera coste externo	No ha generado coste externo
--------------------------------	------------------------------

NIVEL DE EJECUCIÓN DE LA ACTIVIDAD	Total	X	Parcial		Nulo	
Motivos del nivel de ejecución en caso de Parcial o Nulo:						

Evaluación PECA 2019	Estadística de niveles de erosividad de la lluvia en Andalucía	10.05.02
-------------------------	--	----------

<b>Tipo actividad:</b> Estadística	<b>Organismo responsable:</b> Consejería de Agricultura, Ganadería, Pesca y Desarrollo Sostenible	<b>Tema:</b> 10. Ecosistemas, recursos naturales y medio ambiente
<b>Etapas de desarrollo:</b> Operación	<b>Objeto:</b> Producción	<b>Subtema:</b> 10.05 Riesgos naturales y tecnológicos
<b>Tipo de recogida:</b> Explotación de información estadística o cartográfica	<b>Cumplimiento ejes:</b> Cohesión y Políticas Públicas	

<b>Objetivo:</b> Obtener información sobre la influencia del factor erosividad como componente del proceso de la erosión hídrica, así como sobre el comportamiento de la precipitación en cuanto a la intensidad de la lluvia y cómo se distribuye en el conjunto de la región andaluza
<b>Modificaciones/Observaciones:</b>
<b>Sujeto informante:</b> Consejería de Agricultura, Ganadería, Pesca y Desarrollo Sostenible y Agencia Estatal de Meteorología
<b>Modificaciones/Observaciones:</b>
<b>Variables y atributos objeto de estudio:</b> Erosividad de la lluvia en la pérdida de suelo en Andalucía
<b>Modificaciones/Observaciones:</b>

#### TRABAJOS PREVISTOS EN 2019

Fase	Descripción tarea	Periodicidad	Desagregación territorial	Fecha realización	Fecha referencia datos
Estudios previos y diseño					
Recogida y grabación de información	Recogida de información	Anual	Superficial	Sem1/2019	2017
Tratamiento de datos y control de calidad	Tratamiento de datos	Anual	Superficial	Sem1/2019	2017
Obtención y difusión de resultados	Difusión de resultados	Anual	Provincial	Dic/2019	2017
Otros					

#### TRABAJOS EJECUTADOS EN 2019

Fase	Descripción tarea	Periodicidad	Desagregación territorial	Fecha realización	Fecha referencia datos
Estudios previos y diseño					
Recogida y grabación de información	Recogida de información	Anual	Superficial	Sem1/2019	2017
Tratamiento de datos y control de calidad	Tratamiento de datos	Anual	Superficial	Sem1/2019	2017
Obtención y difusión de resultados	Difusión de resultados	Anual	Provincial	Dic/2019	2017
Otros					

#### RESULTADOS PREVISTOS

<b>Variables y atributos a difundir:</b> Distribución superficial según intervalos de erosividad
<b>Modificaciones/Observaciones:</b>

**PRODUCTOS DE DIFUSIÓN EN 2019**

**MODIFICACIONES/OBSERVACIONES**

Denominación de Producto: Visor de Estadísticas Medioambientales (VEM)	Apdo. 05
Tipo de Producto: Tablas, Gráficos y Mapas	
Url: <a href="http://www.juntadeandalucia.es/medioambiente/vem/?c=Menu/tema/492">http://www.juntadeandalucia.es/medioambiente/vem/?c=Menu/tema/492</a>	
Canal o Medio de difusión: Internet	
Periodicidad del Producto de difusión: Anual	
Desagregación Territorial de resultados: Provincial	

Denominación de Producto: Medio Ambiente en Andalucía. Informe Anual	Apdo. 1.3
Tipo de Producto: Tablas, Gráficos, Mapas, Informes, Fotos y Otros	
Url: <a href="http://www.juntadeandalucia.es/medioambiente/site/ima">http://www.juntadeandalucia.es/medioambiente/site/ima</a>	
Canal o Medio de difusión: Internet y Publicación impresa	
Periodicidad del Producto de difusión: Anual	
Desagregación Territorial de resultados: Provincial	

Denominación de otros productos:
Modificaciones/Observaciones:

**USO Y UTILIZACIÓN DE RESULTADOS**

Perfil de Usuarios	
Solicitudes de datos	
Accesos en Web	
Impacto en medios	
Referencias técnicas	
Normas y planes	

**COSTE MÁXIMO ESTIMADO EN 2019**

**COSTE ECONÓMICO REAL EN 2019**

Coste: No genera coste externo	No ha generado coste externo
--------------------------------	------------------------------

NIVEL DE EJECUCIÓN DE LA ACTIVIDAD	Total	X	Parcial		Nulo	
Motivos del nivel de ejecución en caso de Parcial o Nulo:						

Evaluación PECA 2019	Cartografía relativa a la geodiversidad en Andalucía	11.01.03
-------------------------	--	----------

<b>Tipo actividad:</b> Cartográfica	<b>Organismo responsable:</b> Consejería de Agricultura, Ganadería, Pesca y Desarrollo Sostenible	<b>Tema:</b> 11. Territorio
<b>Eta de desarrollo:</b> Operación	<b>Objeto:</b> Producción	<b>Subtema:</b> 11.01 Relieve y geología
<b>Tipo de recogida:</b> Explotación de información estadística o cartográfica y Recopilación o Síntesis		<b>Cumplimiento ejes:</b> Cohesión

<b>Objetivo:</b> Disponer de información de los aspectos geológicos, geomorfológicos y edafológicos del conjunto del territorio
<b>Modificaciones/Observaciones:</b>
<b>Sujeto informante:</b> Consejería de Agricultura, Ganadería, Pesca y Desarrollo Sostenible
<b>Modificaciones/Observaciones:</b>
<b>Variables y atributos objeto de estudio:</b> Tipos de suelo, indicadores de capacidad de uso, erosión, pérdidas de suelos e inventario de georrecursos
<b>Modificaciones/Observaciones:</b>

#### TRABAJOS PREVISTOS EN 2019

Fase	Descripción tarea	Periodicidad	Desagregación territorial	Fecha realización	Fecha referencia datos
Estudios previos y diseño					
Recogida y grabación de información	Recogida de información	Continua	Multiterritorial	2019	2019 y años anteriores
Tratamiento de datos y control de calidad	Tratamiento de datos	Continua	Multiterritorial	2019	2019 y años anteriores
Obtención y difusión de resultados	Difusión de resultados	Continua	Multiterritorial	2019	2019 y años anteriores
Otros					

#### TRABAJOS EJECUTADOS EN 2019

Fase	Descripción tarea	Periodicidad	Desagregación territorial	Fecha realización	Fecha referencia datos
Estudios previos y diseño					
Recogida y grabación de información	Recogida de información	Continua	Multiterritorial	2019	2019 y años anteriores
Tratamiento de datos y control de calidad	Tratamiento de datos	Continua	Multiterritorial	2019	2019 y años anteriores
Obtención y difusión de resultados	Difusión de resultados	Continua	Multiterritorial	2019	2019 y años anteriores
Otros					

#### RESULTADOS PREVISTOS

<b>Variables y atributos a difundir:</b> Geología: formaciones, elementos estructurales, estratigrafía y cortes; Geomorfología: dominios, sistemas y formas; Suelos: tipo de suelos y sus características morfológicas y fisicoquímicas; Erosión: pérdidas de suelo; Capacidad de uso: nivel; Georrecursos: identificación de elementos de interés científico, didáctico o turístico y caracterización
<b>Modificaciones/Observaciones:</b>

**PRODUCTOS DE DIFUSIÓN EN 2019**

**MODIFICACIONES/OBSERVACIONES**

Denominación de Producto: Inventario de georrecurso	
Tipo de Producto: Datos espaciales	
Url: <a href="http://descargasrediam.cica.es/repo/s/RUR?path=%2F04_RECURSOS_NATURALES%2F02_GEODIVERSIDAD%2F05_GORRECURSOS%2FInventarioGeorrecurso_2011_Publico">http://descargasrediam.cica.es/repo/s/RUR?path=%2F04_RECURSOS_NATURALES%2F02_GEODIVERSIDAD%2F05_GORRECURSOS%2FInventarioGeorrecurso_2011_Publico</a>	
Canal o Medio de difusión: Internet	
Periodicidad del Producto de difusión: Continua	
Desagregación Territorial de resultados: Multiterritorial	

Denominación de Producto:	
Tipo de Producto:	
Url:	
Canal o Medio de difusión:	
Periodicidad del Producto de difusión:	
Desagregación Territorial de resultados:	

Denominación de otros productos:	
Modificaciones/Observaciones:	

**USO Y UTILIZACIÓN DE RESULTADOS**

Perfil de Usuarios	
Solicitudes de datos	
Accesos en Web	
Impacto en medios	
Referencias técnicas	
Normas y planes	

**COSTE MÁXIMO ESTIMADO EN 2019**

**COSTE ECONÓMICO REAL EN 2019**

Coste: No genera coste externo	No ha generado coste externo
--------------------------------	------------------------------

NIVEL DE EJECUCIÓN DE LA ACTIVIDAD	Total	X	Parcial		Nulo	
Motivos del nivel de ejecución en caso de Parcial o Nulo:						

Evaluación PECA 2019	Sistema de Información del Patrimonio Natural de Andalucía (SIPNA)	11.02.04
-------------------------	--	----------

<b>Tipo actividad:</b> Estadística y Cartográfica	<b>Organismo responsable:</b> Consejería de Agricultura, Ganadería, Pesca y Desarrollo Sostenible	<b>Tema:</b> 11. Territorio
<b>Etapas de desarrollo:</b> Operación	<b>Objeto:</b> Producción	<b>Subtema:</b> 11.02 Usos del suelo
<b>Tipo de recogida:</b> Observación directa y Explotación de información estadística o cartográfica		<b>Cumplimiento ejes:</b> Cohesión y Sostenibilidad y Políticas Públicas

<b>Objetivo:</b> Obtener información sobre la ocupación, los usos y coberturas vegetales en Andalucía, su distribución y evolución
<b>Modificaciones/Observaciones:</b>
<b>Sujeto informante:</b> Consejería de Agricultura, Ganadería, Pesca y Desarrollo Sostenible
<b>Modificaciones/Observaciones:</b>
<b>Variables y atributos objeto de estudio:</b> Usos, ocupación del suelo, vegetación y Hábitats de interés comunitario
<b>Modificaciones/Observaciones:</b>

#### TRABAJOS PREVISTOS EN 2019

Fase	Descripción tarea	Periodicidad	Desagregación territorial	Fecha realización	Fecha referencia datos
Estudios previos y diseño					
Recogida y grabación de información	Recogida de información sobre Hábitats de Interés Comunitario y su distribución. También sobre Ocupación y Usos del Suelo	Continua	Superficial	2019	2019
Tratamiento de datos y control de calidad	Tratamiento de los datos	Continua	Superficial	2019	2015
Obtención y difusión de resultados	Difusión de resultados	Continua Anual	Multiterritorial Provincial, Municipal	2019 Dic/2019	2015 y anteriores
Otros					

#### TRABAJOS EJECUTADOS EN 2019

Fase	Descripción tarea	Periodicidad	Desagregación territorial	Fecha realización	Fecha referencia datos
Estudios previos y diseño					
Recogida y grabación de información	Recogida de información sobre Hábitats de Interés Comunitario y su distribución. También sobre Ocupación y Usos del Suelo	Continua	Superficial	2019	2019
Tratamiento de datos y control de calidad	Tratamiento de los datos	Continua	Superficial	2019	2015
Obtención y difusión de resultados	Difusión de resultados	Continua	Multiterritorial	2019	2015 y anteriores
Otros					



**RESULTADOS PREVISTOS**

Variables y atributos a difundir: Usos y ocupación del suelo

Modificaciones/Observaciones: Usos y ocupación del suelo y hábitats de Interés Comunitario

**PRODUCTOS DE DIFUSIÓN EN 2019****MODIFICACIONES/OBSERVACIONES**

Denominación de Producto: Visor de Estadísticas Medioambientales (VEM)	No se ha difundido este producto
Tipo de Producto: Tablas, Gráficos y Mapas	
Url:	
Canal o Medio de difusión: Internet	
Periodicidad del Producto de difusión: Anual	
Desagregación Territorial de resultados: Municipal	

Denominación de Producto: Usos y coberturas del suelo	
Tipo de Producto: Base de datos, Mapas y Servicios	
Url: <a href="https://laboratorioediam.cica.es/AplicacionVegetacion/GetInfo.do?section=usos_coberturas&amp;tabSelected=SIOSE">https://laboratorioediam.cica.es/AplicacionVegetacion/GetInfo.do?section=usos_coberturas&amp;tabSelected=SIOSE</a>	
Canal o Medio de difusión: Internet	
Periodicidad del Producto de difusión: Continua	
Desagregación Territorial de resultados: Multiterritorial	

Denominación de otros productos: Medio Ambiente en Andalucía. Informe anual

Modificaciones/Observaciones:

**USO Y UTILIZACIÓN DE RESULTADOS**

Perfil de Usuarios	
Solicitudes de datos	
Accesos en Web	
Impacto en medios	
Referencias técnicas	
Normas y planes	

**COSTE MÁXIMO ESTIMADO EN 2019****COSTE ECONÓMICO REAL EN 2019**

Coste: 388.904,68€

203.528,16€

<b>NIVEL DE EJECUCIÓN DE LA ACTIVIDAD</b>	<b>Total</b>	<b>X</b>	<b>Parcial</b>		<b>Nulo</b>	
Motivos del nivel de ejecución en caso de Parcial o Nulo:						

Evaluación PECA 2019	Integración de la información de sensores espaciales como soporte a la gestión ambiental y a las emergencias	11.05.07
-------------------------	--	----------

<b>Tipo actividad:</b> Cartográfica	<b>Organismo responsable:</b> Consejería de Agricultura, Ganadería, Pesca y Desarrollo Sostenible	<b>Tema:</b> 11. Territorio
<b>Etapas de desarrollo:</b> Operación	<b>Objeto:</b> Producción	<b>Subtema:</b> 11.05 Imágenes y cartografía básica
<b>Tipo de recogida:</b> Observación directa		<b>Cumplimiento ejes:</b> Cohesión y Políticas Públicas

<b>Objetivo:</b> Observación del Territorio para dar soporte a la gestión medioambiental y a las emergencias mediante la adquisición y explotación de imágenes y datos obtenidos con sensores satelitales y aeroportados
<b>Modificaciones/Observaciones:</b>
<b>Sujeto informante:</b> Consejería de Agricultura, Ganadería, Pesca y Desarrollo Sostenible
<b>Modificaciones/Observaciones:</b>
<b>Variables y atributos objeto de estudio:</b> Ortoimágenes tomadas de los sensores espaciales y distinta resolución (alta, media y baja)
<b>Modificaciones/Observaciones:</b>

#### TRABAJOS PREVISTOS EN 2019

Fase	Descripción tarea	Periodicidad	Desagregación territorial	Fecha realización	Fecha referencia datos
Estudios previos y diseño					
Recogida y grabación de información	Recogida de información a partir de sensores remotos	Continua	Superficial	2019	2014-2018
Tratamiento de datos y control de calidad	Procesamiento de escenas potencialmente utilizables en proyectos de interés del ámbito medioambiental, agrícola y urbano	Continua	Superficial	2019	2014-2018
Obtención y difusión de resultados	Escenas de sensores remotos en formato original y corregidas geoméricamente, y productos derivados (visuales, índices de vegetación,...). Archivo histórico de escenas y mosaicos de escenas	Continua	Superficial	2019	2014-2018
Otros					

#### TRABAJOS EJECUTADOS EN 2019

Fase	Descripción tarea	Periodicidad	Desagregación territorial	Fecha realización	Fecha referencia datos
Estudios previos y diseño					
Recogida y grabación de información	Recogida de información a partir de sensores remotos	Continua	Superficial	2019	2014-2018
Tratamiento de datos y control de calidad	Procesamiento de escenas potencialmente utilizables en proyectos de interés del ámbito medioambiental, agrícola y urbano	Continua	Superficial	2019	2014-2018
Obtención y difusión de resultados	Escenas de sensores remotos en formato original y corregidas geoméricamente, y productos derivados (visuales, índices de vegetación,...). Archivo histórico de escenas y mosaicos de escenas	Continua	Superficial	2019	2014-2018
Otros					

#### RESULTADOS PREVISTOS

<b>Variables y atributos a difundir:</b> Ortoimágenes tomadas de los sensores espaciales y resolución de las imágenes
<b>Modificaciones/Observaciones:</b>

**PRODUCTOS DE DIFUSIÓN EN 2019**

**MODIFICACIONES/OBSERVACIONES**

Denominación de Producto: Canal REDIAM Ortoimágenes	
Tipo de Producto: Servicios y Datos espaciales	
Url: <a href="http://www.juntadeandalucia.es/medioambiente/site/rediam/menuitem.f361184aadba3cf8ca78ca731525ea0/?vgnnextoid=e61222ad8470f210VgnVCM1000001325e50aRCRD&amp;lr=lang_es">http://www.juntadeandalucia.es/medioambiente/site/rediam/menuitem.f361184aadba3cf8ca78ca731525ea0/?vgnnextoid=e61222ad8470f210VgnVCM1000001325e50aRCRD&amp;lr=lang_es</a>	
Canal o Medio de difusión: Internet	
Periodicidad del Producto de difusión: Continua	
Desagregación Territorial de resultados: Superficial	

Denominación de Producto:	
Tipo de Producto:	
Url:	
Canal o Medio de difusión:	
Periodicidad del Producto de difusión:	
Desagregación Territorial de resultados:	

Denominación de otros productos:
Modificaciones/Observaciones:

**USO Y UTILIZACIÓN DE RESULTADOS**

Perfil de Usuarios	
Solicitudes de datos	
Accesos en Web	
Impacto en medios	
Referencias técnicas	
Normas y planes	

**COSTE MÁXIMO ESTIMADO EN 2019**

**COSTE ECONÓMICO REAL EN 2019**

Coste: No genera coste externo	No ha generado coste externo
--------------------------------	------------------------------

NIVEL DE EJECUCIÓN DE LA ACTIVIDAD	Total	X	Parcial		Nulo	
Motivos del nivel de ejecución en caso de Parcial o Nulo:						

Evaluación PECA 2019	Imágenes satélite para el seguimiento del estado de los recursos naturales en Andalucía	11.05.08
-------------------------	---	----------

<b>Tipo actividad:</b> Cartográfica	<b>Organismo responsable:</b> Consejería de Agricultura, Ganadería, Pesca y Desarrollo Sostenible	<b>Tema:</b> 11. Territorio
<b>Etapas de desarrollo:</b> Operación	<b>Objeto:</b> Producción	<b>Subtema:</b> 11.05 Imágenes y cartografía básica
<b>Tipo de recogida:</b> Explotación de información estadística o cartográfica	Cumplimiento ejes: Cohesión, Sostenibilidad y Políticas Públicas	

<b>Objetivo:</b> Realizar el análisis y seguimiento de aquellas variables ambientales sometidas a una intensa dinámica a partir de la información obtenida de las imágenes satélites
<b>Modificaciones/Observaciones:</b>
<b>Sujeto informante:</b> Consejería de Agricultura, Ganadería, Pesca y Desarrollo Sostenible
<b>Modificaciones/Observaciones:</b>
<b>Variables y atributos objeto de estudio:</b> Estado de la vegetación, calidad de las aguas litorales, accidentes y desastres naturales, y agua embalsada
<b>Modificaciones/Observaciones:</b>

#### TRABAJOS PREVISTOS EN 2019

Fase	Descripción tarea	Periodicidad	Desagregación territorial	Fecha realización	Fecha referencia datos
Estudios previos y diseño					
Recogida y grabación de información	Recogida de información	Continua	Superficial	2019	2019 y años anteriores
Tratamiento de datos y control de calidad	Tratamiento de datos	Continua	Superficial	2019	2019 y años anteriores
Obtención y difusión de resultados	Difusión de resultados	Continua	Superficial	2019	2019 y años anteriores
Otros					

#### TRABAJOS EJECUTADOS EN 2019

Fase	Descripción tarea	Periodicidad	Desagregación territorial	Fecha realización	Fecha referencia datos
Estudios previos y diseño					
Recogida y grabación de información	Recogida de información	Continua	Superficial	2019	2019 y años anteriores
Tratamiento de datos y control de calidad	Tratamiento de datos	Continua	Superficial	2019	2019 y años anteriores
Obtención y difusión de resultados	Difusión de resultados	Continua	Superficial	2019	2019 y años anteriores
Otros					

#### RESULTADOS PREVISTOS

<b>Variables y atributos a difundir:</b> Temperatura superficial del mar, concentración de clorofila-a y transparencia de las aguas, indicadores del estado de la vegetación (canal Rediam) y perímetro de áreas recorridas por el fuego
<b>Modificaciones/Observaciones:</b>

**PRODUCTOS DE DIFUSIÓN EN 2019**

**MODIFICACIONES/OBSERVACIONES**

<b>Denominación de Producto:</b> Seguimiento del estado de la vegetación (Canal REDIAM)	
<b>Tipo de Producto:</b> Servicios y Datos espaciales	
<b>Url:</b> <a href="http://www.juntadeandalucia.es/medioambiente/site/rediam/menuitem.f361184aadba3cf8ca78ca731525ea0/?vgnextoid=7bba03d78270f210VgnVCM2000000624e50aRCRD&amp;lr=lang_es">http://www.juntadeandalucia.es/medioambiente/site/rediam/menuitem.f361184aadba3cf8ca78ca731525ea0/?vgnextoid=7bba03d78270f210VgnVCM2000000624e50aRCRD&amp;lr=lang_es</a>	
<b>Canal o Medio de difusión:</b> Internet y Otro	
<b>Periodicidad del Producto de difusión:</b> Continua	
<b>Desagregación Territorial de resultados:</b> Superficial	

<b>Denominación de Producto:</b> Seguimiento de la calidad de las aguas litorales y marinas (Canal REDIAM)	
<b>Tipo de Producto:</b> Servicios y Datos espaciales	
<b>Url:</b> <a href="http://www.juntadeandalucia.es/medioambiente/site/rediam/menuitem.aedc2250f6db83cf8ca78ca731525ea0/?vgnextoid=fa4b03d78270f210VgnVCM2000000624e50aRCRD&amp;lr=lang_es">http://www.juntadeandalucia.es/medioambiente/site/rediam/menuitem.aedc2250f6db83cf8ca78ca731525ea0/?vgnextoid=fa4b03d78270f210VgnVCM2000000624e50aRCRD&amp;lr=lang_es</a>	
<b>Canal o Medio de difusión:</b> Internet y Otro	
<b>Periodicidad del Producto de difusión:</b> Continua	
<b>Desagregación Territorial de resultados:</b> Superficial	

<b>Denominación de otros productos:</b> Delimitación de áreas recorridas por el fuego (Canal REDIAM)
<b>Modificaciones/Observaciones:</b>

**USO Y UTILIZACIÓN DE RESULTADOS**

<b>Perfil de Usuarios</b>	
<b>Solicitudes de datos</b>	
<b>Accesos en Web</b>	
<b>Impacto en medios</b>	
<b>Referencias técnicas</b>	
<b>Normas y planes</b>	

**COSTE MÁXIMO ESTIMADO EN 2019**

**COSTE ECONÓMICO REAL EN 2019**

<b>Coste:</b> No genera coste externo	No ha generado coste externo
---------------------------------------	------------------------------

<b>NIVEL DE EJECUCIÓN DE LA ACTIVIDAD</b>	<b>Total</b>	<b>X</b>	<b>Parcial</b>		<b>Nulo</b>	
Motivos del nivel de ejecución en caso de Parcial o Nulo:						

Evaluación PECA 2019	Estadística de actividades de formación ambiental organizadas por la Consejería de Agricultura, Ganadería, Pesca y Desarrollo Sostenible y dirigidas a los distintos sectores económicos en Andalucía	02.01.07
-------------------------	---	----------

<b>Tipo actividad:</b> Estadística	<b>Organismo responsable:</b> Consejería de Agricultura, Ganadería, Pesca y Desarrollo Sostenible	<b>Tema:</b> 2. Condiciones de vida y bienestar social
<b>Etapa de desarrollo:</b> Proyecto	<b>Objeto:</b> Producción	<b>Subtema:</b> 2.01 Educación y formación
<b>Tipo de recogida:</b> Fuente administrativa		<b>Cumplimiento ejes:</b> Cohesión, Género y Políticas Públicas

<b>Objetivo:</b> Ofrecer información sobre la formación impartida por la Consejería de Agricultura, Ganadería, Pesca y Desarrollo Sostenible a los distintos sectores económicos de la sociedad andaluza sobre temas medioambientales, así como caracterizar la tipología de sectores a los que llega esta formación según su ubicación en el sistema productivo
<b>Modificaciones/Observaciones:</b>
<b>Sujeto informante:</b> Consejería de Agricultura, Ganadería, Pesca y Desarrollo Sostenible
<b>Modificaciones/Observaciones:</b>
<b>Variables y atributos objeto de estudio:</b> Recursos formativos establecidos en el Plan de formación ambiental andaluz de la Consejería de Agricultura, Ganadería, Pesca y Desarrollo Sostenible
<b>Modificaciones/Observaciones:</b>

#### TRABAJOS PREVISTOS EN 2019

Fase	Descripción tarea	Periodicidad	Desagregación territorial	Fecha realización	Fecha referencia datos
Estudios previos y diseño					
Recogida y grabación de información	Recogida de información	Anual	Puntual	Sem1/2019	2018
Tratamiento de datos y control de calidad	Tratamiento de datos	Anual	Puntual	Sem1/2019	2018
Obtención y difusión de resultados	Difusión de resultados	Anual	Provincial	Dic/2019	2018
Otros					

#### TRABAJOS EJECUTADOS EN 2019

Fase	Descripción tarea	Periodicidad	Desagregación territorial	Fecha realización	Fecha referencia datos
Estudios previos y diseño					
Recogida y grabación de información	Recogida de información	Anual	Puntual	Sem1/2019	2018
Tratamiento de datos y control de calidad	Tratamiento de datos	Anual	Puntual	Sem1/2019	2018
Obtención y difusión de resultados	Difusión de resultados	Anual	Provincial	Dic/2019	2018
Otros					

#### RESULTADOS PREVISTOS

<b>Variables y atributos a difundir:</b> Número de cursos de formación ambiental ofertados en cada centro, número de profesores que imparten dichos cursos, número de alumnos que asisten a los cursos y número de horas impartidas en cursos de formación
<b>Modificaciones/Observaciones:</b>

**PRODUCTOS DE DIFUSIÓN EN 2019**

**MODIFICACIONES/OBSERVACIONES**

Denominación de Producto: Visor de Estadísticas Medioambientales (VEM)	Apdo. 19.01
Tipo de Producto: Tablas, Gráficos, Mapas, Informes, Fotos y Otros	
Url: <a href="http://www.juntadeandalucia.es/medioambiente/vem/?c=Menu/tema/533">http://www.juntadeandalucia.es/medioambiente/vem/?c=Menu/tema/533</a>	
Canal o Medio de difusión: Internet y Publicación impresa	
Periodicidad del Producto de difusión: Anual	
Desagregación Territorial de resultados: Provincial	

Denominación de Producto: Estadística de actividades de formación ambiental organizadas por la CAGPDS y dirigidas a los distintos sectores económicos en Andalucía	
Tipo de Producto: Tablas y Gráficos	
Url: <a href="http://www.juntadeandalucia.es/medioambiente/site/ima/menuitem.5893969315ab596f7bbe6c6f5510e1ca/?vgnextoid=3dd127797b5de610VgnVCM100000341de50aRCRD&amp;vgnnextchannel=6a5c27797b5de610VgnVCM100000341de50aRCRD">http://www.juntadeandalucia.es/medioambiente/site/ima/menuitem.5893969315ab596f7bbe6c6f5510e1ca/?vgnextoid=3dd127797b5de610VgnVCM100000341de50aRCRD&amp;vgnnextchannel=6a5c27797b5de610VgnVCM100000341de50aRCRD</a>	
Canal o Medio de difusión: Internet	
Periodicidad del Producto de difusión: Anual	
Desagregación Territorial de resultados: Provincial	

Denominación de otros productos:
Modificaciones/Observaciones:

**USO Y UTILIZACIÓN DE RESULTADOS**

Perfil de Usuarios	
Solicitudes de datos	
Accesos en Web	
Impacto en medios	
Referencias técnicas	
Normas y planes	

**COSTE MÁXIMO ESTIMADO EN 2019**

**COSTE ECONÓMICO REAL EN 2019**

Coste: No genera coste externo	No ha generado coste externo
--------------------------------	------------------------------

NIVEL DE EJECUCIÓN DE LA ACTIVIDAD	Total	X	Parcial		Nulo	
Motivos del nivel de ejecución en caso de Parcial o Nulo:						

Evaluación PECA 2019	Estadística sobre actividad económica y medio ambiente en Andalucía	05.03.16
-------------------------	---	----------

<b>Tipo actividad:</b> Estadística	<b>Organismo responsable:</b> Consejería de Agricultura, Ganadería, Pesca y Desarrollo Sostenible	<b>Tema:</b> 5. Actividad económica y tejido empresarial
<b>Etapas de desarrollo:</b> Proyecto	<b>Objeto:</b> Producción	<b>Subtema:</b> 5.03 Actividad y demografía empresarial
<b>Tipo de recogida:</b> Observación directa, Fuente administrativa y Explotación de información estadística o cartográfica		<b>Cumplimiento ejes:</b>

<b>Objetivo:</b> Ofrecer información sobre la actividad económica y el empleo en relación con la protección del medio ambiente y la gestión sostenible de los recursos naturales
<b>Modificaciones/Observaciones:</b>
<b>Sujeto informante:</b> Empresas y entidades relacionadas con el medio ambiente en Andalucía, Consejerías de la Junta de Andalucía, Universidades andaluzas, Ministerio de Agricultura, Pesca y Alimentación, etc.
<b>Modificaciones/Observaciones:</b>
<b>Variables y atributos objeto de estudio:</b> Procesos de creación de actividad, volumen de negocio, inversión y empleo conexos a la protección del medio ambiente y la gestión sostenible de los recursos naturales en nuestra Comunidad Autónoma
<b>Modificaciones/Observaciones:</b>

#### TRABAJOS PREVISTOS EN 2019

Fase	Descripción tarea	Periodicidad	Desagregación territorial	Fecha realización	Fecha referencia datos
Estudios previos y diseño					
Recogida y grabación de información					
Tratamiento de datos y control de calidad	Tratamiento de la información del ejercicio 2016 y explotación estadística	Bienal	Multiterritorial	Trim1/2019	2016
Obtención y difusión de resultados	Difusión de resultados	Bienal	Multiterritorial	Trim2/2019	2016
Otros					

#### TRABAJOS EJECUTADOS EN 2019

Fase	Descripción tarea	Periodicidad	Desagregación territorial	Fecha realización	Fecha referencia datos
Estudios previos y diseño					
Recogida y grabación de información					
Tratamiento de datos y control de calidad	Tratamiento de la información del ejercicio 2016 y explotación estadística	Bienal	Multiterritorial	Trim1/2019	2016
Obtención y difusión de resultados					
Otros					

#### RESULTADOS PREVISTOS

<b>Variables y atributos a difundir:</b> Empleo, personal ocupado, empleo en jornada a dedicación completa, gasto total, gasto de personal e inversión ambiental por ámbitos de actuación
<b>Modificaciones/Observaciones:</b>



**PRODUCTOS DE DIFUSIÓN EN 2019**

**MODIFICACIONES/OBSERVACIONES**

<b>Denominación de Producto:</b> Visor de Estadísticas Medioambientales (VEM)	
<b>Tipo de Producto:</b> Tablas, Gráficos y Mapas	
<b>Url:</b>	
<b>Canal o Medio de difusión:</b> Internet	
<b>Periodicidad del Producto de difusión:</b> Bienal	
<b>Desagregación Territorial de resultados:</b> Multiterritorial	

<b>Denominación de Producto:</b> Medio Ambiente en Andalucía. Informe Anual	
<b>Tipo de Producto:</b> Tablas, Gráficos, Mapas, Informes, Fotos y Otros	
<b>Url:</b>	
<b>Canal o Medio de difusión:</b> Internet y Publicación impresa	
<b>Periodicidad del Producto de difusión:</b> Anual	
<b>Desagregación Territorial de resultados:</b> Provincial	

<b>Denominación de otros productos:</b>
<b>Modificaciones/Observaciones:</b>

**USO Y UTILIZACIÓN DE RESULTADOS**

<b>Perfil de Usuarios</b>	
<b>Solicitudes de datos</b>	
<b>Accesos en Web</b>	
<b>Impacto en medios</b>	
<b>Referencias técnicas</b>	
<b>Normas y planes</b>	

**COSTE MÁXIMO ESTIMADO EN 2019**

**COSTE ECONÓMICO REAL EN 2019**

<b>Coste:</b> No genera coste externo	No ha generado coste externo
---------------------------------------	------------------------------

<b>NIVEL DE EJECUCIÓN DE LA ACTIVIDAD</b>	<b>Total</b>		<b>Parcial</b>	<b>X</b>	<b>Nulo</b>	
Motivos del nivel de ejecución en caso de Parcial o Nulo:	Pendiente de difusión					

Evaluación PECA 2019	Panel de avances de superficies y rendimientos de los cultivos agrícolas en Andalucía	05.04.04
-------------------------	---	----------

<b>Tipo actividad:</b> Estadística	<b>Organismo responsable:</b> Consejería de Agricultura, Ganadería, Pesca y Desarrollo Sostenible	<b>Tema:</b> 5. Actividad económica y tejido empresarial
<b>Etapa de desarrollo:</b> Proyecto	<b>Objeto:</b> Producción	<b>Subtema:</b> 5.04 Agricultura, ganadería y silvicultura
<b>Tipo de recogida:</b> Observación directa	<b>Cumplimiento ejes:</b> Cohesión y Políticas Públicas	

<b>Objetivo:</b> Disponer de información sobre las superficies ocupadas por los cultivos, así como de los rendimientos de los mismos
<b>Modificaciones/Observaciones:</b>
<b>Sujeto informante:</b> Titulares de las explotaciones y Oficinas Comarcales Agrarias
<b>Modificaciones/Observaciones:</b>
<b>Variables y atributos objeto de estudio:</b> Superficies ocupadas, rendimiento y evolución de los cultivos y usos del suelo en materia agrícola en Andalucía
<b>Modificaciones/Observaciones:</b>

#### TRABAJOS PREVISTOS EN 2019

Fase	Descripción tarea	Periodicidad	Desagregación territorial	Fecha realización	Fecha referencia datos
Estudios previos y diseño					
Recogida y grabación de información	Recogida y grabación de información	Anual	Provincial	2019	2018, 2019
Tratamiento de datos y control de calidad	Tratamiento de datos	Anual	Provincial	2019	2018, 2019
Obtención y difusión de resultados	Difusión de resultados	Anual	Provincial	May/2019	2018
Otros					

#### TRABAJOS EJECUTADOS EN 2019

Fase	Descripción tarea	Periodicidad	Desagregación territorial	Fecha realización	Fecha referencia datos
Estudios previos y diseño					
Recogida y grabación de información	Recogida y grabación de información	Anual	Provincial	2019	2018, 2019
Tratamiento de datos y control de calidad	Tratamiento de datos	Anual	Provincial	2019	2018, 2019
Obtención y difusión de resultados	Difusión de resultados	Anual	Provincial	May/2019	2018
Otros					

#### RESULTADOS PREVISTOS

<b>Variables y atributos a difundir:</b> Superficies ocupadas, rendimientos y evolución de los cultivos y usos del suelo en materia agrícola
<b>Modificaciones/Observaciones:</b>

**PRODUCTOS DE DIFUSIÓN EN 2019**

**MODIFICACIONES/OBSERVACIONES**

Denominación de Producto: Encuesta sobre superficies y rendimientos	
Tipo de Producto: Tablas	
Url: <a href="https://juntadeandalucia.es/organismos/agriculturaganaderiapescaydesarrollosostenible/servicios/estadistica-cartografia/estadisticas-agricolas/paginas/esyrce.html">https://juntadeandalucia.es/organismos/agriculturaganaderiapescaydesarrollosostenible/servicios/estadistica-cartografia/estadisticas-agricolas/paginas/esyrce.html</a>	
Canal o Medio de difusión: Internet	
Periodicidad del Producto de difusión: Anual	
Desagregación Territorial de resultados: Provincial	

Denominación de Producto:	
Tipo de Producto:	
Url:	
Canal o Medio de difusión:	
Periodicidad del Producto de difusión:	
Desagregación Territorial de resultados:	

Denominación de otros productos:	
Modificaciones/Observaciones:	

**USO Y UTILIZACIÓN DE RESULTADOS**

Perfil de Usuarios	
Solicitudes de datos	
Accesos en Web	
Impacto en medios	
Referencias técnicas	
Normas y planes	

**COSTE MÁXIMO ESTIMADO EN 2019**

**COSTE ECONÓMICO REAL EN 2019**

Coste: No genera coste externo	No ha generado coste externo
--------------------------------	------------------------------

NIVEL DE EJECUCIÓN DE LA ACTIVIDAD	Total	X	Parcial		Nulo	
Motivos del nivel de ejecución en caso de Parcial o Nulo:						

Evaluación PECA 2019	Estadística de precios percibidos y pagados por los agricultores y agricultoras en Andalucía	05.04.16
-------------------------	--	----------

<b>Tipo actividad:</b> Estadística	<b>Organismo responsable:</b> Consejería de Agricultura, Ganadería, Pesca y Desarrollo Sostenible	<b>Tema:</b> 5. Actividad económica y tejido empresarial
<b>Etapa de desarrollo:</b> Proyecto	<b>Objeto:</b> Producción	<b>Subtema:</b> 5.04 Agricultura, ganadería y silvicultura
<b>Tipo de recogida:</b> Observación directa		<b>Cumplimiento ejes:</b> Cohesión

<b>Objetivo:</b> Conocer la evolución mensual y anual de los precios percibidos y pagados por las agricultoras y agricultores mediante la elaboración de precios medios e índices de precios
<b>Modificaciones/Observaciones:</b>
<b>Sujeto informante:</b> Titulares de las explotaciones, proveedores y proveedoras de inputs, entidades comercializadoras y entidades informadoras de convenios colectivos
<b>Modificaciones/Observaciones:</b>
<b>Variables y atributos objeto de estudio:</b> Variaciones en los precios de los productos agrícolas y ganaderos y su incidencia en el conjunto de la producción de la rama agraria
<b>Modificaciones/Observaciones:</b>

#### TRABAJOS PREVISTOS EN 2019

Fase	Descripción tarea	Periodicidad	Desagregación territorial	Fecha realización	Fecha referencia datos
Estudios previos y diseño					
Recogida y grabación de información	Recogida y grabación de información	Mensual	Provincial	Ene-Dic/2019	Nov/2018-Oct/2019
Tratamiento de datos y control de calidad	Tratamiento de datos	Mensual	Provincial	Ene-Dic/2019	Nov/2018-Oct/2019
Obtención y difusión de resultados	Difusión de resultados	Mensual	Provincial	Ene/2019, Feb/2019 Mar/2019, Abr/2019 May/2019, Jun/2019 Jul/2019, Ago/2019 Sep/2019, Oct/2019 Nov/2019, Dic/2019	Nov/2018, Dic/2018 Ene/2019, Feb/2019 Mar/2019, Abr/2019 May/2019, Jun/2019 Jul/2019, Ago/2019 Sep/2019, Oct/2019
Otros					

#### TRABAJOS EJECUTADOS EN 2019

Fase	Descripción tarea	Periodicidad	Desagregación territorial	Fecha realización	Fecha referencia datos
Estudios previos y diseño					
Recogida y grabación de información	Recogida y grabación de información	Mensual	Provincial	Ene-Dic/2019	Nov/2018-Oct/2019
Tratamiento de datos y control de calidad	Tratamiento de datos	Mensual	Provincial	Ene-Dic/2019	Nov/2018-Oct/2019
Obtención y difusión de resultados	Difusión de resultados	Mensual	Provincial	Ene/2019, Feb/2019 Mar/2019, Abr/2019 May/2019, Jun/2019 Jul/2019, Ago/2019 Sep/2019, Oct/2019 Nov/2019, Dic/2019	Nov/2018, Dic/2018 Ene/2019, Feb/2019 Mar/2019, Abr/2019 May/2019, Jun/2019 Jul/2019, Ago/2019 Sep/2019, Oct/2019
Otros					

**RESULTADOS PREVISTOS**

<b>Variables y atributos a difundir:</b> Precios percibidos y pagados por los agricultores por meses y provincia
--

<b>Modificaciones/Observaciones:</b> Sólo se ha difundido precios percibidos por los agricultores
---

**PRODUCTOS DE DIFUSIÓN EN 2019****MODIFICACIONES/OBSERVACIONES**

<b>Denominación de Producto:</b> Estadística de precios pagados y percibidos por los agricultores en Andalucía	
<b>Tipo de Producto:</b> Tablas	
<b>Url:</b> <a href="https://juntadeandalucia.es/organismos/agriculturaganaderiapescaydesarrollosostenible/servicios/estadistica-cartografia/estadisticas-agricolas/paginas/precios-mensuales-agricolas.html">https://juntadeandalucia.es/organismos/agriculturaganaderiapescaydesarrollosostenible/servicios/estadistica-cartografia/estadisticas-agricolas/paginas/precios-mensuales-agricolas.html</a>	
<b>Canal o Medio de difusión:</b> Internet	
<b>Periodicidad del Producto de difusión:</b> Mensual	
<b>Desagregación Territorial de resultados:</b> Provincial	

<b>Denominación de Producto:</b>	
<b>Tipo de Producto:</b>	
<b>Url:</b>	
<b>Canal o Medio de difusión:</b>	
<b>Periodicidad del Producto de difusión:</b>	
<b>Desagregación Territorial de resultados:</b>	

<b>Denominación de otros productos:</b>
---

<b>Modificaciones/Observaciones:</b>
--------------------------------------

**USO Y UTILIZACIÓN DE RESULTADOS**

<b>Perfil de Usuarios</b>	
<b>Solicitudes de datos</b>	
<b>Accesos en Web</b>	
<b>Impacto en medios</b>	
<b>Referencias técnicas</b>	
<b>Normas y planes</b>	

**COSTE MÁXIMO ESTIMADO EN 2019****COSTE ECONÓMICO REAL EN 2019**

<b>Coste:</b> 32.664,20€
--------------------------

32.664,20€
------------

**NIVEL DE EJECUCIÓN DE LA ACTIVIDAD**

<b>Total</b>				
--------------	--	--	--	--

<b>Parcial</b>				
----------------	--	--	--	--

<b>X</b>				
----------	--	--	--	--

<b>Nulo</b>				
-------------	--	--	--	--

Motivos del nivel de ejecución en caso de Parcial o Nulo:
---

Desajustes en la difusión
---------------------------

Evaluación PECA 2019	Observatorio de precios y mercados agrarios en Andalucía	05.04.23
-------------------------	--	----------

<b>Tipo actividad:</b> Estadística	<b>Organismo responsable:</b> Consejería de Agricultura, Ganadería, Pesca y Desarrollo Sostenible	<b>Tema:</b> 5. Actividad económica y tejido empresarial
<b>Etapas de desarrollo:</b> Proyecto	<b>Objeto:</b> Producción	<b>Subtema:</b> 5.04 Agricultura, ganadería y silvicultura
<b>Tipo de recogida:</b> Observación directa		<b>Cumplimiento ejes:</b> Cohesión y Políticas Públicas

<b>Objetivo:</b> Mejorar el conocimiento existente de precios en los diferentes eslabones de la cadena de comercialización de productos vegetales y animales para dotar al mercado de productos vegetales y animales de una mayor transparencia
<b>Modificaciones/Observaciones:</b>
<b>Sujeto informante:</b> Empresas comercializadoras en origen
<b>Modificaciones/Observaciones:</b>
<b>Variables y atributos objeto de estudio:</b> Precios pagados y cantidades producidas o comercializadas de productos agroalimentarios que permitan el cálculo de precios medios ponderados y la agregación de la información
<b>Modificaciones/Observaciones:</b>

#### TRABAJOS PREVISTOS EN 2019

Fase	Descripción tarea	Periodicidad	Desagregación territorial	Fecha realización	Fecha referencia datos
Estudios previos y diseño					
Recogida y grabación de información	Recogida y grabación de información	Continua	Provincial	sem1-sem52/2019	sem52/2018-sem51/2019
Tratamiento de datos y control de calidad	Tratamiento de datos	Continua	Provincial	sem1-sem52/2019	sem52/2018-sem51/2019
Obtención y difusión de resultados	Difusión de resultados	Continua	Autonómica	sem1-sem52/2019	sem52/2018-sem51/2019
Otros					

#### TRABAJOS EJECUTADOS EN 2019

Fase	Descripción tarea	Periodicidad	Desagregación territorial	Fecha realización	Fecha referencia datos
Estudios previos y diseño					
Recogida y grabación de información	Recogida y grabación de información	Continua	Provincial	sem1-sem52/2019	sem52/2018-sem51/2019
Tratamiento de datos y control de calidad	Tratamiento de datos	Continua	Provincial	sem1-sem52/2019	sem52/2018-sem51/2019
Obtención y difusión de resultados	Difusión de resultados	Continua	Autonómica	sem1-sem52/2019	sem52/2018-sem51/2019
Otros					

#### RESULTADOS PREVISTOS

<b>Variables y atributos a difundir:</b> Precio en origen, precio en centro de manipulación, precio en mercado mayorista y precio al consumo
<b>Modificaciones/Observaciones:</b>

**PRODUCTOS DE DIFUSIÓN EN 2019**

**MODIFICACIONES/OBSERVACIONES**

Denominación de Producto: Observatorio de precios y mercados	
Tipo de Producto: Informes	
Url: <a href="http://www.juntadeandalucia.es/agriculturaypesca/observatorio/servlet/FrontController">http://www.juntadeandalucia.es/agriculturaypesca/observatorio/servlet/FrontController</a>	
Canal o Medio de difusión: Internet	
Periodicidad del Producto de difusión: Continua	
Desagregación Territorial de resultados: Autonómica	

Denominación de Producto:	
Tipo de Producto:	
Url:	
Canal o Medio de difusión:	
Periodicidad del Producto de difusión:	
Desagregación Territorial de resultados:	

Denominación de otros productos:	
Modificaciones/Observaciones:	

**USO Y UTILIZACIÓN DE RESULTADOS**

Perfil de Usuarios	
Solicitudes de datos	
Accesos en Web	
Impacto en medios	
Referencias técnicas	
Normas y planes	

**COSTE MÁXIMO ESTIMADO EN 2019**

**COSTE ECONÓMICO REAL EN 2019**

Coste: No genera coste externo	No ha generado coste externo
--------------------------------	------------------------------

NIVEL DE EJECUCIÓN DE LA ACTIVIDAD	Total	X	Parcial		Nulo	
Motivos del nivel de ejecución en caso de Parcial o Nulo:						

Evaluación PECA 2019	Nodo agrícola y pesquero en la IDEAndalucía	05.04.38
-------------------------	---	----------

<b>Tipo actividad:</b> Cartográfica	<b>Organismo responsable:</b> Consejería de Agricultura, Ganadería, Pesca y Desarrollo Sostenible	<b>Tema:</b> 5. Actividad económica y tejido empresarial
<b>Etapas de desarrollo:</b> Proyecto	<b>Objeto:</b> Difusión	<b>Subtema:</b> 5.04 Agricultura, ganadería y silvicultura
<b>Tipo de recogida:</b> Recopilación o Síntesis		<b>Cumplimiento ejes:</b> Cohesión y Políticas Públicas

<b>Objetivo:</b> Proporcionar información espacial agraria y pesquera generada en la Consejería de Agricultura, Ganadería, Pesca y Desarrollo Sostenible siguiendo las normas internacionales
<b>Modificaciones/Observaciones:</b>
<b>Sujeto informante:</b> Consejería de Agricultura, Ganadería, Pesca y Desarrollo Sostenible
<b>Modificaciones/Observaciones:</b>
<b>Variables y atributos objeto de estudio:</b> Localización, superficies, zonas, cultivos, pesos, especies, sistemas productivos, producciones, profundidad, etc.
<b>Modificaciones/Observaciones:</b>

#### TRABAJOS PREVISTOS EN 2019

Fase	Descripción tarea	Periodicidad	Desagregación territorial	Fecha realización	Fecha referencia datos
Estudios previos y diseño	Realización de procedimientos y adecuación de aplicaciones	Continua	Autonómica	2019	-
Recogida y grabación de información	Recogida de datos	Continua	Superficial	2019	2019
Tratamiento de datos y control de calidad	Tratamiento de integración de datos, revisión y chequeo	Continua	Superficial	2019	2018, 2019
Obtención y difusión de resultados	Difusión de resultados	Anual	Superficial	Dic/2019	2018
Otros					

#### TRABAJOS EJECUTADOS EN 2019

Fase	Descripción tarea	Periodicidad	Desagregación territorial	Fecha realización	Fecha referencia datos
Estudios previos y diseño	Realización de procedimientos y adecuación de aplicaciones	Continua	Autonómica	2019	-
Recogida y grabación de información	Recogida de datos	Continua	Superficial	2019	2019
Tratamiento de datos y control de calidad	Tratamiento de integración de datos, revisión y chequeo	Continua	Superficial	2019	2018, 2019
Obtención y difusión de resultados	Difusión de resultados	Anual	Superficial	13/Feb/2019	2018, 2019
Otros					

#### RESULTADOS PREVISTOS

<b>Variables y atributos a difundir:</b> Localización, superficies, zonas, cultivos, pesos, especies, sistemas productivos, producciones, profundidad, etc
<b>Modificaciones/Observaciones:</b>



**PRODUCTOS DE DIFUSIÓN EN 2019**

**MODIFICACIONES/OBSERVACIONES**

Denominación de Producto: Nodo agrícola y pesquero en la IDEAndalucía	
Tipo de Producto: Servicios y Datos espaciales	
Url: <a href="https://juntadeandalucia.es/organismos/agriculturaganaderiapescaydesarrollosostenible/servicios/estadistica-cartografia/actividad/detalle/175410.html">https://juntadeandalucia.es/organismos/agriculturaganaderiapescaydesarrollosostenible/servicios/estadistica-cartografia/actividad/detalle/175410.html</a>	
Canal o Medio de difusión: Internet	
Periodicidad del Producto de difusión: Anual	
Desagregación Territorial de resultados: Superficial	

Denominación de Producto:	
Tipo de Producto:	
Url:	
Canal o Medio de difusión:	
Periodicidad del Producto de difusión:	
Desagregación Territorial de resultados:	

Denominación de otros productos:	
Modificaciones/Observaciones:	

**USO Y UTILIZACIÓN DE RESULTADOS**

Perfil de Usuarios	
Solicitudes de datos	
Accesos en Web	
Impacto en medios	
Referencias técnicas	
Normas y planes	

**COSTE MÁXIMO ESTIMADO EN 2019**

**COSTE ECONÓMICO REAL EN 2019**

Coste: No genera coste externo	No ha generado coste externo
--------------------------------	------------------------------

NIVEL DE EJECUCIÓN DE LA ACTIVIDAD	Total	X	Parcial		Nulo	
Motivos del nivel de ejecución en caso de Parcial o Nulo:						

Evaluación PECA 2019	Catálogo de información geográfica de la Consejería de Agricultura, Ganadería, Pesca y Desarrollo Sostenible	05.04.39
-------------------------	--	----------

<b>Tipo actividad:</b> Cartográfica	<b>Organismo responsable:</b> Consejería de Agricultura, Ganadería, Pesca y Desarrollo Sostenible	<b>Tema:</b> 5. Actividad económica y tejido empresarial
<b>Etapa de desarrollo:</b> Proyecto	<b>Objeto:</b> Difusión	<b>Subtema:</b> 5.04 Agricultura, ganadería y silvicultura
<b>Tipo de recogida:</b> Recopilación o Síntesis	<b>Cumplimiento ejes:</b>	

<b>Objetivo:</b> Facilitar la búsqueda, consulta y acceso a los servicios de información geográfica
<b>Modificaciones/Observaciones:</b>
<b>Sujeto informante:</b> Consejería de Agricultura, Ganadería, Pesca y Desarrollo Sostenible
<b>Modificaciones/Observaciones:</b>
<b>Variables y atributos objeto de estudio:</b> Localización de variables relacionadas con la producción agraria y pesquera
<b>Modificaciones/Observaciones:</b>

#### TRABAJOS PREVISTOS EN 2019

Fase	Descripción tarea	Periodicidad	Desagregación territorial	Fecha realización	Fecha referencia datos
Estudios previos y diseño					
Recogida y grabación de información	Recogida de información	Continua	Puntual	2019	2019
Tratamiento de datos y control de calidad	Tratamiento de datos	Continua	Puntual	2019	2019
Obtención y difusión de resultados	Difusión de resultados	Anual	Puntual	Dic/2019	2019
Otros					

#### TRABAJOS EJECUTADOS EN 2019

Fase	Descripción tarea	Periodicidad	Desagregación territorial	Fecha realización	Fecha referencia datos
Estudios previos y diseño					
Recogida y grabación de información	Recogida de información	Continua	Puntual	2019	2019
Tratamiento de datos y control de calidad	Tratamiento de datos	Continua	Puntual	2019	2019
Obtención y difusión de resultados					
Otros					

#### RESULTADOS PREVISTOS

<b>Variables y atributos a difundir:</b> Localización de variables relacionadas con la producción agraria y pesquera
<b>Modificaciones/Observaciones:</b>

**PRODUCTOS DE DIFUSIÓN EN 2019**

**MODIFICACIONES/OBSERVACIONES**

Denominación de Producto: Catálogo de información geográfica de la Consejería de Agricultura, Ganadería, Pesca y Desarrollo Sostenible	
Tipo de Producto: Datos espaciales	
Url:	
Canal o Medio de difusión: Internet	
Periodicidad del Producto de difusión: Continua	
Desagregación Territorial de resultados: Puntual	

Denominación de Producto:	
Tipo de Producto:	
Url:	
Canal o Medio de difusión:	
Periodicidad del Producto de difusión:	
Desagregación Territorial de resultados:	

Denominación de otros productos:	
Modificaciones/Observaciones:	

**USO Y UTILIZACIÓN DE RESULTADOS**

Perfil de Usuarios	
Solicitudes de datos	
Accesos en Web	
Impacto en medios	
Referencias técnicas	
Normas y planes	

**COSTE MÁXIMO ESTIMADO EN 2019**

**COSTE ECONÓMICO REAL EN 2019**

Coste: No genera coste externo	No ha generado coste externo
--------------------------------	------------------------------

NIVEL DE EJECUCIÓN DE LA ACTIVIDAD	Total	Parcial	X	Nulo
Motivos del nivel de ejecución en caso de Parcial o Nulo:	Pendiente de difusión			

Evaluación PECA 2019	Encuesta de cánones de arrendamientos rústicos en Andalucía	05.04.41
-------------------------	---	----------

<b>Tipo actividad:</b> Estadística	<b>Organismo responsable:</b> Consejería de Agricultura, Ganadería, Pesca y Desarrollo Sostenible	<b>Tema:</b> 5. Actividad económica y tejido empresarial
<b>Etapas de desarrollo:</b> Proyecto	<b>Objeto:</b> Producción	<b>Subtema:</b> 5.04 Agricultura, ganadería y silvicultura
<b>Tipo de recogida:</b> Observación directa		<b>Cumplimiento ejes:</b> Cohesión y Políticas Públicas

<b>Objetivo:</b> Medir la evolución del nivel de cánones de arrendamientos rústicos medios de las clases de tierras más significativas
<b>Modificaciones/Observaciones:</b>
<b>Sujeto informante:</b> Titulares de las explotaciones, corredores de fincas y profesionales de la actividad agraria
<b>Modificaciones/Observaciones:</b>
<b>Variables y atributos objeto de estudio:</b> Evolución del nivel de precios medios de arrendamiento de tierras agrarias de los cultivos más significativos en nuestra Comunidad
<b>Modificaciones/Observaciones:</b>

#### TRABAJOS PREVISTOS EN 2019

Fase	Descripción tarea	Periodicidad	Desagregación territorial	Fecha realización	Fecha referencia datos
Estudios previos y diseño					
Recogida y grabación de información	Recogida y grabación de información	Anual	Puntual	2019	2019
Tratamiento de datos y control de calidad	Tratamiento de datos	Anual	Provincial	2019	2018
Obtención y difusión de resultados	Difusión de resultados	Anual	Provincial, Autonómica	Sep/2019	2018
Otros					

#### TRABAJOS EJECUTADOS EN 2019

Fase	Descripción tarea	Periodicidad	Desagregación territorial	Fecha realización	Fecha referencia datos
Estudios previos y diseño					
Recogida y grabación de información	Recogida y grabación de información	Anual	Puntual	2019	2019
Tratamiento de datos y control de calidad	Tratamiento de datos	Anual	Provincial	2019	2018
Obtención y difusión de resultados	Difusión de resultados	Anual	Provincial, Autonómica	Sep/2019	2018
Otros					

#### RESULTADOS PREVISTOS

<b>Variables y atributos a difundir:</b> Precio medio del canon de arrendamiento de las tierras de cultivo en Andalucía
<b>Modificaciones/Observaciones:</b>

**PRODUCTOS DE DIFUSIÓN EN 2019**

**MODIFICACIONES/OBSERVACIONES**

Denominación de Producto: Encuesta de cánones de arrendamientos rústicos en Andalucía	
Tipo de Producto: Informes	
Url: <a href="https://juntadeandalucia.es/organismos/agriculturaganaderiapescaydesarrollosostenible/servicios/estadistica-cartografia/estadisticas-agricolas/paginas/encuesta-canones.html">https://juntadeandalucia.es/organismos/agriculturaganaderiapescaydesarrollosostenible/servicios/estadistica-cartografia/estadisticas-agricolas/paginas/encuesta-canones.html</a>	
Canal o Medio de difusión: Internet	
Periodicidad del Producto de difusión: Anual	
Desagregación Territorial de resultados: Provincial y Autonómica	

Denominación de Producto:	
Tipo de Producto:	
Url:	
Canal o Medio de difusión:	
Periodicidad del Producto de difusión:	
Desagregación Territorial de resultados:	

Denominación de otros productos:	
Modificaciones/Observaciones:	

**USO Y UTILIZACIÓN DE RESULTADOS**

Perfil de Usuarios	
Solicitudes de datos	
Accesos en Web	
Impacto en medios	
Referencias técnicas	
Normas y planes	

**COSTE MÁXIMO ESTIMADO EN 2019**

**COSTE ECONÓMICO REAL EN 2019**

Coste: 8.027,15€	8.027,15€
------------------	-----------

<b>NIVEL DE EJECUCIÓN DE LA ACTIVIDAD</b>	<b>Total</b>	<b>X</b>	<b>Parcial</b>		<b>Nulo</b>	
Motivos del nivel de ejecución en caso de Parcial o Nulo:						

Evaluación PECA 2019	Estadística de producción integrada	05.04.42
-------------------------	-------------------------------------	----------

<b>Tipo actividad:</b> Estadística	<b>Organismo responsable:</b> Consejería de Agricultura, Ganadería, Pesca y Desarrollo Sostenible	<b>Tema:</b> 5. Actividad económica y tejido empresarial
<b>Etapas de desarrollo:</b> Proyecto	<b>Objeto:</b> Producción	<b>Subtema:</b> 5.04 Agricultura, ganadería y silvicultura
<b>Tipo de recogida:</b> Fuente administrativa	<b>Cumplimiento ejes:</b> Cohesión, Sostenibilidad y Políticas Públicas	

<b>Objetivo:</b> Conocer la superficie y las evoluciones de la superficie de producción integrada. Conocer el número de operadores y productores bajo producción integrada
<b>Modificaciones/Observaciones:</b>
<b>Sujeto informante:</b> Consejería de Agricultura, Ganadería, Pesca y Desarrollo Sostenible
<b>Modificaciones/Observaciones:</b>
<b>Variables y atributos objeto de estudio:</b> Superficie, operadores y productores bajo producción integrada, evolución de los mismos por cultivo y provincia
<b>Modificaciones/Observaciones:</b>

#### TRABAJOS PREVISTOS EN 2019

Fase	Descripción tarea	Periodicidad	Desagregación territorial	Fecha realización	Fecha referencia datos
Estudios previos y diseño					
Recogida y grabación de información	Recogida y grabación de información	Anual	Provincial	Tri1/2019	2018
Tratamiento de datos y control de calidad	Tratamiento de datos	Anual	Provincial	Tri1/2019	2018
Obtención y difusión de resultados	Difusión de resultados	Anual	Provincial, Autónoma	Abr/2019	2018
Otros					

#### TRABAJOS EJECUTADOS EN 2019

Fase	Descripción tarea	Periodicidad	Desagregación territorial	Fecha realización	Fecha referencia datos
Estudios previos y diseño					
Recogida y grabación de información	Recogida y grabación de información	Anual	Provincial	Tri1/2019	2018
Tratamiento de datos y control de calidad	Tratamiento de datos	Anual	Provincial	Tri1/2019	2018
Obtención y difusión de resultados	Difusión de resultados	Anual	Provincial, Autónoma	Abr/2019	2018
Otros					

#### RESULTADOS PREVISTOS

<b>Variables y atributos a difundir:</b> Superficie, número de operadores y productores en agricultura integrada
<b>Modificaciones/Observaciones:</b>

**PRODUCTOS DE DIFUSIÓN EN 2019**

**MODIFICACIONES/OBSERVACIONES**

Denominación de Producto: Estadística de Producción Integrada	
Tipo de Producto: Tablas y Gráficos	
Url: <a href="https://juntadeandalucia.es/organismos/agriculturaganaderiapescaydesarrollosostenible/areas/agricultura/sanidad-vegetal/paginas/produccion-integrada-atrias-material-divulgativo.html">https://juntadeandalucia.es/organismos/agriculturaganaderiapescaydesarrollosostenible/areas/agricultura/sanidad-vegetal/paginas/produccion-integrada-atrias-material-divulgativo.html</a>	
Canal o Medio de difusión: Internet	
Periodicidad del Producto de difusión: Anual	
Desagregación Territorial de resultados: Provincial y Autonómica	

Denominación de Producto:	
Tipo de Producto:	
Url:	
Canal o Medio de difusión:	
Periodicidad del Producto de difusión:	
Desagregación Territorial de resultados:	

Denominación de otros productos:	
Modificaciones/Observaciones:	

**USO Y UTILIZACIÓN DE RESULTADOS**

Perfil de Usuarios	
Solicitudes de datos	
Accesos en Web	
Impacto en medios	
Referencias técnicas	
Normas y planes	

**COSTE MÁXIMO ESTIMADO EN 2019**

**COSTE ECONÓMICO REAL EN 2019**

Coste: No genera coste externo	No ha generado coste externo
--------------------------------	------------------------------

NIVEL DE EJECUCIÓN DE LA ACTIVIDAD	Total	X	Parcial		Nulo	
Motivos del nivel de ejecución en caso de Parcial o Nulo:						

Evaluación PECA 2019	Balance del sector agrario y pesquero en Andalucía	05.04.43
-------------------------	--	----------

<b>Tipo actividad:</b> Estadística	<b>Organismo responsable:</b> Consejería de Agricultura, Ganadería, Pesca y Desarrollo Sostenible	<b>Tema:</b> 5. Actividad económica y tejido empresarial
<b>Etapa de desarrollo:</b> Proyecto	<b>Objeto:</b> Difusión	<b>Subtema:</b> 5.04 Agricultura, ganadería y silvicultura
<b>Tipo de recogida:</b> Recopilación o Síntesis		<b>Cumplimiento ejes:</b> Cohesión y Políticas Públicas

<b>Objetivo:</b> Recoger los principales datos de la situación actual del sector agrario andaluz, prestando especial atención al contexto socioeconómico, a la caracterización general de la realidad agraria y sus sectores más destacados, así como la agroindustria y a aspectos ambientales.
<b>Modificaciones/Observaciones:</b>
<b>Sujeto informante:</b> Consejería de Agricultura, Ganadería, Pesca y Desarrollo Sostenible y otros organismos productores de estadísticas agrarias y pesqueras
<b>Modificaciones/Observaciones:</b>
<b>Variables y atributos objeto de estudio:</b> Situación actual del sector agrario y pesquero andaluz
<b>Modificaciones/Observaciones:</b>

#### TRABAJOS PREVISTOS EN 2019

Fase	Descripción tarea	Periodicidad	Desagregación territorial	Fecha realización	Fecha referencia datos
Estudios previos y diseño					
Recogida y grabación de información	Recogida y grabación de información	Continua	Provincial	2019	2018
Tratamiento de datos y control de calidad	Tratamiento de datos	Continua	Provincial	2019	2018
Obtención y difusión de resultados	Difusión de resultados	Anual	Provincial, Autónoma	May/2019	2018
Otros					

#### TRABAJOS EJECUTADOS EN 2019

Fase	Descripción tarea	Periodicidad	Desagregación territorial	Fecha realización	Fecha referencia datos
Estudios previos y diseño					
Recogida y grabación de información	Recogida y grabación de información	Continua	Provincial	2019	2018
Tratamiento de datos y control de calidad	Tratamiento de datos	Continua	Provincial	2019	2018
Obtención y difusión de resultados	Difusión de resultados	Anual	Provincial, Autónoma	Ago/2019	2018
Otros					

#### RESULTADOS PREVISTOS

<b>Variables y atributos a difundir:</b> Superficies, producciones agrarias, valor de la producción, producción pesquera, peso y valor de exportaciones e importaciones, etc.
<b>Modificaciones/Observaciones:</b>



**PRODUCTOS DE DIFUSIÓN EN 2019**

**MODIFICACIONES/OBSERVACIONES**

Denominación de Producto: El sector agrario y pesquero en Andalucía	
Tipo de Producto: Informes	
Url: <a href="https://juntadeandalucia.es/organismos/agriculturaganaderiapescaydesarrollosostenible/servicios/estadistica-cartografia/estudios-informes/detalle/71465.html">https://juntadeandalucia.es/organismos/agriculturaganaderiapescaydesarrollosostenible/servicios/estadistica-cartografia/estudios-informes/detalle/71465.html</a>	
Canal o Medio de difusión: Internet	
Periodicidad del Producto de difusión: Anual	
Desagregación Territorial de resultados: Provincial y Autonómica	

Denominación de Producto:	
Tipo de Producto:	
Url:	
Canal o Medio de difusión:	
Periodicidad del Producto de difusión:	
Desagregación Territorial de resultados:	

Denominación de otros productos:	
Modificaciones/Observaciones:	

**USO Y UTILIZACIÓN DE RESULTADOS**

Perfil de Usuarios	
Solicitudes de datos	
Accesos en Web	
Impacto en medios	
Referencias técnicas	
Normas y planes	

**COSTE MÁXIMO ESTIMADO EN 2019**

**COSTE ECONÓMICO REAL EN 2019**

Coste: No genera coste externo	No ha generado coste externo
--------------------------------	------------------------------

NIVEL DE EJECUCIÓN DE LA ACTIVIDAD	Total	X	Parcial		Nulo	
Motivos del nivel de ejecución en caso de Parcial o Nulo:						

Evaluación PECA 2019	Estadística sobre las personas solicitantes de ayudas PAC y ayudas directas en Andalucía	05.04.44
-------------------------	--	----------

<b>Tipo actividad:</b> Estadística	<b>Organismo responsable:</b> Consejería de Agricultura, Ganadería, Pesca y Desarrollo Sostenible	<b>Tema:</b> 5. Actividad económica y tejido empresarial
<b>Etapa de desarrollo:</b> Proyecto	<b>Objeto:</b> Producción	<b>Subtema:</b> 5.04 Agricultura, ganadería y silvicultura
<b>Tipo de recogida:</b> Fuente administrativa	<b>Cumplimiento ejes:</b> Cohesión, Género y Políticas Públicas	

<b>Objetivo:</b> Conocer el perfil sociodemográfico de las personas titulares de explotaciones agrarias que presentan solicitud de ayudas PAC y ayudas directas
<b>Modificaciones/Observaciones:</b>
<b>Sujeto informante:</b> Consejería de Agricultura, Ganadería, Pesca y Desarrollo Sostenible
<b>Modificaciones/Observaciones:</b>
<b>Variables y atributos objeto de estudio:</b> Edad y sexo de las personas solicitantes de ayudas PAC y ayudas directas en la Comunidad Autónoma de Andalucía
<b>Modificaciones/Observaciones:</b>

#### TRABAJOS PREVISTOS EN 2019

Fase	Descripción tarea	Periodicidad	Desagregación territorial	Fecha realización	Fecha referencia datos
Estudios previos y diseño					
Recogida y grabación de información	Recogida y grabación de información	Anual	Provincial	2019	2019
Tratamiento de datos y control de calidad	Tratamiento de datos	Anual	Provincial	2019	2019
Obtención y difusión de resultados	Difusión de resultados	Anual	Provincial	Dic/2019	2019
Otros					

#### TRABAJOS EJECUTADOS EN 2019

Fase	Descripción tarea	Periodicidad	Desagregación territorial	Fecha realización	Fecha referencia datos
Estudios previos y diseño					
Recogida y grabación de información	Recogida y grabación de información	Anual	Provincial	2019	2019
Tratamiento de datos y control de calidad	Tratamiento de datos	Anual	Provincial	2019	2019
Obtención y difusión de resultados	Difusión de resultados	Anual	Provincial	Mar/2019	2018
Otros					

#### RESULTADOS PREVISTOS

<b>Variables y atributos a difundir:</b> Solicitantes por sexo y edad de ayudas PAC y ayudas directas en Andalucía
<b>Modificaciones/Observaciones:</b>

**PRODUCTOS DE DIFUSIÓN EN 2019**

**MODIFICACIONES/OBSERVACIONES**

<b>Denominación de Producto:</b> Estudio sobre las personas solicitantes de ayudas PAC y ayudas directas en Andalucía	
<b>Tipo de Producto:</b> Informes	
<b>Url:</b> <a href="https://juntadeandalucia.es/export/drupaljda/Informe%20edad%20y%20sexo%20de%20las%20personas%20declarantes%20de%20ayudas%202018%20(v2).pdf">https://juntadeandalucia.es/export/drupaljda/Informe%20edad%20y%20sexo%20de%20las%20personas%20declarantes%20de%20ayudas%202018%20(v2).pdf</a>	
<b>Canal o Medio de difusión:</b> Internet	
<b>Periodicidad del Producto de difusión:</b> Anual	
<b>Desagregación Territorial de resultados:</b> Provincial	

<b>Denominación de Producto:</b>	
<b>Tipo de Producto:</b>	
<b>Url:</b>	
<b>Canal o Medio de difusión:</b>	
<b>Periodicidad del Producto de difusión:</b>	
<b>Desagregación Territorial de resultados:</b>	

<b>Denominación de otros productos:</b>	
<b>Modificaciones/Observaciones:</b>	

**USO Y UTILIZACIÓN DE RESULTADOS**

<b>Perfil de Usuarios</b>	
<b>Solicitudes de datos</b>	
<b>Accesos en Web</b>	
<b>Impacto en medios</b>	
<b>Referencias técnicas</b>	
<b>Normas y planes</b>	

**COSTE MÁXIMO ESTIMADO EN 2019**

**COSTE ECONÓMICO REAL EN 2019**

<b>Coste:</b> No genera coste externo	No ha generado coste externo
---------------------------------------	------------------------------

<b>NIVEL DE EJECUCIÓN DE LA ACTIVIDAD</b>	<b>Total</b>	<b>X</b>	<b>Parcial</b>		<b>Nulo</b>	
Motivos del nivel de ejecución en caso de Parcial o Nulo:						

Evaluación PECA 2019	Estadística de superficies municipales de cultivos agrícolas en Andalucía	05.04.45
-------------------------	---	----------

<b>Tipo actividad:</b> Estadística	<b>Organismo responsable:</b> Consejería de Agricultura, Ganadería, Pesca y Desarrollo Sostenible	<b>Tema:</b> 5. Actividad económica y tejido empresarial
<b>Etapa de desarrollo:</b> Proyecto	<b>Objeto:</b> Producción	<b>Subtema:</b> 5.04 Agricultura, ganadería y silvicultura
<b>Tipo de recogida:</b> Fuente administrativa		<b>Cumplimiento ejes:</b> Cohesión y Políticas Públicas

<b>Objetivo:</b> Determinación de la superficie municipal de los principales cultivos agrícolas en Andalucía
<b>Modificaciones/Observaciones:</b>
<b>Sujeto informante:</b> Consejería de Agricultura, Ganadería, Pesca y Desarrollo Sostenible y oficinas comarcales agrarias
<b>Modificaciones/Observaciones:</b>
<b>Variables y atributos objeto de estudio:</b> Superficie municipales de los principales cultivos agrícolas en Andalucía
<b>Modificaciones/Observaciones:</b>

#### TRABAJOS PREVISTOS EN 2019

Fase	Descripción tarea	Periodicidad	Desagregación territorial	Fecha realización	Fecha referencia datos
Estudios previos y diseño					
Recogida y grabación de información	Recogida y grabación de información	Anual	Municipal	2019	2018
Tratamiento de datos y control de calidad	Tratamiento de datos	Anual	Municipal	2019	2018
Obtención y difusión de resultados	Difusión de resultados	Anual	Municipal	Dic/2019	2018
Otros					

#### TRABAJOS EJECUTADOS EN 2019

Fase	Descripción tarea	Periodicidad	Desagregación territorial	Fecha realización	Fecha referencia datos
Estudios previos y diseño					
Recogida y grabación de información	Recogida y grabación de información	Anual	Municipal	2019	2018
Tratamiento de datos y control de calidad	Tratamiento de datos	Anual	Municipal	2019	2018
Obtención y difusión de resultados	Difusión de resultados	Anual	Municipal	Dic/2019	2018
Otros					

#### RESULTADOS PREVISTOS

<b>Variables y atributos a difundir:</b> Superficie municipal de cultivos agrícolas
<b>Modificaciones/Observaciones:</b>

**PRODUCTOS DE DIFUSIÓN EN 2019**

**MODIFICACIONES/OBSERVACIONES**

Denominación de Producto: Estadística de superficies municipales de cultivos agrícolas	
Tipo de Producto: Tablas	
Url: <a href="https://www.juntadeandalucia.es/institutodeestadisticaycartografia/sima/index2.htm">https://www.juntadeandalucia.es/institutodeestadisticaycartografia/sima/index2.htm</a>	
Canal o Medio de difusión: Internet	
Periodicidad del Producto de difusión: Anual	
Desagregación Territorial de resultados: Municipal	

Denominación de Producto:	
Tipo de Producto:	
Url:	
Canal o Medio de difusión:	
Periodicidad del Producto de difusión:	
Desagregación Territorial de resultados:	

Denominación de otros productos:	
Modificaciones/Observaciones:	

**USO Y UTILIZACIÓN DE RESULTADOS**

Perfil de Usuarios	
Solicitudes de datos	
Accesos en Web	
Impacto en medios	
Referencias técnicas	
Normas y planes	

**COSTE MÁXIMO ESTIMADO EN 2019**

**COSTE ECONÓMICO REAL EN 2019**

Coste: No genera coste externo	No ha generado coste externo
--------------------------------	------------------------------

NIVEL DE EJECUCIÓN DE LA ACTIVIDAD	Total	X	Parcial		Nulo	
Motivos del nivel de ejecución en caso de Parcial o Nulo:						

Evaluación PECA 2019	Censo de dehesas de Andalucía	05.04.46
-------------------------	-------------------------------	----------

<b>Tipo actividad:</b> Cartográfica	<b>Organismo responsable:</b> Consejería de Agricultura, Ganadería, Pesca y Desarrollo Sostenible	<b>Tema:</b> 5. Actividad económica y tejido empresarial
<b>Etapas de desarrollo:</b> Proyecto	<b>Objeto:</b> Producción	<b>Subtema:</b> 5.04 Agricultura, ganadería y silvicultura
<b>Tipo de recogida:</b> Explotación de información estadística o cartográfica		<b>Cumplimiento ejes:</b> Cohesión, Sostenibilidad y Políticas Públicas

<b>Objetivo:</b> Mantener actualizada la delimitación gráfica de las fincas de dehesa que integran el Censo de Dehesas de Andalucía
<b>Modificaciones/Observaciones:</b>
<b>Sujeto informante:</b> Consejería de Agricultura, Ganadería, Pesca y Desarrollo Sostenible
<b>Modificaciones/Observaciones:</b>
<b>Variables y atributos objeto de estudio:</b> Titularidad de las fincas de dehesa, consideración de la superficie (dehesa y no dehesa) dentro de las fincas, tipos de superficie que constituyen las fincas (formación adehesada, compatible con la dehesa, incompatible con la dehesa), explotaciones ganaderas y/o cinegéticas asociadas a la fincas de dehesa
<b>Modificaciones/Observaciones:</b>

#### TRABAJOS PREVISTOS EN 2019

Fase	Descripción tarea	Periodicidad	Desagregación territorial	Fecha realización	Fecha referencia datos
Estudios previos y diseño	Actualización y mejora de los procedimientos asociados al censo y diseño de herramientas para su gestión	Anual	Superficial	2019	2018, 2019
Recogida y grabación de información	Tramitación de las comunicaciones presentadas al censo de dehesas (correspondientes a las convocatorias 2018 y 2019)	Anual	Superficial	Ene-Mar/2019, May-Nov/2019	2018, 2019
Tratamiento de datos y control de calidad	Integración de cambios en el censo de dehesas: de oficio (por cambios en SIGPAC, SIGGAN o en la capa de formaciones adehesadas) y a instancia del interesado (a través de comunicaciones presentadas); revisión y mantenimiento	Anual	Superficial	2019	2018
Obtención y difusión de resultados	Difusión de resultados a través de la publicación en el visor del Censo de Dehesas ubicado en la web	Anual	Superficial	Abr/2019	2018
Otros					

#### TRABAJOS EJECUTADOS EN 2019

Fase	Descripción tarea	Periodicidad	Desagregación territorial	Fecha realización	Fecha referencia datos
Estudios previos y diseño	Actualización y mejora de los procedimientos asociados al censo y diseño de herramientas para su gestión	Anual	Superficial	2019	2018, 2019
Recogida y grabación de información	Tramitación de las comunicaciones presentadas al censo de dehesas (correspondientes a las convocatorias 2018 y 2019)	Anual	Superficial	Ene-Mar/2019, May-Nov/2019	2018, 2019
Tratamiento de datos y control de calidad	Integración de cambios en el censo de dehesas: de oficio (por cambios en SIGPAC, SIGGAN o en la capa de formaciones adehesadas) y a instancia del interesado (a través de comunicaciones presentadas); revisión y mantenimiento	Anual	Superficial	2019	2018
Obtención y difusión de resultados	Difusión de resultados a través de la publicación en el visor del Censo de Dehesas ubicado en la web	Anual	Superficial	Abr/2019	2018
Otros					

**RESULTADOS PREVISTOS**

Variables y atributos a difundir: Fincas de dehesas y tipos de superficie
Modificaciones/Observaciones:

**PRODUCTOS DE DIFUSIÓN EN 2019****MODIFICACIONES/OBSERVACIONES**

Denominación de Producto: Censo de dehesas de Andalucía	
Tipo de Producto: Mapas, Informes Servicios	
Url: <a href="https://juntadeandalucia.es/organismos/agriculturaganaderiapescaydesarrollosostenible/areas/agricultura/produccion-agricola/paginas/cda.html">https://juntadeandalucia.es/organismos/agriculturaganaderiapescaydesarrollosostenible/areas/agricultura/produccion-agricola/paginas/cda.html</a>	
Canal o Medio de difusión: Internet	
Periodicidad del Producto de difusión: Anual	
Desagregación Territorial de resultados: Superficial	

Denominación de Producto:	
Tipo de Producto:	
Url:	
Canal o Medio de difusión:	
Periodicidad del Producto de difusión:	
Desagregación Territorial de resultados:	

Denominación de otros productos:
Modificaciones/Observaciones:

**USO Y UTILIZACIÓN DE RESULTADOS**

Perfil de Usuarios	
Solicitudes de datos	
Accesos en Web	
Impacto en medios	
Referencias técnicas	
Normas y planes	

**COSTE MÁXIMO ESTIMADO EN 2019****COSTE ECONÓMICO REAL EN 2019**

Coste: No genera coste externo	No ha generado coste externo
--------------------------------	------------------------------

<b>NIVEL DE EJECUCIÓN DE LA ACTIVIDAD</b>	<b>Total</b>	<b>X</b>	<b>Parcial</b>		<b>Nulo</b>	
Motivos del nivel de ejecución en caso de Parcial o Nulo:						

Evaluación PECA 2019	Estadística del comercio exterior agroalimentario	05.10.06
----------------------	---	----------

<b>Tipo actividad:</b> Estadística	<b>Organismo responsable:</b> Consejería de Agricultura, Ganadería, Pesca y Desarrollo Sostenible	<b>Tema:</b> 5. Actividad económica y tejido empresarial
<b>Etapa de desarrollo:</b> Proyecto	<b>Objeto:</b> Producción	<b>Subtema:</b> 5.10 Sector exterior
<b>Tipo de recogida:</b> Recopilación o Síntesis		<b>Cumplimiento ejes:</b> Cohesión y Políticas Públicas

<b>Objetivo:</b> Conocer los principales datos de la Balanza Comercial Agroalimentaria de Andalucía
<b>Modificaciones/Observaciones:</b>
<b>Sujeto informante:</b> Instituto de Comercio Exterior
<b>Modificaciones/Observaciones:</b>
<b>Variables y atributos objeto de estudio:</b> Valor y peso exportado e importado de productos agroalimentarios por provincia. Principales países de origen y destino de los mismos. Principales productos exportados/ importados
<b>Modificaciones/Observaciones:</b>

#### TRABAJOS PREVISTOS EN 2019

Fase	Descripción tarea	Periodicidad	Desagregación territorial	Fecha realización	Fecha referencia datos
Estudios previos y diseño					
Recogida y grabación de información	Recogida y grabación de información	Mensual	Provincial	Ene-Dic/2019	Nov/2018-Oct/2019
Tratamiento de datos y control de calidad	Tratamiento de datos	Mensual	Provincial	Ene-Dic/2019	Nov/2018-Oct/2019
Obtención y difusión de resultados	Difusión de resultados	Mensual	Provincial	Ene/2019, Feb/2019 Mar/2019, Abr/2019 May/2019, Jun/2019 Jul/2019, Ago/2019 Sep/2019, Oct/2019 Nov/2019, Dic/2019	Nov/2018, Dic/2018 Ene/2019, Feb/2019 Mar/2019, Abr/2019 May/2019, Jun/2019 Jul/2019, Ago/2019 Sep/2019, Oct/2019
Otros					

#### TRABAJOS EJECUTADOS EN 2019

Fase	Descripción tarea	Periodicidad	Desagregación territorial	Fecha realización	Fecha referencia datos
Estudios previos y diseño					
Recogida y grabación de información	Recogida y grabación de información	Mensual	Provincial	Ene-Dic/2019	Nov/2018-Oct/2019
Tratamiento de datos y control de calidad	Tratamiento de datos	Mensual	Provincial	Ene-Dic/2019	Nov/2018-Oct/2019
Obtención y difusión de resultados	Difusión de resultados	Mensual	Provincial	Ene/2019, Feb/2019 Mar/2019, Abr/2019 May/2019, Jun/2019 Jul/2019, Ago/2019 Sep/2019, Oct/2019 Nov/2019, Dic/2019	Nov/2018, Dic/2018 Ene/2019, Feb/2019 Mar/2019, Abr/2019 May/2019, Jun/2019 Jul/2019, Ago/2019 Sep/2019, Oct/2019
Otros					



**RESULTADOS PREVISTOS**

**Variables y atributos a difundir:** Valor y peso exportado e importado de productos agroalimentarios por provincia. Principales países de origen y destino de los mismos. Principales productos exportados/ importados

**Modificaciones/Observaciones:**

**PRODUCTOS DE DIFUSIÓN EN 2019****MODIFICACIONES/OBSERVACIONES**

<b>Denominación de Producto:</b> Comercio Exterior Agroalimentario en Andalucía (Exportaciones e importaciones)	
<b>Tipo de Producto:</b> Tablas e Informes	
<b>Url:</b> <a href="https://juntadeandalucia.es/organismos/agriculturaganaderiapescaydesarrollosostenible/servicios/estadistica-cartografia/estadisticas-agricolas/paginas/comercio-exterior-agricola.html">https://juntadeandalucia.es/organismos/agriculturaganaderiapescaydesarrollosostenible/servicios/estadistica-cartografia/estadisticas-agricolas/paginas/comercio-exterior-agricola.html</a>	
<b>Canal o Medio de difusión:</b> Internet	
<b>Periodicidad del Producto de difusión:</b> Mensual	
<b>Desagregación Territorial de resultados:</b> Provincial	

<b>Denominación de Producto:</b>	
<b>Tipo de Producto:</b>	
<b>Url:</b>	
<b>Canal o Medio de difusión:</b>	
<b>Periodicidad del Producto de difusión:</b>	
<b>Desagregación Territorial de resultados:</b>	

**Denominación de otros productos:**

**Modificaciones/Observaciones:**

**USO Y UTILIZACIÓN DE RESULTADOS**

<b>Perfil de Usuarios</b>	
<b>Solicitudes de datos</b>	
<b>Accesos en Web</b>	
<b>Impacto en medios</b>	
<b>Referencias técnicas</b>	
<b>Normas y planes</b>	

**COSTE MÁXIMO ESTIMADO EN 2019****COSTE ECONÓMICO REAL EN 2019**

**Coste:** No genera coste externo

No ha generado coste externo

<b>NIVEL DE EJECUCIÓN DE LA ACTIVIDAD</b>	<b>Total</b>	<b>X</b>	<b>Parcial</b>		<b>Nulo</b>	
Motivos del nivel de ejecución en caso de Parcial o Nulo:						

Evaluación PECA 2019	Indicadores ambientales de Andalucía	10.00.03
-------------------------	--------------------------------------	----------

<b>Tipo actividad:</b> Estadística	<b>Organismo responsable:</b> Consejería de Agricultura, Ganadería, Pesca y Desarrollo Sostenible	<b>Tema:</b> 10. Ecosistemas, recursos naturales y medio ambiente
<b>Etapas de desarrollo:</b> Proyecto	<b>Objeto:</b> Difusión	<b>Subtema:</b>
<b>Tipo de recogida:</b> Recopilación o Síntesis	<b>Cumplimiento ejes:</b> Cohesión, Sostenibilidad y Políticas Públicas	

<b>Objetivo:</b> Proporcionar información mediante indicadores sobre el estado del medio ambiente y los efectos de la política ambiental en Andalucía
<b>Modificaciones/Observaciones:</b>
<b>Sujeto informante:</b> Consejería de Agricultura, Ganadería, Pesca y Desarrollo Sostenible y diversos organismos productores de información medioambiental
<b>Modificaciones/Observaciones:</b>
<b>Variables y atributos objeto de estudio:</b> Situación y evolución de los aspectos ambientales del desarrollo económico y social en Andalucía
<b>Modificaciones/Observaciones:</b>

#### TRABAJOS PREVISTOS EN 2019

Fase	Descripción tarea	Periodicidad	Desagregación territorial	Fecha realización	Fecha referencia datos
Estudios previos y diseño					
Recogida y grabación de información	Recogida de información	Anual	Autonómica	Sem1/2019	2018
Tratamiento de datos y control de calidad	Tratamiento de datos	Anual	Autonómica	Sem1/2019	2018
Obtención y difusión de resultados	Difusión de resultados	Anual	Autonómica	Dic/2019	2018
Otros					

#### TRABAJOS EJECUTADOS EN 2019

Fase	Descripción tarea	Periodicidad	Desagregación territorial	Fecha realización	Fecha referencia datos
Estudios previos y diseño					
Recogida y grabación de información	Recogida de información	Anual	Autonómica	Sem1/2019	2018
Tratamiento de datos y control de calidad	Tratamiento de datos	Anual	Autonómica	Sem1/2019	2018
Obtención y difusión de resultados	Difusión de resultados	Anual	Autonómica	Dic/2019	2018
Otros					

#### RESULTADOS PREVISTOS

<b>Variables y atributos a difundir:</b> Multitemáticas
<b>Modificaciones/Observaciones:</b>

**PRODUCTOS DE DIFUSIÓN EN 2019**

**MODIFICACIONES/OBSERVACIONES**

Denominación de Producto: Medio Ambiente en Andalucía. Informe Anual	
Tipo de Producto: Tablas, Gráficos, Mapas, Informes, Fotos y Otros	
Url: <a href="http://www.juntadeandalucia.es/medioambiente/site/ima">http://www.juntadeandalucia.es/medioambiente/site/ima</a>	
Canal o Medio de difusión: Internet y Publicación impresa	
Periodicidad del Producto de difusión: Anual	
Desagregación Territorial de resultados: Autonómica	

Denominación de Producto: Indicadores Ambientales	
Tipo de Producto: Tablas, Gráficos y Mapas	
Url: <a href="https://www.juntadeandalucia.es/medioambiente/site/portalweb/menuitem.30d4b35a97db5c61716f2b105510e1ca/?vgnextoid=69125ac8cbd1f610VgnVCM100000341de50aRCRD&amp;vgnnextchannel=bef35d34e7a85310VgnVCM2000000624e50aRCRD&amp;vgnnextfmt=portalwebSinMenu">https://www.juntadeandalucia.es/medioambiente/site/portalweb/menuitem.30d4b35a97db5c61716f2b105510e1ca/?vgnextoid=69125ac8cbd1f610VgnVCM100000341de50aRCRD&amp;vgnnextchannel=bef35d34e7a85310VgnVCM2000000624e50aRCRD&amp;vgnnextfmt=portalwebSinMenu</a>	
Canal o Medio de difusión: Internet	
Periodicidad del Producto de difusión: Anual	
Desagregación Territorial de resultados: Multiterritorial	Autonómica

Denominación de otros productos:	
Modificaciones/Observaciones:	

**USO Y UTILIZACIÓN DE RESULTADOS**

Perfil de Usuarios	
Solicitudes de datos	
Accesos en Web	
Impacto en medios	
Referencias técnicas	
Normas y planes	

**COSTE MÁXIMO ESTIMADO EN 2019**

**COSTE ECONÓMICO REAL EN 2019**

Coste: No genera coste externo	No ha generado coste externo
--------------------------------	------------------------------

NIVEL DE EJECUCIÓN DE LA ACTIVIDAD	Total	X	Parcial		Nulo	
Motivos del nivel de ejecución en caso de Parcial o Nulo:						

Evaluación PECA 2019	Red de Alerta e Información Fitosanitaria (RAIF)	10.02.03
-------------------------	--	----------

<b>Tipo actividad:</b> Estadística y Cartográfica	<b>Organismo responsable:</b> Consejería de Agricultura, Ganadería, Pesca y Desarrollo Sostenible	<b>Tema:</b> 10. Ecosistemas, recursos naturales y medio ambiente
<b>Etapas de desarrollo:</b> Proyecto	<b>Objeto:</b> Producción	<b>Subtema:</b> 10.02 Clima
<b>Tipo de recogida:</b> Fuente administrativa	<b>Cumplimiento ejes:</b> Cohesión y Políticas Públicas	

<b>Objetivo:</b> Informar al sector agrícola de Andalucía de la situación fitosanitaria de los principales cultivos, que junto con la información climatológica, ayuden a toma de decisiones a la hora de llevar a cabo el control de los agentes nocivos en los cultivos. Además, se informa sobre las noticias y eventos relacionados con plagas y enfermedades en particular, y sanidad vegetal en general
<b>Modificaciones/Observaciones:</b>
<b>Sujeto informante:</b> Consejería de Agricultura, Ganadería, Pesca y Desarrollo Sostenible
<b>Modificaciones/Observaciones:</b>
<b>Variables y atributos objeto de estudio:</b> Presencia y cuantificación de plagas en cultivos, sintomatología de enfermedades, datos climáticos, fenología de los cultivos, afectación de plagas y enfermedades, etc.
<b>Modificaciones/Observaciones:</b>

#### TRABAJOS PREVISTOS EN 2019

Fase	Descripción tarea	Periodicidad	Desagregación territorial	Fecha realización	Fecha referencia datos
Estudios previos y diseño					
Recogida y grabación de información	Recogida y grabación de información	Continua	Provincial	sem1-sem52/2019	sem52/2018-sem51/2019
Tratamiento de datos y control de calidad	Tratamiento de datos	Continua	Provincial	sem1-sem52/2019	sem52/2018-sem51/2019
Obtención y difusión de resultados	Difusión de resultados	Continua	Provincial	sem1-sem52/2019	sem52/2018-sem51/2019
Otros					

#### TRABAJOS EJECUTADOS EN 2019

Fase	Descripción tarea	Periodicidad	Desagregación territorial	Fecha realización	Fecha referencia datos
Estudios previos y diseño					
Recogida y grabación de información	Recogida y grabación de información	Continua	Provincial	sem1-sem52/2019	sem52/2018-sem51/2019
Tratamiento de datos y control de calidad	Tratamiento de datos	Continua	Provincial	sem1-sem52/2019	sem52/2018-sem51/2019
Obtención y difusión de resultados	Difusión de resultados	Continua	Provincial	sem1-sem52/2019	sem52/2018-sem51/2019
Otros					

#### RESULTADOS PREVISTOS

<b>Variables y atributos a difundir:</b> Mapas, gráficos e informes de las principales plagas de los cultivos andaluces
<b>Modificaciones/Observaciones:</b>

**PRODUCTOS DE DIFUSIÓN EN 2019**

**MODIFICACIONES/OBSERVACIONES**

Denominación de Producto: Red de Alerta e Información Fitosanitaria	
Tipo de Producto: Gráficos, Mapas e Informes	
Url: <a href="https://www.juntadeandalucia.es/organismos/agriculturaganaderiapescaydesarrollosostenible/areas/agricultura/sanidad-vegetal/paginas/web-raif.html">https://www.juntadeandalucia.es/organismos/agriculturaganaderiapescaydesarrollosostenible/areas/agricultura/sanidad-vegetal/paginas/web-raif.html</a>	
Canal o Medio de difusión: Internet	
Periodicidad del Producto de difusión: Continua	
Desagregación Territorial de resultados: Provincial	

Denominación de Producto:	
Tipo de Producto:	
Url:	
Canal o Medio de difusión:	
Periodicidad del Producto de difusión:	
Desagregación Territorial de resultados:	

Denominación de otros productos:	
Modificaciones/Observaciones:	

**USO Y UTILIZACIÓN DE RESULTADOS**

Perfil de Usuarios	
Solicitudes de datos	
Accesos en Web	
Impacto en medios	
Referencias técnicas	
Normas y planes	

**COSTE MÁXIMO ESTIMADO EN 2019**

**COSTE ECONÓMICO REAL EN 2019**

Coste: No genera coste externo	No ha generado coste externo
--------------------------------	------------------------------

NIVEL DE EJECUCIÓN DE LA ACTIVIDAD	Total	X	Parcial		Nulo	
Motivos del nivel de ejecución en caso de Parcial o Nulo:						

Evaluación PECA 2019	Estadística de repoblaciones forestales de Andalucía	10.03.10
-------------------------	--	----------

<b>Tipo actividad:</b> Estadística	<b>Organismo responsable:</b> Consejería de Agricultura, Ganadería, Pesca y Desarrollo Sostenible	<b>Tema:</b> 10. Ecosistemas, recursos naturales y medio ambiente
<b>Etapas de desarrollo:</b> Proyecto	<b>Objeto:</b> Producción	<b>Subtema:</b> 10.03 Ecosistemas, biodiversidad, espacios naturales protegidos y espacios forestales
<b>Tipo de recogida:</b> Fuente administrativa		<b>Cumplimiento ejes:</b> Cohesión, Sostenibilidad y Políticas Públicas

<b>Objetivo:</b> Obtener información sobre el tipo de repoblación, superficie repoblada y costes de las mismas en montes públicos y de particulares
<b>Modificaciones/Observaciones:</b>
<b>Sujeto informante:</b> Consejería de Agricultura, Ganadería, Pesca y Desarrollo Sostenible
<b>Modificaciones/Observaciones:</b>
<b>Variables y atributos objeto de estudio:</b> Repoblaciones forestales realizadas en montes públicos y privados de Andalucía
<b>Modificaciones/Observaciones:</b>

#### TRABAJOS PREVISTOS EN 2019

Fase	Descripción tarea	Periodicidad	Desagregación territorial	Fecha realización	Fecha referencia datos
Estudios previos y diseño					
Recogida y grabación de información	Recogida de información	Anual	Municipal	Sem1/2019	2018
Tratamiento de datos y control de calidad	Tratamiento de datos	Anual	Municipal	Sem1/2019	2018
Obtención y difusión de resultados	Difusión de resultados	Anual	Provincial	Dic/2019	2018
Otros					

#### TRABAJOS EJECUTADOS EN 2019

Fase	Descripción tarea	Periodicidad	Desagregación territorial	Fecha realización	Fecha referencia datos
Estudios previos y diseño					
Recogida y grabación de información	Recogida de información	Anual	Municipal	Sem1/2019	2018
Tratamiento de datos y control de calidad	Tratamiento de datos	Anual	Municipal	Sem1/2019	2018
Obtención y difusión de resultados	Difusión de resultados	Anual	Provincial	Dic/2019	2018
Otros					

#### RESULTADOS PREVISTOS

<b>Variables y atributos a difundir:</b> Superficie repoblada por provincia y por espacio natural protegido
<b>Modificaciones/Observaciones:</b>

**PRODUCTOS DE DIFUSIÓN EN 2019**

**MODIFICACIONES/OBSERVACIONES**

Denominación de Producto: Visor de Estadísticas Medioambientales (VEM)	Apdo. 10.01
Tipo de Producto: Tablas, Gráficos y Mapas	
Url: <a href="http://www.juntadeandalucia.es/medioambiente/vem/?c=Menu/tema/505">http://www.juntadeandalucia.es/medioambiente/vem/?c=Menu/tema/505</a>	
Canal o Medio de difusión: Internet	
Periodicidad del Producto de difusión: Anual	
Desagregación Territorial de resultados: Provincial	

Denominación de Producto: Medio Ambiente en Andalucía. Informe Anual	No se ha difundido este producto
Tipo de Producto: Tablas, Gráficos, Mapas, Informes, Fotos y Otros	
Url:	
Canal o Medio de difusión: Internet y Publicación impresa	
Periodicidad del Producto de difusión: Anual	
Desagregación Territorial de resultados: Provincial	

Denominación de otros productos:
Modificaciones/Observaciones:

**USO Y UTILIZACIÓN DE RESULTADOS**

Perfil de Usuarios	
Solicitudes de datos	
Accesos en Web	
Impacto en medios	
Referencias técnicas	
Normas y planes	

**COSTE MÁXIMO ESTIMADO EN 2019**

**COSTE ECONÓMICO REAL EN 2019**

Coste: No genera coste externo	No ha generado coste externo
--------------------------------	------------------------------

NIVEL DE EJECUCIÓN DE LA ACTIVIDAD	Total	X	Parcial		Nulo	
Motivos del nivel de ejecución en caso de Parcial o Nulo:						

Evaluación PECA 2019	Estadística de conducciones de emisión a las aguas litorales de Andalucía	10.04.04
-------------------------	---	----------

<b>Tipo actividad:</b> Estadística	<b>Organismo responsable:</b> Consejería de Agricultura, Ganadería, Pesca y Desarrollo Sostenible	<b>Tema:</b> 10. Ecosistemas, recursos naturales y medio ambiente
<b>Etapas de desarrollo:</b> Proyecto	<b>Objeto:</b> Producción	<b>Subtema:</b> 10.04 Residuos, prevención y calidad ambiental
<b>Tipo de recogida:</b> Observación directa y Fuente administrativa		<b>Cumplimiento ejes:</b> Cohesión y Políticas Públicas

<b>Objetivo:</b> Ofrecer información actualizada sobre los focos emisores contaminantes a las aguas litorales en Andalucía
<b>Modificaciones/Observaciones:</b>
<b>Sujeto informante:</b> Consejería de Agricultura, Ganadería, Pesca y Desarrollo Sostenible
<b>Modificaciones/Observaciones:</b>
<b>Variables y atributos objeto de estudio:</b> Puntos superficiales y submarinos de vertido al litoral andaluz. Identificación y descripción del vertido
<b>Modificaciones/Observaciones:</b>

#### TRABAJOS PREVISTOS EN 2019

Fase	Descripción tarea	Periodicidad	Desagregación territorial	Fecha realización	Fecha referencia datos
Estudios previos y diseño					
Recogida y grabación de información	Recogida de información	Anual	Municipal	Sem1/2019	2018
Tratamiento de datos y control de calidad	Tratamiento de datos	Anual	Municipal	Sem1/2019	2018
Obtención y difusión de resultados	Difusión de resultados	Anual	Provincial	Dic/2019	2018
Otros					

#### TRABAJOS EJECUTADOS EN 2019

Fase	Descripción tarea	Periodicidad	Desagregación territorial	Fecha realización	Fecha referencia datos
Estudios previos y diseño					
Recogida y grabación de información	Recogida de información	Anual	Municipal	Sem1/2019	2018
Tratamiento de datos y control de calidad	Tratamiento de datos	Anual	Municipal	Sem1/2019	2018
Obtención y difusión de resultados	Difusión de resultados	Anual	Provincial	Dic/2019	2018
Otros					

#### RESULTADOS PREVISTOS

<b>Variables y atributos a difundir:</b> Puntos controlados (emisarios) a través de la red manual de emisión a las aguas, focos o conducciones de emisión a las aguas litorales a través de la red automática y parámetros físico-químicos controlados en la red automática de emisiones a las aguas litorales
<b>Modificaciones/Observaciones:</b>



**PRODUCTOS DE DIFUSIÓN EN 2019****MODIFICACIONES/OBSERVACIONES**

Denominación de Producto: Medio Ambiente en Andalucía. Informe Anual	No se ha difundido este producto
Tipo de Producto: Tablas, Gráficos, Mapas, Informes, Fotos y Otros	
Url:	
Canal o Medio de difusión: Internet y Publicación impresa	
Periodicidad del Producto de difusión: Anual	
Desagregación Territorial de resultados: Provincial	

Denominación de Producto: Visor de Estadísticas Medioambientales (VEM)	Apdo. 13.02
Tipo de Producto: Tablas, Gráficos y Mapas	
Url: <a href="http://www.juntadeandalucia.es/medioambiente/vem/?c=Menu/tema/523">http://www.juntadeandalucia.es/medioambiente/vem/?c=Menu/tema/523</a>	
Canal o Medio de difusión: Internet	
Periodicidad del Producto de difusión: Anual	
Desagregación Territorial de resultados: Provincial	

Denominación de otros productos:
Modificaciones/Observaciones:

**USO Y UTILIZACIÓN DE RESULTADOS**

Perfil de Usuarios	
Solicitudes de datos	
Accesos en Web	
Impacto en medios	
Referencias técnicas	
Normas y planes	

**COSTE MÁXIMO ESTIMADO EN 2019****COSTE ECONÓMICO REAL EN 2019**

Coste: No genera coste externo	No ha generado coste externo
--------------------------------	------------------------------

NIVEL DE EJECUCIÓN DE LA ACTIVIDAD	Total	X	Parcial		Nulo	
Motivos del nivel de ejecución en caso de Parcial o Nulo:						

Evaluación PECA 2019	Estadística de gestión de residuos peligrosos de Andalucía	10.04.10
-------------------------	--	----------

<b>Tipo actividad:</b> Estadística	<b>Organismo responsable:</b> Consejería de Agricultura, Ganadería, Pesca y Desarrollo Sostenible	<b>Tema:</b> 10. Ecosistemas, recursos naturales y medio ambiente
<b>Etapas de desarrollo:</b> Proyecto	<b>Objeto:</b> Producción	<b>Subtema:</b> 10.04 Residuos, prevención y calidad ambiental
<b>Tipo de recogida:</b> Fuente administrativa	<b>Cumplimiento ejes:</b> Cohesión, Sostenibilidad y Políticas Públicas	

<b>Objetivo:</b> Obtener información sobre las empresas e instalaciones existentes en Andalucía para la gestión de residuos peligrosos, así como la producción y gestión de dichos residuos
<b>Modificaciones/Observaciones:</b>
<b>Sujeto informante:</b> Empresas productoras y/o gestoras de residuos peligrosos
<b>Modificaciones/Observaciones:</b>
<b>Variables y atributos objeto de estudio:</b> Producción declarada de residuos peligrosos en Andalucía, así como la gestión que se realiza en instalaciones autorizadas para su recogida, transporte, almacenamiento temporal, tratamiento o eliminación
<b>Modificaciones/Observaciones:</b>

#### TRABAJOS PREVISTOS EN 2019

Fase	Descripción tarea	Periodicidad	Desagregación territorial	Fecha realización	Fecha referencia datos
Estudios previos y diseño					
Recogida y grabación de información	Recogida de información	Anual	Puntual	Sem1/2019	2017
Tratamiento de datos y control de calidad	Tratamiento de datos	Anual	Municipal	Sem1/2019	2017
Obtención y difusión de resultados	Difusión de resultados	Anual	Municipal	Dic/2019	2017
Otros					

#### TRABAJOS EJECUTADOS EN 2019

Fase	Descripción tarea	Periodicidad	Desagregación territorial	Fecha realización	Fecha referencia datos
Estudios previos y diseño					
Recogida y grabación de información	Recogida de información	Anual	Puntual	Sem1/2019	2017
Tratamiento de datos y control de calidad	Tratamiento de datos	Anual	Municipal	Sem1/2019	2017
Obtención y difusión de resultados	Difusión de resultados	Anual	Municipal	Dic/2019	2017
Otros					

#### RESULTADOS PREVISTOS

<b>Variables y atributos a difundir:</b> Producción declarada de residuos peligrosos, número de centros productores y tipo de residuo gestionado
<b>Modificaciones/Observaciones:</b>

**PRODUCTOS DE DIFUSIÓN EN 2019**

**MODIFICACIONES/OBSERVACIONES**

Denominación de Producto: Visor de Estadísticas Medioambientales (VEM)	Apdo. 11.02
Tipo de Producto: Tablas, Gráficos y Mapas	
Url: <a href="http://www.juntadeandalucia.es/medioambiente/vem/?c=Menu/tema/515">http://www.juntadeandalucia.es/medioambiente/vem/?c=Menu/tema/515</a>	
Canal o Medio de difusión: Internet	
Periodicidad del Producto de difusión: Anual	
Desagregación Territorial de resultados: Municipal	

Denominación de Producto: Medio Ambiente en Andalucía. Informe Anual	Apdo. 1.6
Tipo de Producto: Tablas, Gráficos, Mapas, Informes, Fotos y Otros	
Url: <a href="http://www.juntadeandalucia.es/medioambiente/site/ima">http://www.juntadeandalucia.es/medioambiente/site/ima</a>	
Canal o Medio de difusión: Internet y Publicación impresa	
Periodicidad del Producto de difusión: Anual	
Desagregación Territorial de resultados: Municipal	

Denominación de otros productos:
Modificaciones/Observaciones:

**USO Y UTILIZACIÓN DE RESULTADOS**

Perfil de Usuarios	
Solicitudes de datos	
Accesos en Web	
Impacto en medios	
Referencias técnicas	
Normas y planes	

**COSTE MÁXIMO ESTIMADO EN 2019**

**COSTE ECONÓMICO REAL EN 2019**

Coste: No genera coste externo	No ha generado coste externo
--------------------------------	------------------------------

NIVEL DE EJECUCIÓN DE LA ACTIVIDAD	Total	X	Parcial		Nulo	
Motivos del nivel de ejecución en caso de Parcial o Nulo:						

Evaluación PECA 2019	Estadística de gestión de residuos municipales de Andalucía	10.04.11
-------------------------	---	----------

<b>Tipo actividad:</b> Estadística	<b>Organismo responsable:</b> Consejería de Agricultura, Ganadería, Pesca y Desarrollo Sostenible	<b>Tema:</b> 10. Ecosistemas, recursos naturales y medio ambiente
<b>Etapas de desarrollo:</b> Proyecto	<b>Objeto:</b> Producción	<b>Subtema:</b> 10.04 Residuos, prevención y calidad ambiental
<b>Tipo de recogida:</b> Observación directa y Fuente administrativa		<b>Cumplimiento ejes:</b> Cohesión Sostenibilidad Políticas Públicas

<b>Objetivo:</b> Ofrecer información sobre la gestión de residuos municipales en instalaciones de tratamiento, procedentes de los municipios de Andalucía (cantidad tratada, tipología de instalación y mancomunidad, consorcio o entidad responsable de su gestión), recogida selectiva y reciclaje de residuos urbanos y actuaciones sobre vertederos de residuos
<b>Modificaciones/Observaciones:</b>
<b>Sujeto informante:</b> Gestores autorizados y Consejería de Agricultura, Ganadería, Pesca y Desarrollo Sostenible
<b>Modificaciones/Observaciones:</b>
<b>Variables y atributos objeto de estudio:</b> Residuos municipales (cantidad de residuos) gestionados en instalaciones destinadas a tal fin (ya sea para su transporte, almacenamiento temporal, tratamiento o eliminación) y que proceden de los municipios de Andalucía
<b>Modificaciones/Observaciones:</b>

#### TRABAJOS PREVISTOS EN 2019

Fase	Descripción tarea	Periodicidad	Desagregación territorial	Fecha realización	Fecha referencia datos
Estudios previos y diseño					
Recogida y grabación de información	Recogida de información	Anual	Puntual	Sem1/2019	2017
Tratamiento de datos y control de calidad	Tratamiento de datos	Anual	Municipal	Sem1/2019	2017
Obtención y difusión de resultados	Difusión de resultados	Anual	Municipal	Dic/2019	2017
Otros					

#### TRABAJOS EJECUTADOS EN 2019

Fase	Descripción tarea	Periodicidad	Desagregación territorial	Fecha realización	Fecha referencia datos
Estudios previos y diseño					
Recogida y grabación de información	Recogida de información	Anual	Puntual	Sem1/2019	2017
Tratamiento de datos y control de calidad	Tratamiento de datos	Anual	Municipal	Sem1/2019	2017
Obtención y difusión de resultados	Difusión de resultados	Anual	Municipal	Dic/2019	2017
Otros					

#### RESULTADOS PREVISTOS

<b>Variables y atributos a difundir:</b> Generación, tratamiento, actuaciones sobre vertederos, municipios servidos por los centros de tratamientos, reciclado y envases
<b>Modificaciones/Observaciones:</b>

**PRODUCTOS DE DIFUSIÓN EN 2019**

**MODIFICACIONES/OBSERVACIONES**

Denominación de Producto: Visor de Estadísticas Medioambientales (VEM)	Apdo. 11.01
Tipo de Producto: Tablas, Gráficos y Mapas	
Url: <a href="http://www.juntadeandalucia.es/medioambiente/vem/?c=Menu/tema/516">http://www.juntadeandalucia.es/medioambiente/vem/?c=Menu/tema/516</a>	
Canal o Medio de difusión: Internet	
Periodicidad del Producto de difusión: Anual	
Desagregación Territorial de resultados: Municipal	

Denominación de Producto: Medio Ambiente en Andalucía. Informe Anual	Apdo. 1.6
Tipo de Producto: Tablas, Gráficos, Mapas, Informes, Fotos y Otros	
Url: <a href="http://www.juntadeandalucia.es/medioambiente/site/ima">http://www.juntadeandalucia.es/medioambiente/site/ima</a>	
Canal o Medio de difusión: Internet y Publicación impresa	
Periodicidad del Producto de difusión: Anual	
Desagregación Territorial de resultados: Municipal	

Denominación de otros productos:
Modificaciones/Observaciones:

**USO Y UTILIZACIÓN DE RESULTADOS**

Perfil de Usuarios	
Solicitudes de datos	
Accesos en Web	
Impacto en medios	
Referencias técnicas	
Normas y planes	

**COSTE MÁXIMO ESTIMADO EN 2019**

**COSTE ECONÓMICO REAL EN 2019**

Coste: No genera coste externo	No ha generado coste externo
--------------------------------	------------------------------

NIVEL DE EJECUCIÓN DE LA ACTIVIDAD	Total	X	Parcial		Nulo	
Motivos del nivel de ejecución en caso de Parcial o Nulo:						

Evaluación PECA 2019	Cartografía del Paisaje. Consejería de Agricultura, Ganadería, Pesca y Desarrollo Sostenible	11.00.01
-------------------------	--	----------

<b>Tipo actividad:</b> Cartográfica	<b>Organismo responsable:</b> Consejería de Agricultura, Ganadería, Pesca y Desarrollo Sostenible	<b>Tema:</b> 11. Territorio
<b>Etapas de desarrollo:</b> Proyecto	<b>Objeto:</b> Producción	<b>Subtema:</b>
<b>Tipo de recogida:</b> Explotación de información estadística o cartográfica		<b>Cumplimiento ejes:</b> Cohesión y Políticas Públicas

<b>Objetivo:</b> Desarrollo del Sistema Integrado de Información sobre el Paisaje, contemplado en la Estrategia del Paisaje de Andalucía, en el marco de la REDIAM que integre todos los datos espaciales y documentales relativos al paisaje en lo referente a sus componentes natural antrópica, cultural, histórica y perceptual
<b>Modificaciones/Observaciones:</b>
<b>Sujeto informante:</b> Consejería de Agricultura, Ganadería, Pesca y Desarrollo Sostenible
<b>Modificaciones/Observaciones:</b>
<b>Variables y atributos objeto de estudio:</b> Fundamentos naturales del paisaje (geomorfología, geología, litología, climatología, altitud, pendiente, orientación, rugosidad, vegetación natural, hábitats de interés, ...), fundamentos socioeconómicos del paisaje (parcelario, sistemas de explotación, usos y coberturas vegetales, sistema de asentamientos, infraestructuras de comunicaciones, usos sociales del territorio, patrimonio histórico, ...), y otros elementos como visibilidad y relieve
<b>Modificaciones/Observaciones:</b>

#### TRABAJOS PREVISTOS EN 2019

Fase	Descripción tarea	Periodicidad	Desagregación territorial	Fecha realización	Fecha referencia datos
Estudios previos y diseño					
Recogida y grabación de información	Recogida de información	Continua	Multiterritorial	2019	2018 y años anteriores
Tratamiento de datos y control de calidad	Tratamiento de datos	Continua	Multiterritorial	2019	2018 y años anteriores
Obtención y difusión de resultados	Difusión	Continua	Multiterritorial	2019	2018 y años anteriores
Otros					

#### TRABAJOS EJECUTADOS EN 2019

Fase	Descripción tarea	Periodicidad	Desagregación territorial	Fecha realización	Fecha referencia datos
Estudios previos y diseño					
Recogida y grabación de información	Recogida de información	Continua	Multiterritorial	2019	2018 y años anteriores
Tratamiento de datos y control de calidad	Tratamiento de datos	Continua	Multiterritorial	2019	2018 y años anteriores
Obtención y difusión de resultados	Difusión	Continua	Multiterritorial	2019	2018 y años anteriores
Otros					

**RESULTADOS PREVISTOS**

Variables y atributos a difundir: Áreas paisajísticas y documentación fotográfica

Modificaciones/Observaciones:

**PRODUCTOS DE DIFUSIÓN EN 2019****MODIFICACIONES/OBSERVACIONES**

Denominación de Producto: Banco audiovisual de la Consejería de Agricultura, Ganadería, Pesca y Desarrollo Sostenible	
Tipo de Producto: Fotos	
Url: <a href="http://www.bancoaudiovisual.juntadeandalucia.es/medioambiente/start/index?lr=lang_es">http://www.bancoaudiovisual.juntadeandalucia.es/medioambiente/start/index?lr=lang_es</a>	
Canal o Medio de difusión: Internet	
Periodicidad del Producto de difusión: Continua	
Desagregación Territorial de resultados: Puntual	

Denominación de Producto: Recursos naturales_Paisaje	
Tipo de Producto: Servicios y Datos espaciales	
Url: <a href="http://www.juntadeandalucia.es/medioambiente/site/rediam/menuitem.04dc44281e5d53cf8ca78ca731525ea0/?vgnextoid=f7e9d25f07e6d410VgnVCM1000001325e50aRCRD&amp;vgnnextchannel=6a9028bbc0761510VgnVCM1000001325e50aRCRD&amp;vgnnextfmt=rediam&amp;lr=lang_es">http://www.juntadeandalucia.es/medioambiente/site/rediam/menuitem.04dc44281e5d53cf8ca78ca731525ea0/?vgnextoid=f7e9d25f07e6d410VgnVCM1000001325e50aRCRD&amp;vgnnextchannel=6a9028bbc0761510VgnVCM1000001325e50aRCRD&amp;vgnnextfmt=rediam&amp;lr=lang_es</a>	
Canal o Medio de difusión: Internet	
Periodicidad del Producto de difusión: Continua	
Desagregación Territorial de resultados: Multiterritorial	

Denominación de otros productos:

Modificaciones/Observaciones:

**USO Y UTILIZACIÓN DE RESULTADOS**

Perfil de Usuarios	
Solicitudes de datos	
Accesos en Web	
Impacto en medios	
Referencias técnicas	
Normas y planes	

**COSTE MÁXIMO ESTIMADO EN 2019****COSTE ECONÓMICO REAL EN 2019**

Coste: No genera coste externo

No ha generado coste externo

NIVEL DE EJECUCIÓN DE LA ACTIVIDAD	Total	X	Parcial		Nulo	
Motivos del nivel de ejecución en caso de Parcial o Nulo:						

Evaluación PECA 2019	Estadística de niveles de protección del suelo por la vegetación en Andalucía	11.02.03
----------------------	---	----------

<b>Tipo actividad:</b> Estadística	<b>Organismo responsable:</b> Consejería de Agricultura, Ganadería, Pesca y Desarrollo Sostenible	<b>Tema:</b> 11. Territorio
<b>Etapa de desarrollo:</b> Proyecto	<b>Objeto:</b> Producción	<b>Subtema:</b> 11.02 Usos del suelo
<b>Tipo de recogida:</b> Explotación de información estadística o cartográfica	<b>Cumplimiento ejes:</b>	

<b>Objetivo:</b> Estimar el efecto protector de la cubierta vegetal sobre los procesos de erosión de los suelos
<b>Modificaciones/Observaciones:</b>
<b>Sujeto informante:</b> Consejería de Agricultura, Ganadería, Pesca y Desarrollo Sostenible y Agencia Estatal de Meteorología
<b>Modificaciones/Observaciones:</b>
<b>Variables y atributos objeto de estudio:</b> Cubierta vegetal como factor protector del suelo
<b>Modificaciones/Observaciones:</b>

#### TRABAJOS PREVISTOS EN 2019

Fase	Descripción tarea	Periodicidad	Desagregación territorial	Fecha realización	Fecha referencia datos
Estudios previos y diseño					
Recogida y grabación de información	Recogida de información	Anual	Superficial	Sem1/2019	2018
Tratamiento de datos y control de calidad	Tratamiento de los datos	Anual	Superficial	Sem1/2019	2018
Obtención y difusión de resultados	Difusión de resultados	Anual	Autonómica	Dic/2019	2018
Otros					

#### TRABAJOS EJECUTADOS EN 2019

Fase	Descripción tarea	Periodicidad	Desagregación territorial	Fecha realización	Fecha referencia datos
Estudios previos y diseño					
Recogida y grabación de información	Recogida de información	Anual	Superficial	Sem1/2019	2018
Tratamiento de datos y control de calidad	Tratamiento de los datos	Anual	Superficial	Sem1/2019	2018
Obtención y difusión de resultados					
Otros					

#### RESULTADOS PREVISTOS

<b>Variables y atributos a difundir:</b> Factor C (grado de protección respecto de la pérdida de suelo provocado por la erosión hídrica)
<b>Modificaciones/Observaciones:</b>



**PRODUCTOS DE DIFUSIÓN EN 2019**

**MODIFICACIONES/OBSERVACIONES**

Denominación de Producto: Medio Ambiente en Andalucía. Informe Anual	
Tipo de Producto: Tablas, Gráficos, Mapas, Informes, Fotos y Otros	
Url:	
Canal o Medio de difusión: Internet y Publicación impresa	
Periodicidad del Producto de difusión: Anual	
Desagregación Territorial de resultados: Autonómica	

Denominación de Producto:	
Tipo de Producto:	
Url:	
Canal o Medio de difusión:	
Periodicidad del Producto de difusión:	
Desagregación Territorial de resultados:	

Denominación de otros productos:
Modificaciones/Observaciones:

**USO Y UTILIZACIÓN DE RESULTADOS**

Perfil de Usuarios	
Solicitudes de datos	
Accesos en Web	
Impacto en medios	
Referencias técnicas	
Normas y planes	

**COSTE MÁXIMO ESTIMADO EN 2019**

**COSTE ECONÓMICO REAL EN 2019**

Coste: No genera coste externo	No ha generado coste externo
--------------------------------	------------------------------

NIVEL DE EJECUCIÓN DE LA ACTIVIDAD	Total		Parcial	X	Nulo	
Motivos del nivel de ejecución en caso de Parcial o Nulo:	Pendiente de difusión					

## CONSEJERÍA DE ECONOMÍA, CONOCIMIENTO, EMPRESAS Y UNIVERSIDAD

Estadística sobre procesos y resultados del sistema universitario en Andalucía.....	387
Estadística sobre la estructura de la enseñanza universitaria en Andalucía.....	389
Índice de desigualdad de género de Andalucía.....	391
Encuesta sobre equipamiento y uso de Tecnologías de la Información y Comunicación en los hogares de Andalucía.....	393
Sistema de Indicadores para el seguimiento y la evaluación de los Programas Operativos y del Programa de Desarrollo Rural de Andalucía.....	395

Evaluación PECA 2019	Estadística sobre procesos y resultados del sistema universitario en Andalucía	02.01.05
-------------------------	--	----------

<b>Tipo actividad:</b> Estadística	<b>Organismo responsable:</b> Consejería de Economía, Conocimiento, Empresas y Universidad	<b>Tema:</b> 2. Condiciones de vida y bienestar social
<b>Etapa de desarrollo:</b> Operación	<b>Objeto:</b> Producción	<b>Subtema:</b> 2.01 Educación y formación
<b>Tipo de recogida:</b> Fuente administrativa	<b>Cumplimiento ejes:</b> Cohesión, Sostenibilidad, Innovación, Género y Políticas Públicas	

<b>Objetivo:</b> Obtener información relativa al alumnado que finalizó sus estudios matriculado según universidad, centro, titulación y ciclo, analizar la relación existente entre las distintas titulaciones y el empleo, así como construir un sistema de indicadores de enseñanza universitaria en Andalucía
<b>Modificaciones/Observaciones:</b>
<b>Sujeto informante:</b> Universidades andaluzas
<b>Modificaciones/Observaciones:</b>
<b>Variables y atributos objeto de estudio:</b> Alumnado universitario matriculado y egresado en las Universidades de Andalucía
<b>Modificaciones/Observaciones:</b>

#### TRABAJOS PREVISTOS EN 2019

Fase	Descripción tarea	Periodicidad	Desagregación territorial	Fecha realización	Fecha referencia datos
Estudios previos y diseño					
Recogida y grabación de información	Recogida de información	Anual	Provincial	Sem2/2019	Curso 2018/2019
Tratamiento de datos y control de calidad	Tratamiento de la información	Anual	Provincial	Feb-Abr/2019	Curso 2017/2018
Obtención y difusión de resultados	Difusión de resultados	Anual	Provincial	31/Jul/2019 24/Oct/2019	Curso 2017/2018 Curso 2018/2019 (Av.)
Otros					

#### TRABAJOS EJECUTADOS EN 2019

Fase	Descripción tarea	Periodicidad	Desagregación territorial	Fecha realización	Fecha referencia datos
Estudios previos y diseño					
Recogida y grabación de información	Recogida de información	Anual	Provincial	Sem2/2019	Curso 2018/2019
Tratamiento de datos y control de calidad	Tratamiento de la información	Anual	Provincial	Feb-Abr/2019	Curso 2017/2018
Obtención y difusión de resultados	Difusión de resultados	Anual	Provincial	24/Jun/2019 5/Nov/2019	Curso 2017/2018 Curso 2018/2019 (Av.)
Otros					

#### RESULTADOS PREVISTOS

**VARIABLES Y ATRIBUTOS A DIFUNDIR:** Alumnado matriculado y egresado en estudios de grado y máster en las universidades andaluzas, por rama de enseñanza, sexo, centro universitario, titulación, ámbito de estudio, nacionalidad, lugar de residencia habitual y grupo de edad, en todo el territorio andaluz

**MODIFICACIONES/OBSERVACIONES:**

**PRODUCTOS DE DIFUSIÓN EN 2019**

**MODIFICACIONES/OBSERVACIONES**

<b>Denominación de Producto:</b> Procesos y resultados del sistema universitario de Andalucía	
<b>Tipo de Producto:</b> Tablas y Mapas	
<b>Url:</b> <a href="https://juntadeandalucia.es/organismos/economiaconocimientoempresasyuniversidad/servicios/estadistica-cartografia/actividad/detalle/175103/175558.html">https://juntadeandalucia.es/organismos/economiaconocimientoempresasyuniversidad/servicios/estadistica-cartografia/actividad/detalle/175103/175558.html</a>	
<b>Canal o Medio de difusión:</b> Internet	
<b>Periodicidad del Producto de difusión:</b> Anual	
<b>Desagregación Territorial de resultados:</b> Provincial	

<b>Denominación de Producto:</b>	
<b>Tipo de Producto:</b>	
<b>Url:</b>	
<b>Canal o Medio de difusión:</b>	
<b>Periodicidad del Producto de difusión:</b>	
<b>Desagregación Territorial de resultados:</b>	

<b>Denominación de otros productos:</b>
<b>Modificaciones/Observaciones:</b>

**USO Y UTILIZACIÓN DE RESULTADOS**

<b>Perfil de Usuarios</b>	
<b>Solicitudes de datos</b>	
<b>Accesos en Web</b>	
<b>Impacto en medios</b>	
<b>Referencias técnicas</b>	
<b>Normas y planes</b>	

**COSTE MÁXIMO ESTIMADO EN 2019**

**COSTE ECONÓMICO REAL EN 2019**

<b>Coste:</b> No genera coste externo	No ha generado coste externo
---------------------------------------	------------------------------

<b>NIVEL DE EJECUCIÓN DE LA ACTIVIDAD</b>	<b>Total</b>	<b>X</b>	<b>Parcial</b>		<b>Nulo</b>	
Motivos del nivel de ejecución en caso de Parcial o Nulo:						

Evaluación PECA 2019	Estadística sobre la estructura de la enseñanza universitaria en Andalucía	02.01.15
-------------------------	--	----------

<b>Tipo actividad:</b> Estadística	<b>Organismo responsable:</b> Consejería de Economía, Conocimiento, Empresas y Universidad	<b>Tema:</b> 2. Condiciones de vida y bienestar social
<b>Etapa de desarrollo:</b> Proyecto	<b>Objeto:</b> Producción	<b>Subtema:</b> 2.01 Educación y formación
<b>Tipo de recogida:</b> Fuente administrativa	<b>Cumplimiento ejes:</b> Cohesión, Sostenibilidad, Innovación, Género y Políticas Públicas	

<b>Objetivo:</b> Conocer la oferta de titulaciones, características de los centros universitarios, recursos humanos de la enseñanza superior, financiación de la enseñanza universitaria, y demanda y utilización del sistema educativo
<b>Modificaciones/Observaciones:</b>
<b>Sujeto informante:</b> Universidades andaluzas
<b>Modificaciones/Observaciones:</b>
<b>Variables y atributos objeto de estudio:</b> Centros, recursos humanos, financiación, demanda y utilización de la enseñanza superior en las Universidades andaluzas
<b>Modificaciones/Observaciones:</b>

#### TRABAJOS PREVISTOS EN 2019

Fase	Descripción tarea	Periodicidad	Desagregación territorial	Fecha realización	Fecha referencia datos
Estudios previos y diseño					
Recogida y grabación de información	Recogida de información	Anual	Provincial	Feb-Jul/2019	Curso 2018/2019
Tratamiento de datos y control de calidad	Tratamiento de la información	Anual	Provincial	Jul-Oct/2019	Curso 2018/2019
Obtención y difusión de resultados	Difusión de resultados	Anual	Provincial	18/Oct/2019	Curso 2018/2019
Otros					

#### TRABAJOS EJECUTADOS EN 2019

Fase	Descripción tarea	Periodicidad	Desagregación territorial	Fecha realización	Fecha referencia datos
Estudios previos y diseño					
Recogida y grabación de información	Recogida de información	Anual	Provincial	Feb-Jul/2019	Curso 2018/2019
Tratamiento de datos y control de calidad	Tratamiento de la información	Anual	Provincial	Jul-Oct/2019	Curso 2018/2019
Obtención y difusión de resultados	Difusión de resultados	Anual	Provincial	29/Ene/2020	Curso 2018/2019
Otros					

#### RESULTADOS PREVISTOS

<b>Variables y atributos a difundir:</b> Oferta de estudios y plazas, características de los centros universitarios, recursos humanos de la enseñanza superior y financiación de la enseñanza universitaria
<b>Modificaciones/Observaciones:</b>

**PRODUCTOS DE DIFUSIÓN EN 2019**

**MODIFICACIONES/OBSERVACIONES**

Denominación de Producto: Estructura de la enseñanza universitaria en Andalucía	
Tipo de Producto: Tablas y Gráficos	
Url: <a href="https://juntadeandalucia.es/organismos/economiaconocimientoempresasyuniversidad/servicios/estadistica-cartografia/actividad/detalle/175097/175559.html">https://juntadeandalucia.es/organismos/economiaconocimientoempresasyuniversidad/servicios/estadistica-cartografia/actividad/detalle/175097/175559.html</a>	
Canal o Medio de difusión: Internet	
Periodicidad del Producto de difusión: Anual	
Desagregación Territorial de resultados: Provincial	

Denominación de Producto:	
Tipo de Producto:	
Url:	
Canal o Medio de difusión:	
Periodicidad del Producto de difusión:	
Desagregación Territorial de resultados:	

Denominación de otros productos:	
Modificaciones/Observaciones:	

**USO Y UTILIZACIÓN DE RESULTADOS**

Perfil de Usuarios	
Solicitudes de datos	
Accesos en Web	
Impacto en medios	
Referencias técnicas	
Normas y planes	

**COSTE MÁXIMO ESTIMADO EN 2019**

**COSTE ECONÓMICO REAL EN 2019**

Coste: No genera coste externo	No ha generado coste externo
--------------------------------	------------------------------

NIVEL DE EJECUCIÓN DE LA ACTIVIDAD	Total	X	Parcial		Nulo	
Motivos del nivel de ejecución en caso de Parcial o Nulo:						

Evaluación PECA 2019	Índice de desigualdad de género de Andalucía	02.05.02
-------------------------	--	----------

<b>Tipo actividad:</b> Estadística	<b>Organismo responsable:</b> Consejería de Economía, Conocimiento, Empresas y Universidad	<b>Tema:</b> 2. Condiciones de vida y bienestar social
<b>Etapa de desarrollo:</b> Proyecto	<b>Objeto:</b> Producción	<b>Subtema:</b> 2.05 Condiciones de vida
<b>Tipo de recogida:</b> Recopilación o Síntesis		<b>Cumplimiento ejes:</b>

<b>Objetivo:</b> Cuantificar las desigualdades existentes entre mujeres y hombres en Andalucía, desde una perspectiva económica, a través de un índice sintético que resume las diferencias percibidas entre ambos sexos en diversos aspectos relacionados con el trabajo (remunerado y no remunerado), los ingresos, el nivel educativo y la toma de decisiones
<b>Modificaciones/Observaciones:</b>
<b>Sujeto informante:</b> Organismos productores de estadísticas
<b>Modificaciones/Observaciones:</b>
<b>Variables y atributos objeto de estudio:</b> Diferencias en la participación en el mercado de trabajo, el sistema educativo, las rentas económicas, la actividad pública y las tareas del hogar no remuneradas, entre las mujeres y los hombres residentes en Andalucía
<b>Modificaciones/Observaciones:</b>

#### TRABAJOS PREVISTOS EN 2019

Fase	Descripción tarea	Periodicidad	Desagregación territorial	Fecha realización	Fecha referencia datos
Estudios previos y diseño					
Recogida y grabación de información	Recogida de información	Anual	Autonómica	Tri4/2019	2010-2018
Tratamiento de datos y control de calidad	Tratamiento de datos	Anual	Autonómica	Tri4/2019	2010-2018
Obtención y difusión de resultados	Difusión de resultados	Anual	Autonómica	Dic/2019	2010-2018
Otros					

#### TRABAJOS EJECUTADOS EN 2019

Fase	Descripción tarea	Periodicidad	Desagregación territorial	Fecha realización	Fecha referencia datos
Estudios previos y diseño	Análisis de la metodología utilizada por el Instituto Europeo de la Igualdad de Género (EIGE), con el objetivo de realizar un estudio comparativo de los resultados obtenidos en Andalucía	Anual	Autonómica	2019	-
Recogida y grabación de información					
Tratamiento de datos y control de calidad					
Obtención y difusión de resultados					
Otros					

#### RESULTADOS PREVISTOS

<b>Variables y atributos a difundir:</b> Índice sintético de desigualdad de género (Andalucía y España); Índices simples: trabajo productivo (remunerado y no remunerado), nivel educativo, ingresos y participación económico-social y política
<b>Modificaciones/Observaciones:</b>

**PRODUCTOS DE DIFUSIÓN EN 2019**

**MODIFICACIONES/OBSERVACIONES**

Denominación de Producto: Índice de desigualdad de género de Andalucía	
Tipo de Producto: Tablas, Gráficos e Informes	
Url:	
Canal o Medio de difusión: Internet	
Periodicidad del Producto de difusión: Anual	
Desagregación Territorial de resultados: Autonómica	

Denominación de Producto:	
Tipo de Producto:	
Url:	
Canal o Medio de difusión:	
Periodicidad del Producto de difusión:	
Desagregación Territorial de resultados:	

Denominación de otros productos:
Modificaciones/Observaciones:

**USO Y UTILIZACIÓN DE RESULTADOS**

Perfil de Usuarios	
Solicitudes de datos	
Accesos en Web	
Impacto en medios	
Referencias técnicas	
Normas y planes	

**COSTE MÁXIMO ESTIMADO EN 2019**

**COSTE ECONÓMICO REAL EN 2019**

Coste: No genera coste externo	No ha generado coste externo
--------------------------------	------------------------------

<b>NIVEL DE EJECUCIÓN DE LA ACTIVIDAD</b>	<b>Total</b>		<b>Parcial</b>	<b>X</b>	<b>Nulo</b>	
Motivos del nivel de ejecución en caso de Parcial o Nulo:	Desajustes en la coordinación del proyecto					



Evaluación PECA 2019	Encuesta sobre equipamiento y uso de Tecnologías de la Información y Comunicación en los hogares de Andalucía	08.01.06
-------------------------	---	----------

<b>Tipo actividad:</b> Estadística	<b>Organismo responsable:</b> Consejería de Economía, Conocimiento, Empresas y Universidad	<b>Tema:</b> 8. I+D+i y sociedad de la información
<b>Etapa de desarrollo:</b> Proyecto	<b>Objeto:</b> Producción	<b>Subtema:</b> 8.01 Investigación, desarrollo tecnológico e innovación
<b>Tipo de recogida:</b> Observación directa y Explotación de información estadística o cartográfica		<b>Cumplimiento ejes:</b> Cohesión, Sostenibilidad, Innovación, Género y Políticas Públicas

<b>Objetivo:</b> Obtener información sobre el equipamiento y el grado de uso que hacen los hogares andaluces de las tecnologías de la información y la comunicación
<b>Modificaciones/Observaciones:</b>
<b>Sujeto informante:</b> Instituto Nacional de Estadística
<b>Modificaciones/Observaciones:</b>
<b>Variables y atributos objeto de estudio:</b> El uso y equipamiento de los hogares de productos TIC como internet, teléfono y TV
<b>Modificaciones/Observaciones:</b>

#### TRABAJOS PREVISTOS EN 2019

Fase	Descripción tarea	Periodicidad	Desagregación territorial	Fecha realización	Fecha referencia datos
Estudios previos y diseño					
Recogida y grabación de información	Recogida de Información	Anual	Provincial	Oct/2019	2019
Tratamiento de datos y control de calidad	Tratamiento de datos	Anual	Provincial	Oct/2019	2019
Obtención y difusión de resultados	Difusión de resultados	Anual	Provincial	Nov/2019	2019
Otros					

#### TRABAJOS EJECUTADOS EN 2019

Fase	Descripción tarea	Periodicidad	Desagregación territorial	Fecha realización	Fecha referencia datos
Estudios previos y diseño					
Recogida y grabación de información	Recogida de Información	Anual	Provincial	Oct/2019	2019
Tratamiento de datos y control de calidad	Tratamiento de datos	Anual	Provincial	Oct/2019	2019
Obtención y difusión de resultados	Difusión de resultados	Anual	Provincial	Nov/2019	2019
Otros					

#### RESULTADOS PREVISTOS

<b>Variables y atributos a difundir:</b> Viviendas con equipamiento TIC, personas que usan y tipo de uso de las nuevas tecnologías según características sociodemográficas. Uso de TIC en menores de 10 a 15 años
<b>Modificaciones/Observaciones:</b>

**PRODUCTOS DE DIFUSIÓN EN 2019**

**MODIFICACIONES/OBSERVACIONES**

Denominación de Producto: Tecnologías de la información y de la comunicación en hogares	Encuesta sobre equipamiento y uso de Tecnologías de la Información y Comunicación en los hogares de Andalucía
Tipo de Producto: Tablas y Gráficos	Tablas
Url: <a href="https://juntadeandalucia.es/organismos/economiaconocimientoempresasyuniversidad/servicios/estadistica-cartografia/actividad/detalle/175122.html">https://juntadeandalucia.es/organismos/economiaconocimientoempresasyuniversidad/servicios/estadistica-cartografia/actividad/detalle/175122.html</a>	
Canal o Medio de difusión: Internet	
Periodicidad del Producto de difusión: Anual	
Desagregación Territorial de resultados: Provincial	

Denominación de Producto:	
Tipo de Producto:	
Url:	
Canal o Medio de difusión:	
Periodicidad del Producto de difusión:	
Desagregación Territorial de resultados:	

Denominación de otros productos:	
Modificaciones/Observaciones:	

**USO Y UTILIZACIÓN DE RESULTADOS**

Perfil de Usuarios	Ciudadanía y administraciones públicas
Solicitudes de datos	
Accesos en Web	
Impacto en medios	
Referencias técnicas	
Normas y planes	

**COSTE MÁXIMO ESTIMADO EN 2019**

**COSTE ECONÓMICO REAL EN 2019**

Coste: No genera coste externo	No ha generado coste externo
--------------------------------	------------------------------

NIVEL DE EJECUCIÓN DE LA ACTIVIDAD	Total	X	Parcial		Nulo	
Motivos del nivel de ejecución en caso de Parcial o Nulo:						

Evaluación PECA 2019	Sistema de Indicadores para el seguimiento y la evaluación de los Programas Operativos y del Programa de Desarrollo Rural de Andalucía	09.01.16
----------------------	--	----------

<b>Tipo actividad:</b> Estadística	<b>Organismo responsable:</b> Consejería de Economía, Conocimiento, Empresas y Universidad	<b>Tema:</b> 9. Administración y servicios públicos
<b>Etapa de desarrollo:</b> Proyecto	<b>Objeto:</b> Producción	<b>Subtema:</b> 9.01 Administración pública
<b>Tipo de recogida:</b> Observación directa Recopilación o Síntesis		<b>Cumplimiento ejes:</b> Cohesión, Sostenibilidad, Innovación, Género y Políticas Públicas

<b>Objetivo:</b> Construir un sistema de indicadores estadísticos que permitan el seguimiento y la evaluación de los objetivos establecidos en el Programa Operativo FEDER Andalucía 2014-2020, el Programa Operativo FSE Andalucía 2014-2020, el Programa Operativo Empleo Juvenil 2014-2020 (Andalucía) y el Programa de Desarrollo Rural de Andalucía 2014-2020
<b>Modificaciones/Observaciones:</b>
<b>Sujeto informante:</b> Centros Gestores de los fondos FEDER, FSE, IEJ y FEADER; Participantes/Beneficiarios de las actuaciones cofinanciadas por dichos Fondos; Personas físicas y jurídicas, no participantes ni beneficiarias, como grupo de control; Organismos productores de estadísticas, Consejerías y Organismos de la Junta de Andalucía en general, Ministerios, Comisión Europea, etc.
<b>Modificaciones/Observaciones:</b>
<b>Variables y atributos objeto de estudio:</b> El contexto económico y social en el que se desarrollan las actuaciones establecidas en los Programas Operativos FEDER y FSE, en el POEJ y en el PDR para Andalucía; La realización de las actuaciones establecidas en los mismos, los resultados obtenidos, el logro de los objetivos cuantitativos y el impacto de esas actuaciones
<b>Modificaciones/Observaciones:</b>

#### TRABAJOS PREVISTOS EN 2019

Fase	Descripción tarea	Periodicidad	Desagregación territorial	Fecha realización	Fecha referencia datos
Estudios previos y diseño	Diseño teórico e informático del sistema de indicadores	No periódica	Autonómica	2019	-
Recogida y grabación de información	Recogida de la información, incluida la realización de encuestas a los beneficiarios o participantes en las actuaciones cofinanciadas	Continua	Autonómica	2019	2015-2018
Tratamiento de datos y control de calidad	Tratamiento de los datos, codificación y validación	Continua	Autonómica	2019	2015-2018
Obtención y difusión de resultados	Cálculo de los indicadores y difusión de los resultados a través del Informe de Seguimiento Anual de cada Programa Operativo y del Programa de Desarrollo Rural, así como de los informes específicos sobre indicadores que se elaboren, sin periodicidad establecida	Irregular	Autonómica	Dic/2019	2015-2018
Otros					

#### TRABAJOS EJECUTADOS EN 2019

Fase	Descripción tarea	Periodicidad	Desagregación territorial	Fecha realización	Fecha referencia datos
Estudios previos y diseño	Diseño teórico e informático del sistema de indicadores	No periódica	Autonómica	2019	-
Recogida y grabación de información	Recogida de la información, incluida la realización de encuestas a los beneficiarios o participantes en las actuaciones cofinanciadas	Continua	Autonómica	2019	2015-2018
Tratamiento de datos y control de calidad	Tratamiento de los datos, codificación y validación	Continua	Autonómica	2019	2015-2018
Obtención y difusión de resultados	Cálculo de los indicadores y difusión de los resultados a través del Informe de Seguimiento Anual de cada Programa Operativo y del Programa de Desarrollo Rural, así como de los informes específicos sobre indicadores que se elaboren, sin periodicidad establecida	Anual, Irregular	Autonómica	Dic/2019	2015-2018
Otros					

**RESULTADOS PREVISTOS**

**Variables y atributos a difundir:** Indicadores de productividad/ejecución, de resultados, de impacto y de contexto de los Programas Operativos FEDER y FSE, POEJ y PDR para Andalucía

**Modificaciones/Observaciones:**

**PRODUCTOS DE DIFUSIÓN EN 2019****MODIFICACIONES/OBSERVACIONES**

<b>Denominación de Producto:</b> Sistema de Indicadores para el seguimiento y la evaluación de los Programas Operativos y del Programa de Desarrollo Rural de Andalucía	Informe Anual de Ejecución FEDER Andalucía 2014-2020
<b>Tipo de Producto:</b> Tablas, Gráficos e Informes	Tablas e Informes
<b>Url:</b> <a href="https://juntadeandalucia.es/organismos/economiaconocimientoempresasyuniversidad/areas/economia/fondos-europeos/paginas/programacion-fondo-desarrollo-regional.html">https://juntadeandalucia.es/organismos/economiaconocimientoempresasyuniversidad/areas/economia/fondos-europeos/paginas/programacion-fondo-desarrollo-regional.html</a>	
<b>Canal o Medio de difusión:</b> Internet	
<b>Periodicidad del Producto de difusión:</b> Irregular	Anual, Irregular
<b>Desagregación Territorial de resultados:</b> Autonómica	

<b>Denominación de Producto:</b> Informe de Seguimiento Anual del P.O. FSE Andalucía 2014-2020	Informe Anual de Ejecución FSE Andalucía 2014-2020
<b>Tipo de Producto:</b>	Tablas e Informes
<b>Url:</b> <a href="https://juntadeandalucia.es/organismos/economiaconocimientoempresasyuniversidad/areas/economia/fondos-europeos/paginas/programacion-operativo-fondo-social.html">https://juntadeandalucia.es/organismos/economiaconocimientoempresasyuniversidad/areas/economia/fondos-europeos/paginas/programacion-operativo-fondo-social.html</a>	
<b>Canal o Medio de difusión:</b>	Internet
<b>Periodicidad del Producto de difusión:</b>	Anual, Irregular
<b>Desagregación Territorial de resultados:</b>	Autonómica

**Denominación de otros productos:** Informe de Seguimiento Anual del PDR Andalucía 2014-2020, Informe de Seguimiento Anual del P.O. FEDER Andalucía 2014-2020

**Modificaciones/Observaciones:** Informe Anual de Ejecución del Programa Operativo Empleo Juvenil 2014-2020 (Andalucía), Informe Anual de Ejecución Programa de Desarrollo Rural de Andalucía 2014-2020

**USO Y UTILIZACIÓN DE RESULTADOS**

Perfil de Usuarios	
Solicitudes de datos	
Accesos en Web	
Impacto en medios	
Referencias técnicas	
Normas y planes	

**COSTE MÁXIMO ESTIMADO EN 2019****COSTE ECONÓMICO REAL EN 2019**

<b>Coste:</b> No genera coste externo	No ha generado coste externo
---------------------------------------	------------------------------

<b>NIVEL DE EJECUCIÓN DE LA ACTIVIDAD</b>	<b>Total</b>	<b>X</b>	<b>Parcial</b>		<b>Nulo</b>	
Motivos del nivel de ejecución en caso de Parcial o Nulo:						

## AGENCIA ANDALUZA DEL CONOCIMIENTO

Indicadores del sistema andaluz del conocimiento.....	398
Mujeres en el Sistema Andaluz del Conocimiento.....	400
Indicadores de seguimiento del Plan Andaluz de Investigación, Desarrollo e Innovación 2020.....	402

Evaluación PECA 2019	Indicadores del sistema andaluz del conocimiento	08.01.09
-------------------------	--	----------

<b>Tipo actividad:</b> Estadística	<b>Organismo responsable:</b> Agencia Andaluza del Conocimiento	<b>Tema:</b> 8. I+D+i y sociedad de la información
<b>Etapas de desarrollo:</b> Proyecto	<b>Objeto:</b> Producción	<b>Subtema:</b> 8.01 Investigación, desarrollo tecnológico e innovación
<b>Tipo de recogida:</b> Recopilación o Síntesis	<b>Cumplimiento ejes:</b> Innovación, Género y Políticas Públicas	

<b>Objetivo:</b> Proporcionar información cuantitativa sobre indicadores de recursos financieros, recursos humanos, acciones del Plan Andaluz de Investigación, Desarrollo e Innovación (PAIDI), innovación, resultados de investigación e inversión en investigación
<b>Modificaciones/Observaciones:</b>
<b>Sujeto informante:</b> Consejería de Economía, Hacienda y Administración Pública, Consejería de Conocimiento, Investigación y Universidad, Instituto Nacional de Estadística, Oficina Española de Patentes y Marcas, Ministerio de Economía y Empresa y Web of Science
<b>Modificaciones/Observaciones:</b>
<b>Variables y atributos objeto de estudio:</b> Indicadores de recursos financieros, recursos humanos, acciones del Plan Andaluz de Investigación, Desarrollo e Innovación (PAIDI), innovación, resultados de investigación e inversión en investigación
<b>Modificaciones/Observaciones:</b>

#### TRABAJOS PREVISTOS EN 2019

Fase	Descripción tarea	Periodicidad	Desagregación territorial	Fecha realización	Fecha referencia datos
Estudios previos y diseño					
Recogida y grabación de información	Recogida de información	Anual	Autonómica	2019	2018
Tratamiento de datos y control de calidad	Tratamiento de datos	Anual	Autonómica	2019	2018
Obtención y difusión de resultados	Difusión resultados	Anual	Autonómica	Jul/2019, Dic/2019	2018 (Av.), 2018
Otros					

#### TRABAJOS EJECUTADOS EN 2019

Fase	Descripción tarea	Periodicidad	Desagregación territorial	Fecha realización	Fecha referencia datos
Estudios previos y diseño					
Recogida y grabación de información	Recogida de información	Anual	Autonómica	2019	2018
Tratamiento de datos y control de calidad	Tratamiento de datos	Anual	Autonómica	2019	2018
Obtención y difusión de resultados	Difusión resultados	Anual	Autonómica	Jul/2019, Ene/2020	2018 (Av.), 2018
Otros					

#### RESULTADOS PREVISTOS

<b>Variables y atributos a difundir:</b> Indicadores de recursos financieros, recursos humanos, acciones PAIDI, innovación, resultados tangibles, alta tecnología y biotecnología.
<b>Modificaciones/Observaciones:</b> De las variables de acciones PAIDI y resultados tangibles no se han publicado datos relativos a incentivos a infraestructuras, proyectos de excelencia y actividades de carácter científico y técnico individuales concedidos para movilidad y perfeccionamiento

**PRODUCTOS DE DIFUSIÓN EN 2019**

**MODIFICACIONES/OBSERVACIONES**

Denominación de Producto: Indicadores del Sistema Andaluz del Conocimiento	
Tipo de Producto: Tablas y Gráficos	
Url: <a href="https://juntadeandalucia.es/organismos/economiaconocimientoempresasyuniversidad/aac/servicios/estadistica-cartografia/actividad/detalle/175036.html">https://juntadeandalucia.es/organismos/economiaconocimientoempresasyuniversidad/aac/servicios/estadistica-cartografia/actividad/detalle/175036.html</a>	
Canal o Medio de difusión: Internet	
Periodicidad del Producto de difusión: Anual	
Desagregación Territorial de resultados: Autonómica	

Denominación de Producto:	
Tipo de Producto:	
Url:	
Canal o Medio de difusión:	
Periodicidad del Producto de difusión:	
Desagregación Territorial de resultados:	

Denominación de otros productos:
Modificaciones/Observaciones:

**USO Y UTILIZACIÓN DE RESULTADOS**

Perfil de Usuarios	La Administración Pública para la toma de decisiones en el proceso de planificación de acciones y estrategias en materia de I+D+I Las entidades, grupos de investigación y organismos de investigación relacionados con la I+D+I
Solicitudes de datos	
Accesos en Web	
Impacto en medios	
Referencias técnicas	
Normas y planes	

**COSTE MÁXIMO ESTIMADO EN 2019**

**COSTE ECONÓMICO REAL EN 2019**

Coste: No genera coste externo	No ha generado coste externo
--------------------------------	------------------------------

<b>NIVEL DE EJECUCIÓN DE LA ACTIVIDAD</b>	<b>Total</b>	<b>X</b>	<b>Parcial</b>		<b>Nulo</b>	
Motivos del nivel de ejecución en caso de Parcial o Nulo:						

Evaluación PECA 2019	Mujeres en el Sistema Andaluz del Conocimiento	08.01.10
-------------------------	--	----------

<b>Tipo actividad:</b> Estadística	<b>Organismo responsable:</b> Agencia Andaluza del Conocimiento	<b>Tema:</b> 8. I+D+i y sociedad de la información
<b>Etapas de desarrollo:</b> Proyecto	<b>Objeto:</b> Producción	<b>Subtema:</b> 8.01 Investigación, desarrollo tecnológico e innovación
<b>Tipo de recogida:</b> Recopilación o Síntesis	<b>Cumplimiento ejes:</b> Innovación, Género y Políticas Públicas	

<b>Objetivo:</b> Determinar el grado de integración de la mujer en ámbito de investigación, desarrollo e innovación en Andalucía que permita tener una visión global de la situación de Andalucía, midiendo su estado en un año concreto y registrando series temporales para posibilitar análisis evolutivos
<b>Modificaciones/Observaciones:</b>
<b>Sujeto informante:</b> Instituto Nacional de Estadística (INE), Oficina Española de Patentes y Marcas (OEPM), Instituto de Estadística y Cartografía de Andalucía (IECA), Consejería de Conocimiento, Investigación y Universidad y Ministerio de Educación y Formación Profesional y portavoz del Gobierno
<b>Modificaciones/Observaciones:</b>
<b>Variables y atributos objeto de estudio:</b> Indicadores de contexto, I+D, universidades públicas y resultados
<b>Modificaciones/Observaciones:</b>

#### TRABAJOS PREVISTOS EN 2019

Fase	Descripción tarea	Periodicidad	Desagregación territorial	Fecha realización	Fecha referencia datos
Estudios previos y diseño					
Recogida y grabación de información	Recogida de información	Anual	Autonómica	2019	2017
Tratamiento de datos y control de calidad	Tratamiento de datos	Anual	Autonómica	2019	2017
Obtención y difusión de resultados	Difusión resultados	Anual	Autonómica	Feb/2019, Jul/2019	2017 (Av.), 2017
Otros					

#### TRABAJOS EJECUTADOS EN 2019

Fase	Descripción tarea	Periodicidad	Desagregación territorial	Fecha realización	Fecha referencia datos
Estudios previos y diseño					
Recogida y grabación de información	Recogida de información	Anual	Autonómica	2019	2017
Tratamiento de datos y control de calidad	Tratamiento de datos	Anual	Autonómica	2019	2017
Obtención y difusión de resultados	Difusión resultados	Anual	Autonómica	Feb/2019, Jul/2019	2017 (Av.), 2017
Otros					

#### RESULTADOS PREVISTOS

<b>Variables y atributos a difundir:</b> Indicadores de contexto, I+D, universidades públicas y resultados
<b>Modificaciones/Observaciones:</b>



**PRODUCTOS DE DIFUSIÓN EN 2019**

**MODIFICACIONES/OBSERVACIONES**

Denominación de Producto: Mujeres en el Sistema Andaluz del Conocimiento	
Tipo de Producto: Tablas y Gráficos	Gráficos
Url: <a href="https://juntadeandalucia.es/organismos/economiaconocimientoempresasyuniversidad/aac/servicios/estadistica-cartografia/actividad/detalle/175037.html">https://juntadeandalucia.es/organismos/economiaconocimientoempresasyuniversidad/aac/servicios/estadistica-cartografia/actividad/detalle/175037.html</a>	
Canal o Medio de difusión: Internet	
Periodicidad del Producto de difusión: Anual	
Desagregación Territorial de resultados: Autonómica	

Denominación de Producto:	
Tipo de Producto:	
Url:	
Canal o Medio de difusión:	
Periodicidad del Producto de difusión:	
Desagregación Territorial de resultados:	

Denominación de otros productos:	
Modificaciones/Observaciones:	

**USO Y UTILIZACIÓN DE RESULTADOS**

Perfil de Usuarios	La Administración Pública para la toma de decisiones en el proceso de planificación de acciones y estrategias en materia de I+D+I y de igualdad de género. Las entidades, grupos de investigación y organismos de investigación relacionados con la I+D+I
Solicitudes de datos	
Accesos en Web	
Impacto en medios	3
Referencias técnicas	
Normas y planes	

**COSTE MÁXIMO ESTIMADO EN 2019**

**COSTE ECONÓMICO REAL EN 2019**

Coste: No genera coste externo	No ha generado coste externo
--------------------------------	------------------------------

<b>NIVEL DE EJECUCIÓN DE LA ACTIVIDAD</b>	<b>Total</b>	<b>X</b>	<b>Parcial</b>		<b>Nulo</b>	
Motivos del nivel de ejecución en caso de Parcial o Nulo:						

Evaluación PECA 2019	Indicadores de seguimiento del Plan Andaluz de Investigación, Desarrollo e Innovación 2020	09.01.28
----------------------	--	----------

<b>Tipo actividad:</b> Estadística	<b>Organismo responsable:</b> Agencia Andaluza del Conocimiento	<b>Tema:</b> 9. Administración y servicios públicos
<b>Etapa de desarrollo:</b> Proyecto	<b>Objeto:</b> Producción	<b>Subtema:</b> 9.01 Administración pública
<b>Tipo de recogida:</b> Recopilación o Síntesis	<b>Cumplimiento ejes:</b> Cohesión, Innovación, Género y Políticas Públicas	

<b>Objetivo:</b> Proporcionar información cuantitativa sobre los indicadores de contexto, de género y de seguimiento de los objetivos establecidos en el Plan Andaluz de Investigación, Desarrollo e Innovación 2020
<b>Modificaciones/Observaciones:</b>
<b>Sujeto informante:</b> Consejería de Economía, Hacienda y Administración Pública, Consejería de Conocimiento, Investigación y Universidad, Instituto de Estadística y Cartografía de Andalucía, Instituto Nacional de Estadística, Ministerio de Educación y Formación Profesional y portavoz del Gobierno, Ministerio de Economía y Empresa, Web of Science, Oficina Española de Patentes y Marcas, Centro para el Desarrollo Tecnológico Industrial, Agencia IDEA y Oficinas de Transferencia de Resultados de Investigación
<b>Modificaciones/Observaciones:</b>
<b>Variables y atributos objeto de estudio:</b> Indicadores de contexto, de género y de seguimiento de los objetivos generales del Plan Andaluz de Investigación, Desarrollo e Innovación 2020
<b>Modificaciones/Observaciones:</b>

#### TRABAJOS PREVISTOS EN 2019

Fase	Descripción tarea	Periodicidad	Desagregación territorial	Fecha realización	Fecha referencia datos
Estudios previos y diseño					
Recogida y grabación de información	Recogida de información	Anual	Autonómica	2019	2018
Tratamiento de datos y control de calidad	Tratamiento de datos	Anual	Autonómica	2019	2018
Obtención y difusión de resultados	Difusión resultados	Anual	Autonómica	Jun/2019, Dic/2019	2018 (Av.), 2018
Otros					

#### TRABAJOS EJECUTADOS EN 2019

Fase	Descripción tarea	Periodicidad	Desagregación territorial	Fecha realización	Fecha referencia datos
Estudios previos y diseño					
Recogida y grabación de información	Recogida de información	Anual	Autonómica	2019	2018
Tratamiento de datos y control de calidad	Tratamiento de datos	Anual	Autonómica	2019	2018
Obtención y difusión de resultados	Difusión resultados	Anual	Autonómica	Jun/2019, Ene/2020	2018 (Av.), 2018
Otros					

#### RESULTADOS PREVISTOS

<b>Variables y atributos a difundir:</b> Indicadores de contexto, de género y de seguimiento de los objetivos generales del Plan Andaluz de Investigación, Desarrollo e Innovación 2020
<b>Modificaciones/Observaciones:</b>

**PRODUCTOS DE DIFUSIÓN EN 2019**
**MODIFICACIONES/OBSERVACIONES**

<b>Denominación de Producto:</b> Indicadores de seguimiento del Plan Andaluz de Investigación, Desarrollo e Innovación 2020	
<b>Tipo de Producto:</b> Tablas y Gráficos	
<b>Url:</b> <a href="https://juntadeandalucia.es/organismos/economiaconocimientoempresayuniversidad/aac/servicios/estadistica-cartografia/actividad/detalle/175038.html">https://juntadeandalucia.es/organismos/economiaconocimientoempresayuniversidad/aac/servicios/estadistica-cartografia/actividad/detalle/175038.html</a>	
<b>Canal o Medio de difusión:</b> Internet	
<b>Periodicidad del Producto de difusión:</b> Anual	
<b>Desagregación Territorial de resultados:</b> Autonómica	

<b>Denominación de Producto:</b>	
<b>Tipo de Producto:</b>	
<b>Url:</b>	
<b>Canal o Medio de difusión:</b>	
<b>Periodicidad del Producto de difusión:</b>	
<b>Desagregación Territorial de resultados:</b>	

<b>Denominación de otros productos:</b>	
<b>Modificaciones/Observaciones:</b>	

**USO Y UTILIZACIÓN DE RESULTADOS**

<b>Perfil de Usuarios</b>	La Administración Pública para la toma de decisiones en el proceso de planificación de acciones y estrategias en materia de I+D+I Las entidades, grupos de investigación y organismos de investigación relacionados con la I+D+I
<b>Solicitudes de datos</b>	
<b>Accesos en Web</b>	
<b>Impacto en medios</b>	
<b>Referencias técnicas</b>	
<b>Normas y planes</b>	Plan Andaluz de Investigación, Desarrollo e Innovación 2020

**COSTE MÁXIMO ESTIMADO EN 2019**
**COSTE ECONÓMICO REAL EN 2019**

<b>Coste:</b> No genera coste externo	No ha generado coste externo
---------------------------------------	------------------------------

<b>NIVEL DE EJECUCIÓN DE LA ACTIVIDAD</b>	<b>Total</b>	<b>X</b>	<b>Parcial</b>		<b>Nulo</b>	
Motivos del nivel de ejecución en caso de Parcial o Nulo:						

# AGENCIA DE DEFENSA DE LA COMPETENCIA DE ANDALUCÍA

Estadística sobre la actividad de la Agencia de Defensa de la Competencia de Andalucía.....	405
---	-----

Evaluación PECA 2019	Estadística sobre la actividad de la Agencia de Defensa de la Competencia de Andalucía	09.01.12
-------------------------	--	----------

<b>Tipo actividad:</b> Estadística	<b>Organismo responsable:</b> Agencia de Defensa de la Competencia de Andalucía	<b>Tema:</b> 9. Administración y servicios públicos
<b>Etapa de desarrollo:</b> Proyecto	<b>Objeto:</b> Producción	<b>Subtema:</b> 9.01 Administración pública
<b>Tipo de recogida:</b> Fuente administrativa	<b>Cumplimiento ejes:</b> Cohesión y Políticas Públicas	

<b>Objetivo:</b> Conocer la actividad que realiza la Agencia de Defensa de la Competencia de Andalucía y funciones que desempeña
<b>Modificaciones/Observaciones:</b>
<b>Sujeto informante:</b> Agencia de Defensa de la Competencia de Andalucía
<b>Modificaciones/Observaciones:</b>
<b>Variables y atributos objeto de estudio:</b> Conjunto de actuaciones desarrolladas en el ámbito competencial de la Agencia de Defensa de la Competencia de Andalucía
<b>Modificaciones/Observaciones:</b>

#### TRABAJOS PREVISTOS EN 2019

Fase	Descripción tarea	Periodicidad	Desagregación territorial	Fecha realización	Fecha referencia datos
Estudios previos y diseño					
Recogida y grabación de información	Recogida de información	Continua	Provincial	2019	2019
Tratamiento de datos y control de calidad	Tratamiento de Datos	Anual	Provincial	2019	2019
Obtención y difusión de resultados	Difusión de los datos	Anual	Provincial	1/Oct/2019	2018
Otros					

#### TRABAJOS EJECUTADOS EN 2019

Fase	Descripción tarea	Periodicidad	Desagregación territorial	Fecha realización	Fecha referencia datos
Estudios previos y diseño					
Recogida y grabación de información	Recogida de información	Continua	Provincial	2019	2019
Tratamiento de datos y control de calidad	Tratamiento de Datos	Anual	Provincial	2019	2019
Obtención y difusión de resultados	Difusión de los datos	Anual	Provincial	1/Oct/2019	2018
Otros					

#### RESULTADOS PREVISTOS

<b>Variables y atributos a difundir:</b> Informes sobre Anteproyectos y proyectos de normas, Promoción de la competencia, Ley Garantía de Mercado, Grandes superficies minoristas, Consultas, Expedientes incoados, Propuestas de resolución, Resoluciones emitidas, Importe sanciones
<b>Modificaciones/Observaciones:</b>

**PRODUCTOS DE DIFUSIÓN EN 2019**

**MODIFICACIONES/OBSERVACIONES**

Denominación de Producto: Actividad de la Agencia de Defensa de la Competencia de Andalucía	
Tipo de Producto: Tablas, Base de datos y Gráficos	Tablas
Url: <a href="http://www.juntadeandalucia.es/defensacompetencia/conocenos">http://www.juntadeandalucia.es/defensacompetencia/conocenos</a>	
Canal o Medio de difusión: Internet	
Periodicidad del Producto de difusión: Anual	
Desagregación Territorial de resultados: Provincial	

Denominación de Producto:	
Tipo de Producto:	
Url:	
Canal o Medio de difusión:	
Periodicidad del Producto de difusión:	
Desagregación Territorial de resultados:	

Denominación de otros productos:
Modificaciones/Observaciones:

**USO Y UTILIZACIÓN DE RESULTADOS**

Perfil de Usuarios	Ciudadanía en general y autoridades de competencia tanto nacional como autonómica. Administraciones públicas
Solicitudes de datos	
Accesos en Web	1198
Impacto en medios	
Referencias técnicas	
Normas y planes	Planificación administrativa y económica en general

**COSTE MÁXIMO ESTIMADO EN 2019**

**COSTE ECONÓMICO REAL EN 2019**

Coste: No genera coste externo	No ha generado coste externo
--------------------------------	------------------------------

NIVEL DE EJECUCIÓN DE LA ACTIVIDAD	Total	X	Parcial		Nulo	
Motivos del nivel de ejecución en caso de Parcial o Nulo:						

# INSTITUTO DE ESTADÍSTICA Y CARTOGRAFÍA DE ANDALUCÍA

Base de datos longitudinal de población de Andalucía.....	410
Estadísticas del movimiento natural de la población en Andalucía.....	412
Sistema de información demográfica de Andalucía.....	414
Sistema de proyecciones de población en Andalucía.....	416
Estadística de variaciones residenciales en Andalucía.....	418
Estadística sobre población extranjera en Andalucía.....	420
Distribución espacial de la población en Andalucía.....	422
Estadística de divorcios, separaciones y nulidades en Andalucía.....	424
Encuesta de presupuestos familiares en Andalucía.....	426
Encuesta social de Andalucía.....	428
Indicadores sociales de Andalucía.....	430
Encuesta de condiciones de vida en Andalucía.....	432
Sistema de información del mercado de trabajo andaluz.....	434
Encuesta de Población Activa en Andalucía.....	436
Estadística de trayectorias profesionales de la población andaluza.....	438
Estadística estructural de empresas. Resultados de Andalucía.....	440
Marco input-output de Andalucía.....	442
Contabilidad regional anual de Andalucía.....	444
Contabilidad regional trimestral de Andalucía.....	446
Estadísticas sobre sociedades mercantiles de Andalucía.....	448
Directorio de empresas y establecimientos con actividades económicas en Andalucía.....	450
Central de balances de actividad empresarial en Andalucía.....	452
Estadística de empresas públicas locales en Andalucía.....	454
Demografía empresarial de Andalucía.....	456
Indicadores de competitividad e iniciativa empresarial en Andalucía.....	458
Indicadores de confianza empresarial de Andalucía.....	460
Índice de producción industrial de Andalucía.....	462
Encuesta industrial de productos. Resultados de Andalucía.....	464
Índices de cifras de negocios y entrada de pedidos de la industria. Resultados para Andalucía.....	466
Índice de ventas en grandes superficies de Andalucía.....	468
Índice de comercio al por menor de Andalucía.....	470
Encuesta de coyuntura turística de Andalucía.....	472

Encuesta de ocupación en alojamientos hoteleros. Resultados de Andalucía.....	474
Encuesta de ocupación en acampamentos turísticos. Resultados de Andalucía.....	476
Estadísticas del sistema financiero de Andalucía. Entidades de seguro.....	478
Indicadores de Actividad del Sector Servicios en Andalucía.....	480
Estadística sobre actividades de I+D. Resultados para Andalucía.....	482
Encuesta sobre innovación tecnológica en las empresas en Andalucía.....	484
Encuesta sobre el uso de TIC y comercio electrónico en las empresas en Andalucía.....	486
Panel de indicadores de innovación de Andalucía.....	488
Sistema de Indicadores de la Estrategia de Innovación de Andalucía 2020 (RIS3).....	490
Sistema de indicadores para el seguimiento y evaluación de la Planificación en Andalucía.....	492
Sistema de indicadores para el seguimiento y evaluación del Plan Económico de Andalucía 2014-2020.....	494
Sistema de Indicadores de la Estrategia Industrial de Andalucía 2020.....	496
Sistema de Indicadores de la Estrategia de Impulso del Sector TIC Andalucía 2020.....	498
Callejero Digital de Andalucía Unificado - CDAU.....	500
Nomenclátor geográfico de Andalucía.....	502
Base cartográfica de Andalucía.....	504
Datos espaciales de referencia de Andalucía.....	506
Cartoteca histórica de Andalucía.....	508
Fototeca Aérea Digital de Andalucía.....	510
Red Andaluza de Posicionamiento.....	512
Actividades didácticas de promoción de la Estadística y la Cartografía en la comunidad educativa.....	514
Inventario de fuentes de información administrativa de Andalucía.....	516
Métodos automáticos de enlace de registros.....	518
Sistema de indicadores de desarrollo sostenible de Andalucía para Agenda 2030.....	520
Anuario estadístico de Andalucía.....	522
Sistema de Información Multiterritorial de Andalucía.....	524
Indicadores estadísticos de Andalucía.....	526
Boletín de coyuntura provincial.....	528
Banco de Datos Estadísticos de Andalucía (BADEA).....	530
Sistema de Información Geoestadístico de Andalucía (SIGEA).....	532
Infraestructura de Datos Espaciales de Andalucía (IDEAndalucía).....	534
Indicadores Andalucía y Provincias.....	536
Sistema de indicadores Europa 2020 para Andalucía.....	538
Estadísticas transversales de la Base de Datos Longitudinal de Población de Andalucía.....	540
Estadística de itinerarios vitales de los residentes en Andalucía.....	542
Sistema de información estadístico sobre población andaluza en el exterior.....	544
Sistema de Indicadores con perspectiva de género de Andalucía.....	546



Contabilidad provincial anual de Andalucía.....	548
Cuenta de protección social en Andalucía.....	550
Distribución espacial de la actividad económica en Andalucía.....	552
Encuesta de ocupación en apartamentos turísticos. Resultados de Andalucía.....	554
Encuesta de ocupación en alojamientos de turismo rural. Resultados de Andalucía.....	556
Normalización de ámbitos territoriales supramunicipales de gestión.....	558
Inventario de equipamientos y servicios públicos.....	560
Programa de delimitaciones político-administrativas.....	562
Base de referencia de entidades de población de Andalucía.....	564
Gestor de Direcciones Postales.....	566
Desarrollo de instrumentos para la georreferenciación y difusión de la información geocodificada.....	568
Soporte a los procesos de recogida de información estadística y espacial.....	570

Evaluación PECA 2019	Base de datos longitudinal de población de Andalucía	01.01.01
-------------------------	--	----------

<b>Tipo actividad:</b> Estadística	<b>Organismo responsable:</b> Instituto de Estadística y Cartografía de Andalucía	<b>Tema:</b> 1. Población, familias y hogares
<b>Etapas de desarrollo:</b> Operación	<b>Objeto:</b> Soporte	<b>Subtema:</b> 1.01 Demografía y población
<b>Tipo de recogida:</b> Fuente administrativa y Explotación de información estadística o cartográfica		<b>Cumplimiento ejes:</b> Cohesión, Sostenibilidad, Género y Políticas Públicas

<b>Objetivo:</b> Elaborar y mantener una base de datos longitudinal de la población residente en Andalucía con sus características principales, en base al Registro de Población de Andalucía, al Movimiento Natural de la Población y otras fuentes como instrumento estadístico fundamental para la integración de otras estadísticas
<b>Modificaciones/Observaciones:</b>
<b>Sujeto informante:</b> Instituto de Estadística y Cartografía de Andalucía e Instituto Nacional de Estadística
<b>Modificaciones/Observaciones:</b>
<b>Variables y atributos objeto de estudio:</b> Población residente en Andalucía a lo largo de los años
<b>Modificaciones/Observaciones:</b>

#### TRABAJOS PREVISTOS EN 2019

Fase	Descripción tarea	Periodicidad	Desagregación territorial	Fecha realización	Fecha referencia datos
Estudios previos y diseño	Análisis, estudio de viabilidad y pruebas de carga de nuevas fuentes administrativas (laborales, educativas, sanitarias y protección social)	No periódica	-	2019	-
Recogida y grabación de información	Carga de datos	Continua, Mensual	Inframunicipal	2019	2018, 2019
Tratamiento de datos y control de calidad	Enlace de registros, depuración e imputación de datos	Continua	Inframunicipal	2019	-
Obtención y difusión de resultados					
Otros	Resolución de peticiones administrativas y explotaciones estadísticas a medida	No periódica	-	2019	1998-2018

#### TRABAJOS EJECUTADOS EN 2019

Fase	Descripción tarea	Periodicidad	Desagregación territorial	Fecha realización	Fecha referencia datos
Estudios previos y diseño	Análisis, estudio de viabilidad y pruebas de carga de nuevas fuentes administrativas (laborales, educativas, sanitarias)	No periódica	-	2019	-
Recogida y grabación de información	Carga de datos	Continua, Mensual	Inframunicipal	2019	2018, 2019
Tratamiento de datos y control de calidad	Enlace de registros, depuración e imputación de datos	Continua	Inframunicipal	2019	-
Obtención y difusión de resultados					
Otros	Resolución de peticiones administrativas y explotaciones estadísticas a medida	No periódica	-	2019	1998-2018

**RESULTADOS PREVISTOS**

Variables y atributos a difundir:
Modificaciones/Observaciones:

**PRODUCTOS DE DIFUSIÓN EN 2019****MODIFICACIONES/OBSERVACIONES**

Denominación de Producto:	
Tipo de Producto:	
Url:	
Canal o Medio de difusión:	
Periodicidad del Producto de difusión:	
Desagregación Territorial de resultados:	

Denominación de Producto:	
Tipo de Producto:	
Url:	
Canal o Medio de difusión:	
Periodicidad del Producto de difusión:	
Desagregación Territorial de resultados:	

Denominación de otros productos:
Modificaciones/Observaciones:

**USO Y UTILIZACIÓN DE RESULTADOS**

Perfil de Usuarios	Investigadores y usuarios de alta cualificación técnica y personal de los Órganos Estadísticos integrados dentro del Sistema Estadístico y Cartográfico de Andalucía
Solicitudes de datos	2
Accesos en Web	
Impacto en medios	
Referencias técnicas	1
Normas y planes	Plan Estadístico y Cartográfico de Andalucía 2013-2020

**COSTE MÁXIMO ESTIMADO EN 2019****COSTE ECONÓMICO REAL EN 2019**

Coste: 54.000,00€	54.000,00€
-------------------	------------

<b>NIVEL DE EJECUCIÓN DE LA ACTIVIDAD</b>	<b>Total</b>	<b>X</b>	<b>Parcial</b>		<b>Nulo</b>	
Motivos del nivel de ejecución en caso de Parcial o Nulo:						

Evaluación PECA 2019	Estadísticas del movimiento natural de la población en Andalucía	01.01.04
-------------------------	--	----------

<b>Tipo actividad:</b> Estadística y Cartográfica	<b>Organismo responsable:</b> Instituto de Estadística y Cartografía de Andalucía	<b>Tema:</b> 1. Población, familias y hogares
<b>Etapas de desarrollo:</b> Operación	<b>Objeto:</b> Producción	<b>Subtema:</b> 1.01 Demografía y población
<b>Tipo de recogida:</b> Observación directa		<b>Cumplimiento ejes:</b> Cohesión, Sostenibilidad, Género y Políticas Públicas

<b>Objetivo:</b> Obtener información sobre nacimientos, matrimonios y defunciones en Andalucía, así como los flujos de estos eventos
<b>Modificaciones/Observaciones:</b>
<b>Sujeto informante:</b> Instituto Nacional de Estadística
<b>Modificaciones/Observaciones:</b>
<b>Variables y atributos objeto de estudio:</b> Partos, matrimonios y defunciones inscritas en el Registro Civil
<b>Modificaciones/Observaciones:</b>

#### TRABAJOS PREVISTOS EN 2019

Fase	Descripción tarea	Periodicidad	Desagregación territorial	Fecha realización	Fecha referencia datos
Estudios previos y diseño					
Recogida y grabación de información	Recogida de datos	Mensual	Municipal	Ene-Dic/2019	Nov/2018 - Sep/2019
Tratamiento de datos y control de calidad	Tratamiento de datos y control de calidad	Trimestral, Anual	Municipal	Tri1-Tri4/2019, 2019	Tri3/2018-Tri2/2019, 2018
Obtención y difusión de resultados	Difusión de Movimiento Natural de la Población	Anual, Trimestral	Provincial, Municipal	Jun/2019, Dic/2019 Ene/2019, Abr/2019 Jun/2019, Oct/2019	2018 (Av.), 2018 (Def.) Tri2/2018, Tri3/2018 Tri4/2018, Tri1/2019
	Difusión de Estadísticas de Mortalidad por causas en Andalucía	Anual Trimestral		Mar/2019, Dic/2019 Ene/2019, Abr/2019 Jul/2019, Oct/2019	2017 (Def.), 2018 (Av.) Tri1/2018, Tri2/2018 Tri3/2018, Tri4/2018
	Difusión de Nombre de los recién nacidos andaluces	Anual		Jul/2019	2018
Otros					

#### TRABAJOS EJECUTADOS EN 2019

Fase	Descripción tarea	Periodicidad	Desagregación territorial	Fecha realización	Fecha referencia datos
Estudios previos y diseño					
Recogida y grabación de información	Recogida de datos	Mensual	Municipal	Ene-Dic/2019	Nov/2018 - Sep/2019
Tratamiento de datos y control de calidad	Tratamiento de datos y control de calidad	Trimestral, Anual	Municipal	Tri1-Tri4/2019, 2019	Tri3/2018-Tri2/2019, 2018
Obtención y difusión de resultados	Difusión de Movimiento Natural de la Población	Anual, Trimestral	Provincial, Municipal	19/Jun/2019, 11/Dic/2019 18/Ene/2019, 25/Abr/2019, 17/Jun/2019, 18/Oct/2019	2018 (Av.), 2018 (Def.) Tri2/2018, Tri3/2018, Tri4/2018, Tri1/2019
	Difusión de Estadísticas de Mortalidad por causas en Andalucía	Anual Trimestral		19/Dic/2019 25/Ene/2019, 26/Abr/2019 19/Jul/2019, 25/Oct/2019	2018 (Def.) Tri1/2018, Tri2/2018, Tri3/2018, Tri4/2018
	Difusión de Nombre de los recién nacidos andaluces	Anual		11/Jul/2019	2018
Otros					

**RESULTADOS PREVISTOS**

**Variables y atributos a difundir:** Lugar de inscripción, lugar de residencia, sexo, fechas del suceso y otras características personales como edad, estado civil, nacionalidad, etc. Además en el caso de la mortalidad, causa de muerte

**Modificaciones/Observaciones:**

**PRODUCTOS DE DIFUSIÓN EN 2019****MODIFICACIONES/OBSERVACIONES**

<b>Denominación de Producto:</b> Estadísticas de Mortalidad por causas en Andalucía	
<b>Tipo de Producto:</b> Tablas	
<b>Url:</b> <a href="http://www.juntadeandalucia.es/institutodeestadisticaycartografia/ema/index.htm">http://www.juntadeandalucia.es/institutodeestadisticaycartografia/ema/index.htm</a>	
<b>Canal o Medio de difusión:</b> Internet	
<b>Periodicidad del Producto de difusión:</b> Trimestral y Anual	
<b>Desagregación Territorial de resultados:</b> Municipal y Provincial	

<b>Denominación de Producto:</b> Movimiento Natural de la Población	
<b>Tipo de Producto:</b> Tablas	
<b>Url:</b> <a href="http://www.juntadeandalucia.es/institutodeestadisticaycartografia/mnp/index.htm">http://www.juntadeandalucia.es/institutodeestadisticaycartografia/mnp/index.htm</a>	
<b>Canal o Medio de difusión:</b> Internet	
<b>Periodicidad del Producto de difusión:</b> Trimestral y Anual	
<b>Desagregación Territorial de resultados:</b> Municipal y Provincial	

**Denominación de otros productos:** Estadística de nombres de recién nacidos andaluces

**Modificaciones/Observaciones:**

**USO Y UTILIZACIÓN DE RESULTADOS**

<b>Perfil de Usuarios</b>	Investigadores, alumnado de enseñanzas medias y Universidad, periodistas, organizaciones empresariales y sindicales, Administración
<b>Solicitudes de datos</b>	28
<b>Accesos en Web</b>	32.904
<b>Impacto en medios</b>	62
<b>Referencias técnicas</b>	3
<b>Normas y planes</b>	

**COSTE MÁXIMO ESTIMADO EN 2019****COSTE ECONÓMICO REAL EN 2019**

<b>Coste:</b> 41.000,00€	27.000,00€
--------------------------	------------

<b>NIVEL DE EJECUCIÓN DE LA ACTIVIDAD</b>	<b>Total</b>	<b>X</b>	<b>Parcial</b>	<b>Nulo</b>
Motivos del nivel de ejecución en caso de Parcial o Nulo:				

Evaluación PECA 2019	Sistema de información demográfica de Andalucía	01.01.05
-------------------------	---	----------

<b>Tipo actividad:</b> Estadística y Cartográfica	<b>Organismo responsable:</b> Instituto de Estadística y Cartografía de Andalucía	<b>Tema:</b> 1. Población, familias y hogares
<b>Etapa de desarrollo:</b> Operación	<b>Objeto:</b> Producción	<b>Subtema:</b> 1.01 Demografía y población
<b>Tipo de recogida:</b> Recopilación o Síntesis	<b>Cumplimiento ejes:</b> Cohesión, Sostenibilidad, Género y Políticas Públicas	

<b>Objetivo:</b> Obtener indicadores demográficos coyunturales a partir de las Estadísticas del movimiento natural de la población, Estadística de variaciones residenciales y recuentos poblacionales. Actualización de un banco de datos demográficos con datos observados e indicadores elaborados
<b>Modificaciones/Observaciones:</b>
<b>Sujeto informante:</b> Instituto Nacional de Estadística e Instituto de Estadística y Cartografía de Andalucía
<b>Modificaciones/Observaciones:</b>
<b>Variables y atributos objeto de estudio:</b> Efectivos poblacionales y los acontecimientos demográficos: fecundidad, nupcialidad, disolución matrimonial, mortalidad y migración
<b>Modificaciones/Observaciones:</b>

#### TRABAJOS PREVISTOS EN 2019

Fase	Descripción tarea	Periodicidad	Desagregación territorial	Fecha realización	Fecha referencia datos
Estudios previos y diseño					
Recogida y grabación de información	Recogida de los datos	Anual	Provincial	Ene/2019, Sem1/2019	2017, 2018
Tratamiento de datos y control de calidad	Tratamiento de los datos	Anual	Provincial	Ene/2019, Sem1/2019	2017, 2018
Obtención y difusión de resultados	Difusión y publicación de resultados	Anual	Provincial	Ene/2019, Jun/2019	2017 (Def.), 2018 (Av.)
Otros					

#### TRABAJOS EJECUTADOS EN 2019

Fase	Descripción tarea	Periodicidad	Desagregación territorial	Fecha realización	Fecha referencia datos
Estudios previos y diseño					
Recogida y grabación de información	Recogida de los datos	Anual	Provincial	Ene/2019, Sem1/2019	2017, 2018
Tratamiento de datos y control de calidad	Tratamiento de los datos	Anual	Provincial	Ene/2019, Sem1/2019	2017, 2018
Obtención y difusión de resultados	Difusión y publicación de resultados	Anual	Provincial	31/Ene/2019, 19/Jun/2019	2017 (Def.), 2018 (Av.)
Otros					

#### RESULTADOS PREVISTOS

<b>Variables y atributos a difundir:</b> Indicadores relativos a mortalidad, fecundidad, nupcialidad, divorcialidad y migración
<b>Modificaciones/Observaciones:</b>

**PRODUCTOS DE DIFUSIÓN EN 2019**

**MODIFICACIONES/OBSERVACIONES**

Denominación de Producto: Sistema de información demográfica de Andalucía	
Tipo de Producto: Tablas	
Url: <a href="http://www.juntadeandalucia.es/institutodeestadisticaycartografia/sid/index.htm">http://www.juntadeandalucia.es/institutodeestadisticaycartografia/sid/index.htm</a>	
Canal o Medio de difusión: Internet	
Periodicidad del Producto de difusión: Anual	
Desagregación Territorial de resultados: Provincial	

Denominación de Producto:	
Tipo de Producto:	
Url:	
Canal o Medio de difusión:	
Periodicidad del Producto de difusión:	
Desagregación Territorial de resultados:	

Denominación de otros productos:	
Modificaciones/Observaciones:	

**USO Y UTILIZACIÓN DE RESULTADOS**

Perfil de Usuarios	Investigadores, alumnado de enseñanzas medias y Universidad, periodistas, organizaciones empresariales y sindicales, Administración
Solicitudes de datos	7
Accesos en Web	86.091
Impacto en medios	4
Referencias técnicas	1
Normas y planes	

**COSTE MÁXIMO ESTIMADO EN 2019**

**COSTE ECONÓMICO REAL EN 2019**

Coste: No genera coste externo	No ha generado coste externo
--------------------------------	------------------------------

<b>NIVEL DE EJECUCIÓN DE LA ACTIVIDAD</b>	<b>Total</b>	<b>X</b>	<b>Parcial</b>		<b>Nulo</b>	
Motivos del nivel de ejecución en caso de Parcial o Nulo:						

Evaluación PECA 2019	Sistema de proyecciones de población en Andalucía	01.01.06
-------------------------	---	----------

<b>Tipo actividad:</b> Estadística y Cartográfica	<b>Organismo responsable:</b> Instituto de Estadística y Cartografía de Andalucía	<b>Tema:</b> 1. Población, familias y hogares
<b>Etapas de desarrollo:</b> Operación	<b>Objeto:</b> Producción	<b>Subtema:</b> 1.01 Demografía y población
<b>Tipo de recogida:</b> Explotación de información estadística o cartográfica		<b>Cumplimiento ejes:</b> Cohesión, Sostenibilidad, Género y Políticas Públicas

<b>Objetivo:</b> Obtener información sobre la evolución y tendencias futuras de la población andaluza
<b>Modificaciones/Observaciones:</b>
<b>Sujeto informante:</b> Instituto de Estadística y Cartografía de Andalucía e Instituto Nacional de Estadística
<b>Modificaciones/Observaciones:</b>
<b>Variables y atributos objeto de estudio:</b> Población residente en el ámbito geográfico y su estructura futura
<b>Modificaciones/Observaciones:</b>

#### TRABAJOS PREVISTOS EN 2019

Fase	Descripción tarea	Periodicidad	Desagregación territorial	Fecha realización	Fecha referencia datos
Estudios previos y diseño	Análisis bibliográfico y metodología	Irregular	-	-	-
Recogida y grabación de información	Recogida de información	Irregular	Provincial	2019	2001-2016
Tratamiento de datos y control de calidad	Tratamiento de datos	Irregular	Provincial	2019	2001-2016
Obtención y difusión de resultados	Difusión y publicación de los resultados de proyecciones derivadas	Irregular	Provincial	Jun/2019	2018-2040
Otros					

#### TRABAJOS EJECUTADOS EN 2019

Fase	Descripción tarea	Periodicidad	Desagregación territorial	Fecha realización	Fecha referencia datos
Estudios previos y diseño	Análisis bibliográfico y metodología	Irregular	-	-	-
Recogida y grabación de información	Recogida de información	Irregular	Provincial	2019	2001-2016
Tratamiento de datos y control de calidad	Tratamiento de datos	Irregular	Provincial	2019	2001-2016
Obtención y difusión de resultados	Difusión y publicación de los resultados de proyecciones derivadas	Irregular	Provincial	28/Jun/2019	2018-2040
Otros					

#### RESULTADOS PREVISTOS

<b>Variables y atributos a difundir:</b> Población por sexo, edad, lugar de residencia y otras variables sociodemográficas
<b>Modificaciones/Observaciones:</b>



**PRODUCTOS DE DIFUSIÓN EN 2019**

**MODIFICACIONES/OBSERVACIONES**

Denominación de Producto: Proyecciones de población derivadas en Andalucía	Proyección de los Hogares de Andalucía 2018-2040
Tipo de Producto: Tablas	
Url: <a href="http://www.juntadeandalucia.es/institutodeestadisticaycartografia/proyecciones/proyecchogares/index.htm">http://www.juntadeandalucia.es/institutodeestadisticaycartografia/proyecciones/proyecchogares/index.htm</a>	
Canal o Medio de difusión: Internet	
Periodicidad del Producto de difusión: Irregular	
Desagregación Territorial de resultados: Provincial	

Denominación de Producto:	
Tipo de Producto:	25
Url:	
Canal o Medio de difusión:	
Periodicidad del Producto de difusión:	
Desagregación Territorial de resultados:	

Denominación de otros productos:	
Modificaciones/Observaciones:	

**USO Y UTILIZACIÓN DE RESULTADOS**

Perfil de Usuarios	Investigadores, alumnado de enseñanzas medias y Universidad, periodistas, organizaciones empresariales y sindicales, Administración
Solicitudes de datos	
Accesos en Web	6.862
Impacto en medios	37
Referencias técnicas	5
Normas y planes	

**COSTE MÁXIMO ESTIMADO EN 2019**

**COSTE ECONÓMICO REAL EN 2019**

Coste: No genera coste externo	No ha generado coste externo
--------------------------------	------------------------------

NIVEL DE EJECUCIÓN DE LA ACTIVIDAD	Total	X	Parcial		Nulo	
Motivos del nivel de ejecución en caso de Parcial o Nulo:						

Evaluación PECA 2019	Estadística de variaciones residenciales en Andalucía	01.01.07
-------------------------	---	----------

<b>Tipo actividad:</b> Estadística y Cartográfica	<b>Organismo responsable:</b> Instituto de Estadística y Cartografía de Andalucía	<b>Tema:</b> 1. Población, familias y hogares
<b>Etapas de desarrollo:</b> Operación	<b>Objeto:</b> Producción	<b>Subtema:</b> 1.01 Demografía y población
<b>Tipo de recogida:</b> Explotación de información estadística o cartográfica		<b>Cumplimiento ejes:</b> Cohesión, Género y Políticas Públicas

<b>Objetivo:</b> Obtener información sobre los movimientos migratorios interiores tanto intraprovinciales como interprovinciales, las entradas procedentes del extranjero, diferenciando entre los retornos de la población andaluza que reside en el extranjero y la población extranjera que llega a Andalucía con intención de fijar su residencia, así como la estructura y distribución geográfica de estas migraciones
<b>Modificaciones/Observaciones:</b>
<b>Sujeto informante:</b> Instituto Nacional de Estadística
<b>Modificaciones/Observaciones:</b>
<b>Variables y atributos objeto de estudio:</b> Los movimientos migratorios desde o hacia Andalucía que tienen lugar por cambios residenciales
<b>Modificaciones/Observaciones:</b>

#### TRABAJOS PREVISTOS EN 2019

Fase	Descripción tarea	Periodicidad	Desagregación territorial	Fecha realización	Fecha referencia datos
Estudios previos y diseño					
Recogida y grabación de información	Recogida de información	Anual	Municipal	Jul/2019	2018
Tratamiento de datos y control de calidad	Tratamiento de los datos	Anual	Municipal	Jul/2019	2018
Obtención y difusión de resultados	Difusión y publicación de los resultados	Anual	Municipal	Jul/2019	2018
Otros					

#### TRABAJOS EJECUTADOS EN 2019

Fase	Descripción tarea	Periodicidad	Desagregación territorial	Fecha realización	Fecha referencia datos
Estudios previos y diseño					
Recogida y grabación de información	Recogida de información	Anual	Municipal	Jul/2019	2018
Tratamiento de datos y control de calidad	Tratamiento de los datos	Anual	Municipal	Jul/2019	2018
Obtención y difusión de resultados	Difusión y publicación de los resultados	Anual	Municipal	12/Jul/2019	2018
Otros					

#### RESULTADOS PREVISTOS

<b>Variables y atributos a difundir:</b> Sexo, edad, lugar de nacimiento, nacionalidad (según región), lugar de origen y lugar de destino, relación con el lugar de nacimiento y tipo de migración (interior, con el resto de España, con el extranjero)
<b>Modificaciones/Observaciones:</b>

**PRODUCTOS DE DIFUSIÓN EN 2019**

**MODIFICACIONES/OBSERVACIONES**

Denominación de Producto: Estadísticas de variaciones residenciales en Andalucía	
Tipo de Producto: Tablas	
Url: <a href="http://www.juntadeandalucia.es/institutodeestadisticaycartografia/vares/index.htm">http://www.juntadeandalucia.es/institutodeestadisticaycartografia/vares/index.htm</a>	
Canal o Medio de difusión: Internet	
Periodicidad del Producto de difusión: Anual	
Desagregación Territorial de resultados: Municipal	

Denominación de Producto:	
Tipo de Producto:	
Url:	
Canal o Medio de difusión:	
Periodicidad del Producto de difusión:	
Desagregación Territorial de resultados:	

Denominación de otros productos:	
Modificaciones/Observaciones:	

**USO Y UTILIZACIÓN DE RESULTADOS**

Perfil de Usuarios	Investigadores, alumnado de enseñanzas medias y Universidad, periodistas, organizaciones empresariales y sindicales, Administración
Solicitudes de datos	
Accesos en Web	4.327
Impacto en medios	6
Referencias técnicas	3
Normas y planes	

**COSTE MÁXIMO ESTIMADO EN 2019**

**COSTE ECONÓMICO REAL EN 2019**

Coste: No genera coste externo	No ha generado coste externo
--------------------------------	------------------------------

NIVEL DE EJECUCIÓN DE LA ACTIVIDAD	Total	X	Parcial		Nulo	
Motivos del nivel de ejecución en caso de Parcial o Nulo:						

Evaluación PECA 2019	Estadística sobre población extranjera en Andalucía	01.01.08
-------------------------	---	----------

<b>Tipo actividad:</b> Estadística y Cartográfica	<b>Organismo responsable:</b> Instituto de Estadística y Cartografía de Andalucía	<b>Tema:</b> 1. Población, familias y hogares
<b>Etapas de desarrollo:</b> Operación	<b>Objeto:</b> Producción	<b>Subtema:</b> 1.01 Demografía y población
<b>Tipo de recogida:</b> Recopilación o Síntesis	<b>Cumplimiento ejes:</b> Cohesión, Sostenibilidad, Género y Políticas Públicas	

<b>Objetivo:</b> Obtener información sobre las características demográficas, socioculturales y económicas de la población extranjera que reside en la Comunidad Autónoma de Andalucía, los distintos flujos migratorios generados dentro de la comunidad por dicha población, así como analizar las tendencias y proporcionar indicadores
<b>Modificaciones/Observaciones:</b>
<b>Sujeto informante:</b> Instituto Nacional de Estadística, Servicio Andaluz de Empleo, Ministerio de Trabajo, Migraciones y Seguridad Social, Ministerio de Interior, Consejería de Educación, Consejería de Conocimiento, Investigación y Universidad
<b>Modificaciones/Observaciones:</b>
<b>Variables y atributos objeto de estudio:</b> Población de nacionalidad extranjera residente en Andalucía
<b>Modificaciones/Observaciones:</b>

#### TRABAJOS PREVISTOS EN 2019

Fase	Descripción tarea	Periodicidad	Desagregación territorial	Fecha realización	Fecha referencia datos
Estudios previos y diseño					
Recogida y grabación de información	Recogida y grabación de información	Continua	Municipal, Provincial	2019	2018 o anteriores
Tratamiento de datos y control de calidad	Tratamiento de datos y control de calidad	Continua	Municipal, Provincial	2019	2018 o anteriores
Obtención y difusión de resultados	Obtención y difusión de resultados	Continua	Provincial	2019	2018 o anteriores
Otros					

#### TRABAJOS EJECUTADOS EN 2019

Fase	Descripción tarea	Periodicidad	Desagregación territorial	Fecha realización	Fecha referencia datos
Estudios previos y diseño					
Recogida y grabación de información	Recogida y grabación de información	Continua	Municipal, Provincial	2019	2018 o anteriores
Tratamiento de datos y control de calidad	Tratamiento de datos y control de calidad	Continua	Municipal, Provincial	2019	2018 o anteriores
Obtención y difusión de resultados	Obtención y difusión de resultados	Continua	Provincial	2019	2018 o anteriores
Otros					

#### RESULTADOS PREVISTOS

<b>Variables y atributos a difundir:</b> Sexo, edad, nacionalidad, residencia, estado civil, lugar de nacimiento, año de llegada, régimen de afiliación a la Seguridad Social, demanda de empleo, accidente de trabajo, autorizaciones de residencia, causa de muerte, nivel de estudios...
<b>Modificaciones/Observaciones:</b>

**PRODUCTOS DE DIFUSIÓN EN 2019**

**MODIFICACIONES/OBSERVACIONES**

Denominación de Producto: Estadística sobre población extranjera	
Tipo de Producto: Tablas	
Url: <a href="http://www.juntadeandalucia.es/institutodeestadisticaycartografia/poblaextran/index.htm">http://www.juntadeandalucia.es/institutodeestadisticaycartografia/poblaextran/index.htm</a>	
Canal o Medio de difusión: Internet	
Periodicidad del Producto de difusión: Continua	
Desagregación Territorial de resultados: Provincial	

Denominación de Producto:	
Tipo de Producto:	
Url:	
Canal o Medio de difusión:	
Periodicidad del Producto de difusión:	
Desagregación Territorial de resultados:	

Denominación de otros productos:	
Modificaciones/Observaciones:	

**USO Y UTILIZACIÓN DE RESULTADOS**

Perfil de Usuarios	Investigadores, alumnado de enseñanzas medias y Universidad, periodistas, organizaciones empresariales y sindicales, Administración
Solicitudes de datos	1
Accesos en Web	5.571
Impacto en medios	1
Referencias técnicas	
Normas y planes	

**COSTE MÁXIMO ESTIMADO EN 2019**

**COSTE ECONÓMICO REAL EN 2019**

Coste: No genera coste externo	No ha generado coste externo
--------------------------------	------------------------------

NIVEL DE EJECUCIÓN DE LA ACTIVIDAD	Total	X	Parcial		Nulo	
Motivos del nivel de ejecución en caso de Parcial o Nulo:						

Evaluación PECA 2019	Distribución espacial de la población en Andalucía	01.01.12
----------------------	--	----------

<b>Tipo actividad:</b> Estadística y Cartográfica	<b>Organismo responsable:</b> Instituto de Estadística y Cartografía de Andalucía	<b>Tema:</b> 1. Población, familias y hogares
<b>Etapa de desarrollo:</b> Operación	<b>Objeto:</b> Producción	<b>Subtema:</b> 1.01 Demografía y población
<b>Tipo de recogida:</b> Explotación de información estadística o cartográfica y Recopilación o Síntesis		<b>Cumplimiento ejes:</b> Cohesión, Sostenibilidad, Innovación, Género y Políticas Públicas

**Objetivo:** Representar la distribución de la población de Andalucía, según diversas características sociodemográficas, en un mapa buscando una amplia desagregación territorial y homogeneidad espacial. Se utiliza para ello una malla regular formada por celdas de 250 m de lado

**Modificaciones/Observaciones:**

**Sujeto informante:** Instituto de Estadística y Cartografía de Andalucía

**Modificaciones/Observaciones:**

**Variables y atributos objeto de estudio:** Población total residente en Andalucía, clasificada según grupos de edad, según índice de feminización, grupos de nacionalidades, situación de afiliación a la Seguridad Social, afiliación según sexo, afiliación según relación laboral, percepción de pensiones contributivas (por sexo y tipo) e ingresos por pensiones de jubilación, viudedad, incapacidad y otro tipo de pensiones

**Modificaciones/Observaciones:**

#### TRABAJOS PREVISTOS EN 2019

Fase	Descripción tarea	Periodicidad	Desagregación territorial	Fecha realización	Fecha referencia datos
Estudios previos y diseño	Revisión de la literatura técnica relacionada con la metodología y el área de estudio. Diseño de la metodología a aplicar y análisis de las fuentes de información: Base de Datos Longitudinal de Población de Andalucía (BDLPA), Catastro Inmobiliario Urbano y Rural y planimetría del seccionado censal	Anual	Puntual, Inframunicipal	Ene-Feb/2019	01/Ene/2018
Recogida y grabación de información	Geocodificación de las viviendas e integración de la planimetría de Catastro y seccionado censal	Anual	Puntual, Inframunicipal	May-Sep/2019	01/Ene/2018
Tratamiento de datos y control de calidad	Tratamiento de datos de las viviendas, integración de los datos asociados y aplicación de algoritmos de control de confidencialidad para salvaguardar el secreto estadístico	Anual	Puntual, Inframunicipal	Oct-Nov/2019	01/Ene/2018
Obtención y difusión de resultados	Generación de una capa vectorial de malla regular de 250x250 m, representación en visualizador cartográfico y publicación de servicios interoperables de datos espaciales	Anual	Inframunicipal, Municipal, Superficial	Dic/2019	01/Ene/2018
Otros					

#### TRABAJOS EJECUTADOS EN 2019

Fase	Descripción tarea	Periodicidad	Desagregación territorial	Fecha realización	Fecha referencia datos
Estudios previos y diseño	Revisión de la literatura técnica relacionada con la metodología y el área de estudio. Diseño de la metodología a aplicar y análisis de las fuentes de información: Base de Datos Longitudinal de Población de Andalucía (BDLPA), Catastro Inmobiliario Urbano y Rural y planimetría del seccionado censal	Anual	Puntual, Inframunicipal	Ene-Feb/2019	01/Ene/2018
Recogida y grabación de información	Geocodificación de las viviendas e integración de la planimetría de Catastro y seccionado censal	Anual	Puntual, Inframunicipal	May-Sep/2019	01/Ene/2018
Tratamiento de datos y control de calidad	Tratamiento de datos de las viviendas, integración de los datos asociados y aplicación de algoritmos de control de confidencialidad para salvaguardar el secreto estadístico	Anual	Puntual, Inframunicipal	Oct-Nov/2019	01/Ene/2018

Obtención y difusión de resultados	Generación de una capa vectorial de malla regular con clasificación del grado de urbanización, creación de tablas, representación en visualizador cartográfico y publicación de servicios interoperables de datos espaciales Generación de una capa vectorial de malla regular de 250x250 m, representación en visualizador cartográfico y publicación de servicios interoperables de datos espaciales	Anual	Inframunicipal, Municipal, Superficial	21/May/2019 27/Dic/2019	01/Ene/2017 01/Ene/2018
Otros					

#### RESULTADOS PREVISTOS

<b>Variables y atributos a difundir:</b> Población total residente en Andalucía y clasificada según grupos de edad, de nacionalidades y por situación de afiliación a la Seguridad Social, desagregada a nivel de celda
<b>Modificaciones/Observaciones:</b> Población total residente en Andalucía y clasificada según sexo, nacionalidad, grupos de edad, lugar de nacimiento y tiempo de residencia, afiliación a la seguridad social por sexo y relación laboral, perceptores de pensiones contributivas (total, por sexo y tipo de pensión), etc.

#### PRODUCTOS DE DIFUSIÓN EN 2019

#### MODIFICACIONES/OBSERVACIONES

<b>Denominación de Producto:</b> Distribución espacial de la población de Andalucía	
<b>Tipo de Producto:</b> Tablas, Mapas y Servicios	
<b>Url:</b> <a href="http://www.juntadeandalucia.es/institutodeestadisticaycartografia/distribucionpob/index.htm">http://www.juntadeandalucia.es/institutodeestadisticaycartografia/distribucionpob/index.htm</a>	
<b>Canal o Medio de difusión:</b> Internet	
<b>Periodicidad del Producto de difusión:</b> Anual	
<b>Desagregación Territorial de resultados:</b> Superficial e Inframunicipal	

<b>Denominación de Producto:</b> Clasificación del Grado de Urbanización en Andalucía	Clasificación del Grado de Urbanización
<b>Tipo de Producto:</b> Tablas, Mapas y Servicios	
<b>Url:</b> <a href="http://www.juntadeandalucia.es/institutodeestadisticaycartografia/gradourbanizacion/index.htm">http://www.juntadeandalucia.es/institutodeestadisticaycartografia/gradourbanizacion/index.htm</a>	
<b>Canal o Medio de difusión:</b> Internet	
<b>Periodicidad del Producto de difusión:</b> Anual	
<b>Desagregación Territorial de resultados:</b> Superficial, Inframunicipal y Municipal	

**Denominación de otros productos:**

**Modificaciones/Observaciones:**

#### USO Y UTILIZACIÓN DE RESULTADOS

<b>Perfil de Usuario</b>	Investigadores. Analistas. Personal planificador de la Junta de Andalucía y otros organismos públicos. Público en general
<b>Solicitudes de datos</b>	10
<b>Accesos en Web</b>	16.887
<b>Impacto en medios</b>	12
<b>Referencias técnicas</b>	3
<b>Normas y planes</b>	

#### COSTE MÁXIMO ESTIMADO EN 2019

#### COSTE ECONÓMICO REAL EN 2019

<b>Coste:</b> 61.500,00 €	61.500,00€
---------------------------	------------

<b>NIVEL DE EJECUCIÓN DE LA ACTIVIDAD</b>	Total	X	Parcial		Nulo
Motivos del nivel de ejecución en caso de Parcial o Nulo:					

Evaluación PECA 2019	Estadística de divorcios, separaciones y nulidades en Andalucía	01.02.03
-------------------------	---	----------

<b>Tipo actividad:</b> Estadística y Cartográfica	<b>Organismo responsable:</b> Instituto de Estadística y Cartografía de Andalucía	<b>Tema:</b> 1. Población, familias y hogares
<b>Etapas de desarrollo:</b> Operación	<b>Objeto:</b> Producción	<b>Subtema:</b> 1.02 Familias y hogares
<b>Tipo de recogida:</b> Explotación de información estadística o cartográfica		<b>Cumplimiento ejes:</b> Cohesión, Género y Políticas Públicas

<b>Objetivo:</b> Cuantificar los divorcios, separaciones y nulidades en matrimonios con residencia en Andalucía y estructurarlos según determinadas características
<b>Modificaciones/Observaciones:</b>
<b>Sujeto informante:</b> Instituto Nacional de Estadística
<b>Modificaciones/Observaciones:</b>
<b>Variables y atributos objeto de estudio:</b> Divorcios, separaciones y nulidades judiciales correspondientes a matrimonios con residencia en Andalucía
<b>Modificaciones/Observaciones:</b>

#### TRABAJOS PREVISTOS EN 2019

Fase	Descripción tarea	Periodicidad	Desagregación territorial	Fecha realización	Fecha referencia datos
Estudios previos y diseño					
Recogida y grabación de información	Recepción de datos	Anual	Provincial	Sep/2019	2018
Tratamiento de datos y control de calidad	Tratamiento de datos y control de calidad	Anual	Provincial	Sep/2019	2018
Obtención y difusión de resultados	Obtención y difusión de resultados	Anual	Provincial	Nov/2019	2018
Otros					

#### TRABAJOS EJECUTADOS EN 2019

Fase	Descripción tarea	Periodicidad	Desagregación territorial	Fecha realización	Fecha referencia datos
Estudios previos y diseño					
Recogida y grabación de información	Recepción de datos	Anual	Provincial	Sep/2019	2018
Tratamiento de datos y control de calidad	Tratamiento de datos y control de calidad	Anual	Provincial	Sep/2019	2018
Obtención y difusión de resultados	Obtención y difusión de resultados	Anual	Provincial	9/Nov/2019	2018
Otros					

#### RESULTADOS PREVISTOS

<b>Variables y atributos a difundir:</b> Número de eventos según sexo, edad, estado civil previo al matrimonio, año de celebración matrimonio, duración del matrimonio, duración del procedimiento, número de hijos menores de edad y cónyuge que ejerce la custodia
<b>Modificaciones/Observaciones:</b>



**PRODUCTOS DE DIFUSIÓN EN 2019**

**MODIFICACIONES/OBSERVACIONES**

Denominación de Producto: Estadística de divorcios, separaciones y nulidades en Andalucía	
Tipo de Producto: Tablas	
Url: <a href="http://www.juntadeandalucia.es/institutodeestadisticaycartografia/dsn/index.htm">http://www.juntadeandalucia.es/institutodeestadisticaycartografia/dsn/index.htm</a>	
Canal o Medio de difusión: Internet	
Periodicidad del Producto de difusión: Anual	
Desagregación Territorial de resultados: Provincial	

Denominación de Producto:	
Tipo de Producto:	
Url:	
Canal o Medio de difusión:	
Periodicidad del Producto de difusión:	
Desagregación Territorial de resultados:	

Denominación de otros productos:	
Modificaciones/Observaciones:	

**USO Y UTILIZACIÓN DE RESULTADOS**

Perfil de Usuarios	Investigadores, alumnado de enseñanzas medias y universidades, periodistas, organizaciones empresariales y sindicales, Administración
Solicitudes de datos	1
Accesos en Web	3.277
Impacto en medios	4
Referencias técnicas	
Normas y planes	

**COSTE MÁXIMO ESTIMADO EN 2019**

**COSTE ECONÓMICO REAL EN 2019**

Coste: No genera coste externo	No ha generado coste externo
--------------------------------	------------------------------

NIVEL DE EJECUCIÓN DE LA ACTIVIDAD	Total	X	Parcial		Nulo	
Motivos del nivel de ejecución en caso de Parcial o Nulo:						

Evaluación PECA 2019	Encuesta de presupuestos familiares en Andalucía	01.02.04
-------------------------	--	----------

<b>Tipo actividad:</b> Estadística	<b>Organismo responsable:</b> Instituto de Estadística y Cartografía de Andalucía	<b>Tema:</b> 1. Población, familias y hogares
<b>Etapas de desarrollo:</b> Operación	<b>Objeto:</b> Producción	<b>Subtema:</b> 1.02 Familias y hogares
<b>Tipo de recogida:</b> Explotación de información estadística o cartográfica		<b>Cumplimiento ejes:</b> Cohesión, Género y Políticas Públicas

<b>Objetivo:</b> Conocer los ingresos, la naturaleza y destino de los gastos de consumo, así como diversas características relativas a las condiciones de vida de los hogares andaluces, mediante una explotación de la información suministrada por la nueva operación nacional
<b>Modificaciones/Observaciones:</b>
<b>Sujeto informante:</b> Instituto Nacional de Estadística
<b>Modificaciones/Observaciones:</b>
<b>Variables y atributos objeto de estudio:</b> Presupuesto y características de las familias en el conjunto de hogares privados que residen en viviendas privadas en Andalucía
<b>Modificaciones/Observaciones:</b>

#### TRABAJOS PREVISTOS EN 2019

Fase	Descripción tarea	Periodicidad	Desagregación territorial	Fecha realización	Fecha referencia datos
Estudios previos y diseño					
Recogida y grabación de información	Recogida de información	Anual	Autonómica	2019	2018
Tratamiento de datos y control de calidad	Tratamiento de datos	Anual	Autonómica	2019	2018
Obtención y difusión de resultados	Difusión de resultados	Anual	Autonómica	Jun/2019	2018
Otros					

#### TRABAJOS EJECUTADOS EN 2019

Fase	Descripción tarea	Periodicidad	Desagregación territorial	Fecha realización	Fecha referencia datos
Estudios previos y diseño					
Recogida y grabación de información	Recogida de información	Anual	Autonómica	2019	2018
Tratamiento de datos y control de calidad	Tratamiento de datos	Anual	Autonómica	2019	2018
Obtención y difusión de resultados	Difusión de resultados	Anual	Autonómica	5/Ago/2019	2018
Otros					

#### RESULTADOS PREVISTOS

<b>Variables y atributos a difundir:</b> Gastos del hogar según grupos de gasto, tamaño del municipio de residencia, densidad de población, diversas características de persona sustentadora principal (sexo, edad, nivel de formación, ocupación, situación profesional, nacionalidad, país de nacimiento y el de sus padres), composición del hogar, tipo de hogar y fuentes de ingreso. Gasto medio por persona y por unidad de consumo, estructura del gasto, cantidades físicas y tasas de variación
<b>Modificaciones/Observaciones:</b>

**PRODUCTOS DE DIFUSIÓN EN 2019**

**MODIFICACIONES/OBSERVACIONES**

Denominación de Producto: Encuesta de presupuestos familiares. Resultados para Andalucía	
Tipo de Producto: Tablas	
Url: <a href="http://www.juntadeandalucia.es/institutodeestadisticaycartografia/ecpf/index.htm">http://www.juntadeandalucia.es/institutodeestadisticaycartografia/ecpf/index.htm</a>	
Canal o Medio de difusión: Internet	
Periodicidad del Producto de difusión: Anual	
Desagregación Territorial de resultados: Autonómica	

Denominación de Producto:	
Tipo de Producto:	
Url:	
Canal o Medio de difusión:	
Periodicidad del Producto de difusión:	
Desagregación Territorial de resultados:	

Denominación de otros productos:	
Modificaciones/Observaciones:	

**USO Y UTILIZACIÓN DE RESULTADOS**

Perfil de Usuarios	Ciudadanía en general
Solicitudes de datos	2
Accesos en Web	2.123
Impacto en medios	
Referencias técnicas	
Normas y planes	

**COSTE MÁXIMO ESTIMADO EN 2019**

**COSTE ECONÓMICO REAL EN 2019**

Coste: No genera coste externo	No ha generado coste externo
--------------------------------	------------------------------

NIVEL DE EJECUCIÓN DE LA ACTIVIDAD	Total	Parcial	X	Nulo
Motivos del nivel de ejecución en caso de Parcial o Nulo:	Desajustes en la difusión			

Evaluación PECA 2019	Encuesta social de Andalucía	02.00.01
-------------------------	------------------------------	----------

<b>Tipo actividad:</b> Estadística	<b>Organismo responsable:</b> Instituto de Estadística y Cartografía de Andalucía	<b>Tema:</b> 2. Condiciones de vida y bienestar social
<b>Etapa de desarrollo:</b> Operación	<b>Objeto:</b> Producción	<b>Subtema:</b>
<b>Tipo de recogida:</b> Observación directa	<b>Cumplimiento ejes:</b> Cohesión, Género y Políticas Públicas	

**Objetivo:** Disponer de una herramienta de medición y seguimiento de las condiciones socioeconómicas de la población andaluza, así como de sus opiniones frente a diferentes aspectos de la vida diaria que permita constituir una base de datos con información comparable a nivel nacional. Proporcionar asistencia técnica especializada para la planificación, organización y coordinación de encuestas socioeconómicas, a través de la plataforma tecnológica corporativa de recogida de encuestas PL@teA, y para la adaptación e implantación en dicha plataforma de encuestas encuadradas en el Plan Estadístico y Cartográfico de Andalucía

**Modificaciones/Observaciones:**

**Sujeto informante:** Población andaluza

**Modificaciones/Observaciones:**

**Variables y atributos objeto de estudio:** Características socioeconómicas y variables opináticas de la población andaluza

**Modificaciones/Observaciones:**

#### TRABAJOS PREVISTOS EN 2019

Fase	Descripción tarea	Periodicidad	Desagregación territorial	Fecha realización	Fecha referencia datos
Estudios previos y diseño	Diseño metodológico y planificación de la operativa de las encuestas sociales 2019-2020	Continua	Puntual	2019	2019
Recogida y grabación de información	Recogida de información de las encuestas sociales 2019	Semestral	Puntual	Mar-Abr/2019 Sep-Oct/2019	2019
Tratamiento de datos y control de calidad	Tratamiento de datos de las encuestas sociales 2019	Semestral	Puntual	Abr-Jun/2019 Oct-Dic/2019	2019
Obtención y difusión de resultados	Difusión de resultados de las encuestas sociales 2019	Semestral	Provincial, Autonómica	Jun/2019 Dic/2019	2019
Otros					

#### TRABAJOS EJECUTADOS EN 2019

Fase	Descripción tarea	Periodicidad	Desagregación territorial	Fecha realización	Fecha referencia datos
Estudios previos y diseño	Diseño metodológico y planificación de la operativa de las encuestas sociales 2019-2020	Continua	Puntual	2019	2019
Recogida y grabación de información	Recogida de información de las encuesta social: Hogares y Medio Ambiente en Andalucía	Semestral	Puntual	May-Jul/2019	2018
Tratamiento de datos y control de calidad	Tratamiento de datos de la encuesta social: Hogares y Medio Ambiente en Andalucía	Semestral	Puntual	Jul-Sep/2019	2018
Obtención y difusión de resultados	Difusión de resultados de la encuestas sociales: Hogares y Medio Ambiente en Andalucía 2019 Difusión de resultados de la encuestas sociales: Conciliación en el Hogar: Hábitos y Actitudes de la Población Andaluza	No periódica	Provincial, Autonómica	30/Sep/2019 12/Feb/2020	2018 2019
Otros					

**RESULTADOS PREVISTOS**

<b>Variables y atributos a difundir:</b> Características socioeconómicas y variables opináticas de la población andaluza
<b>Modificaciones/Observaciones:</b>

**PRODUCTOS DE DIFUSIÓN EN 2019****MODIFICACIONES/OBSERVACIONES**

<b>Denominación de Producto:</b> Encuestas sociales 2019	Encuesta Social 2018. Hogares y Medio Ambiente en Andalucía
<b>Tipo de Producto:</b> Microdatos y Tablas	Microdatos, Tablas e Informes
<b>Url:</b> <a href="http://www.juntadeandalucia.es/institutodeestadisticaycartografia/encsocial/2018medioambiente/index.htm">http://www.juntadeandalucia.es/institutodeestadisticaycartografia/encsocial/2018medioambiente/index.htm</a>	
<b>Canal o Medio de difusión:</b> Internet	
<b>Periodicidad del Producto de difusión:</b> Semestral	No periódica
<b>Desagregación Territorial de resultados:</b> Provincial y Autonómica	

<b>Denominación de Producto:</b>	Encuesta Social 2019. Conciliación en el Hogar: Hábitos y Actitudes de la Población Andaluza
<b>Tipo de Producto:</b>	Microdatos, Tablas e Informes
<b>Url:</b> <a href="http://www.juntadeandalucia.es/institutodeestadisticaycartografia/encsocial/2019/">http://www.juntadeandalucia.es/institutodeestadisticaycartografia/encsocial/2019/</a>	
<b>Canal o Medio de difusión:</b>	Internet
<b>Periodicidad del Producto de difusión:</b>	No periódica
<b>Desagregación Territorial de resultados:</b>	Provincial y Autonómica

<b>Denominación de otros productos:</b>
<b>Modificaciones/Observaciones:</b>

**USO Y UTILIZACIÓN DE RESULTADOS**

<b>Perfil de Usuarios</b>	Personal investigador y relacionado con la sociología
<b>Solicitudes de datos</b>	11
<b>Accesos en Web</b>	9.374
<b>Impacto en medios</b>	17
<b>Referencias técnicas</b>	2
<b>Normas y planes</b>	

**COSTE MÁXIMO ESTIMADO EN 2019****COSTE ECONÓMICO REAL EN 2019**

<b>Coste:</b> 257.208,80€	235.613,88€
---------------------------	-------------

<b>NIVEL DE EJECUCIÓN DE LA ACTIVIDAD</b>	<b>Total</b>	<b>X</b>	<b>Parcial</b>	<b>Nulo</b>
Motivos del nivel de ejecución en caso de Parcial o Nulo:				

Evaluación PECA 2019	Indicadores sociales de Andalucía	02.00.02
-------------------------	-----------------------------------	----------

<b>Tipo actividad:</b> Estadística	<b>Organismo responsable:</b> Instituto de Estadística y Cartografía de Andalucía	<b>Tema:</b> 2. Condiciones de vida y bienestar social
<b>Etapa de desarrollo:</b> Operación	<b>Objeto:</b> Producción	<b>Subtema:</b>
<b>Tipo de recogida:</b> Recopilación o Síntesis	<b>Cumplimiento ejes:</b> Cohesión, Sostenibilidad, Innovación, Género y Políticas Públicas	

<b>Objetivo:</b> Obtener información sobre la calidad de vida de la población andaluza mediante el análisis de sus condiciones de vida y de los comportamientos sociales
<b>Modificaciones/Observaciones:</b>
<b>Sujeto informante:</b> Organismos productores de estadísticas
<b>Modificaciones/Observaciones:</b>
<b>Variables y atributos objeto de estudio:</b> La sociedad andaluza y los factores cambiantes que la determinan a través del estudio del individuo, la familia y el hogar
<b>Modificaciones/Observaciones:</b>

#### TRABAJOS PREVISTOS EN 2019

Fase	Descripción tarea	Periodicidad	Desagregación territorial	Fecha realización	Fecha referencia datos
Estudios previos y diseño					
Recogida y grabación de información	Búsqueda de datos en las fuentes de información	Continua	Provincial	2019	2018
Tratamiento de datos y control de calidad	Elaboración de indicadores	Continua	Provincial	2019	2018
Obtención y difusión de resultados	Difusión de resultados	Continua	Provincial	2019	2018
Otros					

#### TRABAJOS EJECUTADOS EN 2019

Fase	Descripción tarea	Periodicidad	Desagregación territorial	Fecha realización	Fecha referencia datos
Estudios previos y diseño					
Recogida y grabación de información	Búsqueda de datos en las fuentes de información	Continua	Provincial	2019	2018
Tratamiento de datos y control de calidad	Elaboración de indicadores	Continua	Provincial	2019	2018
Obtención y difusión de resultados	Difusión de resultados	Continua	Provincial	2019	2018
Otros					

#### RESULTADOS PREVISTOS

<b>Variables y atributos a difundir:</b> Relativas a los datos de población, medio ambiente, vivienda, trabajo, cohesión y protección social, riqueza, educación, cultura, salud, justicia, seguridad ciudadana y participación
<b>Modificaciones/Observaciones:</b>

**PRODUCTOS DE DIFUSIÓN EN 2019**

**MODIFICACIONES/OBSERVACIONES**

Denominación de Producto: Indicadores Sociales de Andalucía	
Tipo de Producto: Tablas	
Url: <a href="http://www.juntadeandalucia.es/institutodeestadisticaycartografia/indsoc/">http://www.juntadeandalucia.es/institutodeestadisticaycartografia/indsoc/</a>	
Canal o Medio de difusión: Internet	
Periodicidad del Producto de difusión: Continua	
Desagregación Territorial de resultados: Provincial	

Denominación de Producto:	
Tipo de Producto:	
Url:	
Canal o Medio de difusión:	
Periodicidad del Producto de difusión:	
Desagregación Territorial de resultados:	

Denominación de otros productos:
Modificaciones/Observaciones:

**USO Y UTILIZACIÓN DE RESULTADOS**

Perfil de Usuarios	Ciudadanía en general
Solicitudes de datos	
Accesos en Web	12.668
Impacto en medios	3
Referencias técnicas	1
Normas y planes	

**COSTE MÁXIMO ESTIMADO EN 2019**

**COSTE ECONÓMICO REAL EN 2019**

Coste: No genera coste externo	No ha generado coste externo
--------------------------------	------------------------------

NIVEL DE EJECUCIÓN DE LA ACTIVIDAD	Total	X	Parcial		Nulo	
Motivos del nivel de ejecución en caso de Parcial o Nulo:						

Evaluación PECA 2019	Encuesta de condiciones de vida en Andalucía	02.05.01
-------------------------	--	----------

<b>Tipo actividad:</b> Estadística	<b>Organismo responsable:</b> Instituto de Estadística y Cartografía de Andalucía	<b>Tema:</b> 2. Condiciones de vida y bienestar social
<b>Etapas de desarrollo:</b> Operación	<b>Objeto:</b> Producción	<b>Subtema:</b> 2.05 Condiciones de vida
<b>Tipo de recogida:</b> Explotación de información estadística o cartográfica		<b>Cumplimiento ejes:</b> Cohesión, Sostenibilidad, Género y Políticas Públicas

<b>Objetivo:</b> Conocer el nivel de renta de los hogares, el nivel y composición de la pobreza y exclusión social, así como otros aspectos asociados a las condiciones de vida y a la cohesión social, mediante una explotación de la información suministrada por la encuesta nacional
<b>Modificaciones/Observaciones:</b>
<b>Sujeto informante:</b> Instituto Nacional de Estadística
<b>Modificaciones/Observaciones:</b>
<b>Variables y atributos objeto de estudio:</b> Condiciones de vida de los hogares que residen en viviendas privadas en Andalucía
<b>Modificaciones/Observaciones:</b>

#### TRABAJOS PREVISTOS EN 2019

Fase	Descripción tarea	Periodicidad	Desagregación territorial	Fecha realización	Fecha referencia datos
Estudios previos y diseño					
Recogida y grabación de información	Recogida de información	Anual	Autonómica	2019	2018
Tratamiento de datos y control de calidad	Tratamiento de datos	Anual	Autonómica	2019	2018
Obtención y difusión de resultados	Difusión de resultados	Anual	Autonómica	Jun/2019	2018
Otros					

#### TRABAJOS EJECUTADOS EN 2019

Fase	Descripción tarea	Periodicidad	Desagregación territorial	Fecha realización	Fecha referencia datos
Estudios previos y diseño					
Recogida y grabación de información	Recogida de información	Anual	Autonómica	2019	2018
Tratamiento de datos y control de calidad	Tratamiento de datos	Anual	Autonómica	2019	2018
Obtención y difusión de resultados	Difusión de resultados	Anual	Autonómica	17/Jul/2019	2018
Otros					

#### RESULTADOS PREVISTOS

<b>Variables y atributos a difundir:</b> Vivienda e Ingresos medios según diferentes características del sustentador principal, salud, enseñanza y formación de las personas adultas según determinadas variables de clasificación (sexo, edad, estado civil, relación con la actividad, ingresos del hogar), indicadores de pobreza (línea de pobreza de Andalucía y España), cuidado de menores y carencia material
<b>Modificaciones/Observaciones:</b>



**PRODUCTOS DE DIFUSIÓN EN 2019**

**MODIFICACIONES/OBSERVACIONES**

Denominación de Producto: Encuesta de condiciones de vida	
Tipo de Producto: Tablas	
Url: <a href="http://www.juntadeandalucia.es/institutodeestadisticaycartografia/ecv/">http://www.juntadeandalucia.es/institutodeestadisticaycartografia/ecv/</a>	
Canal o Medio de difusión: Internet	
Periodicidad del Producto de difusión: Anual	
Desagregación Territorial de resultados: Autonómica	

Denominación de Producto:	
Tipo de Producto:	
Url:	
Canal o Medio de difusión:	
Periodicidad del Producto de difusión:	
Desagregación Territorial de resultados:	

Denominación de otros productos:	
Modificaciones/Observaciones:	

**USO Y UTILIZACIÓN DE RESULTADOS**

Perfil de Usuarios	Ciudadanía en general
Solicitudes de datos	3
Accesos en Web	5.108
Impacto en medios	1
Referencias técnicas	
Normas y planes	Plan Económico de Andalucía 2014-2020 (Agenda por el Empleo), Estrategia de Innovación de Andalucía 2020 (RIS3), IV Plan Andaluz de Salud, II Plan de Infancia y adolescencia de Andalucía 2016-2020

**COSTE MÁXIMO ESTIMADO EN 2019**

**COSTE ECONÓMICO REAL EN 2019**

Coste: No genera coste externo	No ha generado coste externo
--------------------------------	------------------------------

NIVEL DE EJECUCIÓN DE LA ACTIVIDAD	Total	X	Parcial		Nulo	
Motivos del nivel de ejecución en caso de Parcial o Nulo:						

Evaluación PECA 2019	Sistema de información del mercado de trabajo andaluz	04.01.02
-------------------------	---	----------

<b>Tipo actividad:</b> Estadística y Cartográfica	<b>Organismo responsable:</b> Instituto de Estadística y Cartografía de Andalucía	<b>Tema:</b> 4. Mercado de trabajo
<b>Etapa de desarrollo:</b> Operación	<b>Objeto:</b> Producción	<b>Subtema:</b> 4.01 Mercado y condiciones laborales
<b>Tipo de recogida:</b> Fuente administrativa, Explotación de información estadística o cartográfica y Recopilación o Síntesis		<b>Cumplimiento ejes:</b> Cohesión, Sostenibilidad, Género y Políticas Públicas

<b>Objetivo:</b> Obtener información sobre la distribución y características de la población andaluza en relación con la actividad/inactividad económica, profundizando en las características del empleo y desempleo y demás aspectos relacionados con el mercado laboral como costes de trabajo, accidentes, conflictos
<b>Modificaciones/Observaciones:</b>
<b>Sujeto informante:</b> Servicio Andaluz de Empleo, Ministerio de Trabajo, Migraciones y Seguridad Social, Instituto Nacional de Estadística y otros organismos productores de estadísticas
<b>Modificaciones/Observaciones:</b>
<b>Variables y atributos objeto de estudio:</b> Variables socioeconómicas de la población residente en Andalucía
<b>Modificaciones/Observaciones:</b>

#### TRABAJOS PREVISTOS EN 2019

Fase	Descripción tarea	Periodicidad	Desagregación territorial	Fecha realización	Fecha referencia datos
Estudios previos y diseño	Profundizar en fuentes utilizadas normalmente y estudio de nuevas fuentes de información como mutualistas	Mensual	Multiterritorial	2019	2018
Recogida y grabación de información	Recogida y grabación de información	Continua, Trimestral	Multiterritorial	2019, Ene/2019, Abr/2019, Jul/2019, Oct/2019	2018, Dic/2018, Mar/2019, Jun/2019, Sep/2019
Tratamiento de datos y control de calidad	Tratamiento de datos y control de calidad	Continua, Trimestral	Multiterritorial	2019, Ene/2019, Abr/2019, Jul/2019, Oct/2019	2018, Dic/2018, Mar/2019, Jun/2019, Sep/2019
Obtención y difusión de resultados	Obtención y difusión de resultados de Afiliaciones a la Seguridad Social	Trimestral	Provincial, Municipal	17/Ene/2019, 17/Abr/2019	Dic/2018, Mar/2019
	Obtención y difusión de resultados estructurales	Continua		18/Jul/2019, 17/Oct/2019	Jun/2019, Sep/2019
Otros	Preparación publicación empleo registrado	No periódica	Municipal	2019	Serie desde marzo 2012

#### TRABAJOS EJECUTADOS EN 2019

Fase	Descripción tarea	Periodicidad	Desagregación territorial	Fecha realización	Fecha referencia datos
Estudios previos y diseño	Profundizar en fuentes utilizadas normalmente y estudio de nuevas fuentes de información como mutualistas	Mensual	Multiterritorial	2019	2018
Recogida y grabación de información	Recogida y grabación de información	Continua, Trimestral	Multiterritorial	2019, Ene/2019, Abr/2019, Jul/2019, Oct/2019	2018, Dic/2018, Mar/2019, Jun/2019, Sep/2019
Tratamiento de datos y control de calidad	Tratamiento de datos y control de calidad	Continua, Trimestral	Multiterritorial	2019, Ene/2019, Abr/2019, Jul/2019, Oct/2019	2018, Dic/2018, Mar/2019, Jun/2019, Sep/2019
Obtención y difusión de resultados	Obtención y difusión de resultados de Afiliaciones a la Seguridad Social	Trimestral	Provincial, Municipal	17/Ene/2019, 17/Abr/2019	Dic/2018, Mar/2019
	Obtención y difusión de resultados estructurales	Continua		18/Jul/2019, 17/Oct/2019	Jun/2019, Sep/2019
Otros	Preparación publicación empleo registrado	No periódica	Municipal	2019	Serie desde marzo 2012

**RESULTADOS PREVISTOS**

**Variables y atributos a difundir:** Sexo, edad, actividad económica, empleo, sector de actividad, ocupación, situación profesional, demandas y ofertas de empleo, colocaciones y contratos, jornada laboral, costes del trabajo, accidentes, conflictos, convenio, paro, tiempo de búsqueda de empleo, subsidio de desempleo, nacionalidad, Régimen de la Seguridad Social, pluriafiliación, grupos de cotización, tipos de autónomos, jornadas agrarias, movilidad laboral...

**Modificaciones/Observaciones:**

**PRODUCTOS DE DIFUSIÓN EN 2019****MODIFICACIONES/OBSERVACIONES**

<b>Denominación de Producto:</b> El Mercado de Trabajo en Andalucía. Datos estructurales	
<b>Tipo de Producto:</b> Tablas	
<b>Url:</b> <a href="http://www.juntadeandalucia.es/institutodeestadisticaycartografia/merctrab/">http://www.juntadeandalucia.es/institutodeestadisticaycartografia/merctrab/</a>	
<b>Canal o Medio de difusión:</b> Internet	
<b>Periodicidad del Producto de difusión:</b> Continua	
<b>Desagregación Territorial de resultados:</b> Provincial y Autonómica	

<b>Denominación de Producto:</b> Afiliados a la Seguridad Social en alta laboral que trabajan en Andalucía	
<b>Tipo de Producto:</b> Tablas y Mapas	
<b>Url:</b> <a href="http://www.juntadeandalucia.es/institutodeestadisticaycartografia/afiliadosSS/">http://www.juntadeandalucia.es/institutodeestadisticaycartografia/afiliadosSS/</a>	
<b>Canal o Medio de difusión:</b> Internet	
<b>Periodicidad del Producto de difusión:</b> Trimestral	
<b>Desagregación Territorial de resultados:</b> Municipal y Provincial	

**Denominación de otros productos:**

**Modificaciones/Observaciones:**

**USO Y UTILIZACIÓN DE RESULTADOS**

<b>Perfil de Usuarios</b>	Administración, investigadores, organizaciones sindicales, periodistas
<b>Solicitudes de datos</b>	51
<b>Accesos en Web</b>	15.292
<b>Impacto en medios</b>	10
<b>Referencias técnicas</b>	
<b>Normas y planes</b>	Agenda por el Empleo. Plan Económico de Andalucía 2014-2020. Estrategia para la competitividad

**COSTE MÁXIMO ESTIMADO EN 2019****COSTE ECONÓMICO REAL EN 2019**

<b>Coste:</b> No genera coste externo	No ha generado coste externo
---------------------------------------	------------------------------

<b>NIVEL DE EJECUCIÓN DE LA ACTIVIDAD</b>	<b>Total</b>	<b>X</b>	<b>Parcial</b>		<b>Nulo</b>	
Motivos del nivel de ejecución en caso de Parcial o Nulo:						

Evaluación PECA 2019	Encuesta de Población Activa en Andalucía	04.01.03
-------------------------	---	----------

<b>Tipo actividad:</b> Estadística	<b>Organismo responsable:</b> Instituto de Estadística y Cartografía de Andalucía	<b>Tema:</b> 4. Mercado de trabajo
<b>Etapa de desarrollo:</b> Operación	<b>Objeto:</b> Producción	<b>Subtema:</b> 4.01 Mercado y condiciones laborales
<b>Tipo de recogida:</b> Explotación de información estadística o cartográfica		<b>Cumplimiento ejes:</b> Cohesión, Sostenibilidad, Género y Políticas Públicas

<b>Objetivo:</b> Obtener información sobre la población andaluza en relación con la actividad económica mediante el análisis de distintos aspectos sociales y económicos, a través de la explotación de la Encuesta de Población Activa que se realiza a nivel nacional
<b>Modificaciones/Observaciones:</b>
<b>Sujeto informante:</b> Instituto Nacional de Estadística
<b>Modificaciones/Observaciones:</b>
<b>Variables y atributos objeto de estudio:</b> Relación con la actividad económica de la población que reside en viviendas familiares en Andalucía
<b>Modificaciones/Observaciones:</b>

#### TRABAJOS PREVISTOS EN 2019

Fase	Descripción tarea	Periodicidad	Desagregación territorial	Fecha realización	Fecha referencia datos
Estudios previos y diseño					
Recogida y grabación de información	Recepción de los ficheros de microdatos trimestrales	Trimestral	Municipal	Ene-Abr-Jul-Oct/2019	Tri4/2018-Tri3/2019
Tratamiento de datos y control de calidad	Tratamiento de datos trimestrales y del conjunto del año	Trimestral, Anual	Provincial	Ene-Abr-Jul-Oct/2019, Ene/2019	Tri4/2018-Tri3/2019; 2018
Obtención y difusión de resultados	Difusión de resultados Encuesta de Población Activa	Anual, Trimestral	Provincial, Autonómica	Feb/2019	2018
	Difusión de resultados submuestra Encuesta de Población Activa	Anual		Ene/2019, Abr/2019 Jul/2019, Oct/2019	Tri4/2018, Tri1/2019 Tri2/2019, Tri3/2019
	Difusión de resultados del empleo de las personas con discapacidad	Anual		May/2019 Dic/2019	2018 2018
Otros					

#### TRABAJOS EJECUTADOS EN 2019

Fase	Descripción tarea	Periodicidad	Desagregación territorial	Fecha realización	Fecha referencia datos
Estudios previos y diseño					
Recogida y grabación de información	Recepción de los ficheros de microdatos trimestrales	Trimestral	Municipal	Ene-Abr-Jul-Oct/2019	Tri4/2018-Tri3/2019
Tratamiento de datos y control de calidad	Tratamiento de datos trimestrales y del conjunto del año	Trimestral, Anual	Provincial	Ene-Abr-Jul-Oct/2019, Ene/2019	Tri4/2018-Tri3/2019; 2018
Obtención y difusión de resultados	Difusión de resultados Encuesta de Población Activa	Anual, Trimestral	Provincial, Autonómica	7/Feb/2019	2018
	Difusión de resultados submuestra Encuesta de Población Activa	Anual		29/Ene/2019, 25/Abr/2019 25/Jul/2019, 24/Oct/2019	Tri4/2018, Tri1/2019 Tri2/2019, Tri3/2019
	Difusión de resultados del empleo de las personas con discapacidad	Anual		1/Abr/2019 26/Dic/2019	2018 2018
Otros					

**RESULTADOS PREVISTOS**

**Variables y atributos a difundir:** Sexo, edad, nivel de formación, actividad económica, empleo, sector de actividad, ocupación, situación profesional, jornada laboral, paro, tiempo de búsqueda de empleo, nacionalidad, tiempo de residencia de los extranjeros, potencial de activos, estudios en cursos, duración de contratos, inactividad autopercibida, tipo y grado de discapacidad, dependencia, tipo de contrato, etc.

**Modificaciones/Observaciones:**

**PRODUCTOS DE DIFUSIÓN EN 2019****MODIFICACIONES/OBSERVACIONES**

<b>Denominación de Producto:</b> Encuesta de Población Activa	
<b>Tipo de Producto:</b> Tablas	
<b>Url:</b> <a href="http://www.juntadeandalucia.es/institutodeestadisticaycartografia/epa/index.htm">http://www.juntadeandalucia.es/institutodeestadisticaycartografia/epa/index.htm</a>	
<b>Canal o Medio de difusión:</b> Internet	
<b>Periodicidad del Producto de difusión:</b> Trimestral y Anual	
<b>Desagregación Territorial de resultados:</b> Provincial y Autonómica	

<b>Denominación de Producto:</b> El Empleo de las Personas con Discapacidad	
<b>Tipo de Producto:</b> Tablas	
<b>Url:</b> <a href="http://www.juntadeandalucia.es/institutodeestadisticaycartografia/epd/">http://www.juntadeandalucia.es/institutodeestadisticaycartografia/epd/</a>	
<b>Canal o Medio de difusión:</b> Internet	
<b>Periodicidad del Producto de difusión:</b> Anual	
<b>Desagregación Territorial de resultados:</b> Autonómica	

**Denominación de otros productos:**

**Modificaciones/Observaciones:**

**USO Y UTILIZACIÓN DE RESULTADOS**

<b>Perfil de Usuarios</b>	Administración, investigadores, organizaciones sindicales, periodistas
<b>Solicitudes de datos</b>	39
<b>Accesos en Web</b>	30.343
<b>Impacto en medios</b>	23
<b>Referencias técnicas</b>	5
<b>Normas y planes</b>	Agenda por el Empleo. Plan Económico de Andalucía 2014-2020. Estrategia de Innovación de Andalucía 2020. Estrategia Industrial de Andalucía 2020

**COSTE MÁXIMO ESTIMADO EN 2019****COSTE ECONÓMICO REAL EN 2019**

<b>Coste:</b> 27.000,00€	27.000,00€
--------------------------	------------

<b>NIVEL DE EJECUCIÓN DE LA ACTIVIDAD</b>	<b>Total</b>	<b>X</b>	<b>Parcial</b>		<b>Nulo</b>	
Motivos del nivel de ejecución en caso de Parcial o Nulo:						

Evaluación PECA 2019	Estadística de trayectorias profesionales de la población andaluza	04.01.13
-------------------------	--	----------

<b>Tipo actividad:</b> Estadística	<b>Organismo responsable:</b> Instituto de Estadística y Cartografía de Andalucía	<b>Tema:</b> 4. Mercado de trabajo
<b>Etapas de desarrollo:</b> Operación	<b>Objeto:</b> Producción	<b>Subtema:</b> 4.01 Mercado y condiciones laborales
<b>Tipo de recogida:</b> Explotación de información estadística o cartográfica		<b>Cumplimiento ejes:</b> Cohesión, Género y Políticas Públicas

<b>Objetivo:</b> Obtener información sobre las trayectorias provisionales en base a una explotación sobre la muestra continua de vidas laborales de la población andaluza
<b>Modificaciones/Observaciones:</b>
<b>Sujeto informante:</b> Ministerio de Trabajo, Migraciones y Seguridad Social
<b>Modificaciones/Observaciones:</b>
<b>Variables y atributos objeto de estudio:</b> Trayectoria profesional de las personas con situación de afiliado en alta o recibiendo una pensión contributiva de la Seguridad Social o una prestación contributiva por desempleo
<b>Modificaciones/Observaciones:</b>

#### TRABAJOS PREVISTOS EN 2019

Fase	Descripción tarea	Periodicidad	Desagregación territorial	Fecha realización	Fecha referencia datos
Estudios previos y diseño					
Recogida y grabación de información	Recepción de los datos de la muestra continua de vida laborales	Anual	Municipal	2019	2018
Tratamiento de datos y control de calidad	Tratamiento de datos y control de calidad	Anual	Municipal	2019	2018
Obtención y difusión de resultados	Obtención y difusión de resultados	Anual	Municipal	Dic/2019	2018
Otros	Módulo sobre la incorporación al mercado de trabajo de Andalucía	Anual	Provincial	2019	2017

#### TRABAJOS EJECUTADOS EN 2019

Fase	Descripción tarea	Periodicidad	Desagregación territorial	Fecha realización	Fecha referencia datos
Estudios previos y diseño					
Recogida y grabación de información	Recepción de los datos de la muestra continua de vida laborales	Anual	Municipal	2019	2018
Tratamiento de datos y control de calidad	Tratamiento de datos y control de calidad	Anual	Municipal	2019	2018
Obtención y difusión de resultados	Obtención y difusión de resultados	Anual	Municipal	19/Dic/2019	2018
Otros	Módulo sobre los salarios en Andalucía	Anual	Provincial, Municipal	19/Dic/2019	2018

#### RESULTADOS PREVISTOS

<b>Variables y atributos a difundir:</b> Cotizaciones y pensionistas por sexo, edad, nacionalidad, lugar de nacimiento, relaciones laborales,....
<b>Modificaciones/Observaciones:</b>

**PRODUCTOS DE DIFUSIÓN EN 2019**

**MODIFICACIONES/OBSERVACIONES**

Denominación de Producto: Muestra continua de vidas laborales	
Tipo de Producto: Tablas y Gráficos	
Url: <a href="http://www.juntadeandalucia.es/institutodeestadisticaycartografia/vidaslaborales/">http://www.juntadeandalucia.es/institutodeestadisticaycartografia/vidaslaborales/</a>	
Canal o Medio de difusión: Internet	
Periodicidad del Producto de difusión: Anual	
Desagregación Territorial de resultados: Municipal y Provincial	

Denominación de Producto:	Los salarios en Andalucía
Tipo de Producto:	Tablas
Url: <a href="http://www.juntadeandalucia.es/institutodeestadisticaycartografia/vidaslaborales/salarios/index.htm">http://www.juntadeandalucia.es/institutodeestadisticaycartografia/vidaslaborales/salarios/index.htm</a>	
Canal o Medio de difusión:	Internet
Periodicidad del Producto de difusión:	Anual
Desagregación Territorial de resultados:	Municipal

Denominación de otros productos:	
Modificaciones/Observaciones:	

**USO Y UTILIZACIÓN DE RESULTADOS**

Perfil de Usuarios	Investigadores, Universidad, periodistas, organizaciones empresariales y sindicales, Administración
Solicitudes de datos	
Accesos en Web	2.462
Impacto en medios	18
Referencias técnicas	
Normas y planes	

**COSTE MÁXIMO ESTIMADO EN 2019**

**COSTE ECONÓMICO REAL EN 2019**

Coste: 27.000,00€	27.000,00€
-------------------	------------

<b>NIVEL DE EJECUCIÓN DE LA ACTIVIDAD</b>	<b>Total</b>	<b>X</b>	<b>Parcial</b>		<b>Nulo</b>	
Motivos del nivel de ejecución en caso de Parcial o Nulo:						

Evaluación PECA 2019	Estadística estructural de empresas. Resultados de Andalucía	05.00.01
-------------------------	--	----------

<b>Tipo actividad:</b> Estadística	<b>Organismo responsable:</b> Instituto de Estadística y Cartografía de Andalucía	<b>Tema:</b> 5. Actividad económica y tejido empresarial
<b>Etapas de desarrollo:</b> Operación	<b>Objeto:</b> Producción	<b>Subtema:</b>
<b>Tipo de recogida:</b> Explotación de información estadística o cartográfica		<b>Cumplimiento ejes:</b> Cohesión, Género y Políticas Públicas

<b>Objetivo:</b> Conocer las principales magnitudes económicas, de carácter estructural, de los diferentes sectores de servicios (Comercio, Transporte y almacenamiento, Hostelería, Información y comunicaciones, Actividades Inmobiliarias, Actividades Profesionales, Científicas y Técnicas, Actividades Administrativas y Servicios Auxiliares, Actividades Artísticas, Recreativas y de entretenimiento y Otros Servicios), e industriales de Andalucía y efectuar su comparación con los datos nacionales
<b>Modificaciones/Observaciones:</b>
<b>Sujeto informante:</b> Instituto Nacional de Estadística
<b>Modificaciones/Observaciones:</b>
<b>Variables y atributos objeto de estudio:</b> Establecimientos de servicios e industriales ubicados en el territorio de la Comunidad Autónoma de Andalucía
<b>Modificaciones/Observaciones:</b>

#### TRABAJOS PREVISTOS EN 2019

Fase	Descripción tarea	Periodicidad	Desagregación territorial	Fecha realización	Fecha referencia datos
Estudios previos y diseño					
Recogida y grabación de información	Recepción de la información desde el INE	Anual	Autonómica	Jul/2019	2017
Tratamiento de datos y control de calidad	Tratamiento de datos	Anual	Autonómica	Jul/2019	2017
Obtención y difusión de resultados	Difusión de resultados	Anual	Autonómica	Jul/2019	2017
Otros					

#### TRABAJOS EJECUTADOS EN 2019

Fase	Descripción tarea	Periodicidad	Desagregación territorial	Fecha realización	Fecha referencia datos
Estudios previos y diseño					
Recogida y grabación de información	Recibidos datos Definitivos 2017	Anual	Autonómica	Jun/2019	2017
Tratamiento de datos y control de calidad	Tratamiento de datos Provisionales 2017	Anual	Autonómica	ene/2019	2017
Obtención y difusión de resultados	Difusión resultados	Anual	Autonómica	31/Ene/2019 26/Jun/2019 10/Jul/2019	2017 (Prov.) 2017 (Av. Def.) 2017 (Def.)
Otros					

#### RESULTADOS PREVISTOS

<b>Variables y atributos a difundir:</b> Personal ocupado (remunerado y no remunerado), sexo, jornada laboral, cifra de negocios, ingresos y gastos de explotación, consumos, gastos de personal, impuestos e inversiones
<b>Modificaciones/Observaciones:</b>



**PRODUCTOS DE DIFUSIÓN EN 2019**

**MODIFICACIONES/OBSERVACIONES**

Denominación de Producto: Estadística estructural de empresas. Sector Servicios	
Tipo de Producto: Tablas	
Url: <a href="http://www.juntadeandalucia.es/institutodeestadisticaycartografia/encservicios/index.htm">http://www.juntadeandalucia.es/institutodeestadisticaycartografia/encservicios/index.htm</a>	
Canal o Medio de difusión: Internet	
Periodicidad del Producto de difusión: Anual	
Desagregación Territorial de resultados: Autonómica	

Denominación de Producto: Estadística estructural de empresas. Sector Industria	Estadística estructural de empresas. Sector Industrial
Tipo de Producto: Tablas	
Url: <a href="http://www.juntadeandalucia.es/institutodeestadisticaycartografia/eindus/">http://www.juntadeandalucia.es/institutodeestadisticaycartografia/eindus/</a>	
Canal o Medio de difusión: Internet	
Periodicidad del Producto de difusión: Anual	
Desagregación Territorial de resultados: Autonómica	

Denominación de otros productos: Estadística estructural de empresas. Sector Comercio
Modificaciones/Observaciones:

**USO Y UTILIZACIÓN DE RESULTADOS**

Perfil de Usuarios	Administración autonómica Andalucía
Solicitudes de datos	8
Accesos en Web	4.093
Impacto en medios	
Referencias técnicas	
Normas y planes	

**COSTE MÁXIMO ESTIMADO EN 2019**

**COSTE ECONÓMICO REAL EN 2019**

Coste: No genera coste externo	No ha generado coste externo
--------------------------------	------------------------------

NIVEL DE EJECUCIÓN DE LA ACTIVIDAD	Total	X	Parcial		Nulo	
Motivos del nivel de ejecución en caso de Parcial o Nulo:						

Evaluación PECA 2019	Marco input-output de Andalucía	05.01.01
-------------------------	---------------------------------	----------

<b>Tipo actividad:</b> Estadística	<b>Organismo responsable:</b> Instituto de Estadística y Cartografía de Andalucía	<b>Tema:</b> 5. Actividad económica y tejido empresarial
<b>Etapa de desarrollo:</b> Operación	<b>Objeto:</b> Producción	<b>Subtema:</b> 5.01 Cuentas económicas
<b>Tipo de recogida:</b> Observación directa, Fuente administrativa y Explotación de información estadística o cartográfica		<b>Cumplimiento ejes:</b> Cohesión, Sostenibilidad y Políticas Públicas

<b>Objetivo:</b> Elaborar, con periodicidad quinquenal, las tablas que componen el marco input-output de Andalucía, de acuerdo con la metodología del Sistema Europeo de Cuentas, con objeto de conocer la composición, funcionamiento y relaciones de los diferentes sectores
<b>Modificaciones/Observaciones:</b>
<b>Sujeto informante:</b> Empresas, Ministerio de Justicia (Registros Mercantiles), Agencia Estatal de Administración Tributaria, Ministerio de Trabajo, Migraciones y Seguridad Social, Instituto de Estadística y Cartografía de Andalucía, Instituto Nacional de Estadística y otros organismos productores de estadística
<b>Modificaciones/Observaciones:</b>
<b>Variables y atributos objeto de estudio:</b> Todos los agentes económicos que participan en el proceso de generación y distribución primaria de la renta dentro de los límites geográficos de Andalucía. Estos agentes económicos se pueden agrupar fundamentalmente en empresas, administración pública y hogares. Además, se considera en esta operación como un agente adicional el sector exterior en la medida que se comporta como un productor y un consumidor fuera de las fronteras andaluzas
<b>Modificaciones/Observaciones:</b>

#### TRABAJOS PREVISTOS EN 2019

Fase	Descripción tarea	Periodicidad	Desagregación territorial	Fecha realización	Fecha referencia datos
Estudios previos y diseño					
Recogida y grabación de información					
Tratamiento de datos y control de calidad					
Obtención y difusión de resultados	Difusión de resultados	Quinquenal	Autonómica	Dic/2019	2016
Otros					

#### TRABAJOS EJECUTADOS EN 2019

Fase	Descripción tarea	Periodicidad	Desagregación territorial	Fecha realización	Fecha referencia datos
Estudios previos y diseño					
Recogida y grabación de información					
Tratamiento de datos y control de calidad	Tratamiento de la información y estimación de macromagnitudes	Quinquenal	Autonómica	Sem1/2019	2015
Obtención y difusión de resultados	Difusión de resultados	Quinquenal	Autonómica	13/06/2019 16/12/2019	2015 2016
Otros					

#### RESULTADOS PREVISTOS

<b>Variables y atributos a difundir:</b> Oferta de bienes y servicios por producto y tipo de proveedor, distinguiendo entre la producción interior y las importaciones. Empleos que hace la economía de los bienes y servicios de que dispone, por producto y tipo de empleo. Indica lo que se destina a consumos intermedios (por rama de actividad), a consumo final, a formación bruta de capital, o a exportaciones. Componentes del valor añadido bruto: la remuneración de asalariados, los otros impuestos netos sobre la producción y el excedente bruto de explotación
<b>Modificaciones/Observaciones:</b>

**PRODUCTOS DE DIFUSIÓN EN 2019**

**MODIFICACIONES/OBSERVACIONES**

Denominación de Producto: Marco Input-Output de Andalucía	
Tipo de Producto: Tablas y Gráficos	
Url: <a href="http://www.juntadeandalucia.es/institutodeestadisticaycartografia/mioan/index.htm">http://www.juntadeandalucia.es/institutodeestadisticaycartografia/mioan/index.htm</a>	
Canal o Medio de difusión: Internet	
Periodicidad del Producto de difusión: Quinquenal	
Desagregación Territorial de resultados: Autonómica	

Denominación de Producto:	
Tipo de Producto:	
Url:	
Canal o Medio de difusión:	
Periodicidad del Producto de difusión:	
Desagregación Territorial de resultados:	

Denominación de otros productos:	
Modificaciones/Observaciones:	

**USO Y UTILIZACIÓN DE RESULTADOS**

Perfil de Usuarios	Investigadores y analistas económicos. Administración autonómica Andalucía
Solicitudes de datos	2
Accesos en Web	3.363
Impacto en medios	
Referencias técnicas	
Normas y planes	

**COSTE MÁXIMO ESTIMADO EN 2019**

**COSTE ECONÓMICO REAL EN 2019**

Coste: 54.000,00€	54.000,00€
-------------------	------------

<b>NIVEL DE EJECUCIÓN DE LA ACTIVIDAD</b>	<b>Total</b>	<b>X</b>	<b>Parcial</b>		<b>Nulo</b>	
Motivos del nivel de ejecución en caso de Parcial o Nulo:						

Evaluación PECA 2019	Contabilidad regional anual de Andalucía	05.01.02
-------------------------	--	----------

<b>Tipo actividad:</b> Estadística	<b>Organismo responsable:</b> Instituto de Estadística y Cartografía de Andalucía	<b>Tema:</b> 5. Actividad económica y tejido empresarial
<b>Etapa de desarrollo:</b> Operación	<b>Objeto:</b> Producción	<b>Subtema:</b> 5.01 Cuentas económicas
<b>Tipo de recogida:</b> Observación directa, Explotación de información estadística o cartográfica y Recopilación o Síntesis		<b>Cumplimiento ejes:</b> Cohesión, Sostenibilidad y Políticas Públicas

<b>Objetivo:</b> Elaborar las cuentas de bienes y servicios, producción y explotación, recogidas en la metodología del Sistema Europeo de Cuentas, para Andalucía y calcular las principales magnitudes económicas por sectores de actividad, permitiendo su comparación en el tiempo
<b>Modificaciones/Observaciones:</b>
<b>Sujeto informante:</b> Personas físicas, jurídicas y administraciones públicas que desarrollen alguna actividad económica en Andalucía y organismos productores de estadísticas
<b>Modificaciones/Observaciones:</b>
<b>Variables y atributos objeto de estudio:</b> Personas físicas y jurídicas que desarrollen alguna actividad económica en Andalucía según las normas de contabilización indicadas por el Sistema Europeo de Cuentas
<b>Modificaciones/Observaciones:</b>

#### TRABAJOS PREVISTOS EN 2019

Fase	Descripción tarea	Periodicidad	Desagregación territorial	Fecha realización	Fecha referencia datos
Estudios previos y diseño					
Recogida y grabación de información	Fin de encuestación, grabación, depuración y validación de microdatos	Anual	Autonómica	Tri1/2019	2018
Tratamiento de datos y control de calidad	Tratamiento de datos	Anual	Autonómica	Tri2-Tri3/2019	2018
Obtención y difusión de resultados	Difusión de resultados	Anual	Autonómica	Mar/2019 Oct/2019	1995-2018 (Est.) 1995-2018 (Def.)
Otros					

#### TRABAJOS EJECUTADOS EN 2019

Fase	Descripción tarea	Periodicidad	Desagregación territorial	Fecha realización	Fecha referencia datos
Estudios previos y diseño					
Recogida y grabación de información	Fin de encuestación, grabación, depuración y validación de microdatos	Anual	Autonómica	Tri1-Tri2/2019	2017
Tratamiento de datos y control de calidad	Tratamiento de datos	Anual	Autonómica	Mar-Oct/2019	2017
Obtención y difusión de resultados	Difusión de resultados Difusión de resultados Revisión Estadística 2019 Difusión de resultados Completada la Revisión Estadística 2019	Anual	Autonómica	14/Feb/2019 31/Oct/2019 16/Dic/2019	1995-2018 (Est.) 1995-2018 (Def.) 1995-2018 (Def.)
Otros					

#### RESULTADOS PREVISTOS

<b>Variables y atributos a difundir:</b> PIB, la producción, el VAB, la remuneración de asalariados y el excedente bruto, así como, el gasto en consumo final y la formación bruta de capital
<b>Modificaciones/Observaciones:</b>

**PRODUCTOS DE DIFUSIÓN EN 2019**

**MODIFICACIONES/OBSERVACIONES**

Denominación de Producto: Contabilidad Regional Anual de Andalucía. Serie 1995-2018	
Tipo de Producto: Tablas	
Url: <a href="http://www.juntadeandalucia.es/institutodeestadisticaycartografia/craa/index.htm">http://www.juntadeandalucia.es/institutodeestadisticaycartografia/craa/index.htm</a>	
Canal o Medio de difusión: Internet	
Periodicidad del Producto de difusión: Anual	
Desagregación Territorial de resultados: Autonómica	

Denominación de Producto:	
Tipo de Producto:	
Url:	
Canal o Medio de difusión:	
Periodicidad del Producto de difusión:	
Desagregación Territorial de resultados:	

Denominación de otros productos:
Modificaciones/Observaciones:

**USO Y UTILIZACIÓN DE RESULTADOS**

Perfil de Usuarios	
Solicitudes de datos	29
Accesos en Web	4.506
Impacto en medios	2
Referencias técnicas	6
Normas y planes	

**COSTE MÁXIMO ESTIMADO EN 2019**

**COSTE ECONÓMICO REAL EN 2019**

Coste: 79.570,00€	69.064,50 €
-------------------	-------------

<b>NIVEL DE EJECUCIÓN DE LA ACTIVIDAD</b>	<b>Total</b>	<b>X</b>	<b>Parcial</b>		<b>Nulo</b>	
Motivos del nivel de ejecución en caso de Parcial o Nulo:						

Evaluación PECA 2019	Contabilidad regional trimestral de Andalucía	05.01.04
-------------------------	---	----------

<b>Tipo actividad:</b> Estadística	<b>Organismo responsable:</b> Instituto de Estadística y Cartografía de Andalucía	<b>Tema:</b> 5. Actividad económica y tejido empresarial
<b>Etapa de desarrollo:</b> Operación	<b>Objeto:</b> Producción	<b>Subtema:</b> 5.01 Cuentas económicas
<b>Tipo de recogida:</b> Explotación de información estadística o cartográfica y Recopilación o Síntesis		<b>Cumplimiento ejes:</b> Cohesión, Sostenibilidad y Políticas Públicas

<b>Objetivo:</b> Ofrecer información, con periodicidad trimestral, sobre la evolución de la actividad económica en Andalucía mediante la estimación de una serie de agregados macroeconómicos
<b>Modificaciones/Observaciones:</b>
<b>Sujeto informante:</b> Organismos productores de estadísticas
<b>Modificaciones/Observaciones:</b>
<b>Variables y atributos objeto de estudio:</b> Personas físicas y jurídicas que desarrollen alguna actividad económica en Andalucía según las normas de contabilización indicadas por el Sistema Europeo de Cuentas
<b>Modificaciones/Observaciones:</b>

#### TRABAJOS PREVISTOS EN 2019

Fase	Descripción tarea	Periodicidad	Desagregación territorial	Fecha realización	Fecha referencia datos
Estudios previos y diseño					
Recogida y grabación de información	Recopilación información coyuntural	Trimestral	Autonómica	Tri1-Tri4/2019	Tri4/2018-Tri3/2019
Tratamiento de datos y control de calidad	Tratamiento de datos	Trimestral	Autonómica	Tri1-Tri4/2019	Tri4/2018-Tri3/2019
Obtención y difusión de resultados	Difusión de resultados	Trimestral	Autonómica	14/Feb/2019, 16/May/2019 14/Ago/2019, 21/Nov/2019	Tri4/2018, Tri1/2019 Tri2/2019, Tri3/2019
Otros					

#### TRABAJOS EJECUTADOS EN 2019

Fase	Descripción tarea	Periodicidad	Desagregación territorial	Fecha realización	Fecha referencia datos
Estudios previos y diseño					
Recogida y grabación de información	Recopilación información coyuntural	Trimestral	Autonómica	Tri1-Tri4/2019	Tri4/2018-Tri3/2019
Tratamiento de datos y control de calidad	Tratamiento de datos	Trimestral	Autonómica	Tri1-Tri4/2019	Tri4/2018-Tri3/2019
Obtención y difusión de resultados	Difusión de resultados Difusión de resultados. Revisión Estadística 2019	Trimestral	Autonómica	14/Feb/2019, 16/May/2019 14/Ago/2019, 21/Nov/2019	Tri4/2018, Tri1/2019 Tri2/2019, Tri3/2019
Otros					

#### RESULTADOS PREVISTOS

<b>Variables y atributos a difundir:</b> Cuadro macroeconómico: Producto Interior Bruto (ritmo de crecimiento y componentes) y Valor Añadido a precios corrientes e índice de volumen encadenado. Óptica oferta, demanda y renta. Puestos de trabajo total, población asalariada y no asalariada
<b>Modificaciones/Observaciones:</b>

**PRODUCTOS DE DIFUSIÓN EN 2019**

**MODIFICACIONES/OBSERVACIONES**

Denominación de Producto: Contabilidad Regional Trimestral de Andalucía	
Tipo de Producto: Tablas y Gráficos	
Url: <a href="http://www.juntadeandalucia.es/institutodeestadisticaycartografia/crta/index.htm">http://www.juntadeandalucia.es/institutodeestadisticaycartografia/crta/index.htm</a>	
Canal o Medio de difusión: Internet	
Periodicidad del Producto de difusión: Trimestral	
Desagregación Territorial de resultados: Autonómica	

Denominación de Producto:	
Tipo de Producto:	
Url:	
Canal o Medio de difusión:	
Periodicidad del Producto de difusión:	
Desagregación Territorial de resultados:	

Denominación de otros productos:	
Modificaciones/Observaciones:	

**USO Y UTILIZACIÓN DE RESULTADOS**

Perfil de Usuarios	
Solicitudes de datos	3
Accesos en Web	5.079
Impacto en medios	15
Referencias técnicas	
Normas y planes	

**COSTE MÁXIMO ESTIMADO EN 2019**

**COSTE ECONÓMICO REAL EN 2019**

Coste: 67.500,00 €	54.000,00€
--------------------	------------

<b>NIVEL DE EJECUCIÓN DE LA ACTIVIDAD</b>	<b>Total</b>	<b>X</b>	<b>Parcial</b>		<b>Nulo</b>	
Motivos del nivel de ejecución en caso de Parcial o Nulo:						

Evaluación PECA 2019	Estadísticas sobre sociedades mercantiles de Andalucía	05.03.01
-------------------------	--	----------

<b>Tipo actividad:</b> Estadística y Cartográfica	<b>Organismo responsable:</b> Instituto de Estadística y Cartografía de Andalucía	<b>Tema:</b> 5. Actividad económica y tejido empresarial
<b>Etapa de desarrollo:</b> Operación	<b>Objeto:</b> Producción	<b>Subtema:</b> 5.03 Actividad y demografía empresarial
<b>Tipo de recogida:</b> Fuente administrativa	<b>Cumplimiento ejes:</b> Cohesión, Género y Políticas Públicas	

**Objetivo:** Medir la demografía de las sociedades mercantiles en Andalucía, ofreciendo información de las sociedades creadas, registradas durante el año en estudio, así como de las sociedades que amplían y reducen capital, desembolsan dividendos pasivos, suspensiones, etc.

**Modificaciones/Observaciones:**

**Sujeto informante:** Ministerio de Justicia (Registros mercantiles)

**Modificaciones/Observaciones:**

**Variables y atributos objeto de estudio:** Sociedades mercantiles que durante el período de estudio hayan tenido algún hecho relevante e inscrito en el Registro Mercantil, como son creación, extinción, ampliación de capital, etc.

**Modificaciones/Observaciones:**

#### TRABAJOS PREVISTOS EN 2019

Fase	Descripción tarea	Periodicidad	Desagregación territorial	Fecha realización	Fecha referencia datos
Estudios previos y diseño					
Recogida y grabación de información	Recopilación de datos de Registros Mercantiles	Mensual	Provincial	Ene-Dic/2019	Nov/2018-Oct/2019
Tratamiento de datos y control de calidad	Tratamiento de datos	Mensual	Provincial	Ene-Dic/2019	Nov/2018-Oct/2019
Obtención y difusión de resultados	Difusión de resultados	Anual, Mensual	Provincial	Feb/2019, Jun/2019 16/Ene/2019, 13/Feb/2019 8/Mar/2019, 5/Abr/2019 7/May/2019, 6/Jun/2019 5/Jul/2019, 2/Ago/2019 6/Sep/2019, 4/Oct/2019 6/Nov/2019, 5/Dic/2019	2018 (Prov.), 2018 Nov/2018, Dic/2018 Ene/2019, Feb/2019 Mar/2019, Abr/2019 May/2019, Jun/2019 Jul/2019, Ago/2019 Sep/2019, Oct/2019
Otros					

#### TRABAJOS EJECUTADOS EN 2019

Fase	Descripción tarea	Periodicidad	Desagregación territorial	Fecha realización	Fecha referencia datos
Estudios previos y diseño					
Recogida y grabación de información	Fichero microdatos recibido del INE	Mensual	Provincial	Feb-Dic/2019	Dic/2018-Oct/2019
Tratamiento de datos y control de calidad	Tratamiento de datos	Mensual	Provincial	Ene-Dic/2019	Nov/2018-Oct/2019
Obtención y difusión de resultados	Difusión de resultados	Anual, Mensual	Municipal, Provincial	27/Feb/2019, 10/Mar/2020 10/Ene/2019, 13/Feb/2019 15/Mar/2019, 12/Abr/2019 14/May/2019, 11/Jun/2019 12/Jul/2019, 7/Ago/2019 13/Sep/2019, 10/Oct/2019 11/Nov/2019, 13/Dic/2019	2018 (Av.), 2018 Nov/2018, Dic/2018 Ene/2019, Feb/2019 Mar/2019, Abr/2019 May/2019, Jun/2019 Jul/2019, Ago/2019 Sep/2019, Oct/2019
Otros					



**RESULTADOS PREVISTOS**

<b>Variables y atributos a difundir:</b> Sociedades creadas, sociedades disueltas, sociedades en las que se ha producido modificaciones de capital o variaciones societarias y número de socios y socias
--

<b>Modificaciones/Observaciones:</b>
--------------------------------------

**PRODUCTOS DE DIFUSIÓN EN 2019****MODIFICACIONES/OBSERVACIONES**

<b>Denominación de Producto:</b> Estadística sobre sociedades mercantiles de Andalucía	
<b>Tipo de Producto:</b> Tablas, Gráficos y Mapas	
<b>Url:</b> <a href="http://www.juntadeandalucia.es/institutodeestadisticaycartografia/socmer/index.htm">http://www.juntadeandalucia.es/institutodeestadisticaycartografia/socmer/index.htm</a>	
<b>Canal o Medio de difusión:</b> Internet	
<b>Periodicidad del Producto de difusión:</b> Anual y Mensual	
<b>Desagregación Territorial de resultados:</b> Municipal y Provincial	

<b>Denominación de Producto:</b>	
<b>Tipo de Producto:</b>	
<b>Url:</b>	
<b>Canal o Medio de difusión:</b>	
<b>Periodicidad del Producto de difusión:</b>	
<b>Desagregación Territorial de resultados:</b>	

<b>Denominación de otros productos:</b>
---

<b>Modificaciones/Observaciones:</b>
--------------------------------------

**USO Y UTILIZACIÓN DE RESULTADOS**

<b>Perfil de Usuarios</b>	
<b>Solicitudes de datos</b>	5
<b>Accesos en Web</b>	3.476
<b>Impacto en medios</b>	13
<b>Referencias técnicas</b>	
<b>Normas y planes</b>	

**COSTE MÁXIMO ESTIMADO EN 2019****COSTE ECONÓMICO REAL EN 2019**

<b>Coste:</b> 5.808,00€	No ha generado coste externo
-------------------------	------------------------------

<b>NIVEL DE EJECUCIÓN DE LA ACTIVIDAD</b>	<b>Total</b>	<b>X</b>	<b>Parcial</b>		<b>Nulo</b>	
Motivos del nivel de ejecución en caso de Parcial o Nulo:						

Evaluación PECA 2019	Directorio de empresas y establecimientos con actividades económicas en Andalucía	05.03.02
-------------------------	---	----------

<b>Tipo actividad:</b> Estadística y Cartográfica	<b>Organismo responsable:</b> Instituto de Estadística y Cartografía de Andalucía	<b>Tema:</b> 5. Actividad económica y tejido empresarial
<b>Etapa de desarrollo:</b> Operación	<b>Objeto:</b> Producción	<b>Subtema:</b> 5.03 Actividad y demografía empresarial
<b>Tipo de recogida:</b> Fuente administrativa, Explotación de información estadística o cartográfica y Recopilación o Síntesis		<b>Cumplimiento ejes:</b> Cohesión, Innovación y Políticas Públicas

<b>Objetivo:</b> Obtener información sobre las características fundamentales de los establecimientos con actividad económica en Andalucía, para su uso como fuente de información del sector empresarial y para los estudios y análisis económicos, así como marco de selección
<b>Modificaciones/Observaciones:</b>
<b>Sujeto informante:</b> Ministerio de Trabajo, Migraciones y Seguridad Social, Agencia Estatal de Administración Tributaria, Ministerio de Justicia (Registros Mercantiles), Consejería de Empleo, Empresa y Comercio, Consejería de Economía, Hacienda y Administración Pública, Instituto de Estadística y Cartografía de Andalucía, Instituto Nacional de Estadística y otros organismos que dispongan de registros administrativos susceptibles de incluir
<b>Modificaciones/Observaciones:</b>
<b>Variables y atributos objeto de estudio:</b> Empresas y establecimientos con actividad económica en Andalucía
<b>Modificaciones/Observaciones:</b>

#### TRABAJOS PREVISTOS EN 2019

Fase	Descripción tarea	Periodicidad	Desagregación territorial	Fecha realización	Fecha referencia datos
Estudios previos y diseño					
Recogida y grabación de información	Recepción de fuentes de información	Anual	Puntual	Tri3/2019	2017, 2018
Tratamiento de datos y control de calidad	Geolocalización de establecimientos	Anual	Puntual	Tri1/2019	01/Ene/2016
Obtención y difusión de resultados	Obtención de mapa de geolocalización de establecimientos Difusión de resultados	Anual	Puntual Multiterritorial	Mar/2019 Jun/2019	01/Ene/2016 01/Ene/2018
Otros					

#### TRABAJOS EJECUTADOS EN 2019

Fase	Descripción tarea	Periodicidad	Desagregación territorial	Fecha realización	Fecha referencia datos
Estudios previos y diseño					
Recogida y grabación de información	Recepción de fuentes de información Seguridad Social	Anual	Puntual	Tri1/2019	2018
Tratamiento de datos y control de calidad	Geolocalización de establecimientos	Anual	Puntual	2019	01/Ene/2017
Obtención y difusión de resultados	Difusión de resultados	Anual	Multiterritorial	25/Oct/2019	01/Ene/2018
Otros					

#### RESULTADOS PREVISTOS

<b>Variables y atributos a difundir:</b> Número de establecimientos y empresas activas en la región, tamaño de las mismas, forma jurídica de las empresas titulares de los establecimientos y ubicación física de las empresas y establecimientos
<b>Modificaciones/Observaciones:</b>

**PRODUCTOS DE DIFUSIÓN EN 2019**

**MODIFICACIONES/OBSERVACIONES**

<b>Denominación de Producto:</b> Directorio de Empresas y Establecimientos con Actividad Económica en Andalucía	
<b>Tipo de Producto:</b> Tablas, Gráficos y Mapas	
<b>Url:</b> <a href="http://www.juntadeandalucia.es/institutodeestadisticaycartografia/direct/index.htm">http://www.juntadeandalucia.es/institutodeestadisticaycartografia/direct/index.htm</a>	
<b>Canal o Medio de difusión:</b> Internet	
<b>Periodicidad del Producto de difusión:</b> Anual	
<b>Desagregación Territorial de resultados:</b> Municipal, Provincial y Autonómica	

<b>Denominación de Producto:</b> Geolocalización de los establecimientos de 50 o más asalariados	No se ha difundido este producto
<b>Tipo de Producto:</b> Directorios y Mapas	
<b>Url:</b>	
<b>Canal o Medio de difusión:</b> Internet	
<b>Periodicidad del Producto de difusión:</b> Anual	
<b>Desagregación Territorial de resultados:</b> Puntual	

<b>Denominación de otros productos:</b>	
<b>Modificaciones/Observaciones:</b>	

**USO Y UTILIZACIÓN DE RESULTADOS**

<b>Perfil de Usuarios</b>	Administración autonómica y municipal de Andalucía, investigadores y analistas, medios de comunicación, entidades privadas
<b>Solicitudes de datos</b>	95
<b>Accesos en Web</b>	11.033
<b>Impacto en medios</b>	5
<b>Referencias técnicas</b>	8
<b>Normas y planes</b>	

**COSTE MÁXIMO ESTIMADO EN 2019**

**COSTE ECONÓMICO REAL EN 2019**

<b>Coste:</b> 95.150,00 €	No ha generado coste externo
---------------------------	------------------------------

<b>NIVEL DE EJECUCIÓN DE LA ACTIVIDAD</b>	<b>Total</b>		<b>Parcial</b>	<b>X</b>	<b>Nulo</b>	
Motivos del nivel de ejecución en caso de Parcial o Nulo:	Desajustes en la difusión					

Evaluación PECA 2019	Central de balances de actividad empresarial en Andalucía	05.03.05
-------------------------	---	----------

<b>Tipo actividad:</b> Estadística	<b>Organismo responsable:</b> Instituto de Estadística y Cartografía de Andalucía	<b>Tema:</b> 5. Actividad económica y tejido empresarial
<b>Etapas de desarrollo:</b> Operación	<b>Objeto:</b> Producción	<b>Subtema:</b> 5.03 Actividad y demografía empresarial
<b>Tipo de recogida:</b> Fuente administrativa		<b>Cumplimiento ejes:</b> Cohesión y Políticas Públicas

<b>Objetivo:</b> Obtener información sobre la situación económica y financiera, y su evolución en el tiempo, de las empresas que depositan sus cuentas anuales en los Registros Mercantiles de Andalucía mediante la agregación, por actividad económica y tamaño de la empresa, de la información contable contenida en sus balances y cuentas de pérdidas y ganancias
<b>Modificaciones/Observaciones:</b>
<b>Sujeto informante:</b> Ministerio de Justicia (Registros mercantiles) y Consejería de Conocimiento, Investigación y Universidad
<b>Modificaciones/Observaciones:</b>
<b>Variables y atributos objeto de estudio:</b> Información administrativa de las empresas que depositan sus cuentas anuales en el Registro Mercantil de Andalucía
<b>Modificaciones/Observaciones:</b>

#### TRABAJOS PREVISTOS EN 2019

Fase	Descripción tarea	Periodicidad	Desagregación territorial	Fecha realización	Fecha referencia datos
Estudios previos y diseño					
Recogida y grabación de información	Obtención de cuentas Económicas Registros Mercantiles	Anual	Provincial	Tri2/2019	2017
Tratamiento de datos y control de calidad	Tratamiento de datos	Anual	Provincial	Tri2/2019	2017
Obtención y difusión de resultados	Difusión de resultados (Economía social) Difusión de resultados	Anual	Autonómica Provincial	Feb/2019 Jul/2019	2017
Otros					

#### TRABAJOS EJECUTADOS EN 2019

Fase	Descripción tarea	Periodicidad	Desagregación territorial	Fecha realización	Fecha referencia datos
Estudios previos y diseño					
Recogida y grabación de información	Obtención de cuentas Económicas de Economía Social	Anual	Provincial	Oct/2019	2016
Tratamiento de datos y control de calidad	Tratamiento de datos	Anual	Provincial	Tri2/2019	2017
Obtención y difusión de resultados	Difusión de resultados Difusión de resultados (Economía social)	Anual	Provincial Autonómica	17/Jul/2019 13/Mar/2020	2017 2016
Otros					

#### RESULTADOS PREVISTOS

<b>Variables y atributos a difundir:</b> Información sobre la situación económica y financiera de las empresas de Andalucía y de su evolución a lo largo del tiempo: partidas del balance, de la cuenta de pérdidas y ganancias, ratios económico-financieros y análisis de los resultados según actividad, tamaño y provincia
<b>Modificaciones/Observaciones:</b>

**PRODUCTOS DE DIFUSIÓN EN 2019**

**MODIFICACIONES/OBSERVACIONES**

Denominación de Producto: Central de Balances de Actividad Empresarial en Andalucía	
Tipo de Producto: Tablas	
Url: <a href="http://www.juntadeandalucia.es/institutodeestadisticaycartografia/cenbal/index.htm">http://www.juntadeandalucia.es/institutodeestadisticaycartografia/cenbal/index.htm</a>	
Canal o Medio de difusión: Internet	
Periodicidad del Producto de difusión: Anual	
Desagregación Territorial de resultados: Provincial y Autonómica	

Denominación de Producto:	
Tipo de Producto:	
Url:	
Canal o Medio de difusión:	
Periodicidad del Producto de difusión:	
Desagregación Territorial de resultados:	

Denominación de otros productos:	
Modificaciones/Observaciones:	

**USO Y UTILIZACIÓN DE RESULTADOS**

Perfil de Usuarios	Administración autonómica de Andalucía investigadores y analistas
Solicitudes de datos	
Accesos en Web	1.716
Impacto en medios	
Referencias técnicas	1
Normas y planes	

**COSTE MÁXIMO ESTIMADO EN 2019**

**COSTE ECONÓMICO REAL EN 2019**

Coste: 31.468,50 €	23.482,50 €
--------------------	-------------

NIVEL DE EJECUCIÓN DE LA ACTIVIDAD	Total	X	Parcial		Nulo	
Motivos del nivel de ejecución en caso de Parcial o Nulo:						

Evaluación PECA 2019	Estadística de empresas públicas locales en Andalucía	05.03.06
-------------------------	---	----------

<b>Tipo actividad:</b> Estadística y Cartográfica	<b>Organismo responsable:</b> Instituto de Estadística y Cartografía de Andalucía	<b>Tema:</b> 5. Actividad económica y tejido empresarial
<b>Etapa de desarrollo:</b> Operación	<b>Objeto:</b> Producción	<b>Subtema:</b> 5.03 Actividad y demografía empresarial
<b>Tipo de recogida:</b> Explotación de información estadística o cartográfica y Recopilación o Síntesis		<b>Cumplimiento ejes:</b> Cohesión y Políticas Públicas

<b>Objetivo:</b> Obtener información sobre la situación económica y financiera, y su evolución en el tiempo, de las empresas públicas locales de Andalucía mediante la agregación, por actividad económica y tamaño de la empresa, de la información contable contenida en sus balances y cuentas de pérdidas y ganancias
<b>Modificaciones/Observaciones:</b>
<b>Sujeto informante:</b> Empresas públicas dependientes de corporaciones locales de Andalucía e Instituto de Estadística y Cartografía de Andalucía
<b>Modificaciones/Observaciones:</b>
<b>Variables y atributos objeto de estudio:</b> Situación económica y financiera de las empresas públicas locales de Andalucía, mediante la agregación, por actividad económica y tamaño de la empresa, de la información contable contenida en sus balances y cuentas de pérdidas y ganancias
<b>Modificaciones/Observaciones:</b>

#### TRABAJOS PREVISTOS EN 2019

Fase	Descripción tarea	Periodicidad	Desagregación territorial	Fecha realización	Fecha referencia datos
Estudios previos y diseño					
Recogida y grabación de información	Recopilación de información de base	Anual	Puntual	Tri2/2019	2018
Tratamiento de datos y control de calidad	Tratamiento de datos	Anual	Puntual	Tri2/2019	2018
Obtención y difusión de resultados	Difusión de resultados Geolocalización de empresas públicas locales	Anual	Provincial Puntual	May/2019 Ago/2019	2017-2018
Otros					

#### TRABAJOS EJECUTADOS EN 2019

Fase	Descripción tarea	Periodicidad	Desagregación territorial	Fecha realización	Fecha referencia datos
Estudios previos y diseño					
Recogida y grabación de información	Recopilación de información de base	Anual	Puntual	Tri2/2019	2017
Tratamiento de datos y control de calidad	Tratamiento de datos	Anual	Puntual	Tri2/2019	2017
Obtención y difusión de resultados	Difusión de resultados Geolocalización de empresas públicas locales	Anual	Provincial Puntual	30/May/2019 13/Ago/2019	2017 31/12/2017
Otros					

#### RESULTADOS PREVISTOS

<b>Variables y atributos a difundir:</b> Partidas del balance y de la cuenta de pérdidas y ganancias así como nombre, dirección, adscripción orgánica y geolocalización
<b>Modificaciones/Observaciones:</b>

**PRODUCTOS DE DIFUSIÓN EN 2019**

**MODIFICACIONES/OBSERVACIONES**

Denominación de Producto: Directorio de las empresas públicas locales de Andalucía	
Tipo de Producto: Directorios	
Url: <a href="http://www.juntadeandalucia.es/institutodeestadisticaycartografia/SectorPBD/spDirectorioEp.jsp">http://www.juntadeandalucia.es/institutodeestadisticaycartografia/SectorPBD/spDirectorioEp.jsp</a>	
Canal o Medio de difusión: Internet	
Periodicidad del Producto de difusión: Anual	
Desagregación Territorial de resultados: Puntual	

Denominación de Producto: Estadística de empresas públicas locales en Andalucía	
Tipo de Producto: Tablas, Gráficos y Mapas	Tablas y Mapas
Url: <a href="http://www.juntadeandalucia.es/institutodeestadisticaycartografia/sectorpublico/spTablas.htm">http://www.juntadeandalucia.es/institutodeestadisticaycartografia/sectorpublico/spTablas.htm</a>	
Canal o Medio de difusión: Internet	
Periodicidad del Producto de difusión: Anual	
Desagregación Territorial de resultados: Provincial	

Denominación de otros productos: Geolocalización de las empresas públicas locales en Andalucía
Modificaciones/Observaciones:

**USO Y UTILIZACIÓN DE RESULTADOS**

Perfil de Usuarios	Administración autonómica y municipal de Andalucía
Solicitudes de datos	
Accesos en Web	1.733
Impacto en medios	
Referencias técnicas	
Normas y planes	

**COSTE MÁXIMO ESTIMADO EN 2019**

**COSTE ECONÓMICO REAL EN 2019**

Coste: 13.500,00€	13.500,00€
-------------------	------------

<b>NIVEL DE EJECUCIÓN DE LA ACTIVIDAD</b>	<b>Total</b>	<b>X</b>	<b>Parcial</b>		<b>Nulo</b>	
Motivos del nivel de ejecución en caso de Parcial o Nulo:						

Evaluación PECA 2019	Demografía empresarial de Andalucía	05.03.07
-------------------------	-------------------------------------	----------

<b>Tipo actividad:</b> Estadística	<b>Organismo responsable:</b> Instituto de Estadística y Cartografía de Andalucía	<b>Tema:</b> 5. Actividad económica y tejido empresarial
<b>Etapas de desarrollo:</b> Operación	<b>Objeto:</b> Producción	<b>Subtema:</b> 5.03 Actividad y demografía empresarial
<b>Tipo de recogida:</b> Explotación de información estadística o cartográfica		<b>Cumplimiento ejes:</b> Cohesión y Políticas Públicas

<b>Objetivo:</b> Ofrecer información sobre la evolución de los establecimientos con actividad económica en Andalucía en el curso del año de referencia del Directorio
<b>Modificaciones/Observaciones:</b>
<b>Sujeto informante:</b> Instituto de Estadística y Cartografía de Andalucía
<b>Modificaciones/Observaciones:</b>
<b>Variables y atributos objeto de estudio:</b> Empresas y establecimientos que desarrollan su actividad económica en Andalucía
<b>Modificaciones/Observaciones:</b>

#### TRABAJOS PREVISTOS EN 2019

Fase	Descripción tarea	Periodicidad	Desagregación territorial	Fecha realización	Fecha referencia datos
Estudios previos y diseño					
Recogida y grabación de información					
Tratamiento de datos y control de calidad	Tratamiento de datos	Anual	Multiterritorial	Tri3/2019	01/Ene/2018
Obtención y difusión de resultados	Difusión de resultados	Anual	Multiterritorial	Jul/2019	01/Ene/2018
Otros					

#### TRABAJOS EJECUTADOS EN 2019

Fase	Descripción tarea	Periodicidad	Desagregación territorial	Fecha realización	Fecha referencia datos
Estudios previos y diseño					
Recogida y grabación de información					
Tratamiento de datos y control de calidad	Tratamiento de datos	Anual	Multiterritorial	Tri4/2019	01/Ene/2018
Obtención y difusión de resultados	Difusión de resultados	Anual	Multiterritorial	29/Nov/2019	01/Ene/2018
Otros					

#### RESULTADOS PREVISTOS

<b>Variables y atributos a difundir:</b> La distribución provincial y sectorial de los establecimientos, la especialización productiva de las provincias andaluzas y densidad empresarial, el empleo, así como el tamaño de los establecimientos. Altas, bajas, permanencias del año t, probabilidad de supervivencia, probabilidad condicionada de supervivencia, tasa de entrada bruta y tasa de salida bruta
<b>Modificaciones/Observaciones:</b>



**PRODUCTOS DE DIFUSIÓN EN 2019**

**MODIFICACIONES/OBSERVACIONES**

Denominación de Producto: Demografía empresarial de Andalucía	
Tipo de Producto: Tablas	
Url: <a href="http://www.juntadeandalucia.es/institutodeestadisticaycartografia/demogemp/index.htm">http://www.juntadeandalucia.es/institutodeestadisticaycartografia/demogemp/index.htm</a>	
Canal o Medio de difusión: Internet	
Periodicidad del Producto de difusión: Anual	
Desagregación Territorial de resultados: Multiterritorial	

Denominación de Producto:	
Tipo de Producto:	6
Url:	
Canal o Medio de difusión:	
Periodicidad del Producto de difusión:	
Desagregación Territorial de resultados:	

Denominación de otros productos:
Modificaciones/Observaciones:

**USO Y UTILIZACIÓN DE RESULTADOS**

Perfil de Usuarios	
Solicitudes de datos	
Accesos en Web	2.440
Impacto en medios	
Referencias técnicas	
Normas y planes	

**COSTE MÁXIMO ESTIMADO EN 2019**

**COSTE ECONÓMICO REAL EN 2019**

Coste: No genera coste externo	No ha generado coste externo
--------------------------------	------------------------------

NIVEL DE EJECUCIÓN DE LA ACTIVIDAD	Total		Parcial	X	Nulo	
Motivos del nivel de ejecución en caso de Parcial o Nulo:	Desajustes en la difusión					

Evaluación PECA 2019	Indicadores de competitividad e iniciativa empresarial en Andalucía	05.03.08
-------------------------	---	----------

<b>Tipo actividad:</b> Estadística	<b>Organismo responsable:</b> Instituto de Estadística y Cartografía de Andalucía	<b>Tema:</b> 5. Actividad económica y tejido empresarial
<b>Etapas de desarrollo:</b> Operación	<b>Objeto:</b> Producción	<b>Subtema:</b> 5.03 Actividad y demografía empresarial
<b>Tipo de recogida:</b> Recopilación o Síntesis		<b>Cumplimiento ejes:</b> Cohesión, Innovación, Género y Políticas Públicas

<b>Objetivo:</b> Ofrecer un conjunto de indicadores, tanto macroeconómicos como microeconómicos, que permitan evaluar el nivel de competitividad de Andalucía y sus factores condicionantes, y analizar la iniciativa empresarial como factor clave en la competitividad regional
<b>Modificaciones/Observaciones:</b>
<b>Sujeto informante:</b> Organismos productores de estadísticas
<b>Modificaciones/Observaciones:</b>
<b>Variables y atributos objeto de estudio:</b> Sector empresarial en Andalucía
<b>Modificaciones/Observaciones:</b>

#### TRABAJOS PREVISTOS EN 2019

Fase	Descripción tarea	Periodicidad	Desagregación territorial	Fecha realización	Fecha referencia datos
Estudios previos y diseño					
Recogida y grabación de información	Recopilación de información estadística procedente de múltiples fuentes	Anual	Autonómica	2019	2018
Tratamiento de datos y control de calidad	Explotaciones específicas de encuestas oficiales diversas. Contraste evolutivo de los resultados	Anual	Autonómica	2019	2018
Obtención y difusión de resultados	Difusión de resultados	Anual	Autonómica	20/Dic/2019	2018
Otros					

#### TRABAJOS EJECUTADOS EN 2019

Fase	Descripción tarea	Periodicidad	Desagregación territorial	Fecha realización	Fecha referencia datos
Estudios previos y diseño					
Recogida y grabación de información	Recopilación de información estadística procedente de múltiples fuentes	Anual	Autonómica	2019	2018
Tratamiento de datos y control de calidad	Explotaciones específicas de encuestas oficiales diversas. Contraste evolutivo de los resultados	Anual	Autonómica	Trim4/2019	2018
Obtención y difusión de resultados	Difusión de resultados	Anual	Autonómica	20/Dic/2019	2018
Otros					

#### RESULTADOS PREVISTOS

<b>Variables y atributos a difundir:</b> Oportunidades de beneficio, capital humano empresarial, movilización de factores productivos, características individuales del empresariado, factores sociológicos y psicológicos del empresariado, instituciones, stock, flujos y éxito de empresas y empresariado, y variables de output
<b>Modificaciones/Observaciones:</b> No se ha ofrecido información sobre los factores sociológicos y psicológicos del empresariado

**PRODUCTOS DE DIFUSIÓN EN 2019**

**MODIFICACIONES/OBSERVACIONES**

Denominación de Producto: Sistema de indicadores de competitividad e iniciativa empresarial en Andalucía	
Tipo de Producto: Tablas y Gráficos	
Url: <a href="http://www.juntadeandalucia.es/institutodeestadisticaycartografia/indcomp/index.htm">http://www.juntadeandalucia.es/institutodeestadisticaycartografia/indcomp/index.htm</a>	
Canal o Medio de difusión: Internet	
Periodicidad del Producto de difusión: Anual	
Desagregación Territorial de resultados: Autonómica	

Denominación de Producto:	
Tipo de Producto:	
Url:	
Canal o Medio de difusión:	
Periodicidad del Producto de difusión:	
Desagregación Territorial de resultados:	

Denominación de otros productos:	
Modificaciones/Observaciones:	

**USO Y UTILIZACIÓN DE RESULTADOS**

Perfil de Usuarios	Empresas, empresarios, emprendedores y Administración pública
Solicitudes de datos	
Accesos en Web	667
Impacto en medios	
Referencias técnicas	
Normas y planes	Planificación en materia empresarial

**COSTE MÁXIMO ESTIMADO EN 2019**

**COSTE ECONÓMICO REAL EN 2019**

Coste: No genera coste externo	No ha generado coste externo
--------------------------------	------------------------------

NIVEL DE EJECUCIÓN DE LA ACTIVIDAD	Total	X	Parcial		Nulo	
Motivos del nivel de ejecución en caso de Parcial o Nulo:						

Evaluación PECA 2019	Indicadores de confianza empresarial de Andalucía	05.03.13
-------------------------	---	----------

<b>Tipo actividad:</b> Estadística y Cartográfica	<b>Organismo responsable:</b> Instituto de Estadística y Cartografía de Andalucía	<b>Tema:</b> 5. Actividad económica y tejido empresarial
<b>Etapa de desarrollo:</b> Operación	<b>Objeto:</b> Producción	<b>Subtema:</b> 5.03 Actividad y demografía empresarial
<b>Tipo de recogida:</b> Observación directa	<b>Cumplimiento ejes:</b> Cohesión y Políticas Públicas	

<b>Objetivo:</b> Obtener información sobre la opinión de los empresarios y empresarias, con establecimientos productivos en Andalucía, sobre la situación económica actual y las perspectivas a corto plazo
<b>Modificaciones/Observaciones:</b>
<b>Sujeto informante:</b> Empresas
<b>Modificaciones/Observaciones:</b>
<b>Variables y atributos objeto de estudio:</b> Percepción de los empresarios y empresarias de la evolución de la facturación, el empleo, la inversión, y el nivel de precios para los sectores industriales, construcción y servicios
<b>Modificaciones/Observaciones:</b>

#### TRABAJOS PREVISTOS EN 2019

Fase	Descripción tarea	Periodicidad	Desagregación territorial	Fecha realización	Fecha referencia datos
Estudios previos y diseño					
Recogida y grabación de información	Encuestación	Trimestral	Provincial	Tri1-Tri4/2019	Tri2/2019-Tri1/2020
Tratamiento de datos y control de calidad	Tratamiento de datos	Trimestral	Provincial	Tri1-Tri4/2019	Tri2/2019-Tri1/2020
Obtención y difusión de resultados	Difusión de resultados	Trimestral	Provincial, Autónoma	16/Ene/2019, 12/Abr/2019 11/Jul/2019, 11/Oct/2019	Tri1/2019, Tri2/2019 Tri3/2019, Tri4/2019
Otros					

#### TRABAJOS EJECUTADOS EN 2019

Fase	Descripción tarea	Periodicidad	Desagregación territorial	Fecha realización	Fecha referencia datos
Estudios previos y diseño					
Recogida y grabación de información	Encuestación	Trimestral	Provincial	Tri1-Tri4/2019	Tri2/2019-Tri1/2020
Tratamiento de datos y control de calidad	Tratamiento de datos	Trimestral	Provincial	Tri1-Tri4/2019	Tri2/2019-Tri1/2020
Obtención y difusión de resultados	Difusión de resultados	Trimestral	Provincial, Autónoma	16/Ene/2019, 12/Abr/2019 11/Jul/2019, 11/Oct/2019	Tri1/2019, Tri2/2019 Tri3/2019, Tri4/2019
Otros					

#### RESULTADOS PREVISTOS

<b>Variables y atributos a difundir:</b> Empleo, inversión, nivel de precios, exportaciones, factores que limitan la la marcha del establecimiento, sector de actividad, provincia, número de empleados, utilización de la capacidad productiva (si la empresa pertenece al sector industrial), y medidas para reducir el impacto medioambiental
<b>Modificaciones/Observaciones:</b>

**PRODUCTOS DE DIFUSIÓN EN 2019****MODIFICACIONES/OBSERVACIONES**

<b>Denominación de Producto:</b> Indicadores de Confianza Empresarial de Andalucía	
<b>Tipo de Producto:</b> Tablas y Mapas	
<b>Url:</b> <a href="http://www.juntadeandalucia.es/institutodeestadisticaycartografia/iconfiea/index.htm">http://www.juntadeandalucia.es/institutodeestadisticaycartografia/iconfiea/index.htm</a>	
<b>Canal o Medio de difusión:</b> Internet	
<b>Periodicidad del Producto de difusión:</b> Trimestral	
<b>Desagregación Territorial de resultados:</b> Provincial y Autonómica	

<b>Denominación de Producto:</b>	
<b>Tipo de Producto:</b>	
<b>Url:</b>	
<b>Canal o Medio de difusión:</b>	
<b>Periodicidad del Producto de difusión:</b>	
<b>Desagregación Territorial de resultados:</b>	

<b>Denominación de otros productos:</b>	
<b>Modificaciones/Observaciones:</b>	

**USO Y UTILIZACIÓN DE RESULTADOS**

<b>Perfil de Usuarios</b>	Administración autonómica de Andalucía, analistas e investigadores, medios comunicación
<b>Solicitudes de datos</b>	9
<b>Accesos en Web</b>	980
<b>Impacto en medios</b>	8
<b>Referencias técnicas</b>	
<b>Normas y planes</b>	

**COSTE MÁXIMO ESTIMADO EN 2019****COSTE ECONÓMICO REAL EN 2019**

<b>Coste:</b> No genera coste externo	No ha generado coste externo
---------------------------------------	------------------------------

<b>NIVEL DE EJECUCIÓN DE LA ACTIVIDAD</b>	<b>Total</b>	<b>X</b>	<b>Parcial</b>		<b>Nulo</b>	
Motivos del nivel de ejecución en caso de Parcial o Nulo:						

Evaluación PECA 2019	Índice de producción industrial de Andalucía	05.07.07
-------------------------	--	----------

<b>Tipo actividad:</b> Estadística	<b>Organismo responsable:</b> Instituto de Estadística y Cartografía de Andalucía	<b>Tema:</b> 5. Actividad económica y tejido empresarial
<b>Etapa de desarrollo:</b> Operación	<b>Objeto:</b> Producción	<b>Subtema:</b> 5.07 Industria, energía y minas
<b>Tipo de recogida:</b> Explotación de información estadística o cartográfica		<b>Cumplimiento ejes:</b> Cohesión y Políticas Públicas

<b>Objetivo:</b> Conocer las principales magnitudes económicas, de carácter estructural, de los diferentes sectores industriales en Andalucía, y efectuar su comparación con los datos nacionales
<b>Modificaciones/Observaciones:</b>
<b>Sujeto informante:</b> Instituto Nacional de Estadística
<b>Modificaciones/Observaciones:</b>
<b>Variables y atributos objeto de estudio:</b> Actividades económicas que siendo utilizadoras de factores de producción, y mediante el empleo de una técnica determinada, obtienen un volumen de producto no primario cuyas características formales y funcionales son esencialmente diferentes de los factores
<b>Modificaciones/Observaciones:</b>

#### TRABAJOS PREVISTOS EN 2019

Fase	Descripción tarea	Periodicidad	Desagregación territorial	Fecha realización	Fecha referencia datos
Estudios previos y diseño					
Recogida y grabación de información	Recopilación de Indicadores de base	Mensual	Autonómica	Ene-Dic/2019	Nov/2018-Oct/2019
Tratamiento de datos y control de calidad	Tratamiento de información de base	Mensual	Autonómica	Ene-Dic/2019	Nov/2018-Oct/2019
Obtención y difusión de resultados	Difusión de resultados	Mensual	Autonómica	11/Ene/2019, 7/Feb/2019 8/Mar/2019, 5/Abr/2019 9/May/2019, 5/Jun/2019 5/Jul/2019, 8/Ago/2019 11/Sep/2019, 8/Oct/2019 6/Nov/2019, 5/Dic/2019	Nov/2018, Dic/2018 Ene/2019, Feb/2019 Mar/2019, Abr/2019 May/2019, Jun/2019 Jul/2019, Ago/2019 Sep/2019, Oct/2019
Otros					

#### TRABAJOS EJECUTADOS EN 2019

Fase	Descripción tarea	Periodicidad	Desagregación territorial	Fecha realización	Fecha referencia datos
Estudios previos y diseño					
Recogida y grabación de información	Recopilación de Indicadores de base	Mensual	Autonómica	Ene-Dic/2019	Nov/2018-Oct/2019
Tratamiento de datos y control de calidad	Tratamiento de información de base	Mensual	Autonómica	Ene-Dic/2019	Nov/2018-Oct/2019
Obtención y difusión de resultados	Difusión de resultados	Mensual	Autonómica	11/Ene/2019, 7/Feb/2019 8/Mar/2019, 5/Abr/2019 9/May/2019, 5/Jun/2019 5/Jul/2019, 8/Ago/2019 11/Sep/2019, 8/Oct/2019 6/Nov/2019, 5/Dic/2019	Nov/2018, Dic/2018 Ene/2019, Feb/2019 Mar/2019, Abr/2019 May/2019, Jun/2019 Jul/2019, Ago/2019 Sep/2019, Oct/2019
Otros					

**RESULTADOS PREVISTOS**

**Variables y atributos a difundir:** Índice General, por Secciones y Divisiones y corregido de estacionalidad y efecto calendario, variación interanual por sectores y destino económico, y acumulado anual por ramas de actividad

**Modificaciones/Observaciones:**

**PRODUCTOS DE DIFUSIÓN EN 2019****MODIFICACIONES/OBSERVACIONES**

<b>Denominación de Producto:</b> Índice de producción industrial de Andalucía	
<b>Tipo de Producto:</b> Tablas y Gráficos	
<b>Url:</b> <a href="http://www.juntadeandalucia.es/institutodeestadisticaycartografia/ipian/">http://www.juntadeandalucia.es/institutodeestadisticaycartografia/ipian/</a>	
<b>Canal o Medio de difusión:</b> Internet	
<b>Periodicidad del Producto de difusión:</b> Mensual	
<b>Desagregación Territorial de resultados:</b> Autonómica	

<b>Denominación de Producto:</b>	
<b>Tipo de Producto:</b>	
<b>Url:</b>	
<b>Canal o Medio de difusión:</b>	
<b>Periodicidad del Producto de difusión:</b>	
<b>Desagregación Territorial de resultados:</b>	

**Denominación de otros productos:**

**Modificaciones/Observaciones:**

**USO Y UTILIZACIÓN DE RESULTADOS**

<b>Perfil de Usuarios</b>	Administración autonómica de Andalucía, analistas económicos y medios comunicación
<b>Solicitudes de datos</b>	
<b>Accesos en Web</b>	3.927
<b>Impacto en medios</b>	12
<b>Referencias técnicas</b>	
<b>Normas y planes</b>	

**COSTE MÁXIMO ESTIMADO EN 2019****COSTE ECONÓMICO REAL EN 2019**

<b>Coste:</b> No genera coste externo	No ha generado coste externo
---------------------------------------	------------------------------

<b>NIVEL DE EJECUCIÓN DE LA ACTIVIDAD</b>	<b>Total</b>	<b>X</b>	<b>Parcial</b>		<b>Nulo</b>	
Motivos del nivel de ejecución en caso de Parcial o Nulo:						

Evaluación PECA 2019	Encuesta industrial de productos. Resultados de Andalucía	05.07.08
-------------------------	---	----------

<b>Tipo actividad:</b> Estadística	<b>Organismo responsable:</b> Instituto de Estadística y Cartografía de Andalucía	<b>Tema:</b> 5. Actividad económica y tejido empresarial
<b>Etapas de desarrollo:</b> Operación	<b>Objeto:</b> Producción	<b>Subtema:</b> 5.07 Industria, energía y minas
<b>Tipo de recogida:</b> Explotación de información estadística o cartográfica		<b>Cumplimiento ejes:</b> Cohesión y Políticas Públicas

<b>Objetivo:</b> Obtener información, con periodicidad mensual, sobre la evolución del conjunto de la actividad industrial en Andalucía y de las ramas industriales
<b>Modificaciones/Observaciones:</b>
<b>Sujeto informante:</b> Instituto Nacional de Estadística
<b>Modificaciones/Observaciones:</b>
<b>Variables y atributos objeto de estudio:</b> Establecimientos industriales ubicados en el territorio de la Comunidad Autónoma de Andalucía necesarios para cubrir el 90% de la producción de cada clase de la CNAE-2009
<b>Modificaciones/Observaciones:</b>

#### TRABAJOS PREVISTOS EN 2019

Fase	Descripción tarea	Periodicidad	Desagregación territorial	Fecha realización	Fecha referencia datos
Estudios previos y diseño					
Recogida y grabación de información	Recogida de información de base	Anual	Autonómica	Tri3/2019	2018
Tratamiento de datos y control de calidad	Tratamiento de datos	Anual	Autonómica	Tri3/2019	2018
Obtención y difusión de resultados	Fin de proceso de datos, obtención de resultados y difusión	Anual	Autonómica	Jun/2019 Sep/2019	2018 (Av.) 2018 (Def.)
Otros					

#### TRABAJOS EJECUTADOS EN 2019

Fase	Descripción tarea	Periodicidad	Desagregación territorial	Fecha realización	Fecha referencia datos
Estudios previos y diseño					
Recogida y grabación de información	Recogida de información de base	Anual	Autonómica	Jul/2019	2018
Tratamiento de datos y control de calidad	Tratamiento de datos	Anual	Autonómica	Tri3/2019	2018
Obtención y difusión de resultados	Difusión de resultados	Anual	Autonómica	27/Jun/2019 18/Sep/2019	2018 (Av.) 2018 (Prov.)
Otros					

#### RESULTADOS PREVISTOS

<b>Variables y atributos a difundir:</b> Producción (valor y cantidad) de un conjunto de productos industriales que cubren una parte importante del sector industrial andaluz según grupo de actividad, sector y a nivel de producto (prodcom)
<b>Modificaciones/Observaciones:</b>



**PRODUCTOS DE DIFUSIÓN EN 2019**

**MODIFICACIONES/OBSERVACIONES**

Denominación de Producto: Encuesta industrial anual de productos	
Tipo de Producto: Tablas y Mapas	Tablas
Url: <a href="http://www.juntadeandalucia.es/institutodeestadisticaycartografia/encindusprod/">http://www.juntadeandalucia.es/institutodeestadisticaycartografia/encindusprod/</a>	
Canal o Medio de difusión: Internet	
Periodicidad del Producto de difusión: Anual	
Desagregación Territorial de resultados: Autonómica	

Denominación de Producto:	
Tipo de Producto:	
Url:	
Canal o Medio de difusión:	
Periodicidad del Producto de difusión:	
Desagregación Territorial de resultados:	

Denominación de otros productos:	
Modificaciones/Observaciones:	

**USO Y UTILIZACIÓN DE RESULTADOS**

Perfil de Usuarios	Administración autonómica de Andalucía
Solicitudes de datos	
Accesos en Web	692
Impacto en medios	
Referencias técnicas	
Normas y planes	

**COSTE MÁXIMO ESTIMADO EN 2019**

**COSTE ECONÓMICO REAL EN 2019**

Coste: No genera coste externo	No ha generado coste externo
--------------------------------	------------------------------

NIVEL DE EJECUCIÓN DE LA ACTIVIDAD	Total	X	Parcial		Nulo	
Motivos del nivel de ejecución en caso de Parcial o Nulo:						

Evaluación PECA 2019	Índices de cifras de negocios y entrada de pedidos de la industria. Resultados para Andalucía	05.07.09
----------------------	---	----------

<b>Tipo actividad:</b> Estadística	<b>Organismo responsable:</b> Instituto de Estadística y Cartografía de Andalucía	<b>Tema:</b> 5. Actividad económica y tejido empresarial
<b>Etapa de desarrollo:</b> Operación	<b>Objeto:</b> Producción	<b>Subtema:</b> 5.07 Industria, energía y minas
<b>Tipo de recogida:</b> Explotación de información estadística o cartográfica	<b>Cumplimiento ejes:</b> Cohesión y Políticas Públicas	

<b>Objetivo:</b> Medir la evolución mensual de la demanda y la demanda futura dirigida a las ramas industriales, excluyendo la construcción, en Andalucía
<b>Modificaciones/Observaciones:</b>
<b>Sujeto informante:</b> Instituto Nacional de Estadística
<b>Modificaciones/Observaciones:</b>
<b>Variables y atributos objeto de estudio:</b> Índice General y por destino económico de los bienes, variaciones interanuales y acumuladas
<b>Modificaciones/Observaciones:</b>

#### TRABAJOS PREVISTOS EN 2019

Fase	Descripción tarea	Periodicidad	Desagregación territorial	Fecha realización	Fecha referencia datos
Estudios previos y diseño					
Recogida y grabación de información	Recopilación de Indicadores de base	Mensual	Autonómica	Ene-Dic/2019	Nov/2018-Oct/2019
Tratamiento de datos y control de calidad	Tratamiento de datos	Mensual	Autonómica	Ene-Dic/2019	Nov/2018-Oct/2019
Obtención y difusión de resultados	Difusión de resultados	Mensual	Autonómica	21/Ene/2019, 21/Feb/2019 21/Mar/2019, 24/Abr/2019 23/May/2019, 21/Jun/2019 16/Jul/2019, 14/Ago/2019 23/Sep/2019, 21/Oct/2019 21/Nov/2019, 19/Dic/2019	Nov/2018, Dic/2018 Ene/2019, Feb/2019 Mar/2019, Abr/2019 May/2019, Jun/2019 Jul/2019, Ago/2019 Sep/2019, Oct/2019
Otros					

#### TRABAJOS EJECUTADOS EN 2019

Fase	Descripción tarea	Periodicidad	Desagregación territorial	Fecha realización	Fecha referencia datos
Estudios previos y diseño					
Recogida y grabación de información	Recopilación de Indicadores de base	Mensual	Autonómica	Ene-Dic/2019	Nov/2018-Oct/2019
Tratamiento de datos y control de calidad	Tratamiento de datos	Mensual	Autonómica	Ene-Dic/2019	Nov/2018-Oct/2019
Obtención y difusión de resultados	Difusión de resultados	Mensual	Autonómica	21/Ene/2019, 21/Feb/2019 21/Mar/2019, 24/Abr/2019 22/May/2019, 21/Jun/2019 16/Jul/2019, 14/Ago/2019 23/Sep/2019, 21/Oct/2019 21/Nov/2019, 19/Dic/2019	Nov/2018, Dic/2018 Ene/2019, Feb/2019 Mar/2019, Abr/2019 May/2019, Jun/2019 Jul/2019, Ago/2019 Sep/2019, Oct/2019
Otros					

**RESULTADOS PREVISTOS**

Variables y atributos a difundir: Índice General, por destino económico de los bienes y corregido de estacionalidad y efecto calendario, variaciones interanuales y acumuladas
--

Modificaciones/Observaciones:
-------------------------------

**PRODUCTOS DE DIFUSIÓN EN 2019****MODIFICACIONES/OBSERVACIONES**

Denominación de Producto: Índice de cifra de negocios en la Industria	
Tipo de Producto: Tablas y Gráficos	
Url: <a href="http://www.juntadeandalucia.es/institutodeestadisticaycartografia/inegocios/">http://www.juntadeandalucia.es/institutodeestadisticaycartografia/inegocios/</a>	
Canal o Medio de difusión: Internet	
Periodicidad del Producto de difusión: Mensual	
Desagregación Territorial de resultados: Autonómica	

Denominación de Producto: Índice de entrada de pedidos en la Industria	
Tipo de Producto: Tablas y Gráficos	
Url: <a href="http://www.juntadeandalucia.es/institutodeestadisticaycartografia/ipedidos/">http://www.juntadeandalucia.es/institutodeestadisticaycartografia/ipedidos/</a>	
Canal o Medio de difusión: Internet	
Periodicidad del Producto de difusión: Mensual	
Desagregación Territorial de resultados: Autonómica	

Denominación de otros productos:
----------------------------------

Modificaciones/Observaciones:
-------------------------------

**USO Y UTILIZACIÓN DE RESULTADOS**

Perfil de Usuarios	Administración autonómica de Andalucía, investigadores y analistas
Solicitudes de datos	
Accesos en Web	739
Impacto en medios	2
Referencias técnicas	
Normas y planes	

**COSTE MÁXIMO ESTIMADO EN 2019****COSTE ECONÓMICO REAL EN 2019**

Coste: No genera coste externo	No ha generado coste externo
--------------------------------	------------------------------

<b>NIVEL DE EJECUCIÓN DE LA ACTIVIDAD</b>	<b>Total</b>	<b>X</b>	<b>Parcial</b>		<b>Nulo</b>	
Motivos del nivel de ejecución en caso de Parcial o Nulo:						

Evaluación PECA 2019	Índice de ventas en grandes superficies de Andalucía	05.08.01
----------------------	--	----------

<b>Tipo actividad:</b> Estadística	<b>Organismo responsable:</b> Instituto de Estadística y Cartografía de Andalucía	<b>Tema:</b> 5. Actividad económica y tejido empresarial
<b>Etapa de desarrollo:</b> Operación	<b>Objeto:</b> Producción	<b>Subtema:</b> 5.08 Comercio
<b>Tipo de recogida:</b> Observación directa	<b>Cumplimiento ejes:</b> Cohesión y Políticas Públicas	

<b>Objetivo:</b> Obtener información mensual sobre la evolución de la actividad del comercio en las grandes superficies de Andalucía
<b>Modificaciones/Observaciones:</b>
<b>Sujeto informante:</b> Personas físicas y jurídicas con actividad de comercio al por menor en grandes superficies en Andalucía
<b>Modificaciones/Observaciones:</b>
<b>Variables y atributos objeto de estudio:</b> Establecimiento comercial que cumpla tres requisitos básicos: que su actividad esté incluida en la división 47 de la CNAE-09 y que su superficie de venta sea superior a dos mil quinientos metros cuadrados
<b>Modificaciones/Observaciones:</b>

#### TRABAJOS PREVISTOS EN 2019

Fase	Descripción tarea	Periodicidad	Desagregación territorial	Fecha realización	Fecha referencia datos
Estudios previos y diseño					
Recogida y grabación de información	Encuestación	Mensual	Puntual	Ene-Dic/2019	Nov/2018-Oct/2019
Tratamiento de datos y control de calidad	Tratamiento de datos	Mensual	Autonómica	Ene-Dic/2019	Nov/2018-Oct/2019
Obtención y difusión de resultados	Fin de proceso de datos, obtención de resultados y difusión	Mensual	Autonómica	3/Ene/2019, 4/Feb/2019 15/Mar/2019, 3/Abr/2019 6/May/2019, 4/Jun/2019 3/Jul/2019, 1/Ago/2019 4/Sep/2019, 3/Oct/2019 4/Nov/2019, 3/Dic/2019	Nov/2018, Dic/2018 Ene/2019, Feb/2019 Mar/2019, Abr/2019 May/2019, Jun/2019 Jul/2019, Ago/2019 Sep/2019, Oct/2019
Otros					

#### TRABAJOS EJECUTADOS EN 2019

Fase	Descripción tarea	Periodicidad	Desagregación territorial	Fecha realización	Fecha referencia datos
Estudios previos y diseño					
Recogida y grabación de información	Encuestación	Mensual	Puntual	Ene-Dic/2019	Nov/2018-Oct/2019
Tratamiento de datos y control de calidad	Tratamiento de datos	Mensual	Autonómica	Ene-Dic/2019	Nov/2018-Oct/2019
Obtención y difusión de resultados	Fin de proceso de datos, obtención de resultados y difusión	Mensual	Autonómica	3/Ene/2019, 4/Feb/2019 15/Mar/2019, 3/Abr/2019 6/May/2019, 4/Jun/2019 3/Jul/2019, 1/Ago/2019 4/Sep/2019, 3/Oct/2019 4/Nov/2019, 3/Dic/2019	Nov/2018, Dic/2018 Ene/2019, Feb/2019 Mar/2019, Abr/2019 May/2019, Jun/2019 Jul/2019, Ago/2019 Sep/2019, Oct/2019
Otros					

## RESULTADOS PREVISTOS

**Variables y atributos a difundir:** Variación experimentada en las ventas de las grandes superficies comerciales de Andalucía: volumen de ventas, variaciones interanuales, índice general, alimentación y resto

**Modificaciones/Observaciones:**

## PRODUCTOS DE DIFUSIÓN EN 2019

## MODIFICACIONES/OBSERVACIONES

<b>Denominación de Producto:</b> Índice de ventas en grandes superficies de Andalucía	
<b>Tipo de Producto:</b> Tablas y Gráficos	
<b>Url:</b> <a href="http://www.juntadeandalucia.es/institutodeestadisticaycartografia/ivgs/index.htm">http://www.juntadeandalucia.es/institutodeestadisticaycartografia/ivgs/index.htm</a>	
<b>Canal o Medio de difusión:</b> Internet	
<b>Periodicidad del Producto de difusión:</b> Mensual	
<b>Desagregación Territorial de resultados:</b> Autonómica	

<b>Denominación de Producto:</b>	
<b>Tipo de Producto:</b>	
<b>Url:</b>	
<b>Canal o Medio de difusión:</b>	
<b>Periodicidad del Producto de difusión:</b>	
<b>Desagregación Territorial de resultados:</b>	

**Denominación de otros productos:**

**Modificaciones/Observaciones:**

## USO Y UTILIZACIÓN DE RESULTADOS

<b>Perfil de Usuarios</b>	Administración autonómica de Andalucía, analistas económicos
<b>Solicitudes de datos</b>	
<b>Accesos en Web</b>	1.090
<b>Impacto en medios</b>	19
<b>Referencias técnicas</b>	
<b>Normas y planes</b>	

## COSTE MÁXIMO ESTIMADO EN 2019

## COSTE ECONÓMICO REAL EN 2019

<b>Coste:</b> No genera coste externo	No ha generado coste externo
---------------------------------------	------------------------------

<b>NIVEL DE EJECUCIÓN DE LA ACTIVIDAD</b>	<b>Total</b>	<b>X</b>	<b>Parcial</b>		<b>Nulo</b>	
Motivos del nivel de ejecución en caso de Parcial o Nulo:						

Evaluación PECA 2019	Índice de comercio al por menor de Andalucía	05.08.02
-------------------------	--	----------

<b>Tipo actividad:</b> Estadística	<b>Organismo responsable:</b> Instituto de Estadística y Cartografía de Andalucía	<b>Tema:</b> 5. Actividad económica y tejido empresarial
<b>Etapa de desarrollo:</b> Operación	<b>Objeto:</b> Producción	<b>Subtema:</b> 5.08 Comercio
<b>Tipo de recogida:</b> Explotación de información estadística o cartográfica	<b>Cumplimiento ejes:</b> Cohesión y Políticas Públicas	

<b>Objetivo:</b> Obtener información mensual sobre la evolución de la actividad del comercio al por menor en Andalucía mediante el seguimiento del volumen de ventas y el empleo
<b>Modificaciones/Observaciones:</b>
<b>Sujeto informante:</b> Instituto Nacional de Estadística
<b>Modificaciones/Observaciones:</b>
<b>Variables y atributos objeto de estudio:</b> Empresas cuya actividad principal se inscribe en la División 47 de la Clasificación Nacional de Actividades Económicas (CNAE-2009)
<b>Modificaciones/Observaciones:</b>

#### TRABAJOS PREVISTOS EN 2019

Fase	Descripción tarea	Periodicidad	Desagregación territorial	Fecha realización	Fecha referencia datos
Estudios previos y diseño					
Recogida y grabación de información	Recopilación de Indicadores de base	Mensual	Autonómica	Ene-Dic/2019	Nov/2018-Oct/2019
Tratamiento de datos y control de calidad	Tratamiento de datos	Mensual	Autonómica	Ene-Dic/2019	Nov/2018-Oct/2019
Obtención y difusión de resultados	Fin de proceso de datos, obtención de resultados y difusión	Mensual	Autonómica	3/Ene/2019, 4/Feb/2019 15/Mar/2019, 3/Abr/2019 6/May/2019, 4/Jun/2019 3/Jul/2019, 1/Ago/2019 4/Sep/2019, 3/Oct/2019 4/Nov/2019, 3/Dic/2019	Nov/2018, Dic/2018 Ene/2019, Feb/2019 Mar/2019, Abr/2019 May/2019, Jun/2019 Jul/2019, Ago/2019 Sep/2019, Oct/2019
Otros					

#### TRABAJOS EJECUTADOS EN 2019

Fase	Descripción tarea	Periodicidad	Desagregación territorial	Fecha realización	Fecha referencia datos
Estudios previos y diseño					
Recogida y grabación de información	Recopilación de Indicadores de base	Mensual	Autonómica	Ene-Dic/2019	Nov/2018-Oct/2019
Tratamiento de datos y control de calidad	Tratamiento de datos	Mensual	Autonómica	Ene-Dic/2019	Nov/2018-Oct/2019
Obtención y difusión de resultados	Fin de proceso de datos, obtención de resultados y difusión	Mensual	Autonómica	3/Ene/2019, 4/Feb/2019 15/Mar/2019, 3/Abr/2019 6/May/2019, 4/Jun/2019 3/Jul/2019, 1/Ago/2019 4/Sep/2019, 3/Oct/2019 4/Nov/2019, 3/Dic/2019	Nov/2018, Dic/2018 Ene/2019, Feb/2019 Mar/2019, Abr/2019 May/2019, Jun/2019 Jul/2019, Ago/2019 Sep/2019, Oct/2019
Otros					

**RESULTADOS PREVISTOS**

**Variables y atributos a difundir:** Evolución de la actividad del comercio al por menor en Andalucía, mediante el seguimiento del volumen de ventas y el empleo en este tipo de establecimientos: índice original y deflactado, variación interanual, ventas totales, ventas totales sin estaciones de servicio, ventas de alimentación y no alimentación e índice de ocupación

**Modificaciones/Observaciones:**

**PRODUCTOS DE DIFUSIÓN EN 2019****MODIFICACIONES/OBSERVACIONES**

<b>Denominación de Producto:</b> Índice de comercio al por menor de Andalucía	
<b>Tipo de Producto:</b> Tablas y Gráficos	
<b>Url:</b> <a href="http://www.juntadeandalucia.es/institutodeestadisticaycartografia/icma/index.htm">http://www.juntadeandalucia.es/institutodeestadisticaycartografia/icma/index.htm</a>	
<b>Canal o Medio de difusión:</b> Internet	
<b>Periodicidad del Producto de difusión:</b> Mensual	
<b>Desagregación Territorial de resultados:</b> Autonómica	

<b>Denominación de Producto:</b>	
<b>Tipo de Producto:</b>	
<b>Url:</b>	
<b>Canal o Medio de difusión:</b>	
<b>Periodicidad del Producto de difusión:</b>	
<b>Desagregación Territorial de resultados:</b>	

**Denominación de otros productos:**

**Modificaciones/Observaciones:**

**USO Y UTILIZACIÓN DE RESULTADOS**

<b>Perfil de Usuarios</b>	Administración autonómica de Andalucía, analistas económicos
<b>Solicitudes de datos</b>	3
<b>Accesos en Web</b>	1.071
<b>Impacto en medios</b>	
<b>Referencias técnicas</b>	
<b>Normas y planes</b>	

**COSTE MÁXIMO ESTIMADO EN 2019****COSTE ECONÓMICO REAL EN 2019**

<b>Coste:</b> No genera coste externo	No ha generado coste externo
---------------------------------------	------------------------------

<b>NIVEL DE EJECUCIÓN DE LA ACTIVIDAD</b>	<b>Total</b>	<b>X</b>	<b>Parcial</b>		<b>Nulo</b>	
Motivos del nivel de ejecución en caso de Parcial o Nulo:						

Evaluación PECA 2019	Encuesta de coyuntura turística de Andalucía	05.09.02
-------------------------	--	----------

<b>Tipo actividad:</b> Estadística y Cartográfica	<b>Organismo responsable:</b> Instituto de Estadística y Cartografía de Andalucía	<b>Tema:</b> 5. Actividad económica y tejido empresarial
<b>Etapas de desarrollo:</b> Operación	<b>Objeto:</b> Producción	<b>Subtema:</b> 5.09 Turismo y hostelería
<b>Tipo de recogida:</b> Observación directa	<b>Cumplimiento ejes:</b> Cohesión, Género y Políticas Públicas	

<b>Objetivo:</b> Obtener información sobre la evolución de la actividad turística de Andalucía desde la óptica de la demanda
<b>Modificaciones/Observaciones:</b>
<b>Sujeto informante:</b> Turistas que se desplazan por Andalucía
<b>Modificaciones/Observaciones:</b>
<b>Variables y atributos objeto de estudio:</b> La demanda turística formada por las personas que se desplazan y adquieren servicios en el punto de destino, siempre que este desplazamiento esté motivado por algunos de los motivos considerados turísticos
<b>Modificaciones/Observaciones:</b>

#### TRABAJOS PREVISTOS EN 2019

Fase	Descripción tarea	Periodicidad	Desagregación territorial	Fecha realización	Fecha referencia datos
Estudios previos y diseño					
Recogida y grabación de información	Encuestación	Trimestral	Puntual	Tri1-Tri4/2019	Tri1-Tri4/2019
Tratamiento de datos y control de calidad	Tratamiento de datos y controles de calidad	Trimestral	Supramunicipal, Provincial, Autonómica	Tri1-Tri4/2019	Tri4/2018-Tri3/2019
Obtención y difusión de resultados	Fin de proceso de datos, obtención de resultados y difusión	Anual Trimestral	Provincial, Supramunicipal, Autonómica	Mar/2019 6/Feb/2019, 9/May/2019 7/Ago/2019, 7/Nov/2019	2018 Tri4/2018, Tri1/2019 Tri2/2019, Tri3/2019
Otros					

#### TRABAJOS EJECUTADOS EN 2019

Fase	Descripción tarea	Periodicidad	Desagregación territorial	Fecha realización	Fecha referencia datos
Estudios previos y diseño					
Recogida y grabación de información	Encuestación	Trimestral	Puntual	Tri1-Tri4/2019	Tri1-Tri4/2019
Tratamiento de datos y control de calidad	Tratamiento de datos y controles de calidad	Trimestral	Supramunicipal, Provincial, Autonómica	Tri1-Tri4/2019	Tri4/2018-Tri3/2019
Obtención y difusión de resultados	Fin de proceso de datos, obtención de resultados y difusión	Anual Trimestral	Provincial, Supramunicipal, Autonómica	6/Feb/2019, 7/Nov/2019 6/Feb/2019, 14/May/2019 7/Ago/2019, 7/Nov/2019	2018 (Prov.), 2018 (Def.) Tri4/2018, Tri1/2019, Tri2/2019, Tri3/2019
Otros					



**RESULTADOS PREVISTOS**

**VARIABLES Y ATRIBUTOS A DIFUNDIR:** Número, distribución y características de los viajeros que se desplazan por Andalucía con fines turísticos; Cuantía y composición del gasto turístico en la región y Motivaciones de los turistas para viajar por el territorio andaluz y la opinión que manifiestan sobre la oferta turística y los servicios recibidos durante su estancia

**MODIFICACIONES/OBSERVACIONES:**

**PRODUCTOS DE DIFUSIÓN EN 2019****MODIFICACIONES/OBSERVACIONES**

<b>Denominación de Producto:</b> Encuesta de Coyuntura Turística de Andalucía	
<b>Tipo de Producto:</b> Tablas, Gráficos y Mapas	
<b>Url:</b> <a href="http://www.juntadeandalucia.es/institutodeestadisticaycartografia/turismo/index.htm">http://www.juntadeandalucia.es/institutodeestadisticaycartografia/turismo/index.htm</a>	
<b>Canal o Medio de difusión:</b> Internet	
<b>Periodicidad del Producto de difusión:</b> Trimestral y Anual	
<b>Desagregación Territorial de resultados:</b> Supramunicipal, Provincial y Autonómica	

<b>Denominación de Producto:</b>	
<b>Tipo de Producto:</b>	
<b>Url:</b>	
<b>Canal o Medio de difusión:</b>	
<b>Periodicidad del Producto de difusión:</b>	
<b>Desagregación Territorial de resultados:</b>	

**Denominación de otros productos:**

**Modificaciones/Observaciones:**

**USO Y UTILIZACIÓN DE RESULTADOS**

<b>Perfil de Usuarios</b>	Administración autonómica y municipal de Andalucía, analistas e investigadores y medios de comunicación
<b>Solicitudes de datos</b>	35
<b>Accesos en Web</b>	21.663
<b>Impacto en medios</b>	64
<b>Referencias técnicas</b>	5
<b>Normas y planes</b>	

**COSTE MÁXIMO ESTIMADO EN 2019****COSTE ECONÓMICO REAL EN 2019**

<b>Coste:</b> 238.829,44€	229.485,75 €
---------------------------	--------------

<b>NIVEL DE EJECUCIÓN DE LA ACTIVIDAD</b>	<b>Total</b>	<b>X</b>	<b>Parcial</b>		<b>Nulo</b>	
Motivos del nivel de ejecución en caso de Parcial o Nulo:						

Evaluación PECA 2019	Encuesta de ocupación en alojamientos hoteleros. Resultados de Andalucía	05.09.03
-------------------------	--	----------

<b>Tipo actividad:</b> Estadística y Cartográfica	<b>Organismo responsable:</b> Instituto de Estadística y Cartografía de Andalucía	<b>Tema:</b> 5. Actividad económica y tejido empresarial
<b>Etapa de desarrollo:</b> Operación	<b>Objeto:</b> Producción	<b>Subtema:</b> 5.09 Turismo y hostelería
<b>Tipo de recogida:</b> Explotación de información estadística o cartográfica	<b>Cumplimiento ejes:</b> Cohesión y Políticas Públicas	

<b>Objetivo:</b> Conocer la actividad de los alojamientos hoteleros en Andalucía desde la óptica de la demanda
<b>Modificaciones/Observaciones:</b>
<b>Sujeto informante:</b> Instituto Nacional de Estadística
<b>Modificaciones/Observaciones:</b>
<b>Variables y atributos objeto de estudio:</b> Establecimientos hoteleros clasificados en Hoteles y Hoteles-Apartamentos de cinco, cuatro, tres, dos y una estrella de oro
<b>Modificaciones/Observaciones:</b>

#### TRABAJOS PREVISTOS EN 2019

Fase	Descripción tarea	Periodicidad	Desagregación territorial	Fecha realización	Fecha referencia datos
Estudios previos y diseño					
Recogida y grabación de información	Recopilación de Indicadores de base	Mensual	Puntual	Ene-Dic/2019	Dic/2018-Nov/2019
Tratamiento de datos y control de calidad	Tratamiento de datos	Mensual	Municipal, Supramunicipal, Provincial, Autonómica	Ene-Dic/2019	Dic/2018-Nov/2019
Obtención y difusión de resultados	Fin de proceso de datos, obtención de resultados y difusión	Anual	Provincial, Municipal, Supramunicipal, Autonómica	24/Abr/2019, Ago/2019	2018 (Est.), 2018 (Def.) Dic/2018, Ene/2019 Feb/2019, Mar/2019 Abr/2019, May/2019 Jun/2019, Jul/2019 Ago/2019, Sep/2019 Oct/2019, Nov/2019
		Mensual		23/Ene/2019, 22/Feb/2019 22/Mar/2019, 23/Abr/2019 24/May/2019, 21/Jun/2019 23/Jul/2019, 21/Ago/2019 24/Sep/2019, 23/Oct/2019 22/Nov/2019, 20/Dic/2019	
Otros					

#### TRABAJOS EJECUTADOS EN 2019

Fase	Descripción tarea	Periodicidad	Desagregación territorial	Fecha realización	Fecha referencia datos
Estudios previos y diseño					
Recogida y grabación de información	Ficheros de microdatos recibidos del INE	Mensual	Municipal, Supramunicipal, Provincial, Autonómica	Ene-Dic/2019	Dic/2018-Nov/2019
Tratamiento de datos y control de calidad	Tratamiento de datos	Mensual	Municipal, Supramunicipal, Provincial, Autonómica	Ene-Dic/2019	Dic/2018-Nov/2019
Obtención y difusión de resultados	Fin de proceso de datos, obtención de resultados y difusión	Anual	Provincial, Municipal, Supramunicipal, Autonómica	30/Ene/2019, 26/Sep/2019	2018 (Prov.), 2018 (Def.) Dic/2018, Ene/2019 Feb/2019, Mar/2019 Abr/2019, May/2019 Jun/2019, Jul/2019 Ago/2019, Sep/2019 Oct/2019, Nov/2019
		Mensual		23/Ene/2019, 22/Feb/2019 22/Mar/2019, 23/Abr/2019 23/May/2019, 21/Jun/2019 23/Jul/2019, 23/Ago/2019 24/Sep/2019, 23/Oct/2019 22/Nov/2019, 20/Dic/2019	
Otros					

**RESULTADOS PREVISTOS**

**Variables y atributos a difundir:** Principales características de los viajeros alojados en los establecimientos hoteleros andaluces (número de viajeros/as, pernотaciones, estancia media, país de residencia o comunidad autónoma del viajero, personal empleado, número de establecimientos, plazas y grado de ocupación), según categoría del hotel. Índice de precios e indicadores de rentabilidad del sector hotelero

**Modificaciones/Observaciones:**

**PRODUCTOS DE DIFUSIÓN EN 2019****MODIFICACIONES/OBSERVACIONES**

<b>Denominación de Producto:</b> Hoteles: Encuesta de Ocupación, Índice de Precios e Indicadores de Rentabilidad	Encuesta de Ocupación Hotelera
<b>Tipo de Producto:</b> Tablas, Gráficos y Mapas	
<b>Url:</b> <a href="http://www.juntadeandalucia.es/institutodeestadisticaycartografia/eoh/index-eoh.htm">http://www.juntadeandalucia.es/institutodeestadisticaycartografia/eoh/index-eoh.htm</a>	
<b>Canal o Medio de difusión:</b> Internet	
<b>Periodicidad del Producto de difusión:</b> Anual y Mensual	
<b>Desagregación Territorial de resultados:</b> Multiterritorial	

<b>Denominación de Producto:</b>	Índices de Precios e Indicadores de Rentabilidad del Sector Hotelero
<b>Tipo de Producto:</b>	Tablas, Gráficos y Mapas
<b>Url:</b> <a href="http://www.juntadeandalucia.es/institutodeestadisticaycartografia/eoh/index-ind.htm">http://www.juntadeandalucia.es/institutodeestadisticaycartografia/eoh/index-ind.htm</a>	
<b>Canal o Medio de difusión:</b>	Internet
<b>Periodicidad del Producto de difusión:</b>	Mensual
<b>Desagregación Territorial de resultados:</b>	Provincial y Autonómica

**Denominación de otros productos:**

**Modificaciones/Observaciones:**

**USO Y UTILIZACIÓN DE RESULTADOS**

<b>Perfil de Usuarios</b>	Administración autonómica y municipal de Andalucía, analistas e investigadores, medios de comunicación
<b>Solicitudes de datos</b>	61
<b>Accesos en Web</b>	17.289
<b>Impacto en medios</b>	54
<b>Referencias técnicas</b>	1
<b>Normas y planes</b>	

**COSTE MÁXIMO ESTIMADO EN 2019****COSTE ECONÓMICO REAL EN 2019**

<b>Coste:</b> 13.500,00€	13.500,00€
--------------------------	------------

<b>NIVEL DE EJECUCIÓN DE LA ACTIVIDAD</b>	<b>Total</b>	<b>X</b>	<b>Parcial</b>	<b>Nulo</b>
Motivos del nivel de ejecución en caso de Parcial o Nulo:				

Evaluación PECA 2019	Encuesta de ocupación en acampamentos turísticos. Resultados de Andalucía	05.09.04
----------------------	---	----------

<b>Tipo actividad:</b> Estadística y Cartográfica	<b>Organismo responsable:</b> Instituto de Estadística y Cartografía de Andalucía	<b>Tema:</b> 5. Actividad económica y tejido empresarial
<b>Etapa de desarrollo:</b> Operación	<b>Objeto:</b> Producción	<b>Subtema:</b> 5.09 Turismo y hostelería
<b>Tipo de recogida:</b> Explotación de información estadística o cartográfica		<b>Cumplimiento ejes:</b> Cohesión y Políticas Públicas

<b>Objetivo:</b> Conocer la actividad del sector de acampamentos turísticos de Andalucía
<b>Modificaciones/Observaciones:</b>
<b>Sujeto informante:</b> Instituto Nacional de Estadística
<b>Modificaciones/Observaciones:</b>
<b>Variables y atributos objeto de estudio:</b> Establecimientos de acampamentos turísticos, "campings"
<b>Modificaciones/Observaciones:</b>

#### TRABAJOS PREVISTOS EN 2019

Fase	Descripción tarea	Periodicidad	Desagregación territorial	Fecha realización	Fecha referencia datos
Estudios previos y diseño					
Recogida y grabación de información	Recopilación de Indicadores de base	Mensual	Puntual	Ene-Dic/2019	Nov/2018-Oct/2019
Tratamiento de datos y control de calidad	Tratamiento de datos	Mensual	Multiterritorial	Ene-Dic/2019	Nov/2018-Oct/2019
Obtención y difusión de resultados	Fin de proceso de datos, obtención de resultados y difusión	Mensual Anual	Multiterritorial	4/Ene/2019, 4/Feb/2019 6/Mar/2019, 4/Abr/2019 7/May/2019, 5/Jun/2019 3/Jul/2019, 2/Ago/2019 4/Sep/2019, 1/Oct/2019 6/Nov/2019, 4/Dic/2019 Jul/2019	Nov/2018, Dic/2018 Ene/2019, Feb/2019 Mar/2019, Abr/2019 May/2019, Jun/2019 Jul/2019, Ago/2019 Sep/2019, Oct/2019 2018
Otros					

#### TRABAJOS EJECUTADOS EN 2019

Fase	Descripción tarea	Periodicidad	Desagregación territorial	Fecha realización	Fecha referencia datos
Estudios previos y diseño					
Recogida y grabación de información	Recopilación de Indicadores de base	Mensual	Puntual	Ene-Dic/2019	Nov/2018-Oct/2019
Tratamiento de datos y control de calidad	Tratamiento de datos	Mensual	Multiterritorial	Ene-Dic/2019	Nov/2018-Oct/2019
Obtención y difusión de resultados	Fin de proceso de datos, obtención de resultados y difusión	Mensual Anual	Multiterritorial	8/Ene/2019, 4/Feb/2019 5/Mar/2019, 3/Abr/2019 13/May/2019, 4/Jun/2019 3/Jul/2019, 2/Ago/2019 3/Sep/2019, 1/Oct/2019 5/Nov/2019, 3/Dic/2019 19/Feb/2019, 4/Oct/2019	Nov/2018, Dic/2018 Ene/2019, Feb/2019 Mar/2019, Abr/2019 May/2019, Jun/2019 Jul/2019, Ago/2019 Sep/2019, Oct/2019 2018 (Prov.), 2018 (Def.)
Otros					

**RESULTADOS PREVISTOS**

**Variables y atributos a difundir:** Información sobre la oferta y la demanda de los acampamentos turísticos en Andalucía. Las principales variables observadas son: categoría del acampamento, viajeros alojados, plazas ocupadas (o pernóctación), capacidad de un acampamento, personal empleado, grado de ocupación, estancia media, país de residencia y comunidad autónoma de residencia

**Modificaciones/Observaciones:**

**PRODUCTOS DE DIFUSIÓN EN 2019****MODIFICACIONES/OBSERVACIONES**

<b>Denominación de Producto:</b> Encuesta de Ocupación en Campings	Encuesta de Ocupación en Campings. Resultados de Andalucía
<b>Tipo de Producto:</b> Tablas, Gráficos y Mapas	Tablas y Gráficos
<b>Url:</b> <a href="http://www.juntadeandalucia.es/institutodeestadisticaycartografia/eoat/index.htm">http://www.juntadeandalucia.es/institutodeestadisticaycartografia/eoat/index.htm</a>	
<b>Canal o Medio de difusión:</b> Internet	
<b>Periodicidad del Producto de difusión:</b> Anual y Mensual	
<b>Desagregación Territorial de resultados:</b> Multiterritorial	

<b>Denominación de Producto:</b>	
<b>Tipo de Producto:</b>	
<b>Url:</b>	
<b>Canal o Medio de difusión:</b>	
<b>Periodicidad del Producto de difusión:</b>	
<b>Desagregación Territorial de resultados:</b>	

**Denominación de otros productos:**

**Modificaciones/Observaciones:**

**USO Y UTILIZACIÓN DE RESULTADOS**

<b>Perfil de Usuarios</b>	Administración autonómica y municipal de Andalucía, analistas e investigadores, medios de comunicación
<b>Solicitudes de datos</b>	1
<b>Accesos en Web</b>	1.981
<b>Impacto en medios</b>	14
<b>Referencias técnicas</b>	
<b>Normas y planes</b>	

**COSTE MÁXIMO ESTIMADO EN 2019****COSTE ECONÓMICO REAL EN 2019**

<b>Coste:</b> 19.976,55€	13.500,00€
--------------------------	------------

<b>NIVEL DE EJECUCIÓN DE LA ACTIVIDAD</b>	<b>Total</b>	<b>X</b>	<b>Parcial</b>		<b>Nulo</b>	
Motivos del nivel de ejecución en caso de Parcial o Nulo:						

Evaluación PECA 2019	Estadísticas del sistema financiero de Andalucía. Entidades de seguro	05.11.01
-------------------------	---	----------

<b>Tipo actividad:</b> Estadística y Cartográfica	<b>Organismo responsable:</b> Instituto de Estadística y Cartografía de Andalucía	<b>Tema:</b> 5. Actividad económica y tejido empresarial
<b>Eta de desarrollo:</b> Operación	<b>Objeto:</b> Producción	<b>Subtema:</b> 5.11 Sistema financiero
<b>Tipo de recogida:</b> Observación directa		<b>Cumplimiento ejes:</b> Cohesión

<b>Objetivo:</b> Obtener información sobre las principales variables que definen el sector del seguro privado en la Comunidad Autónoma de Andalucía
<b>Modificaciones/Observaciones:</b>
<b>Sujeto informante:</b> Entidades aseguradoras que operan dentro del ámbito territorial de la Comunidad Autónoma de Andalucía
<b>Modificaciones/Observaciones:</b>
<b>Variables y atributos objeto de estudio:</b> La población objetivo de este estudio la constituyen todas aquellas entidades aseguradoras que operan dentro del ámbito territorial de la Comunidad Autónoma de Andalucía, dispongan o no de establecimientos propios radicados en este territorio. Se trata, por tanto, de estudiar toda aquella compañía que disponga de asegurados (personas físicas o jurídicas) que residan en la Comunidad Autónoma de Andalucía
<b>Modificaciones/Observaciones:</b>

#### TRABAJOS PREVISTOS EN 2019

Fase	Descripción tarea	Periodicidad	Desagregación territorial	Fecha realización	Fecha referencia datos
Estudios previos y diseño					
Recogida y grabación de información	Encuestación	Anual	Puntual	Tri2-Tri3/2019	2018
Tratamiento de datos y control de calidad	Tratamiento de datos	Anual	Provincial, Autónoma	Tri2-Tri3/2019	2018
Obtención y difusión de resultados	Fin de proceso de datos, obtención de resultados y difusión	Anual	Provincial, Autónoma	Jul/2019 Dic/2019	2018 (Prov.) 2018
Otros					

#### TRABAJOS EJECUTADOS EN 2019

Fase	Descripción tarea	Periodicidad	Desagregación territorial	Fecha realización	Fecha referencia datos
Estudios previos y diseño					
Recogida y grabación de información	Encuestación	Anual	Puntual	Tri2-Tri3/2019	2018
Tratamiento de datos y control de calidad	Tratamiento de datos	Anual	Provincial, Autónoma	Tri3-Tri4/2019	2017, 2018
Obtención y difusión de resultados	Fin de proceso de datos, obtención de resultados y difusión	Anual	Provincial, Autónoma	30/Dic/2019 18/Mar/2020, 3/Mar/2020	2017(Av. Def.) 2018 (Av.), 2017 (Def.)
Otros					

#### RESULTADOS PREVISTOS

<b>Variables y atributos a difundir:</b> Situación del sector asegurador que opera en Andalucía, así como su evolución en el tiempo, analizando sus principales indicadores como son: el número de entidades que operan en Andalucía, tasas de distribución territorial de las entidades, número de oficinas establecidas en Andalucía por provincias y personal empleado en Andalucía por provincia, número de pólizas, importe de las primas devengadas brutas, número de siniestros, importe de la siniestralidad bruta, importe de los gastos de gestión interna, importe de los gastos de gestión externa
<b>Modificaciones/Observaciones:</b>

**PRODUCTOS DE DIFUSIÓN EN 2019**

**MODIFICACIONES/OBSERVACIONES**

Denominación de Producto: Estadísticas del Sistema Financiero de Andalucía. Entidades de Seguros	
Tipo de Producto: Tablas, Gráficos y Mapas	
Url: <a href="http://www.juntadeandalucia.es/institutodeestadisticaycartografia/sistemafinanciero/index-sg.htm">http://www.juntadeandalucia.es/institutodeestadisticaycartografia/sistemafinanciero/index-sg.htm</a>	
Canal o Medio de difusión: Internet	
Periodicidad del Producto de difusión: Anual	
Desagregación Territorial de resultados: Provincial y Autonómica	

Denominación de Producto:	
Tipo de Producto:	
Url:	
Canal o Medio de difusión:	
Periodicidad del Producto de difusión:	
Desagregación Territorial de resultados:	

Denominación de otros productos:
Modificaciones/Observaciones:

**USO Y UTILIZACIÓN DE RESULTADOS**

Perfil de Usuarios	Administración autonómica de Andalucía
Solicitudes de datos	2
Accesos en Web	684
Impacto en medios	
Referencias técnicas	
Normas y planes	

**COSTE MÁXIMO ESTIMADO EN 2019**

**COSTE ECONÓMICO REAL EN 2019**

Coste: No genera coste externo	No ha generado coste externo
--------------------------------	------------------------------

NIVEL DE EJECUCIÓN DE LA ACTIVIDAD	Total	Parcial	X	Nulo
Motivos del nivel de ejecución en caso de Parcial o Nulo:	Desajustes en la difusión			

Evaluación PECA 2019	Indicadores de Actividad del Sector Servicios en Andalucía	05.12.01
----------------------	--	----------

<b>Tipo actividad:</b> Estadística	<b>Organismo responsable:</b> Instituto de Estadística y Cartografía de Andalucía	<b>Tema:</b> 5. Actividad económica y tejido empresarial
<b>Etapa de desarrollo:</b> Operación	<b>Objeto:</b> Producción	<b>Subtema:</b> 5.12 Otros sectores
<b>Tipo de recogida:</b> Explotación de información estadística o cartográfica		<b>Cumplimiento ejes:</b> Cohesión y Políticas Públicas

<b>Objetivo:</b> Obtener información sobre la evolución de determinadas ramas de actividad de los servicios destinados a la venta en Andalucía mediante la construcción de un sistema de indicadores
<b>Modificaciones/Observaciones:</b>
<b>Sujeto informante:</b> Instituto Nacional de Estadística
<b>Modificaciones/Observaciones:</b>
<b>Variables y atributos objeto de estudio:</b> Cifras de venta y empleo
<b>Modificaciones/Observaciones:</b>

#### TRABAJOS PREVISTOS EN 2019

Fase	Descripción tarea	Periodicidad	Desagregación territorial	Fecha realización	Fecha referencia datos
Estudios previos y diseño					
Recogida y grabación de información	Recogida y grabación de información de base	Mensual	Autonómica	Ene-Dic/2019	Nov/2018-Oct/2019
Tratamiento de datos y control de calidad	Tratamiento de datos	Mensual	Autonómica	Ene-Dic/2019	Nov/2018-Oct/2019
Obtención y difusión de resultados	Obtención de resultados y difusión	Mensual	Autonómica	24/Ene/2019, 26/Feb/2019 27/Mar/2019, 29/Abr/2019 27/May/2019, 26/Jun/2019 19/Jul/2019, 20/Ago/2019 26/Sep/2019, 24/Oct/2019 26/Nov/2019, 27/Dic/2019	Nov/2018, Dic/2018 Ene/2019, Feb/2019 Mar/2019, Abr/2019 May/2019, Jun/2019 Jul/2019, Ago/2019 Sep/2019, Oct/2019
Otros					

#### TRABAJOS EJECUTADOS EN 2019

Fase	Descripción tarea	Periodicidad	Desagregación territorial	Fecha realización	Fecha referencia datos
Estudios previos y diseño					
Recogida y grabación de información	Recogida y grabación de información de base	Mensual	Autonómica	Ene-Dic/2019	Nov/2018-Oct/2019
Tratamiento de datos y control de calidad	Tratamiento de datos	Mensual	Autonómica	Ene-Dic/2019	Nov/2018-Oct/2019
Obtención y difusión de resultados	Obtención de resultados y difusión	Mensual	Autonómica	24/Ene/2019, 26/Feb/2019 27/Mar/2019, 29/Abr/2019 27/May/2019, 26/Jun/2019 19/Jul/2019, 20/Ago/2019 26/Sep/2019, 24/Oct/2019 26/Nov/2019, 27/Dic/2019	Nov/2018, Dic/2018 Ene/2019, Feb/2019 Mar/2019, Abr/2019 May/2019, Jun/2019 Jul/2019, Ago/2019 Sep/2019, Oct/2019
Otros					



## RESULTADOS PREVISTOS

**Variables y atributos a difundir:** Información sobre la evolución de los servicios de mercado en Andalucía (comercio, turismo, transporte, tecnologías de la información y servicios a empresas) mediante el seguimiento de la cifra de negocios y el empleo. Índices según ponderación del VAB

**Modificaciones/Observaciones:** Información sobre la evolución de los servicios de mercado en Andalucía (comercio, otros servicios, transporte y almacenamiento, hostelería, Información y comunicaciones, servicios a empresas, actividades administrativas y servicios auxiliares, actividades profesionales, científicas y técnicas) mediante el seguimiento cifra de negocios y empleo. Índices según ponderación VAB

## PRODUCTOS DE DIFUSIÓN EN 2019

## MODIFICACIONES/OBSERVACIONES

Denominación de Producto: Indicadores de Actividad del Sector Servicios	
Tipo de Producto: Tablas y Gráficos	
Url: <a href="http://www.juntadeandalucia.es/institutodeestadisticaycartografia/iass/index.htm">http://www.juntadeandalucia.es/institutodeestadisticaycartografia/iass/index.htm</a>	
Canal o Medio de difusión: Internet	
Periodicidad del Producto de difusión: Mensual	
Desagregación Territorial de resultados: Autonómica	

Denominación de Producto:	
Tipo de Producto:	
Url:	
Canal o Medio de difusión:	
Periodicidad del Producto de difusión:	
Desagregación Territorial de resultados:	

Denominación de otros productos:	
Modificaciones/Observaciones:	

## USO Y UTILIZACIÓN DE RESULTADOS

Perfil de Usuarios	Administración autonómica de Andalucía, analistas económicos
Solicitudes de datos	
Accesos en Web	1.504
Impacto en medios	
Referencias técnicas	
Normas y planes	

## COSTE MÁXIMO ESTIMADO EN 2019

## COSTE ECONÓMICO REAL EN 2019

Coste: No genera coste externo	No ha generado coste externo
--------------------------------	------------------------------

NIVEL DE EJECUCIÓN DE LA ACTIVIDAD	Total	X	Parcial		Nulo	
Motivos del nivel de ejecución en caso de Parcial o Nulo:						

Evaluación PECA 2019	Estadística sobre actividades de I+D. Resultados para Andalucía	08.01.02
-------------------------	---	----------

<b>Tipo actividad:</b> Estadística	<b>Organismo responsable:</b> Instituto de Estadística y Cartografía de Andalucía	<b>Tema:</b> 8. I+D+i y sociedad de la información
<b>Etapa de desarrollo:</b> Operación	<b>Objeto:</b> Producción	<b>Subtema:</b> 8.01 Investigación, desarrollo tecnológico e innovación
<b>Tipo de recogida:</b> Explotación de información estadística o cartográfica		<b>Cumplimiento ejes:</b> Cohesión, Sostenibilidad, Innovación, Género y Políticas Públicas

<b>Objetivo:</b> Medición del esfuerzo en actividades de I+D a través del estudio de los recursos económicos y humanos destinados a la investigación en Andalucía
<b>Modificaciones/Observaciones:</b>
<b>Sujeto informante:</b> Instituto Nacional de Estadística
<b>Modificaciones/Observaciones:</b>
<b>Variables y atributos objeto de estudio:</b> Las empresas, organismos públicos, universidades e instituciones privadas sin fines de lucro que realizan actividades sistemáticas en investigación científica y desarrollo tecnológico
<b>Modificaciones/Observaciones:</b>

#### TRABAJOS PREVISTOS EN 2019

Fase	Descripción tarea	Periodicidad	Desagregación territorial	Fecha realización	Fecha referencia datos
Estudios previos y diseño					
Recogida y grabación de información	Recogida de información de base	Anual	Autonómica	Oct-Nov/2019	2018
Tratamiento de datos y control de calidad	Tratamiento de datos	Anual	Autonómica	Tri1/2019, Oct-Nov/2019	2017, 2018 (Av.)
Obtención y difusión de resultados	Fin de proceso de datos, obtención de resultados y difusión	Anual	Autonómica	Mar/2019 Nov/2019	2017 2018 (Av.)
Otros					

#### TRABAJOS EJECUTADOS EN 2019

Fase	Descripción tarea	Periodicidad	Desagregación territorial	Fecha realización	Fecha referencia datos
Estudios previos y diseño					
Recogida y grabación de información	Recogida de información de base	Anual	Autonómica	Ago/2019	2017
Tratamiento de datos y control de calidad	Tratamiento de datos	Anual	Autonómica	Tri1/2019, Ago-Sep/2019	2017, 2018
Obtención y difusión de resultados	Fin de proceso de datos, obtención de resultados y difusión	Anual	Autonómica	27/Feb/2019 19/Sep/2019 28/Nov/2019	2017 (Prov.) 2017 (Def.) 2018 (Av.)
Otros					

## RESULTADOS PREVISTOS

**Variables y atributos a difundir:** Medición del esfuerzo destinado a actividades de I+D a través del estudio de los recursos económicos y humanos destinados a investigación por todos los sectores económicos (empresas por sector de actividad, administraciones públicas según disciplina científica, enseñanza superior según disciplina científica e instituciones privadas sin fines de lucro): personal empleado en I+D, análisis del empleo en I+D según ocupación, titulación y sexo en las universidades, gastos en I+D por sectores y tipo de gasto (internos y corrientes) y análisis de esta variable en las universidades según su naturaleza del gasto, disciplina científica, objetivo socioeconómico y tipo de investigación, así como origen de los fondos de financiación e indicadores de ciencia y tecnología (Gastos en I+D respecto al PIB e indicadores de personal en I+D)

**Modificaciones/Observaciones:**

## PRODUCTOS DE DIFUSIÓN EN 2019

## MODIFICACIONES/OBSERVACIONES

<b>Denominación de Producto:</b> Estadística sobre Actividades de I+D	
<b>Tipo de Producto:</b> Tablas	
<b>Url:</b> <a href="http://www.juntadeandalucia.es/institutodeestadisticaycartografia/invesdesa/index.htm">http://www.juntadeandalucia.es/institutodeestadisticaycartografia/invesdesa/index.htm</a>	
<b>Canal o Medio de difusión:</b> Internet	
<b>Periodicidad del Producto de difusión:</b> Anual	
<b>Desagregación Territorial de resultados:</b> Autonómica	

<b>Denominación de Producto:</b>	
<b>Tipo de Producto:</b>	
<b>Url:</b>	
<b>Canal o Medio de difusión:</b>	
<b>Periodicidad del Producto de difusión:</b>	
<b>Desagregación Territorial de resultados:</b>	

**Denominación de otros productos:**

**Modificaciones/Observaciones:**

## USO Y UTILIZACIÓN DE RESULTADOS

<b>Perfil de Usuarios</b>	Administración autonómica de Andalucía
<b>Solicitudes de datos</b>	2
<b>Accesos en Web</b>	695
<b>Impacto en medios</b>	
<b>Referencias técnicas</b>	
<b>Normas y planes</b>	

## COSTE MÁXIMO ESTIMADO EN 2019

## COSTE ECONÓMICO REAL EN 2019

<b>Coste:</b> 9.000,00€	9.000,00€
-------------------------	-----------

NIVEL DE EJECUCIÓN DE LA ACTIVIDAD	Total	X	Parcial		Nulo	
Motivos del nivel de ejecución en caso de Parcial o Nulo:						

Evaluación PECA 2019	Encuesta sobre innovación tecnológica en las empresas en Andalucía	08.01.04
-------------------------	--	----------

<b>Tipo actividad:</b> Estadística	<b>Organismo responsable:</b> Instituto de Estadística y Cartografía de Andalucía	<b>Tema:</b> 8. I+D+i y sociedad de la información
<b>Etapas de desarrollo:</b> Operación	<b>Objeto:</b> Producción	<b>Subtema:</b> 8.01 Investigación, desarrollo tecnológico e innovación
<b>Tipo de recogida:</b> Explotación de información estadística o cartográfica		<b>Cumplimiento ejes:</b> Cohesión Sostenibilidad Innovación Políticas Públicas

<b>Objetivo:</b> Conocer, con periodicidad anual, información directa sobre el proceso de innovación tecnológica en las empresas con actividad en Andalucía, para elaborar indicadores que permitan conocer los distintos aspectos del proceso
<b>Modificaciones/Observaciones:</b>
<b>Sujeto informante:</b> Instituto Nacional de Estadística
<b>Modificaciones/Observaciones:</b>
<b>Variables y atributos objeto de estudio:</b> Empresas y/o establecimientos con sede social en Andalucía con gasto en innovación tecnológica en esta Comunidad, así como las empresas con sede social en otra Comunidad Autónoma para las que la regionalización de la variable gastos en innovación afecta a la Comunidad Autónoma andaluza
<b>Modificaciones/Observaciones:</b>

#### TRABAJOS PREVISTOS EN 2019

Fase	Descripción tarea	Periodicidad	Desagregación territorial	Fecha realización	Fecha referencia datos
Estudios previos y diseño					
Recogida y grabación de información	Recogida de información de base	Anual	Autonómica	Tri4/2019	2019
Tratamiento de datos y control de calidad	Tratamiento de datos	Anual	Autonómica	Tri1/2019 Tri4/2019	2017 2018 (Av.)
Obtención y difusión de resultados	Fin de proceso de datos, obtención de resultados y difusión	Anual	Autonómica	Mar/2019 Dic/2019	2017 2018 (Av.)
Otros					

#### TRABAJOS EJECUTADOS EN 2019

Fase	Descripción tarea	Periodicidad	Desagregación territorial	Fecha realización	Fecha referencia datos
Estudios previos y diseño					
Recogida y grabación de información	Recogida de información de base	Anual	Autonómica	19/Ago/2019	2017
Tratamiento de datos y control de calidad	Tratamiento de datos	Anual	Autonómica	Tri3/2019	2017
Obtención y difusión de resultados	Fin de proceso de datos, obtención de resultados y difusión	Anual	Autonómica	25/Sep/2019 29/Nov/2019 19/Dic/2019	2017 (Av.) 2017 2018 (Av.)
Otros					

## RESULTADOS PREVISTOS

**Variables y atributos a difundir:** Información directa sobre la estructura del proceso de innovación y la estrategia tecnológica de las empresas ofreciendo información sobre: gastos en innovación y gastos internos en I+D por estrato de empleo y sector de actividad, empresas con actividad innovadora, empresas que han realizado I+D, gastos totales en actividades innovadoras, intensidad de innovación, empresas innovadoras, impacto económico de las innovaciones sobre la cifra de negocios, empresas con innovaciones en curso o no exitosas, empresas EIN, fuentes de información para actividades de innovación, objetivo de la actividad innovadora de las empresas EIN, factores que dificultan la innovación, empresas con innovaciones no tecnológicas, innovaciones organizativas y de comercialización

**Modificaciones/Observaciones:**

## PRODUCTOS DE DIFUSIÓN EN 2019

## MODIFICACIONES/OBSERVACIONES

<b>Denominación de Producto:</b> Encuesta sobre innovación en las empresas	
<b>Tipo de Producto:</b> Tablas y Gráficos	
<b>Url:</b> <a href="http://www.juntadeandalucia.es/institutodeestadisticaycartografia/innova/index.htm">http://www.juntadeandalucia.es/institutodeestadisticaycartografia/innova/index.htm</a>	
<b>Canal o Medio de difusión:</b> Internet	
<b>Periodicidad del Producto de difusión:</b> Anual	
<b>Desagregación Territorial de resultados:</b> Autonómica	

<b>Denominación de Producto:</b>	
<b>Tipo de Producto:</b>	
<b>Url:</b>	
<b>Canal o Medio de difusión:</b>	
<b>Periodicidad del Producto de difusión:</b>	
<b>Desagregación Territorial de resultados:</b>	

**Denominación de otros productos:**

**Modificaciones/Observaciones:**

## USO Y UTILIZACIÓN DE RESULTADOS

<b>Perfil de Usuarios</b>	Administración autonómica de Andalucía
<b>Solicitudes de datos</b>	
<b>Accesos en Web</b>	1.083
<b>Impacto en medios</b>	
<b>Referencias técnicas</b>	
<b>Normas y planes</b>	

## COSTE MÁXIMO ESTIMADO EN 2019

## COSTE ECONÓMICO REAL EN 2019

<b>Coste:</b> 9.000,00€	9.000,00€
-------------------------	-----------

<b>NIVEL DE EJECUCIÓN DE LA ACTIVIDAD</b>	<b>Total</b>		<b>Parcial</b>	<b>X</b>	<b>Nulo</b>	
Motivos del nivel de ejecución en caso de Parcial o Nulo:	Desajustes en la difusión					

Evaluación PECA 2019	Encuesta sobre el uso de TIC y comercio electrónico en las empresas en Andalucía	08.01.07
-------------------------	--	----------

<b>Tipo actividad:</b> Estadística	<b>Organismo responsable:</b> Instituto de Estadística y Cartografía de Andalucía	<b>Tema:</b> 8. I+D+i y sociedad de la información
<b>Etapas de desarrollo:</b> Operación	<b>Objeto:</b> Producción	<b>Subtema:</b> 8.01 Investigación, desarrollo tecnológico e innovación
<b>Tipo de recogida:</b> Explotación de información estadística o cartográfica		<b>Cumplimiento ejes:</b> Cohesión, Innovación y Políticas Públicas

<b>Objetivo:</b> Conocer el volumen y las características de las operaciones de comercio y servicio que se desarrollan a través de redes telemáticas en Andalucía
<b>Modificaciones/Observaciones:</b>
<b>Sujeto informante:</b> Instituto Nacional de Estadística
<b>Modificaciones/Observaciones:</b>
<b>Variables y atributos objeto de estudio:</b> Empresas cuya actividad principal se describe en las secciones C, D, E, F, G, H, I (excepto la división 56), J, L, las divisiones de la 69 a la 74 de la sección M, y la sección N y el grupo 95.1 según la CNAE 2009
<b>Modificaciones/Observaciones:</b>

#### TRABAJOS PREVISTOS EN 2019

Fase	Descripción tarea	Periodicidad	Desagregación territorial	Fecha realización	Fecha referencia datos
Estudios previos y diseño					
Recogida y grabación de información	Recogida de información de base	Anual	Autonómica	Tri3/2019	2018-2019
Tratamiento de datos y control de calidad	Tratamiento de datos	Anual	Autonómica	Tri3/2019	2018-2019
Obtención y difusión de resultados	Fin de proceso de datos, obtención de resultados y difusión	Anual	Autonómica	Nov/2019	2018-2019
Otros					

#### TRABAJOS EJECUTADOS EN 2019

Fase	Descripción tarea	Periodicidad	Desagregación territorial	Fecha realización	Fecha referencia datos
Estudios previos y diseño					
Recogida y grabación de información	Recogida de información de base	Anual	Autonómica	4/Nov/2019	2018-2019
Tratamiento de datos y control de calidad	Tratamiento de datos	Anual	Autonómica	Nov/2019	2018-2019
Obtención y difusión de resultados	Fin de proceso de datos, obtención de resultados y difusión	Anual	Autonómica	18/Oct/2019 29/Nov/2019	2018-2019 (Av.) 2018-2019
Otros					

#### RESULTADOS PREVISTOS

<b>Variables y atributos a difundir:</b> Uso de las tecnologías: disponibilidad de ordenadores, redes de área local, conexiones (internet, intranet, extranet), personal que utiliza estas tecnologías, correo electrónico y sistemas informáticos para la gestión de pedidos, etc.; Comercio electrónico: compras y ventas por internet, ámbito geográfico de las operaciones de comercio electrónico, etc. Todo ello por agrupación de actividad, tipo de actividad y tamaño de la empresa así como variables de uso para empresas micro
<b>Modificaciones/Observaciones:</b>

**PRODUCTOS DE DIFUSIÓN EN 2019**

**MODIFICACIONES/OBSERVACIONES**

Denominación de Producto: Estadísticas sobre el uso de las TIC y comercio electrónico en las empresas	
Tipo de Producto: Tablas	
Url: <a href="http://www.juntadeandalucia.es/institutodeestadisticaycartografia/esttic/index.htm">http://www.juntadeandalucia.es/institutodeestadisticaycartografia/esttic/index.htm</a>	
Canal o Medio de difusión: Internet	
Periodicidad del Producto de difusión: Anual	
Desagregación Territorial de resultados: Autonómica	

Denominación de Producto:	
Tipo de Producto:	8
Url:	
Canal o Medio de difusión:	
Periodicidad del Producto de difusión:	
Desagregación Territorial de resultados:	

Denominación de otros productos:	
Modificaciones/Observaciones:	

**USO Y UTILIZACIÓN DE RESULTADOS**

Perfil de Usuarios	Administración autonómica de Andalucía
Solicitudes de datos	
Accesos en Web	3.572
Impacto en medios	2
Referencias técnicas	
Normas y planes	

**COSTE MÁXIMO ESTIMADO EN 2019**

**COSTE ECONÓMICO REAL EN 2019**

Coste: 9.000,00€	9.000,00€
------------------	-----------

NIVEL DE EJECUCIÓN DE LA ACTIVIDAD	Total	X	Parcial		Nulo
Motivos del nivel de ejecución en caso de Parcial o Nulo:					

Evaluación PECA 2019	Panel de indicadores de innovación de Andalucía	08.01.08
-------------------------	---	----------

<b>Tipo actividad:</b> Estadística y Cartográfica	<b>Organismo responsable:</b> Instituto de Estadística y Cartografía de Andalucía	<b>Tema:</b> 8. I+D+i y sociedad de la información
<b>Etapas de desarrollo:</b> Operación	<b>Objeto:</b> Producción	<b>Subtema:</b> 8.01 Investigación, desarrollo tecnológico e innovación
<b>Tipo de recogida:</b> Recopilación o Síntesis		<b>Cumplimiento ejes:</b> Cohesión, Sostenibilidad, Innovación, Género y Políticas Públicas

<b>Objetivo:</b> Suministrar la información estadística y cartográfica necesaria para obtener, para el ámbito territorial de la Comunidad Autónoma, los indicadores europeos de innovación en las dimensiones relativas a los factores que posibilitan la innovación, las actividades y los productos de la innovación
<b>Modificaciones/Observaciones:</b>
<b>Sujeto informante:</b> Administraciones públicas
<b>Modificaciones/Observaciones:</b>
<b>Variables y atributos objeto de estudio:</b> Indicadores relacionados con la innovación: inputs que afectan a la innovación, la actividad empresarial innovadora y los resultados de la actividad innovadora en términos de perfiles de empresas innovadoras y efectos económicos de la innovación
<b>Modificaciones/Observaciones:</b>

#### TRABAJOS PREVISTOS EN 2019

Fase	Descripción tarea	Periodicidad	Desagregación territorial	Fecha realización	Fecha referencia datos
Estudios previos y diseño					
Recogida y grabación de información	Recogida de información	Continua	Multiterritorial	2019	2016-2018
Tratamiento de datos y control de calidad	Tratamiento de datos	Continua	Multiterritorial	2019	2016-2018
Obtención y difusión de resultados	Difusión de resultados	Continua Anual	Multiterritorial	2019 27/Jun/2019	2016-2018
Otros					

#### TRABAJOS EJECUTADOS EN 2019

Fase	Descripción tarea	Periodicidad	Desagregación territorial	Fecha realización	Fecha referencia datos
Estudios previos y diseño					
Recogida y grabación de información	Recogida de información	Continua	Multiterritorial	2019	2016-2018
Tratamiento de datos y control de calidad	Tratamiento de datos	Continua	Multiterritorial	2019	2016-2018
Obtención y difusión de resultados	Difusión de resultados	Anual Continua	Multiterritorial	27/Jun/2019 2019	2016-2018
Otros					

#### RESULTADOS PREVISTOS

<b>Variables y atributos a difundir:</b> Indicadores referidos a: inputs que afectan a la innovación, la actividad empresarial innovadora y los resultados de la actividad innovadora de términos de perfiles de empresas innovadoras y efectos económicos de la innovación
<b>Modificaciones/Observaciones:</b>



**PRODUCTOS DE DIFUSIÓN EN 2019**

**MODIFICACIONES/OBSERVACIONES**

Denominación de Producto: Panel de indicadores de innovación de Andalucía	
Tipo de Producto: Tablas, Gráficos y Mapas	
Url: <a href="http://www.juntadeandalucia.es/institutodeestadisticaycartografia/indinnova/index.htm">http://www.juntadeandalucia.es/institutodeestadisticaycartografia/indinnova/index.htm</a>	
Canal o Medio de difusión: Internet	
Periodicidad del Producto de difusión: Continua y Anual	
Desagregación Territorial de resultados: Multiterritorial	

Denominación de Producto:	
Tipo de Producto:	
Url:	
Canal o Medio de difusión:	
Periodicidad del Producto de difusión:	
Desagregación Territorial de resultados:	

Denominación de otros productos:	
Modificaciones/Observaciones:	

**USO Y UTILIZACIÓN DE RESULTADOS**

Perfil de Usuarios	Ciudadanía y Administraciones públicas
Solicitudes de datos	
Accesos en Web	670
Impacto en medios	
Referencias técnicas	
Normas y planes	Estrategia Española de Ciencia y Tecnología y de Innovación 2013-2020 y el Plan Estadístico y Cartográfico de Andalucía 2013-2020

**COSTE MÁXIMO ESTIMADO EN 2019**

**COSTE ECONÓMICO REAL EN 2019**

Coste: No genera coste externo	No ha generado coste externo
--------------------------------	------------------------------

NIVEL DE EJECUCIÓN DE LA ACTIVIDAD	Total	X	Parcial		Nulo	
Motivos del nivel de ejecución en caso de Parcial o Nulo:						

Evaluación PECA 2019	Sistema de Indicadores de la Estrategia de Innovación de Andalucía 2020 (RIS3)	08.01.11
-------------------------	--	----------

<b>Tipo actividad:</b> Estadística y Cartográfica	<b>Organismo responsable:</b> Instituto de Estadística y Cartografía de Andalucía	<b>Tema:</b> 8. I+D+i y sociedad de la información
<b>Etapas de desarrollo:</b> Operación	<b>Objeto:</b> Producción	<b>Subtema:</b> 8.01 Investigación, desarrollo tecnológico e innovación
<b>Tipo de recogida:</b> Recopilación o Síntesis	<b>Cumplimiento ejes:</b> Cohesión, Sostenibilidad, Innovación, Género y Políticas Públicas	

<b>Objetivo:</b> Suministrar la información que permita el seguimiento y la evaluación de la Estrategia de Innovación de Andalucía 2020 (RIS3)
<b>Modificaciones/Observaciones:</b>
<b>Sujeto informante:</b> Administraciones Públicas
<b>Modificaciones/Observaciones:</b>
<b>Variables y atributos objeto de estudio:</b> Indicadores de contexto e indicadores de resultado a medio y largo plazo relacionados con la innovación en Andalucía
<b>Modificaciones/Observaciones:</b>

#### TRABAJOS PREVISTOS EN 2019

Fase	Descripción tarea	Periodicidad	Desagregación territorial	Fecha realización	Fecha referencia datos
Estudios previos y diseño					
Recogida y grabación de información	Recogida de información	Continua	Multiterritorial	2019	2016-2018
Tratamiento de datos y control de calidad	Tratamiento de datos	Continua	Multiterritorial	2019	2016-2018
Obtención y difusión de resultados	Difusión de resultados	Continua Anual	Multiterritorial	2019 26/Feb/2019	2016-2018
Otros					

#### TRABAJOS EJECUTADOS EN 2019

Fase	Descripción tarea	Periodicidad	Desagregación territorial	Fecha realización	Fecha referencia datos
Estudios previos y diseño					
Recogida y grabación de información	Recogida de información	Continua	Multiterritorial	2019	2016-2018
Tratamiento de datos y control de calidad	Tratamiento de datos	Continua	Multiterritorial	2019	2016-2018
Obtención y difusión de resultados	Difusión de resultados	Continua Anual	Multiterritorial	2019 26/Feb/2019	2016-2018
Otros					

#### RESULTADOS PREVISTOS

<b>Variables y atributos a difundir:</b> Indicadores de contexto e indicadores de resultado a medio y largo plazo relacionados con la innovación en Andalucía
<b>Modificaciones/Observaciones:</b>

**PRODUCTOS DE DIFUSIÓN EN 2019**

**MODIFICACIONES/OBSERVACIONES**

Denominación de Producto: Sistema de Indicadores de la Estrategia de Innovación de Andalucía 2020 - RIS3	
Tipo de Producto: Tablas, Gráficos y Mapas	
Url: <a href="http://www.juntadeandalucia.es/institutodeestadisticaycartografia/indris3/index.htm">http://www.juntadeandalucia.es/institutodeestadisticaycartografia/indris3/index.htm</a>	
Canal o Medio de difusión: Internet	
Periodicidad del Producto de difusión: Continua y Anual	
Desagregación Territorial de resultados: Multiterritorial	

Denominación de Producto:	
Tipo de Producto:	
Url:	
Canal o Medio de difusión:	
Periodicidad del Producto de difusión:	
Desagregación Territorial de resultados:	

Denominación de otros productos:	
Modificaciones/Observaciones:	

**USO Y UTILIZACIÓN DE RESULTADOS**

Perfil de Usuarios	Ciudadanía y Administraciones públicas
Solicitudes de datos	
Accesos en Web	1.214
Impacto en medios	
Referencias técnicas	
Normas y planes	Estrategia de Innovación de Andalucía 2020 (RIS3) y el Plan Estadístico y Cartográfico de Andalucía 2013-2020

**COSTE MÁXIMO ESTIMADO EN 2019**

**COSTE ECONÓMICO REAL EN 2019**

Coste: No genera coste externo	No ha generado coste externo
--------------------------------	------------------------------

<b>NIVEL DE EJECUCIÓN DE LA ACTIVIDAD</b>	<b>Total</b>	<b>X</b>	<b>Parcial</b>		<b>Nulo</b>	
Motivos del nivel de ejecución en caso de Parcial o Nulo:						

Evaluación PECA 2019	Sistema de indicadores para el seguimiento y evaluación de la Planificación en Andalucía	09.01.25
-------------------------	--	----------

<b>Tipo actividad:</b> Estadística	<b>Organismo responsable:</b> Instituto de Estadística y Cartografía de Andalucía	<b>Tema:</b> 9. Administración y servicios públicos
<b>Etapa de desarrollo:</b> Operación	<b>Objeto:</b> Soporte	<b>Subtema:</b> 9.01 Administración pública
<b>Tipo de recogida:</b> Recopilación o Síntesis	<b>Cumplimiento ejes:</b> Cohesión, Sostenibilidad, Innovación, Género y Políticas Públicas	

<b>Objetivo:</b> Avanzar en la obtención de información estadística y cartográfica que permita el seguimiento y evaluación de los Planes generales y sectoriales en el ámbito de la Junta de Andalucía
<b>Modificaciones/Observaciones:</b>
<b>Sujeto informante:</b> Administraciones Públicas
<b>Modificaciones/Observaciones:</b>
<b>Variables y atributos objeto de estudio:</b> Conjunto de indicadores que forman parte de la producción estadística y cartográfica relacionada con la planificación sectorial y económica de la Junta de Andalucía
<b>Modificaciones/Observaciones:</b>

#### TRABAJOS PREVISTOS EN 2019

Fase	Descripción tarea	Periodicidad	Desagregación territorial	Fecha realización	Fecha referencia datos
Estudios previos y diseño					
Recogida y grabación de información	Recogida de información Indicadores Estrategia Industrial	Continua	Multiterritorial	2019	2016-2018
Tratamiento de datos y control de calidad	Tratamiento de datos Indicadores Estrategia Industrial	Continua	Multiterritorial	2019	2016-2018
Obtención y difusión de resultados	Difusión de resultados Inventario	Continua	Multiterritorial	2019	2019
Otros	Informar los borradores de los distintos planes y estrategias formulados por la Junta de Andalucía. Estudio y análisis de la producción estadística y cartográfica para el diseño de indicadores que permitan medir el grado de consecución de los objetivos de los textos normativos objeto de redacción	Continua	Multiterritorial	2019	2018 y anteriores

#### TRABAJOS EJECUTADOS EN 2019

Fase	Descripción tarea	Periodicidad	Desagregación territorial	Fecha realización	Fecha referencia datos
Estudios previos y diseño					
Recogida y grabación de información	Recogida de información Inventario	Continua	Multiterritorial	2019	2019
Tratamiento de datos y control de calidad	Tratamiento de datos Inventario	Continua	Multiterritorial	2019	2019
Obtención y difusión de resultados	Difusión de resultados Inventario	Continua	Multiterritorial	2019	2019
Otros	Informar los borradores de los distintos planes y estrategias formulados por la Junta de Andalucía. Estudio y análisis de la producción estadística y cartográfica para el diseño de indicadores que permitan medir el grado de consecución de los objetivos de los textos normativos objeto de redacción	Continua	Multiterritorial	2019	2018 y anteriores

**RESULTADOS PREVISTOS**

**VARIABLES Y ATRIBUTOS A DIFUNDIR:** Definición del indicador, sistema al que pertenece, serie disponible, url, periodicidad, desagregación, etc. Indicadores relacionados con el empleo, la innovación en la industria de Andalucía y los relacionados con el sector TIC

**MODIFICACIONES/OBSERVACIONES:**

**PRODUCTOS DE DIFUSIÓN EN 2019****MODIFICACIONES/OBSERVACIONES**

<b>Denominación de Producto:</b> Inventario de indicadores para la planificación y el seguimiento de políticas públicas	
<b>Tipo de Producto:</b> Otros	
<b>Url:</b> <a href="http://www.juntadeandalucia.es/institutodeestadisticaycartografia/indseguimiento/">http://www.juntadeandalucia.es/institutodeestadisticaycartografia/indseguimiento/</a>	
<b>Canal o Medio de difusión:</b> Internet	
<b>Periodicidad del Producto de difusión:</b> Continua	
<b>Desagregación Territorial de resultados:</b> Multiterritorial	

<b>Denominación de Producto:</b> Sistema de Indicadores de la Estrategia Industrial de Andalucía 2020	
<b>Tipo de Producto:</b> Tablas, Gráficos y Mapas	
<b>Url:</b>	
<b>Canal o Medio de difusión:</b> Internet	
<b>Periodicidad del Producto de difusión:</b> Continua y Anual	
<b>Desagregación Territorial de resultados:</b> Multiterritorial	

**Denominación de otros productos:** Sistema de Indicadores de la Estrategia de Impulso del Sector TIC Andalucía 2020

**MODIFICACIONES/OBSERVACIONES:**

**USO Y UTILIZACIÓN DE RESULTADOS**

<b>Perfil de Usuarios</b>	Ciudadanía y Administraciones públicas
<b>Solicitudes de datos</b>	
<b>Accesos en Web</b>	4.321
<b>Impacto en medios</b>	1
<b>Referencias técnicas</b>	
<b>Normas y planes</b>	Cualquier plan o estrategia formulado por la Junta de Andalucía en general y Plan Estadístico y Cartográfico de Andalucía 2013-2020

**COSTE MÁXIMO ESTIMADO EN 2019****COSTE ECONÓMICO REAL EN 2019**

<b>Coste:</b> 18.000,00€	18.000,00€
--------------------------	------------

<b>NIVEL DE EJECUCIÓN DE LA ACTIVIDAD</b>	<b>Total</b>	<b>X</b>	<b>Parcial</b>		<b>Nulo</b>	
Motivos del nivel de ejecución en caso de Parcial o Nulo:						

Evaluación PECA 2019	Sistema de indicadores para el seguimiento y evaluación del Plan Económico de Andalucía 2014-2020	09.01.27
-------------------------	---	----------

<b>Tipo actividad:</b> Estadística	<b>Organismo responsable:</b> Instituto de Estadística y Cartografía de Andalucía	<b>Tema:</b> 9. Administración y servicios públicos
<b>Etapa de desarrollo:</b> Operación	<b>Objeto:</b> Producción	<b>Subtema:</b> 9.01 Administración pública
<b>Tipo de recogida:</b> Recopilación o Síntesis	<b>Cumplimiento ejes:</b> Cohesión, Sostenibilidad, Innovación, Género y Políticas Públicas	

<b>Objetivo:</b> Avanzar en la obtención de la información que permita el seguimiento y evaluación de los once ejes de actuación del Plan Económico de Andalucía 2014-2020 (Agenda por el Empleo)
<b>Modificaciones/Observaciones:</b>
<b>Sujeto informante:</b> Administraciones Públicas
<b>Modificaciones/Observaciones:</b>
<b>Variables y atributos objeto de estudio:</b> Indicadores económicos, ambientales, territoriales, sociales e institucionales
<b>Modificaciones/Observaciones:</b>

#### TRABAJOS PREVISTOS EN 2019

Fase	Descripción tarea	Periodicidad	Desagregación territorial	Fecha realización	Fecha referencia datos
Estudios previos y diseño					
Recogida y grabación de información	Recogida de información	Continua	Autonómica	2019	2016-2018
Tratamiento de datos y control de calidad	Tratamientos de datos	Continua	Autonómica	2019	2016-2018
Obtención y difusión de resultados	Difusión de resultados	Continua Anual	Autonómica	2019 28/Nov/2019	2016-2018
Otros					

#### TRABAJOS EJECUTADOS EN 2019

Fase	Descripción tarea	Periodicidad	Desagregación territorial	Fecha realización	Fecha referencia datos
Estudios previos y diseño					
Recogida y grabación de información	Recogida de información	Continua	Autonómica	2019	2016-2018
Tratamiento de datos y control de calidad	Tratamientos de datos	Continua	Autonómica	2019	2016-2018
Obtención y difusión de resultados	Difusión de resultados	Continua Anual	Autonómica	2019 12/Dic/2019	2016-2018
Otros					

#### RESULTADOS PREVISTOS

<b>Variables y atributos a difundir:</b> Indicadores económicos, ambientales, territoriales, sociales e institucionales
<b>Modificaciones/Observaciones:</b>

**PRODUCTOS DE DIFUSIÓN EN 2019**

**MODIFICACIONES/OBSERVACIONES**

Denominación de Producto: Sistema de indicadores para el seguimiento y evaluación de la Agenda por el empleo, Plan Económico de Andalucía 2014-2020	
Tipo de Producto: Tablas	
Url: <a href="http://www.juntadeandalucia.es/institutodeestadisticaycartografia/indplan/index.htm">http://www.juntadeandalucia.es/institutodeestadisticaycartografia/indplan/index.htm</a>	
Canal o Medio de difusión: Internet	
Periodicidad del Producto de difusión: Continua y Anual	
Desagregación Territorial de resultados: Autonómica	

Denominación de Producto:	
Tipo de Producto:	
Url:	
Canal o Medio de difusión:	
Periodicidad del Producto de difusión:	
Desagregación Territorial de resultados:	

Denominación de otros productos:	
Modificaciones/Observaciones:	

**USO Y UTILIZACIÓN DE RESULTADOS**

Perfil de Usuarios	Ciudadanía y Administraciones públicas
Solicitudes de datos	
Accesos en Web	2.405
Impacto en medios	
Referencias técnicas	
Normas y planes	Plan Económico de Andalucía 2014-2020 y Plan Estadístico y Cartográfico de Andalucía 2013-2020

**COSTE MÁXIMO ESTIMADO EN 2019**

**COSTE ECONÓMICO REAL EN 2019**

Coste: 27.000,00€	27.000,00€
-------------------	------------

NIVEL DE EJECUCIÓN DE LA ACTIVIDAD	Total	X	Parcial		Nulo	
Motivos del nivel de ejecución en caso de Parcial o Nulo:						

Evaluación PECA 2019	Sistema de Indicadores de la Estrategia Industrial de Andalucía 2020	09.01.29
-------------------------	--	----------

<b>Tipo actividad:</b> Estadística y Cartográfica	<b>Organismo responsable:</b> Instituto de Estadística y Cartografía de Andalucía	<b>Tema:</b> 9. Administración y servicios públicos
<b>Etapas de desarrollo:</b> Operación	<b>Objeto:</b> Producción	<b>Subtema:</b> 9.01 Administración pública
<b>Tipo de recogida:</b> Recopilación o Síntesis	<b>Cumplimiento ejes:</b> Cohesión, Sostenibilidad, Innovación, Género y Políticas Públicas	

<b>Objetivo:</b> Avanzar en la obtención de la información que permita el seguimiento y evaluación de la Estrategia Industrial de Andalucía 2020
<b>Modificaciones/Observaciones:</b>
<b>Sujeto informante:</b> Administraciones Públicas
<b>Modificaciones/Observaciones:</b>
<b>Variables y atributos objeto de estudio:</b> Indicadores relacionados con el sector industrial, el empleo, la innovación, la internacionalización y el capital industrial
<b>Modificaciones/Observaciones:</b>

#### TRABAJOS PREVISTOS EN 2019

Fase	Descripción tarea	Periodicidad	Desagregación territorial	Fecha realización	Fecha referencia datos
Estudios previos y diseño					
Recogida y grabación de información	Recogida de información	Continua	Multiterritorial	2019	2016-2018
Tratamiento de datos y control de calidad	Tratamiento de datos	Continua	Multiterritorial	2019	2016-2018
Obtención y difusión de resultados	Difusión de resultados	Continua Anual	Multiterritorial	2019 26/Abr/2019	2016-2018
Otros					

#### TRABAJOS EJECUTADOS EN 2019

Fase	Descripción tarea	Periodicidad	Desagregación territorial	Fecha realización	Fecha referencia datos
Estudios previos y diseño					
Recogida y grabación de información	Recogida de información	Continua	Multiterritorial	2019	2016-2018
Tratamiento de datos y control de calidad	Tratamiento de datos	Continua	Multiterritorial	2019	2016-2018
Obtención y difusión de resultados	Difusión de resultados	Continua Anual	Multiterritorial	2019 26/Abr/2019	2016-2018
Otros					

#### RESULTADOS PREVISTOS

<b>Variables y atributos a difundir:</b> Indicadores relacionados con el sector industrial, el empleo, la innovación, la internacionalización y el capital industrial
<b>Modificaciones/Observaciones:</b>



**PRODUCTOS DE DIFUSIÓN EN 2019**

**MODIFICACIONES/OBSERVACIONES**

Denominación de Producto: Sistema de Indicadores de la Estrategia Industrial de Andalucía 2020	
Tipo de Producto: Tablas, Gráficos y Mapas	
Url: <a href="http://www.juntadeandalucia.es/institutodeestadisticaycartografia/industrial/index.htm">http://www.juntadeandalucia.es/institutodeestadisticaycartografia/industrial/index.htm</a>	
Canal o Medio de difusión: Internet	
Periodicidad del Producto de difusión: Continua y Anual	
Desagregación Territorial de resultados: Multiterritorial	

Denominación de Producto:	
Tipo de Producto:	
Url:	
Canal o Medio de difusión:	
Periodicidad del Producto de difusión:	
Desagregación Territorial de resultados:	

Denominación de otros productos:	
Modificaciones/Observaciones:	

**USO Y UTILIZACIÓN DE RESULTADOS**

Perfil de Usuarios	Ciudadanía y Administraciones públicas
Solicitudes de datos	
Accesos en Web	9
Impacto en medios	
Referencias técnicas	
Normas y planes	Estrategia Industrial de Andalucía 2020 y el Plan Estadístico y Cartográfico de Andalucía 2013-2020

**COSTE MÁXIMO ESTIMADO EN 2019**

**COSTE ECONÓMICO REAL EN 2019**

Coste: 18.000,00€	18.000,00€
-------------------	------------

<b>NIVEL DE EJECUCIÓN DE LA ACTIVIDAD</b>	<b>Total</b>	<b>X</b>	<b>Parcial</b>		<b>Nulo</b>	
Motivos del nivel de ejecución en caso de Parcial o Nulo:						

Evaluación PECA 2019	Sistema de Indicadores de la Estrategia de Impulso del Sector TIC Andalucía 2020	09.01.30
-------------------------	--	----------

<b>Tipo actividad:</b> Estadística	<b>Organismo responsable:</b> Instituto de Estadística y Cartografía de Andalucía	<b>Tema:</b> 9. Administración y servicios públicos
<b>Etapa de desarrollo:</b> Operación	<b>Objeto:</b> Producción	<b>Subtema:</b> 9.01 Administración pública
<b>Tipo de recogida:</b> Recopilación o Síntesis	<b>Cumplimiento ejes:</b> Cohesión, Sostenibilidad, Innovación, Género y Políticas Públicas	

<b>Objetivo:</b> Avanzar en la obtención de la información que permita el seguimiento y evaluación de la Estrategia de Impulso del Sector TIC en Andalucía 2020
<b>Modificaciones/Observaciones:</b>
<b>Sujeto informante:</b> Administraciones Públicas
<b>Modificaciones/Observaciones:</b>
<b>Variables y atributos objeto de estudio:</b> Indicadores relacionados con el sector TIC en Andalucía
<b>Modificaciones/Observaciones:</b>

#### TRABAJOS PREVISTOS EN 2019

Fase	Descripción tarea	Periodicidad	Desagregación territorial	Fecha realización	Fecha referencia datos
Estudios previos y diseño					
Recogida y grabación de información	Recogida de información	Continua	Multiterritorial	2019	2016-2018
Tratamiento de datos y control de calidad	Tratamiento de datos	Continua	Multiterritorial	2019	2016-2018
Obtención y difusión de resultados	Difusión de resultados	Continua Anual	Multiterritorial	2019 20/Dic/2019	2016-2018
Otros					

#### TRABAJOS EJECUTADOS EN 2019

Fase	Descripción tarea	Periodicidad	Desagregación territorial	Fecha realización	Fecha referencia datos
Estudios previos y diseño					
Recogida y grabación de información	Recogida de información	Continua	Multiterritorial	2019	2016-2018
Tratamiento de datos y control de calidad	Tratamiento de datos	Continua	Multiterritorial	2019	2016-2018
Obtención y difusión de resultados	Difusión de resultados	Continua Anual	Multiterritorial	2019 22/Oct/2019	2016-2018
Otros					

#### RESULTADOS PREVISTOS

<b>Variables y atributos a difundir:</b> Indicadores relacionados con el sector TIC en Andalucía
<b>Modificaciones/Observaciones:</b>

**PRODUCTOS DE DIFUSIÓN EN 2019**

**MODIFICACIONES/OBSERVACIONES**

Denominación de Producto: Sistema de Indicadores de la Estrategia de Impulso Sector TIC Andalucía 2020	
Tipo de Producto: Tablas, Gráficos y Mapas	Tablas
Url: <a href="http://www.juntadeandalucia.es/institutodeestadisticaycartografia/indimpulso/index.htm">http://www.juntadeandalucia.es/institutodeestadisticaycartografia/indimpulso/index.htm</a>	
Canal o Medio de difusión: Internet	
Periodicidad del Producto de difusión: Continua y Anual	
Desagregación Territorial de resultados: Multiterritorial	

Denominación de Producto:	
Tipo de Producto:	
Url:	
Canal o Medio de difusión:	
Periodicidad del Producto de difusión:	
Desagregación Territorial de resultados:	

Denominación de otros productos:	
Modificaciones/Observaciones:	

**USO Y UTILIZACIÓN DE RESULTADOS**

Perfil de Usuarios	Ciudadanía y Administraciones públicas
Solicitudes de datos	
Accesos en Web	
Impacto en medios	
Referencias técnicas	
Normas y planes	Estrategia de Impulso del Sector TIC Andalucía 2020 y el Plan Estadístico y Cartográfico de Andalucía 2013-2020

**COSTE MÁXIMO ESTIMADO EN 2019**

**COSTE ECONÓMICO REAL EN 2019**

Coste: 18.000,00€	18.000,00€
-------------------	------------

<b>NIVEL DE EJECUCIÓN DE LA ACTIVIDAD</b>	<b>Total</b>	<b>X</b>	<b>Parcial</b>		<b>Nulo</b>	
Motivos del nivel de ejecución en caso de Parcial o Nulo:						

Evaluación PECA 2019	Callejero Digital de Andalucía Unificado - CDAU	11.04.01
----------------------	---	----------

<b>Tipo actividad:</b> Cartográfica	<b>Organismo responsable:</b> Instituto de Estadística y Cartografía de Andalucía	<b>Tema:</b> 11. Territorio
<b>Etapa de desarrollo:</b> Operación	<b>Objeto:</b> Producción	<b>Subtema:</b> 11.04 Direcciones y nombres geográficos
<b>Tipo de recogida:</b> Explotación de información estadística o cartográfica		<b>Cumplimiento ejes:</b> Cohesión, Innovación y Políticas Públicas

<b>Objetivo:</b> Creación, mantenimiento y actualización del CDAU, entendiendo como tal, tanto el contenido alfanumérico y geográfico de la información del callejero, como el desarrollo de la infraestructura tecnológica de sistemas de información y telecomunicaciones que dará soporte al proceso
<b>Modificaciones/Observaciones:</b>
<b>Sujeto informante:</b> Instituto de Estadística y Cartografía de Andalucía; Instituto Nacional de Estadística; Ministerio de Hacienda (Dirección General del Catastro); Ministerio de Fomento (Instituto Geográfico Nacional); Diputaciones Provinciales de Almería, Cádiz, Córdoba, Huelva, Granada, Jaén, Málaga y Sevilla; Ayuntamientos de Andalucía
<b>Modificaciones/Observaciones:</b>
<b>Variables y atributos objeto de estudio:</b> Datos alfanuméricos y cartográficos sobre vías y portales de las direcciones postales de Andalucía. Viviendas ocupadas procedentes de la Base de Datos Longitudinal de la Población de Andalucía.
<b>Modificaciones/Observaciones:</b>

#### TRABAJOS PREVISTOS EN 2019

Fase	Descripción tarea	Periodicidad	Desagregación territorial	Fecha realización	Fecha referencia datos
Estudios previos y diseño					
Recogida y grabación de información	Recogida de información	Continua	Puntual, Lineal	2019	2019
Tratamiento de datos y control de calidad	Tratamiento de datos y control de calidad	Continua	Puntual, Lineal	2019	2019
Obtención y difusión de resultados	Obtención y difusión de resultados	Continua Semestral	Puntual, Lineal Municipal	2019 Feb/2019, Jul/2019	2019
Otros					

#### TRABAJOS EJECUTADOS EN 2019

Fase	Descripción tarea	Periodicidad	Desagregación territorial	Fecha realización	Fecha referencia datos
Estudios previos y diseño					
Recogida y grabación de información	Recogida de información	Continua	Puntual, Lineal	2019	2019
Tratamiento de datos y control de calidad	Tratamiento de datos y control de calidad	Continua	Puntual, Lineal	2019	2019
Obtención y difusión de resultados	Obtención y difusión de resultados	Continua Semestral	Puntual, Lineal Municipal	2019 Feb/2019, Jul/2019	2019
Otros					

#### RESULTADOS PREVISTOS

<b>Variables y atributos a difundir:</b> Vías y portales de los callejeros municipales
<b>Modificaciones/Observaciones:</b>

**PRODUCTOS DE DIFUSIÓN EN 2019**

**MODIFICACIONES/OBSERVACIONES**

Denominación de Producto: Callejero Digital de Andalucía Unificado	
Tipo de Producto: Datos espaciales	Directorios, Servicios y Datos espaciales
Url: <a href="http://www.callejerodeandalucia.es/">http://www.callejerodeandalucia.es/</a>	
Canal o Medio de difusión: Internet	
Periodicidad del Producto de difusión: Continua	
Desagregación Territorial de resultados: Puntual y Lineal	

Denominación de Producto: Planos Callejeros de Andalucía	
Tipo de Producto: Mapas	
Url: <a href="http://www.juntadeandalucia.es/institutodeestadisticaycartografia/lineav2/web">http://www.juntadeandalucia.es/institutodeestadisticaycartografia/lineav2/web</a>	
Canal o Medio de difusión: Internet	
Periodicidad del Producto de difusión: Semestral	
Desagregación Territorial de resultados: Municipal	

Denominación de otros productos: APP´s municipales
Modificaciones/Observaciones:

**USO Y UTILIZACIÓN DE RESULTADOS**

Perfil de Usuarios	Ciudadanía, empresas, administraciones públicas
Solicitudes de datos	72
Accesos en Web	128.312
Impacto en medios	6
Referencias técnicas	
Normas y planes	Plan Estadístico y Cartográfico de Andalucía 2013-2020

**COSTE MÁXIMO ESTIMADO EN 2019**

**COSTE ECONÓMICO REAL EN 2019**

Coste: 428.539,84€	320.043,86€
--------------------	-------------

<b>NIVEL DE EJECUCIÓN DE LA ACTIVIDAD</b>	<b>Total</b>	<b>X</b>	<b>Parcial</b>		<b>Nulo</b>	
Motivos del nivel de ejecución en caso de Parcial o Nulo:						

Evaluación PECA 2019	Nomenclátor geográfico de Andalucía	11.04.04
-------------------------	-------------------------------------	----------

<b>Tipo actividad:</b> Cartográfica	<b>Organismo responsable:</b> Instituto de Estadística y Cartografía de Andalucía	<b>Tema:</b> 11. Territorio
<b>Etapas de desarrollo:</b> Operación	<b>Objeto:</b> Producción	<b>Subtema:</b> 11.04 Direcciones y nombres geográficos
<b>Tipo de recogida:</b> Recopilación o Síntesis		<b>Cumplimiento ejes:</b> Cohesión

<b>Objetivo:</b> Establecer un cuerpo toponímico oficial para la comunidad autónoma a partir de la toponimia de las series cartográficas autonómicas (Mapa Topográfico de Andalucía 1:10.000, Mapa Base de Andalucía y Base Cartográfica de Andalucía) y que sirva de fuente y revisión al Nomenclátor Geográfico Nacional, el Nomenclátor Conciso Nacional y otras fuentes
<b>Modificaciones/Observaciones:</b>
<b>Sujeto informante:</b> Instituto de Estadística y Cartografía de Andalucía, Instituto Geográfico Nacional y otros organismos productores de información cartográfica
<b>Modificaciones/Observaciones:</b>
<b>Variables y atributos objeto de estudio:</b> Topónimos o identificadores geográficos clasificados temáticamente en áreas administrativas, entidades de población, hidrografía, medio físico terrestre y marítimo, patrimonio, infraestructuras, actividades industriales, extractivas, servicios y equipamientos
<b>Modificaciones/Observaciones:</b>

#### TRABAJOS PREVISTOS EN 2019

Fase	Descripción tarea	Periodicidad	Desagregación territorial	Fecha realización	Fecha referencia datos
Estudios previos y diseño					
Recogida y grabación de información	Recogida de datos	Continua	Puntual	2019	2019
Tratamiento de datos y control de calidad	Tratamiento y control de calidad	Continua	Puntual	2019	2019
Obtención y difusión de resultados	Generación de productos de difusión	Continua	Puntual	2019	2019
Otros					

#### TRABAJOS EJECUTADOS EN 2019

Fase	Descripción tarea	Periodicidad	Desagregación territorial	Fecha realización	Fecha referencia datos
Estudios previos y diseño					
Recogida y grabación de información	Recogida de datos	Continua	Puntual	2019	2019
Tratamiento de datos y control de calidad	Tratamiento y control de calidad	Continua	Puntual	2019	2019
Obtención y difusión de resultados	Generación de productos de difusión	Continua	Puntual	2019	2019
Otros					

#### RESULTADOS PREVISTOS

<b>Variables y atributos a difundir:</b> Topónimos con localización geográfica, atributos de clasificación y ciclo de vida asociados
<b>Modificaciones/Observaciones:</b> Topónimos con localización geográfica y atributos de clasificación

**PRODUCTOS DE DIFUSIÓN EN 2019**

**MODIFICACIONES/OBSERVACIONES**

Denominación de Producto: Buscador de Nombres Geográficos	
Tipo de Producto: Servicios	
Url: <a href="http://www.juntadeandalucia.es/institutodeestadisticaycartografia/prodCartografia/toponimia/index.htm">http://www.juntadeandalucia.es/institutodeestadisticaycartografia/prodCartografia/toponimia/index.htm</a>	
Canal o Medio de difusión: Internet	
Periodicidad del Producto de difusión: Continua	
Desagregación Territorial de resultados: Puntual	

Denominación de Producto: IDEAndalucía (Nomenclátor Geográfico de Andalucía)	Toponimia - Nomenclátor
Tipo de Producto: Servicios	
Url: <a href="http://www.juntadeandalucia.es/institutodeestadisticaycartografia/prodCartografia/toponimia/index.htm">http://www.juntadeandalucia.es/institutodeestadisticaycartografia/prodCartografia/toponimia/index.htm</a>	
Canal o Medio de difusión: Internet	
Periodicidad del Producto de difusión: Continua	
Desagregación Territorial de resultados: Puntual	

Denominación de otros productos:
Modificaciones/Observaciones:

**USO Y UTILIZACIÓN DE RESULTADOS**

Perfil de Usuarios	
Solicitudes de datos	10
Accesos en Web	813
Impacto en medios	
Referencias técnicas	
Normas y planes	

**COSTE MÁXIMO ESTIMADO EN 2019**

**COSTE ECONÓMICO REAL EN 2019**

Coste: 64.451,00€	64.451,00€
-------------------	------------

NIVEL DE EJECUCIÓN DE LA ACTIVIDAD	Total	X	Parcial		Nulo	
Motivos del nivel de ejecución en caso de Parcial o Nulo:						

Evaluación PECA 2019	Base cartográfica de Andalucía	11.05.01
-------------------------	--------------------------------	----------

<b>Tipo actividad:</b> Cartográfica	<b>Organismo responsable:</b> Instituto de Estadística y Cartografía de Andalucía	<b>Tema:</b> 11. Territorio
<b>Etapas de desarrollo:</b> Operación	<b>Objeto:</b> Producción	<b>Subtema:</b> 11.05 Imágenes y cartografía básica
<b>Tipo de recogida:</b> Observación directa	<b>Cumplimiento ejes:</b> Cohesión y Políticas Públicas	

<b>Objetivo:</b> Producir de forma sistemática, la cartografía territorial de la Junta de Andalucía a partir de un modelo de datos convergente con la Base Topográfica Armonizada de Andalucía (BTA) y Base Topográfica Nacional (BTN25)
<b>Modificaciones/Observaciones:</b>
<b>Sujeto informante:</b> Instituto de Estadística y Cartografía de Andalucía e Instituto Geográfico Nacional
<b>Modificaciones/Observaciones:</b>
<b>Variables y atributos objeto de estudio:</b> Multitemáticas
<b>Modificaciones/Observaciones:</b>

#### TRABAJOS PREVISTOS EN 2019

Fase	Descripción tarea	Periodicidad	Desagregación territorial	Fecha realización	Fecha referencia datos
Estudios previos y diseño					
Recogida y grabación de información	Restitución y edición de datos	Continua	Multiterritorial	2019	2016
Tratamiento de datos y control de calidad	Control de calidad de datos geográficos	Continua	Multiterritorial	2019	2016
Obtención y difusión de resultados	Generación de los productos de difusión	Irregular	Multiterritorial	Dic/2019	2016
Otros					

#### TRABAJOS EJECUTADOS EN 2019

Fase	Descripción tarea	Periodicidad	Desagregación territorial	Fecha realización	Fecha referencia datos
Estudios previos y diseño					
Recogida y grabación de información	Restitución y edición de datos	Continua	Multiterritorial	2019	2016
Tratamiento de datos y control de calidad	Control de calidad de datos geográficos	Continua	Multiterritorial	2019	2016
Obtención y difusión de resultados	Generación de los productos de difusión	Irregular	Multiterritorial	Dic/2019	2016
Otros					

#### RESULTADOS PREVISTOS

<b>Variables y atributos a difundir:</b> Datos topográficos
<b>Modificaciones/Observaciones:</b>



**PRODUCTOS DE DIFUSIÓN EN 2019**

**MODIFICACIONES/OBSERVACIONES**

Denominación de Producto: Base Cartográfica de Andalucía	
Tipo de Producto: Datos espaciales	Servicios y Datos espaciales
Url: <a href="http://www.juntadeandalucia.es/institutodeestadisticaycartografia/prodCartografia/bc/bca.htm">http://www.juntadeandalucia.es/institutodeestadisticaycartografia/prodCartografia/bc/bca.htm</a>	
Canal o Medio de difusión: Internet	
Periodicidad del Producto de difusión: Irregular	
Desagregación Territorial de resultados: Multiterritorial	

Denominación de Producto: Mapa Topográfico de Andalucía	
Tipo de Producto: Mapas	Mapas y Datos espaciales
Url: <a href="http://www.juntadeandalucia.es/institutodeestadisticaycartografia/prodCartografia/bc/bca.htm">http://www.juntadeandalucia.es/institutodeestadisticaycartografia/prodCartografia/bc/bca.htm</a>	
Canal o Medio de difusión: Internet	
Periodicidad del Producto de difusión: Irregular	
Desagregación Territorial de resultados: Multiterritorial	

Denominación de otros productos:
Modificaciones/Observaciones:

**USO Y UTILIZACIÓN DE RESULTADOS**

Perfil de Usuarios	
Solicitudes de datos	54
Accesos en Web	60.141
Impacto en medios	
Referencias técnicas	3
Normas y planes	

**COSTE MÁXIMO ESTIMADO EN 2019**

**COSTE ECONÓMICO REAL EN 2019**

Coste: 434.812,72 €	434.812,72 €
---------------------	--------------

<b>NIVEL DE EJECUCIÓN DE LA ACTIVIDAD</b>	<b>Total</b>	<b>X</b>	<b>Parcial</b>		<b>Nulo</b>	
Motivos del nivel de ejecución en caso de Parcial o Nulo:						

Evaluación PECA 2019	Datos espaciales de referencia de Andalucía	11.05.02
-------------------------	---	----------

<b>Tipo actividad:</b> Cartográfica	<b>Organismo responsable:</b> Instituto de Estadística y Cartografía de Andalucía	<b>Tema:</b> 11. Territorio
<b>Etapa de desarrollo:</b> Operación	<b>Objeto:</b> Difusión	<b>Subtema:</b> 11.05 Imágenes y cartografía básica
<b>Tipo de recogida:</b> Recopilación o Síntesis	<b>Cumplimiento ejes:</b> Cohesión y Políticas Públicas	

<b>Objetivo:</b> Ofrecer información cartográfica actualizada sobre el territorio andaluz que integre los datos territoriales existentes en la Administración
<b>Modificaciones/Observaciones:</b>
<b>Sujeto informante:</b> Instituto de Estadística y Cartografía de Andalucía y otros organismos productores de información cartográfica
<b>Modificaciones/Observaciones:</b>
<b>Variables y atributos objeto de estudio:</b> Multitemáticas
<b>Modificaciones/Observaciones:</b>

#### TRABAJOS PREVISTOS EN 2019

Fase	Descripción tarea	Periodicidad	Desagregación territorial	Fecha realización	Fecha referencia datos
Estudios previos y diseño					
Recogida y grabación de información	Actualización y mantenimiento	Continua	Multiterritorial	2019	2019 y anteriores
Tratamiento de datos y control de calidad	Control de calidad de los datos	Continua	Multiterritorial	2019	2019 y anteriores
Obtención y difusión de resultados	Generación de los productos de difusión	Continua	Multiterritorial	2019	2019 y anteriores
Otros					

#### TRABAJOS EJECUTADOS EN 2019

Fase	Descripción tarea	Periodicidad	Desagregación territorial	Fecha realización	Fecha referencia datos
Estudios previos y diseño					
Recogida y grabación de información	Actualización y mantenimiento	Continua	Multiterritorial	2019	2019 y anteriores
Tratamiento de datos y control de calidad	Control de calidad de los datos	Continua	Multiterritorial	2019	2019 y anteriores
Obtención y difusión de resultados	Generación de los productos de difusión	Continua	Multiterritorial	2019	2019 y anteriores
Otros					

#### RESULTADOS PREVISTOS

<b>Variables y atributos a difundir:</b> Relieve, Infraestructura geográfica, Hidrografía, Medio físico, Medio marino, Usos del suelo, Sistema urbano, Tejido económico-productivo, Infraestructuras de transportes, Viario, Infraestructuras energéticas, Infraestructuras hidráulicas, Infraestructuras de comunicaciones, Instalaciones de tratamiento de residuos sólidos urbanos, Patrimonio, Servicios, Divisiones administrativas, Toponimia, Contexto España y Mundo
<b>Modificaciones/Observaciones:</b> Relieve, Infraestructura geográfica, Hidrografía, Medio físico, Medio marino, Usos del suelo, Sistema urbano, Tejido económico-productivo, Transporte y comunicaciones, Infraestructuras energéticas y medioambientales, Patrimonio, Servicios, Límites administrativos, Contexto España y Mundo, Toponimia

**PRODUCTOS DE DIFUSIÓN EN 2019**

**MODIFICACIONES/OBSERVACIONES**

Denominación de Producto: Datos Espaciales de Referencia de Andalucía	
Tipo de Producto: Datos espaciales	
Url: <a href="http://www.juntadeandalucia.es/institutodeestadisticaycartografia/DERA/index.htm">http://www.juntadeandalucia.es/institutodeestadisticaycartografia/DERA/index.htm</a>	
Canal o Medio de difusión: Internet	
Periodicidad del Producto de difusión: Continua	
Desagregación Territorial de resultados: Multiterritorial	

Denominación de Producto:	
Tipo de Producto:	
Url:	
Canal o Medio de difusión:	
Periodicidad del Producto de difusión:	
Desagregación Territorial de resultados:	

Denominación de otros productos:	
Modificaciones/Observaciones:	

**USO Y UTILIZACIÓN DE RESULTADOS**

Perfil de Usuarios	
Solicitudes de datos	
Accesos en Web	89.933
Impacto en medios	1
Referencias técnicas	8
Normas y planes	

**COSTE MÁXIMO ESTIMADO EN 2019**

**COSTE ECONÓMICO REAL EN 2019**

Coste: 113.513,61 €	27.000,00€
---------------------	------------

NIVEL DE EJECUCIÓN DE LA ACTIVIDAD	Total	X	Parcial		Nulo	
Motivos del nivel de ejecución en caso de Parcial o Nulo:						

Evaluación PECA 2019	Cartoteca histórica de Andalucía	11.05.04
-------------------------	----------------------------------	----------

<b>Tipo actividad:</b> Cartográfica	<b>Organismo responsable:</b> Instituto de Estadística y Cartografía de Andalucía	<b>Tema:</b> 11. Territorio
<b>Etapas de desarrollo:</b> Operación	<b>Objeto:</b> Difusión	<b>Subtema:</b> 11.05 Imágenes y cartografía básica
<b>Tipo de recogida:</b> Recopilación o Síntesis		<b>Cumplimiento ejes:</b> Cohesión

<b>Objetivo:</b> Inventariar, catalogar y digitalizar documentación cartográfica
<b>Modificaciones/Observaciones:</b>
<b>Sujeto informante:</b> Instituto de Estadística y Cartografía de Andalucía, organismos productores de cartografía y archivos históricos
<b>Modificaciones/Observaciones:</b>
<b>Variables y atributos objeto de estudio:</b> Autor, título, lugar geográfico, materia, fecha, escala, descripción física y signatura
<b>Modificaciones/Observaciones:</b>

#### TRABAJOS PREVISTOS EN 2019

Fase	Descripción tarea	Periodicidad	Desagregación territorial	Fecha realización	Fecha referencia datos
Estudios previos y diseño	Diseñar un nuevo modelo de datos a implementar para mejorar la aplicación web	Continua	Multiterritorial	2019	Histórico
Recogida y grabación de información	Identificar y catalogar archivos históricos de diferentes entidades	Continua	Multiterritorial	2019	Histórico
Tratamiento de datos y control de calidad	Digitalización de archivos históricos	Continua	Multiterritorial	2019	Histórico
Obtención y difusión de resultados	Difusión de resultados	Continua	Multiterritorial	2019	Histórico
Otros	Atender las peticiones de información a medida	Continua	Multiterritorial	2019	Histórico

#### TRABAJOS EJECUTADOS EN 2019

Fase	Descripción tarea	Periodicidad	Desagregación territorial	Fecha realización	Fecha referencia datos
Estudios previos y diseño	Diseñar un nuevo modelo de datos a implementar para mejorar la aplicación web	Continua	Multiterritorial	2019	Histórico
Recogida y grabación de información	Identificar y catalogar archivos históricos de diferentes entidades	Continua	Multiterritorial	2019	Histórico
Tratamiento de datos y control de calidad	Digitalización de archivos históricos	Continua	Multiterritorial	2019	Histórico
Obtención y difusión de resultados	Difusión de resultados	Continua	Multiterritorial	2019	Histórico
Otros	Atender las peticiones de información a medida	Continua	Multiterritorial	2019	Histórico

#### RESULTADOS PREVISTOS

<b>Variables y atributos a difundir:</b> Autor, título, lugar geográfico, materia, fecha, escala, descripción física y signatura
<b>Modificaciones/Observaciones:</b>

**PRODUCTOS DE DIFUSIÓN EN 2019**

**MODIFICACIONES/OBSERVACIONES**

Denominación de Producto: Catálogo digital de cartografía histórica	
Tipo de Producto: Mapas	
Url: <a href="https://www.juntadeandalucia.es/institutodeestadisticaycartografia/prodCartografia/cartoteca/index.htm">https://www.juntadeandalucia.es/institutodeestadisticaycartografia/prodCartografia/cartoteca/index.htm</a>	
Canal o Medio de difusión: Internet	
Periodicidad del Producto de difusión: Continua	
Desagregación Territorial de resultados: Multiterritorial	

Denominación de Producto:	
Tipo de Producto:	
Url:	
Canal o Medio de difusión:	
Periodicidad del Producto de difusión:	
Desagregación Territorial de resultados:	

Denominación de otros productos:	
Modificaciones/Observaciones:	

**USO Y UTILIZACIÓN DE RESULTADOS**

Perfil de Usuarios	Ciudadanos en general, estudiantes y profesionales
Solicitudes de datos	739
Accesos en Web	179.713
Impacto en medios	4
Referencias técnicas	
Normas y planes	

**COSTE MÁXIMO ESTIMADO EN 2019**

**COSTE ECONÓMICO REAL EN 2019**

Coste: 40.000,00€	4.452,00€
-------------------	-----------

NIVEL DE EJECUCIÓN DE LA ACTIVIDAD	Total	X	Parcial		Nulo	
Motivos del nivel de ejecución en caso de Parcial o Nulo:						

Evaluación PECA 2019	Fototeca Aérea Digital de Andalucía	11.05.06
-------------------------	-------------------------------------	----------

<b>Tipo actividad:</b> Cartográfica	<b>Organismo responsable:</b> Instituto de Estadística y Cartografía de Andalucía	<b>Tema:</b> 11. Territorio
<b>Etapas de desarrollo:</b> Operación	<b>Objeto:</b> Producción	<b>Subtema:</b> 11.05 Imágenes y cartografía básica
<b>Tipo de recogida:</b> Recopilación o Síntesis	<b>Cumplimiento ejes:</b> Cohesión y Políticas Públicas	

<b>Objetivo:</b> Disponer de un inventariado, catalogación y digitalización de todas las fotografías aéreas disponibles tanto del archivo del Instituto de Estadística y Cartografía como en otros de la Junta de Andalucía
<b>Modificaciones/Observaciones:</b>
<b>Sujeto informante:</b> Instituto de Estadística y Cartografía de Andalucía y organismos productores de cartografía
<b>Modificaciones/Observaciones:</b>
<b>Variables y atributos objeto de estudio:</b> Fotogramas de cada vuelo fotogramétrico y ortofotografía digital
<b>Modificaciones/Observaciones:</b>

#### TRABAJOS PREVISTOS EN 2019

Fase	Descripción tarea	Periodicidad	Desagregación territorial	Fecha realización	Fecha referencia datos
Estudios previos y diseño	Actualización de la herramienta web de la fototeca y diseño de un nuevo sistema de almacenaje de las imágenes que de soporte a la nueva herramienta Web de selección y descarga de fotogramas	-	-	2019	-
Recogida y grabación de información	Recogida de información	Continua	Multiterritorial	2019	1920-2019
Tratamiento de datos y control de calidad	Tratamiento de datos	Continua	Multiterritorial	2019	1920-2019
Obtención y difusión de resultados	Difusión de resultados	Continua	Multiterritorial	2019	1920-2019
Otros					

#### TRABAJOS EJECUTADOS EN 2019

Fase	Descripción tarea	Periodicidad	Desagregación territorial	Fecha realización	Fecha referencia datos
Estudios previos y diseño	Actualización de la herramienta web de la fototeca y diseño de un nuevo sistema de almacenaje de las imágenes que de soporte a la nueva herramienta Web de selección y descarga de fotogramas	-	-	2019	-
Recogida y grabación de información	Recogida de información	Continua	Multiterritorial	2019	1977-2011
Tratamiento de datos y control de calidad	Tratamiento de datos	Continua	Multiterritorial	2019	1977-2011
Obtención y difusión de resultados	Difusión de resultados	Continua	Multiterritorial	2019	1977-1983, 2004-2005
Otros					

#### RESULTADOS PREVISTOS

<b>Variables y atributos a difundir:</b> Fotografías aéreas
<b>Modificaciones/Observaciones:</b>

**PRODUCTOS DE DIFUSIÓN EN 2019**

**MODIFICACIONES/OBSERVACIONES**

Denominación de Producto: Fotografías aéreas de Andalucía	
Tipo de Producto: Gráficos Fotos	
Url: <a href="http://www.juntadeandalucia.es/institutodeestadisticaycartografia/prodCartografia/fotoaerea/index.htm">http://www.juntadeandalucia.es/institutodeestadisticaycartografia/prodCartografia/fotoaerea/index.htm</a>	
Canal o Medio de difusión: Internet, CD-DVD y Otro	
Periodicidad del Producto de difusión: Continua	
Desagregación Territorial de resultados: Multiterritorial	

Denominación de Producto:	
Tipo de Producto:	
Url:	
Canal o Medio de difusión:	
Periodicidad del Producto de difusión:	
Desagregación Territorial de resultados:	

Denominación de otros productos:	
Modificaciones/Observaciones:	

**USO Y UTILIZACIÓN DE RESULTADOS**

Perfil de Usuarios	Ciudadanos en general, estudiantes, profesionales y administraciones públicas
Solicitudes de datos	1.058
Accesos en Web	6.969
Impacto en medios	1
Referencias técnicas	1
Normas y planes	

**COSTE MÁXIMO ESTIMADO EN 2019**

**COSTE ECONÓMICO REAL EN 2019**

Coste: 56.000,00€	146.061,51 €
-------------------	--------------

NIVEL DE EJECUCIÓN DE LA ACTIVIDAD	Total	Parcial	X	Nulo
Motivos del nivel de ejecución en caso de Parcial o Nulo:	Desajustes en la difusión			

Evaluación PECA 2019	Red Andaluza de Posicionamiento	11.06.01
-------------------------	---------------------------------	----------

<b>Tipo actividad:</b> Cartográfica	<b>Organismo responsable:</b> Instituto de Estadística y Cartografía de Andalucía	<b>Tema:</b> 11. Territorio
<b>Etapas de desarrollo:</b> Operación	<b>Objeto:</b> Soporte	<b>Subtema:</b> 11.06 Marco geodésico
<b>Tipo de recogida:</b> Observación directa		<b>Cumplimiento ejes:</b> Cohesión

<b>Objetivo:</b> Solucionar el problema del posicionamiento en Andalucía suministrando datos procedentes de observaciones de satélites del sistema GPS bien mediante técnicas de postproceso o bien en tiempo real mediante técnicas diferenciales
<b>Modificaciones/Observaciones:</b>
<b>Sujeto informante:</b> Instituto de Estadística y Cartografía de Andalucía a través de las estaciones de recogida de datos geodésicos
<b>Modificaciones/Observaciones:</b>
<b>Variables y atributos objeto de estudio:</b> Marco de referencia geodésico de Andalucía
<b>Modificaciones/Observaciones:</b>

#### TRABAJOS PREVISTOS EN 2019

Fase	Descripción tarea	Periodicidad	Desagregación territorial	Fecha realización	Fecha referencia datos
Estudios previos y diseño					
Recogida y grabación de información	Captura de datos RINEX	Continua	Puntual	2019	2019
Tratamiento de datos y control de calidad	Aseguramiento de la calidad	Continua	Puntual	2019	2019
Obtención y difusión de resultados	Difusión datos RINEX y correcciones diferenciales en tiempo real	Continua	Puntual	2019	2019
Otros					

#### TRABAJOS EJECUTADOS EN 2019

Fase	Descripción tarea	Periodicidad	Desagregación territorial	Fecha realización	Fecha referencia datos
Estudios previos y diseño					
Recogida y grabación de información	Captura de datos RINEX	Continua	Puntual	2019	2019
Tratamiento de datos y control de calidad	Aseguramiento de la calidad	Continua	Puntual	2019	2019
Obtención y difusión de resultados	Difusión datos RINEX y correcciones diferenciales en tiempo real	Continua	Puntual	2019	2019
Otros					

#### RESULTADOS PREVISTOS

<b>Variables y atributos a difundir:</b> Coordenadas geográficas
<b>Modificaciones/Observaciones:</b>



**PRODUCTOS DE DIFUSIÓN EN 2019**

**MODIFICACIONES/OBSERVACIONES**

Denominación de Producto: Ficheros Rinex	
Tipo de Producto: Microdatos	
Url: <a href="http://www.juntadeandalucia.es/institutodeestadisticaycartografia/prodCartografia/posicionamiento/index.htm">http://www.juntadeandalucia.es/institutodeestadisticaycartografia/prodCartografia/posicionamiento/index.htm</a>	
Canal o Medio de difusión: Internet	
Periodicidad del Producto de difusión: Continua	
Desagregación Territorial de resultados: Puntual	

Denominación de Producto: Correcciones diferenciales en tiempo real	
Tipo de Producto: Servicios y Datos espaciales	
Url: <a href="http://www.juntadeandalucia.es/institutodeestadisticaycartografia/prodCartografia/posicionamiento/index.htm">http://www.juntadeandalucia.es/institutodeestadisticaycartografia/prodCartografia/posicionamiento/index.htm</a>	
Canal o Medio de difusión: Internet	
Periodicidad del Producto de difusión: Continua	
Desagregación Territorial de resultados: Puntual	

Denominación de otros productos:
Modificaciones/Observaciones:

**USO Y UTILIZACIÓN DE RESULTADOS**

Perfil de Usuarios	
Solicitudes de datos	29
Accesos en Web	611
Impacto en medios	3
Referencias técnicas	
Normas y planes	

**COSTE MÁXIMO ESTIMADO EN 2019**

**COSTE ECONÓMICO REAL EN 2019**

Coste: 116.951,42€	103.628,00€
--------------------	-------------

NIVEL DE EJECUCIÓN DE LA ACTIVIDAD	Total	X	Parcial		Nulo	
Motivos del nivel de ejecución en caso de Parcial o Nulo:						

Evaluación PECA 2019	Actividades didácticas de promoción de la Estadística y la Cartografía en la comunidad educativa	13.00.03
-------------------------	--	----------

<b>Tipo actividad:</b> Estadística y Cartográfica	<b>Organismo responsable:</b> Instituto de Estadística y Cartografía de Andalucía	<b>Tema:</b> 13. Multidisciplinares y no desglosables por sector o tema
<b>Etapa de desarrollo:</b> Operación	<b>Objeto:</b> Difusión	<b>Subtema:</b> 13.00 No se divide
<b>Tipo de recogida:</b> Recopilación o Síntesis	<b>Cumplimiento ejes:</b> Cohesión, Género y Políticas Públicas	

<b>Objetivo:</b> Producir y difundir material relacionado con información estadística y cartográfica en la comunidad educativa para su uso escolar subrayando su potencial como recurso educativo
<b>Modificaciones/Observaciones:</b>
<b>Sujeto informante:</b> Instituto de Estadística y Cartografía de Andalucía
<b>Modificaciones/Observaciones:</b>
<b>Variables y atributos objeto de estudio:</b> Actividades didácticas en materia de estadística y cartografía
<b>Modificaciones/Observaciones:</b>

#### TRABAJOS PREVISTOS EN 2019

Fase	Descripción tarea	Periodicidad	Desagregación territorial	Fecha realización	Fecha referencia datos
Estudios previos y diseño	Búsqueda, creación y adaptación de materiales para la comunidad educativa	Continua	Multiterritorial	2019	-
Recogida y grabación de información	Recogida de información	Continua	Multiterritorial	2019	-
Tratamiento de datos y control de calidad	Tratamiento de la información y adaptación pedagógica	Continua	Multiterritorial	2019	-
Obtención y difusión de resultados	Publicación de materiales didácticos e infografías	Continua	Multiterritorial	2019	-
Otros	Visitas de escolares al Instituto de Estadística y Cartografía de Andalucía	Continua	-	2019	-

#### TRABAJOS EJECUTADOS EN 2019

Fase	Descripción tarea	Periodicidad	Desagregación territorial	Fecha realización	Fecha referencia datos
Estudios previos y diseño	Búsqueda, creación y adaptación de materiales para la comunidad educativa	Continua	Multiterritorial	2019	-
Recogida y grabación de información	Recogida de información	Continua	Multiterritorial	2019	-
Tratamiento de datos y control de calidad	Tratamiento de la información y adaptación pedagógica	Continua	Multiterritorial	2019	-
Obtención y difusión de resultados	Publicación de materiales didácticos e infografías	Continua	Multiterritorial	2019	-
Otros	Visitas de escolares al Instituto de Estadística y Cartografía de Andalucía	Continua	-	2019	-

#### RESULTADOS PREVISTOS

<b>Variables y atributos a difundir:</b> Recursos didácticos, propuestas didácticas y enlaces de interés para acercar al profesorado y escolares a los conocimientos básicos de estadística y cartografía. Visualización de datos a través de infografías. Concurso para fomentar el conocimiento del territorio entre escolares.
<b>Modificaciones/Observaciones:</b>

**PRODUCTOS DE DIFUSIÓN EN 2019**

**MODIFICACIONES/OBSERVACIONES**

Denominación de Producto: Material didáctico y educativo	
Tipo de Producto: Tablas, Gráficos, Mapas, Informes, Fotos y Otros	
Url: <a href="https://www.juntadeandalucia.es/institutodeestadisticaycartografia/didactica/index.htm">https://www.juntadeandalucia.es/institutodeestadisticaycartografia/didactica/index.htm</a>	
Canal o Medio de difusión: Internet	
Periodicidad del Producto de difusión: Continua	
Desagregación Territorial de resultados: Multiterritorial	

Denominación de Producto: Concurso escolar "Andalucía en un mapa"	
Tipo de Producto: Datos espaciales y Otros	
Url: <a href="https://www.juntadeandalucia.es/institutodeestadisticaycartografia/didactica/mapa.htm">https://www.juntadeandalucia.es/institutodeestadisticaycartografia/didactica/mapa.htm</a>	
Canal o Medio de difusión: Internet	
Periodicidad del Producto de difusión: Anual	
Desagregación Territorial de resultados: Multiterritorial	

Denominación de otros productos:
Modificaciones/Observaciones:

**USO Y UTILIZACIÓN DE RESULTADOS**

Perfil de Usuarios	Comunidad educativa
Solicitudes de datos	
Accesos en Web	18.025
Impacto en medios	4
Referencias técnicas	
Normas y planes	

**COSTE MÁXIMO ESTIMADO EN 2019**

**COSTE ECONÓMICO REAL EN 2019**

Coste: 66.000,00€	36.000,00€
-------------------	------------

NIVEL DE EJECUCIÓN DE LA ACTIVIDAD	Total	X	Parcial		Nulo	
Motivos del nivel de ejecución en caso de Parcial o Nulo:						

Evaluación PECA 2019	Inventario de fuentes de información administrativa de Andalucía	13.00.10
-------------------------	--	----------

<b>Tipo actividad:</b> Estadística	<b>Organismo responsable:</b> Instituto de Estadística y Cartografía de Andalucía	<b>Tema:</b> 13. Multidisciplinares y no desglosables por sector o tema
<b>Etapa de desarrollo:</b> Operación	<b>Objeto:</b> Soporte	<b>Subtema:</b> 13.00 No se divide
<b>Tipo de recogida:</b> Observación directa	<b>Cumplimiento ejes:</b> Género y Políticas Públicas	

<b>Objetivo:</b> Proporcionar información sobre los registros y fuentes administrativas gestionadas por la Junta de Andalucía, y sean de utilidad para la elaboración de actividades estadísticas y cartográficas de interés para la Comunidad Autónoma de Andalucía
<b>Modificaciones/Observaciones:</b>
<b>Sujeto informante:</b> Instituto de Estadística y Cartografía de Andalucía, Consejerías, organismos y agencias administrativas de la Junta de Andalucía
<b>Modificaciones/Observaciones:</b>
<b>Variables y atributos objeto de estudio:</b> Fuentes de información administrativa detectadas por varios procedimientos: reuniones, informes relacionados con el artículo 30.h de la Ley 4/89 de Estadística y actividades estadísticas y/o cartográficas que las explotan
<b>Modificaciones/Observaciones:</b>

#### TRABAJOS PREVISTOS EN 2019

Fase	Descripción tarea	Periodicidad	Desagregación territorial	Fecha realización	Fecha referencia datos
Estudios previos y diseño					
Recogida y grabación de información	Recogida de información	Continua	Autonómica	2019	2019
Tratamiento de datos y control de calidad	Tratamiento de datos	Continua	Autonómica	2019	2019
Obtención y difusión de resultados	Difusión de resultados	Anual	Autonómica	14/Dic/2019	2019
Otros					

#### TRABAJOS EJECUTADOS EN 2019

Fase	Descripción tarea	Periodicidad	Desagregación territorial	Fecha realización	Fecha referencia datos
Estudios previos y diseño					
Recogida y grabación de información	Recogida de información	Continua	Autonómica	2019	2019
Tratamiento de datos y control de calidad	Tratamiento de datos	Continua	Autonómica	2019	2019
Obtención y difusión de resultados	Difusión de resultados	Anual	Autonómica	14/Dic/2019	2019
Otros					

#### RESULTADOS PREVISTOS

<b>Variables y atributos a difundir:</b> Denominación, normativa vigente que regula la fuente, obligatoriedad legal de inscripción de la población o los hechos, soporte, objetivos, organismo responsable de la gestión, población a la que se refiere la fuente, ámbito territorial, nivel de desagregación territorial, unidad investigada, variables asociadas a la unidad investigada, uso estadístico y/o cartográfico
<b>Modificaciones/Observaciones:</b>

**PRODUCTOS DE DIFUSIÓN EN 2019**

**MODIFICACIONES/OBSERVACIONES**

Denominación de Producto: Inventario de fuentes de información administrativa	
Tipo de Producto: Otros	
Url: <a href="http://www.juntadeandalucia.es/institutodeestadisticaycartografia/inventario/">http://www.juntadeandalucia.es/institutodeestadisticaycartografia/inventario/</a>	
Canal o Medio de difusión: Internet	
Periodicidad del Producto de difusión: Anual	
Desagregación Territorial de resultados: Autonómica	

Denominación de Producto:	
Tipo de Producto:	
Url:	
Canal o Medio de difusión:	
Periodicidad del Producto de difusión:	
Desagregación Territorial de resultados:	

Denominación de otros productos:	
Modificaciones/Observaciones:	

**USO Y UTILIZACIÓN DE RESULTADOS**

Perfil de Usuarios	Profesionales de la estadística y cartografía pública en la medida que permite detectar grandes potenciales de datos para elaborar nuevas actividades, sin recurrir a solicitar información a las personas físicas y jurídicas, y ciudadanía en general
Solicitudes de datos	
Accesos en Web	1.043
Impacto en medios	
Referencias técnicas	
Normas y planes	Contribuye a la planificación de diversas materias

**COSTE MÁXIMO ESTIMADO EN 2019**

**COSTE ECONÓMICO REAL EN 2019**

Coste: No genera coste externo	27.000,00€
--------------------------------	------------

NIVEL DE EJECUCIÓN DE LA ACTIVIDAD	Total	X	Parcial		Nulo	
Motivos del nivel de ejecución en caso de Parcial o Nulo:						

Evaluación PECA 2019	Métodos automáticos de enlace de registros	13.00.11
-------------------------	--	----------

<b>Tipo actividad:</b> Estadística y Cartográfica	<b>Organismo responsable:</b> Instituto de Estadística y Cartografía de Andalucía	<b>Tema:</b> 13. Multidisciplinares y no desglosables por sector o tema
<b>Etapa de desarrollo:</b> Operación	<b>Objeto:</b> Soporte	<b>Subtema:</b> 13.00 No se divide
<b>Tipo de recogida:</b> Fuente administrativa	<b>Cumplimiento ejes:</b>	

<b>Objetivo:</b> Estudiar y desarrollar una metodología adecuada que permita implantar métodos automáticos para el enlace de registros o fusión de ficheros
<b>Modificaciones/Observaciones:</b>
<b>Sujeto informante:</b> Consejerías, organismos y agencias administrativas de la Junta de Andalucía
<b>Modificaciones/Observaciones:</b>
<b>Variables y atributos objeto de estudio:</b> Variables recogidas en fuentes de información administrativa y estadística
<b>Modificaciones/Observaciones:</b>

#### TRABAJOS PREVISTOS EN 2019

Fase	Descripción tarea	Periodicidad	Desagregación territorial	Fecha realización	Fecha referencia datos
Estudios previos y diseño					
Recogida y grabación de información					
Tratamiento de datos y control de calidad	Normalización de direcciones postales, georreferenciación y enlaces de registros administrativos y estadísticos	Continua	Puntual	2019	-
Obtención y difusión de resultados	Actualización aplicación informática	Irregular	Puntual	5/Jul/2019	-
Otros					

#### TRABAJOS EJECUTADOS EN 2019

Fase	Descripción tarea	Periodicidad	Desagregación territorial	Fecha realización	Fecha referencia datos
Estudios previos y diseño					
Recogida y grabación de información					
Tratamiento de datos y control de calidad	Normalización de direcciones postales, georreferenciación y enlaces de registros administrativos y estadísticos	Continua	Puntual	2019	-
Obtención y difusión de resultados					
Otros					

#### RESULTADOS PREVISTOS

<b>Variables y atributos a difundir:</b> -
<b>Modificaciones/Observaciones:</b>

**PRODUCTOS DE DIFUSIÓN EN 2019**

**MODIFICACIONES/OBSERVACIONES**

Denominación de Producto: aLink	
Tipo de Producto: Otros	
Url:	
Canal o Medio de difusión: Internet	
Periodicidad del Producto de difusión: Irregular	
Desagregación Territorial de resultados: Puntual	

Denominación de Producto:	
Tipo de Producto:	
Url:	
Canal o Medio de difusión:	
Periodicidad del Producto de difusión:	
Desagregación Territorial de resultados:	

Denominación de otros productos:
Modificaciones/Observaciones:

**USO Y UTILIZACIÓN DE RESULTADOS**

Perfil de Usuarios	
Solicitudes de datos	2
Accesos en Web	27
Impacto en medios	1
Referencias técnicas	
Normas y planes	

**COSTE MÁXIMO ESTIMADO EN 2019**

**COSTE ECONÓMICO REAL EN 2019**

Coste: 72.150,00 €	54.000,00€
--------------------	------------

NIVEL DE EJECUCIÓN DE LA ACTIVIDAD	Total	Parcial	X	Nulo
Motivos del nivel de ejecución en caso de Parcial o Nulo:	Pendiente de difusión			

Evaluación PECA 2019	Sistema de indicadores de desarrollo sostenible de Andalucía para Agenda 2030	13.00.12
-------------------------	---	----------

<b>Tipo actividad:</b> Estadística y Cartográfica	<b>Organismo responsable:</b> Instituto de Estadística y Cartografía de Andalucía	<b>Tema:</b> 13. Multidisciplinares y no desglosables por sector o tema
<b>Etapa de desarrollo:</b> Operación	<b>Objeto:</b> Producción	<b>Subtema:</b> 13.00 No se divide
<b>Tipo de recogida:</b> Recopilación o Síntesis	<b>Cumplimiento ejes:</b> Cohesión, Sostenibilidad, Género y Políticas Públicas	

<b>Objetivo:</b> Avanzar en la integración de la información sectorial de manera que puedan medirse los efectos de las diversas actuaciones públicas y privadas sobre el resto de las áreas de actividad, sobre el conjunto de la sociedad y sobre el medio ambiente, de forma que las estadísticas públicas contribuyan a un desarrollo sostenible
<b>Modificaciones/Observaciones:</b>
<b>Sujeto informante:</b> Administraciones Públicas
<b>Modificaciones/Observaciones:</b>
<b>Variables y atributos objeto de estudio:</b> Indicadores de distintos ámbitos temáticos: Empleo, Investigación y Desarrollo, Cambio climático y energía, Educación, Pobreza o exclusión social, Igualdad de género, recursos naturales, buen gobierno y alianzas para los objetivos
<b>Modificaciones/Observaciones:</b>

#### TRABAJOS PREVISTOS EN 2019

Fase	Descripción tarea	Periodicidad	Desagregación territorial	Fecha realización	Fecha referencia datos
Estudios previos y diseño					
Recogida y grabación de información	Recogida de información	Continua	Multiterritorial	2019	2016-2018
Tratamiento de datos y control de calidad	Tratamiento de datos	Continua	Multiterritorial	2019	2016-2018
Obtención y difusión de resultados	Difusión de resultados	Continua Anual	Multiterritorial	2019 24/May/2019 27/Sep/2019	2016-2018
Otros					

#### TRABAJOS EJECUTADOS EN 2019

Fase	Descripción tarea	Periodicidad	Desagregación territorial	Fecha realización	Fecha referencia datos
Estudios previos y diseño					
Recogida y grabación de información	Recogida de información	Continua	Multiterritorial	2019	2016-2018
Tratamiento de datos y control de calidad	Tratamiento de datos	Continua	Multiterritorial	2019	2016-2018
Obtención y difusión de resultados	Difusión de resultados	Continua, Anual	Multiterritorial	2019 24/May/2019 11/Sep/2019	2016-2018
Otros					

#### RESULTADOS PREVISTOS

<b>Variables y atributos a difundir:</b> Indicadores de distintos ámbitos temáticos: Empleo, Investigación y Desarrollo, Cambio climático y energía, Educación, Pobreza o exclusión social, Igualdad de género, recursos naturales, buen gobierno y alianzas para los objetivos
<b>Modificaciones/Observaciones:</b>



**PRODUCTOS DE DIFUSIÓN EN 2019**

**MODIFICACIONES/OBSERVACIONES**

Denominación de Producto: Sistema de Indicadores de Desarrollo Sostenible de Andalucía para la Agenda 2030	
Tipo de Producto: Tablas, Gráficos y Mapas	
Url: <a href="http://www.juntadeandalucia.es/institutodeestadisticaycartografia/ods/index.htm">http://www.juntadeandalucia.es/institutodeestadisticaycartografia/ods/index.htm</a>	
Canal o Medio de difusión: Internet	
Periodicidad del Producto de difusión: Continua y Anual	
Desagregación Territorial de resultados: Multiterritorial	

Denominación de Producto:	
Tipo de Producto:	
Url:	
Canal o Medio de difusión:	
Periodicidad del Producto de difusión:	
Desagregación Territorial de resultados:	

Denominación de otros productos:	
Modificaciones/Observaciones:	

**USO Y UTILIZACIÓN DE RESULTADOS**

Perfil de Usuarios	Ciudadanía y Administraciones públicas
Solicitudes de datos	
Accesos en Web	17.862
Impacto en medios	3
Referencias técnicas	
Normas y planes	Agenda 2030 para el Desarrollo Sostenible y Plan Estadístico y Cartográfico de Andalucía 2013-2020

**COSTE MÁXIMO ESTIMADO EN 2019**

**COSTE ECONÓMICO REAL EN 2019**

Coste: 27.000,00€	27.000,00€
-------------------	------------

<b>NIVEL DE EJECUCIÓN DE LA ACTIVIDAD</b>	<b>Total</b>	<b>X</b>	<b>Parcial</b>		<b>Nulo</b>	
Motivos del nivel de ejecución en caso de Parcial o Nulo:						

Evaluación PECA 2019	Anuario estadístico de Andalucía	13.00.13
-------------------------	----------------------------------	----------

<b>Tipo actividad:</b> Estadística y Cartográfica	<b>Organismo responsable:</b> Instituto de Estadística y Cartografía de Andalucía	<b>Tema:</b> 13. Multidisciplinares y no desglosables por sector o tema
<b>Etapa de desarrollo:</b> Operación	<b>Objeto:</b> Difusión	<b>Subtema:</b> 13.00 No se divide
<b>Tipo de recogida:</b> Recopilación o Síntesis	<b>Cumplimiento ejes:</b> Cohesión, Sostenibilidad, Innovación, Género y Políticas Públicas	

<b>Objetivo:</b> Ofrecer información estadística sobre los distintos sectores que componen la realidad de Andalucía, integrada en un único producto, que sirva de instrumento imprescindible para poder conocer cualquier aspecto sobre Andalucía, cada una de sus provincias y su comparación con otros territorios infra o supraestatales
<b>Modificaciones/Observaciones:</b>
<b>Sujeto informante:</b> Organismos productores de estadísticas
<b>Modificaciones/Observaciones:</b>
<b>Variables y atributos objeto de estudio:</b> Información estadística general que recoge los aspectos más relevantes de la situación medioambiental, demográfica, social y económica de Andalucía
<b>Modificaciones/Observaciones:</b>

#### TRABAJOS PREVISTOS EN 2019

Fase	Descripción tarea	Periodicidad	Desagregación territorial	Fecha realización	Fecha referencia datos
Estudios previos y diseño					
Recogida y grabación de información	Recogida de información	Continua	Multiterritorial	2019	2018 y anteriores
Tratamiento de datos y control de calidad	Tratamiento de datos	Continua	Multiterritorial	2019	2018 y anteriores
Obtención y difusión de resultados	Difusión de resultados	Continua	Multiterritorial	2019	2018 y anteriores
Otros					

#### TRABAJOS EJECUTADOS EN 2019

Fase	Descripción tarea	Periodicidad	Desagregación territorial	Fecha realización	Fecha referencia datos
Estudios previos y diseño	Migración a BADEA3	Continua	-	2019	-
Recogida y grabación de información	Recogida de información	Continua	Multiterritorial	2019	2018 y anteriores
Tratamiento de datos y control de calidad	Tratamiento de datos	Continua	Multiterritorial	2019	2018 y anteriores
Obtención y difusión de resultados	Difusión de resultados	Continua	Multiterritorial	2019	2018 y anteriores
Otros					

#### RESULTADOS PREVISTOS

<b>Variables y atributos a difundir:</b> Variables multitemáticas que abordan la situación medioambiental, demográfica, social y económica de Andalucía
<b>Modificaciones/Observaciones:</b>

**PRODUCTOS DE DIFUSIÓN EN 2019**

**MODIFICACIONES/OBSERVACIONES**

Denominación de Producto: Anuario Estadístico de Andalucía	
Tipo de Producto: Tablas, Gráficos y Mapas	
Url: <a href="https://www.juntadeandalucia.es/institutodeestadisticaycartografia/anuario/index.htm">https://www.juntadeandalucia.es/institutodeestadisticaycartografia/anuario/index.htm</a>	
Canal o Medio de difusión: Internet	
Periodicidad del Producto de difusión: Continua	
Desagregación Territorial de resultados: Multiterritorial	

Denominación de Producto:	
Tipo de Producto:	
Url:	
Canal o Medio de difusión:	
Periodicidad del Producto de difusión:	
Desagregación Territorial de resultados:	

Denominación de otros productos:	
Modificaciones/Observaciones:	

**USO Y UTILIZACIÓN DE RESULTADOS**

Perfil de Usuarios	Ciudadanía en general
Solicitudes de datos	14
Accesos en Web	35.801
Impacto en medios	9
Referencias técnicas	7
Normas y planes	Contribuye a la planificación en diversas materias

**COSTE MÁXIMO ESTIMADO EN 2019**

**COSTE ECONÓMICO REAL EN 2019**

Coste: No genera coste externo	No ha generado coste externo
--------------------------------	------------------------------

NIVEL DE EJECUCIÓN DE LA ACTIVIDAD	Total	X	Parcial		Nulo	
Motivos del nivel de ejecución en caso de Parcial o Nulo:						

Evaluación PECA 2019	Sistema de Información Multiterritorial de Andalucía	13.00.15
-------------------------	--	----------

<b>Tipo actividad:</b> Estadística y Cartográfica	<b>Organismo responsable:</b> Instituto de Estadística y Cartografía de Andalucía	<b>Tema:</b> 13. Multidisciplinares y no desglosables por sector o tema
<b>Etapa de desarrollo:</b> Operación	<b>Objeto:</b> Difusión	<b>Subtema:</b> 13.00 No se divide
<b>Tipo de recogida:</b> Recopilación o Síntesis		<b>Cumplimiento ejes:</b> Cohesión, Sostenibilidad, Género y Políticas Públicas

<b>Objetivo:</b> Ofrecer información estadística sobre cualquier ámbito territorial de la Comunidad Autónoma de Andalucía (regional, provincial, supramunicipal, municipal e inframunicipal) así como también sobre comunidades autónomas de España, países y regiones (NUTS1 Y NUTS2) de la Unión Europea. Proporcionar a su vez, una base de datos cartográfica que permita georreferenciar la base de datos numérica
<b>Modificaciones/Observaciones:</b>
<b>Sujeto informante:</b> Organismos productores de estadísticas, así como diversos entes administrativos
<b>Modificaciones/Observaciones:</b>
<b>Variables y atributos objeto de estudio:</b> Los principales aspectos y características de los territorios que componen la comunidad autónoma andaluza. Resto de comunidades autónomas y países y regiones de la Unión Europea
<b>Modificaciones/Observaciones:</b>

#### TRABAJOS PREVISTOS EN 2019

Fase	Descripción tarea	Periodicidad	Desagregación territorial	Fecha realización	Fecha referencia datos
Estudios previos y diseño					
Recogida y grabación de información	Recogida de información	Continua	Multiterritorial	2019	2019 y anteriores
Tratamiento de datos y control de calidad	Tratamiento de datos	Continua	Multiterritorial	2019	2019 y anteriores
Obtención y difusión de resultados	Difusión de resultados Difusión de metainformación en wikiieca Actualización de fichas municipales	Continua	Multiterritorial Inframunicipal, Municipal	2019	2019 y anteriores
Otros					

#### TRABAJOS EJECUTADOS EN 2019

Fase	Descripción tarea	Periodicidad	Desagregación territorial	Fecha realización	Fecha referencia datos
Estudios previos y diseño					
Recogida y grabación de información	Recogida de información	Continua	Multiterritorial	2019	2019 y anteriores
Tratamiento de datos y control de calidad	Tratamiento de datos	Continua	Multiterritorial	2019	2019 y anteriores
Obtención y difusión de resultados	Difusión de resultados Difusión de metainformación en wikiieca Actualización de fichas municipales	Continua	Multiterritorial Inframunicipal, Municipal	2019	2019 y anteriores
Otros					

## RESULTADOS PREVISTOS

**Variables y atributos a difundir:** Entorno físico y medio ambiente, población, enseñanza y formación, recursos sanitarios y salud, edificios y viviendas, elecciones, cultura y tiempo libre, sectores productivos, construcción, transportes y comunicaciones, actividad financiera y empresarial, locales, macromagnitudes, mercado de trabajo, hacienda. Además en la aplicación de escritorio se incluyen listas territoriales con las principales agrupaciones supramunicipales que se usan a nivel autonómico, lo que posibilita la generación de información para dichas agrupaciones a partir de datos municipales

**Modificaciones/Observaciones:**

## PRODUCTOS DE DIFUSIÓN EN 2019

## MODIFICACIONES/OBSERVACIONES

<b>Denominación de Producto:</b> Andalucía pueblo a pueblo- Fichas municipales	Andalucía pueblo a pueblo - Fichas municipales
<b>Tipo de Producto:</b> Tablas y Mapas	
<b>Url:</b> <a href="http://www.juntadeandalucia.es/institutodeestadisticaycartografia/sima/index.htm">http://www.juntadeandalucia.es/institutodeestadisticaycartografia/sima/index.htm</a>	
<b>Canal o Medio de difusión:</b> Internet	
<b>Periodicidad del Producto de difusión:</b> Continua	
<b>Desagregación Territorial de resultados:</b> Inframunicipal y Municipal	

<b>Denominación de Producto:</b> Sistema de Información Multiterritorial de Andalucía	
<b>Tipo de Producto:</b> Tablas, Base de datos, Gráficos, Mapas y Otros	
<b>Url:</b> <a href="http://www.juntadeandalucia.es/institutodeestadisticaycartografia/sima/index2.htm">http://www.juntadeandalucia.es/institutodeestadisticaycartografia/sima/index2.htm</a>	
<b>Canal o Medio de difusión:</b> Internet	
<b>Periodicidad del Producto de difusión:</b> Continua	
<b>Desagregación Territorial de resultados:</b> Multiterritorial	

**Denominación de otros productos:**

**Modificaciones/Observaciones:**

## USO Y UTILIZACIÓN DE RESULTADOS

<b>Perfil de Usuarios</b>	
<b>Solicitudes de datos</b>	81
<b>Accesos en Web</b>	665.634
<b>Impacto en medios</b>	32
<b>Referencias técnicas</b>	23
<b>Normas y planes</b>	

## COSTE MÁXIMO ESTIMADO EN 2019

## COSTE ECONÓMICO REAL EN 2019

<b>Coste:</b> 27.000,00€	27.000,00€
--------------------------	------------

<b>NIVEL DE EJECUCIÓN DE LA ACTIVIDAD</b>	<b>Total</b>	<b>X</b>	<b>Parcial</b>	<b>Nulo</b>
<b>Motivos del nivel de ejecución en caso de Parcial o Nulo:</b>				

Evaluación PECA 2019	Indicadores estadísticos de Andalucía	13.00.16
-------------------------	---------------------------------------	----------

<b>Tipo actividad:</b> Estadística	<b>Organismo responsable:</b> Instituto de Estadística y Cartografía de Andalucía	<b>Tema:</b> 13. Multidisciplinares y no desglosables por sector o tema
<b>Etapa de desarrollo:</b> Operación	<b>Objeto:</b> Difusión	<b>Subtema:</b> 13.00 No se divide
<b>Tipo de recogida:</b> Recopilación o Síntesis		<b>Cumplimiento ejes:</b> Cohesión, Sostenibilidad, Género y Políticas Públicas

<b>Objetivo:</b> Ofrecer información acerca de una amplia batería de indicadores económicos, demográficos y sociales que permitan el análisis coyuntural de la realidad andaluza y compararla con el conjunto nacional. Mantener una base de datos de carácter coyuntural con dichos indicadores
<b>Modificaciones/Observaciones:</b>
<b>Sujeto informante:</b> Organismos productores de estadísticas
<b>Modificaciones/Observaciones:</b>
<b>Variables y atributos objeto de estudio:</b> Indicadores económicos, demográficos y sociales que permitan el análisis coyuntural de la realidad andaluza y compararla con el conjunto nacional
<b>Modificaciones/Observaciones:</b>

#### TRABAJOS PREVISTOS EN 2019

Fase	Descripción tarea	Periodicidad	Desagregación territorial	Fecha realización	Fecha referencia datos
Estudios previos y diseño	Desarrollo de una nueva aplicación que optimice la recogida, tratamiento y difusión de los indicadores. Por otro lado, se irán integrando los nuevos indicadores que surjan en el ámbito coyuntural y que se consideren relevantes	Continua	-	2019	-
Recogida y grabación de información	Recogida de información	Continua	Multiterritorial	2019	2018-2019
Tratamiento de datos y control de calidad	Tratamiento de datos	Continua	Multiterritorial	2019	2018-2019
Obtención y difusión de resultados	Obtención y difusión de resultados	Continua	Multiterritorial	2019	2018-2019
Otros					

#### TRABAJOS EJECUTADOS EN 2019

Fase	Descripción tarea	Periodicidad	Desagregación territorial	Fecha realización	Fecha referencia datos
Estudios previos y diseño	Desarrollo de una nueva aplicación que optimice la recogida, tratamiento y difusión de los indicadores. Por otro lado, tareas de integración de nuevos indicadores que surjan en el ámbito coyuntural y que se consideren relevantes	Continua	-	2019	-
Recogida y grabación de información	Recogida de información	Continua	Multiterritorial	2019	2018-2019
Tratamiento de datos y control de calidad	Tratamiento de datos	Continua	Multiterritorial	2019	2018-2019
Obtención y difusión de resultados	Obtención y difusión de resultados	Continua	Multiterritorial	2019	2018-2019
Otros					

**RESULTADOS PREVISTOS**

**Variables y atributos a difundir:** Magnitudes macroeconómicas, actividad y demanda, inversión, sector exterior, mercado de trabajo, precios y salarios, indicadores monetarios y financieros, sector público - recaudación tributaria y población

**Modificaciones/Observaciones:**

**PRODUCTOS DE DIFUSIÓN EN 2019****MODIFICACIONES/OBSERVACIONES**

<b>Denominación de Producto:</b> INDEA: Indicadores Estadísticos de Andalucía	
<b>Tipo de Producto:</b> Tablas	
<b>Url:</b> <a href="https://www.juntadeandalucia.es/institutodeestadisticaycartografia/indea/index.htm">https://www.juntadeandalucia.es/institutodeestadisticaycartografia/indea/index.htm</a>	
<b>Canal o Medio de difusión:</b> Internet	
<b>Periodicidad del Producto de difusión:</b> Continua	
<b>Desagregación Territorial de resultados:</b> Multiterritorial	

<b>Denominación de Producto:</b> Últimos datos	
<b>Tipo de Producto:</b> Tablas y Gráficos	
<b>Url:</b> <a href="https://www.juntadeandalucia.es/institutodeestadisticaycartografia/ultimosDatos/index.html">https://www.juntadeandalucia.es/institutodeestadisticaycartografia/ultimosDatos/index.html</a>	
<b>Canal o Medio de difusión:</b> Internet	
<b>Periodicidad del Producto de difusión:</b> Continua	
<b>Desagregación Territorial de resultados:</b> Autonómica	

**Denominación de otros productos:**

**Modificaciones/Observaciones:**

**USO Y UTILIZACIÓN DE RESULTADOS**

<b>Perfil de Usuarios</b>	Usuarios que requieren de datos coyunturales para llevar a cabo análisis temporales
<b>Solicitudes de datos</b>	9
<b>Accesos en Web</b>	45.815
<b>Impacto en medios</b>	
<b>Referencias técnicas</b>	
<b>Normas y planes</b>	Contribuye a la planificación de diversas materias

**COSTE MÁXIMO ESTIMADO EN 2019****COSTE ECONÓMICO REAL EN 2019**

<b>Coste:</b> 36.000,00€	36.000,00€
--------------------------	------------

<b>NIVEL DE EJECUCIÓN DE LA ACTIVIDAD</b>	<b>Total</b>	<b>X</b>	<b>Parcial</b>		<b>Nulo</b>	
Motivos del nivel de ejecución en caso de Parcial o Nulo:						

Evaluación PECA 2019	Boletín de coyuntura provincial	13.00.18
-------------------------	---------------------------------	----------

<b>Tipo actividad:</b> Estadística y Cartográfica	<b>Organismo responsable:</b> Instituto de Estadística y Cartografía de Andalucía	<b>Tema:</b> 13. Multidisciplinares y no desglosables por sector o tema
<b>Etapa de desarrollo:</b> Operación	<b>Objeto:</b> Difusión	<b>Subtema:</b> 13.00 No se divide
<b>Tipo de recogida:</b> Recopilación o Síntesis	<b>Cumplimiento ejes:</b> Cohesión, Innovación, Género y Políticas Públicas	

<b>Objetivo:</b> Elaborar, para cada provincia, un soporte de marcado carácter divulgativo con información coyuntural de carácter provincial, con especial atención en aquellos sectores con una importancia destacada, permitiendo la comparativa con el total de la Comunidad Autónoma y el total nacional
<b>Modificaciones/Observaciones:</b>
<b>Sujeto informante:</b> Organismos productores de estadísticas
<b>Modificaciones/Observaciones:</b>
<b>Variables y atributos objeto de estudio:</b> Datos más relevantes acerca de la situación económica de cada una de las provincias andaluzas, permitiendo la comparación de resultados con los obtenidos para el ámbito autonómico y nacional
<b>Modificaciones/Observaciones:</b>

#### TRABAJOS PREVISTOS EN 2019

Fase	Descripción tarea	Periodicidad	Desagregación territorial	Fecha realización	Fecha referencia datos
Estudios previos y diseño	Análisis de nuevo software que permita la visualización de gráficos dinámicos a través de cualquier dispositivo (ordenadores, móviles, tablets...). Así mismo, se integrarán los nuevos indicadores que surjan y se consideren relevantes en el ámbito coyuntural	Continua	-	2019	-
Recogida y grabación de información	Recogida de información	Continua	Provincial, Autonómica	2019	2018-2019
Tratamiento de datos y control de calidad	Tratamiento de datos	Continua	Provincial, Autonómica	2019	2018-2019
Obtención y difusión de resultados	Difusión de resultados	Continua	Provincial, Autonómica	2019	2018-2019
Otros					

#### TRABAJOS EJECUTADOS EN 2019

Fase	Descripción tarea	Periodicidad	Desagregación territorial	Fecha realización	Fecha referencia datos
Estudios previos y diseño	Análisis de nuevo software que permita la visualización de gráficos dinámicos a través de cualquier dispositivo (ordenadores, móviles, tablets...). Así mismo, tareas de integración de nuevos indicadores considerados relevantes en el ámbito coyuntural	Continua	-	2019	-
Recogida y grabación de información	Recogida de información	Continua	Provincial, Autonómica	2019	2018-2019
Tratamiento de datos y control de calidad	Tratamiento de datos	Continua	Provincial, Autonómica	2019	2018-2019
Obtención y difusión de resultados	Difusión de resultados	Continua	Provincial, Autonómica	2019	2018-2019
Otros					



**RESULTADOS PREVISTOS**

**Variables y atributos a difundir:** Variables sobre población, agricultura y pesca, industria, construcción, servicios, actividad financiera, tejido y actividad empresarial, mercado de trabajo, demanda y servicios, indicadores de oferta, comercio exterior, etc.

**Modificaciones/Observaciones:**

**PRODUCTOS DE DIFUSIÓN EN 2019****MODIFICACIONES/OBSERVACIONES**

<b>Denominación de Producto:</b> 1: Boletín Coyuntura Almería... 8: Boletín Coyuntura Sevilla	
<b>Tipo de Producto:</b> Tablas, Gráficos y Mapas	
<b>Url:</b> <a href="https://www.juntadeandalucia.es/institutodeestadisticaycartografia/boletincoyuntura/index.htm">https://www.juntadeandalucia.es/institutodeestadisticaycartografia/boletincoyuntura/index.htm</a>	
<b>Canal o Medio de difusión:</b> Internet	
<b>Periodicidad del Producto de difusión:</b> Continua	
<b>Desagregación Territorial de resultados:</b> Provincial y Autonómica	

<b>Denominación de Producto:</b>	
<b>Tipo de Producto:</b>	
<b>Url:</b>	
<b>Canal o Medio de difusión:</b>	
<b>Periodicidad del Producto de difusión:</b>	
<b>Desagregación Territorial de resultados:</b>	

<b>Denominación de otros productos:</b>	
<b>Modificaciones/Observaciones:</b>	

**USO Y UTILIZACIÓN DE RESULTADOS**

<b>Perfil de Usuarios</b>	Ciudadanía en general, delegaciones provinciales, medios de prensa locales
<b>Solicitudes de datos</b>	
<b>Accesos en Web</b>	6.664
<b>Impacto en medios</b>	
<b>Referencias técnicas</b>	
<b>Normas y planes</b>	Contribuye a la planificación de diversas materias

**COSTE MÁXIMO ESTIMADO EN 2019****COSTE ECONÓMICO REAL EN 2019**

<b>Coste:</b> No genera coste externo	No ha generado coste externo
---------------------------------------	------------------------------

<b>NIVEL DE EJECUCIÓN DE LA ACTIVIDAD</b>	<b>Total</b>	<b>X</b>	<b>Parcial</b>		<b>Nulo</b>	
Motivos del nivel de ejecución en caso de Parcial o Nulo:						

Evaluación PECA 2019	Banco de Datos Estadísticos de Andalucía (BADEA)	13.00.21
-------------------------	--	----------

<b>Tipo actividad:</b> Estadística y Cartográfica	<b>Organismo responsable:</b> Instituto de Estadística y Cartografía de Andalucía	<b>Tema:</b> 13. Multidisciplinares y no desglosables por sector o tema
<b>Etapas de desarrollo:</b> Operación	<b>Objeto:</b> Soporte	<b>Subtema:</b> 13.00 No se divide
<b>Tipo de recogida:</b> Recopilación o Síntesis	<b>Cumplimiento ejes:</b> Cohesión, Sostenibilidad, Innovación, Género y Políticas Públicas	

<b>Objetivo:</b> Disponer de un repositorio de información centralizado que de cobertura a toda la producción estadística del Sistema Estadístico y Cartográfico de Andalucía y sirva como marco de referencia de cara a la difusión a través de la página web del Instituto de Estadística y Cartografía de Andalucía
<b>Modificaciones/Observaciones:</b>
<b>Sujeto informante:</b> Instituto de Estadística y Cartografía de Andalucía
<b>Modificaciones/Observaciones:</b>
<b>Variables y atributos objeto de estudio:</b> Resultados estadísticos de las actividades estadísticas tanto del Instituto de Estadística y Cartografía de Andalucía como de los Órganos del Sistema Estadístico y Cartográfico de Andalucía que se incorporen a esta plataforma
<b>Modificaciones/Observaciones:</b>

#### TRABAJOS PREVISTOS EN 2019

Fase	Descripción tarea	Periodicidad	Desagregación territorial	Fecha realización	Fecha referencia datos
Estudios previos y diseño					
Recogida y grabación de información	Migración de datos a BADEA3 y asesoramiento técnico en grabación de datos	Continua	Multiterritorial	2019	2019 y anteriores
Tratamiento de datos y control de calidad	Administración de cubos y dimensiones que dan soporte a la carga de los datos y rediseñar las dimensiones y los cubos para adaptarlos a BADEA3	Continua	Multiterritorial	2019	2019 y anteriores
Obtención y difusión de resultados	Asesoramiento técnico y formación de cara a la difusión de resultados	Continua	Multiterritorial	2019	2019 y anteriores
Otros	Formación BADEA3	No periódica	-	2019	2019

#### TRABAJOS EJECUTADOS EN 2019

Fase	Descripción tarea	Periodicidad	Desagregación territorial	Fecha realización	Fecha referencia datos
Estudios previos y diseño					
Recogida y grabación de información	Migración de datos a BADEA3 y asesoramiento técnico en grabación de datos	Continua	Multiterritorial	2019	2019 y anteriores
Tratamiento de datos y control de calidad	Administración de cubos y dimensiones que dan soporte a la carga de los datos y rediseñar las dimensiones y los cubos para adaptarlos a BADEA3	Continua	Multiterritorial	2019	2019 y anteriores
Obtención y difusión de resultados	Asesoramiento técnico y formación de cara a la difusión de resultados	Continua	Multiterritorial	2019	2019 y anteriores
Otros	Formación BADEA3	No periódica	-	2019	2019

#### RESULTADOS PREVISTOS

<b>Variables y atributos a difundir:</b> Multitemáticas
<b>Modificaciones/Observaciones:</b>

**PRODUCTOS DE DIFUSIÓN EN 2019**

**MODIFICACIONES/OBSERVACIONES**

Denominación de Producto: Banco de Datos Estadísticos de Andalucía (BADEA)	
Tipo de Producto: Base de datos y Mapas	
Url: <a href="http://www.juntadeandalucia.es/institutodeestadisticaycartografia">http://www.juntadeandalucia.es/institutodeestadisticaycartografia</a>	
Canal o Medio de difusión: Internet	
Periodicidad del Producto de difusión: Continua	
Desagregación Territorial de resultados: Multiterritorial	

Denominación de Producto:	
Tipo de Producto:	
Url:	
Canal o Medio de difusión:	
Periodicidad del Producto de difusión:	
Desagregación Territorial de resultados:	

Denominación de otros productos:	
Modificaciones/Observaciones:	

**USO Y UTILIZACIÓN DE RESULTADOS**

Perfil de Usuarios	Cualquier usuario que necesita de información estadística y cartográfica proporcionada por el IECA a través de su página web
Solicitudes de datos	
Accesos en Web	
Impacto en medios	
Referencias técnicas	
Normas y planes	Plan Estadístico y Cartográfico de Andalucía 2013-2020

**COSTE MÁXIMO ESTIMADO EN 2019**

**COSTE ECONÓMICO REAL EN 2019**

Coste: 143.690,99 €	143.689,87 €
---------------------	--------------

NIVEL DE EJECUCIÓN DE LA ACTIVIDAD	Total	X	Parcial		Nulo	
Motivos del nivel de ejecución en caso de Parcial o Nulo:						

Evaluación PECA 2019	Sistema de Información Geoestadístico de Andalucía (SIGEA)	13.00.22
-------------------------	--	----------

<b>Tipo actividad:</b> Estadística y Cartográfica	<b>Organismo responsable:</b> Instituto de Estadística y Cartografía de Andalucía	<b>Tema:</b> 13. Multidisciplinares y no desglosables por sector o tema
<b>Etapa de desarrollo:</b> Operación	<b>Objeto:</b> Soporte	<b>Subtema:</b> 13.00 No se divide
<b>Tipo de recogida:</b> Recopilación o Síntesis		<b>Cumplimiento ejes:</b> Cohesión, Innovación, Género y Políticas Públicas

<b>Objetivo:</b> Utilizar la información estadística para analizar el territorio
<b>Modificaciones/Observaciones:</b>
<b>Sujeto informante:</b> Instituto de Estadística y Cartografía de Andalucía
<b>Modificaciones/Observaciones:</b>
<b>Variables y atributos objeto de estudio:</b> Datos estadísticos susceptibles de ser representados espacialmente a nivel municipal
<b>Modificaciones/Observaciones:</b>

#### TRABAJOS PREVISTOS EN 2019

Fase	Descripción tarea	Periodicidad	Desagregación territorial	Fecha realización	Fecha referencia datos
Estudios previos y diseño	Análisis de nuevo software que permita la visualización de gráficos dinámicos a través de cualquier dispositivo (ordenadores, móviles, tablets...)	Continua	-	2019	-
Recogida y grabación de información	Recogida de información	Continua	Municipal	2019	2018 y anteriores
Tratamiento de datos y control de calidad	Tratamiento de datos	Continua	Municipal	2019	2018 y anteriores
Obtención y difusión de resultados	Difusión de resultados por medio de vislets por áreas temáticas y ofrecimiento de la herramienta de análisis para el uso de los usuarios	Continua	Municipal	2019	2018 y anteriores
Otros	Difusión gráfica de sistemas de indicadores de evaluación de políticas públicas	Continua	Multiterritorial	2019	2018 y anteriores

#### TRABAJOS EJECUTADOS EN 2019

Fase	Descripción tarea	Periodicidad	Desagregación territorial	Fecha realización	Fecha referencia datos
Estudios previos y diseño	Análisis de nuevo software que permita la visualización de gráficos dinámicos a través de cualquier dispositivo (ordenadores, móviles, tablets...)	Continua	-	2019	-
Recogida y grabación de información	Recogida de información	Continua	Municipal	2019	2018 y anteriores
Tratamiento de datos y control de calidad	Tratamiento de datos	Continua	Municipal	2019	2018 y anteriores
Obtención y difusión de resultados	Difusión de resultados por medio de vislets por áreas temáticas y ofrecimiento de la herramienta de análisis para el uso de los usuarios	Continua	Municipal	2019	2018 y anteriores
Otros	Difusión gráfica de sistemas de indicadores de evaluación de políticas públicas	Continua	Multiterritorial	2019	2018 y anteriores

**RESULTADOS PREVISTOS**

Variables y atributos a difundir: Indicadores sobre población, mercado de trabajo, economía y sociedad
Modificaciones/Observaciones:

**PRODUCTOS DE DIFUSIÓN EN 2019****MODIFICACIONES/OBSERVACIONES**

Denominación de Producto: Sistema de Información Geoestadística de Andalucía (SIGEA)	
Tipo de Producto: Tablas, Gráficos y Mapas	
Url: <a href="https://www.juntadeandalucia.es/institutodeestadisticaycartografia/SIGEA/index.html">https://www.juntadeandalucia.es/institutodeestadisticaycartografia/SIGEA/index.html</a>	
Canal o Medio de difusión: Internet	
Periodicidad del Producto de difusión: Continua	
Desagregación Territorial de resultados: Municipal	

Denominación de Producto:	
Tipo de Producto:	
Url:	
Canal o Medio de difusión:	
Periodicidad del Producto de difusión:	
Desagregación Territorial de resultados:	

Denominación de otros productos:
Modificaciones/Observaciones:

**USO Y UTILIZACIÓN DE RESULTADOS**

Perfil de Usuarios	Ciudadanía en general y personal investigador
Solicitudes de datos	3
Accesos en Web	5.188
Impacto en medios	
Referencias técnicas	
Normas y planes	Contribuye a la planificación de diversas materias

**COSTE MÁXIMO ESTIMADO EN 2019****COSTE ECONÓMICO REAL EN 2019**

Coste: 86.000,00€	36.000,00€
-------------------	------------

<b>NIVEL DE EJECUCIÓN DE LA ACTIVIDAD</b>	<b>Total</b>	<b>X</b>	<b>Parcial</b>		<b>Nulo</b>	
Motivos del nivel de ejecución en caso de Parcial o Nulo:						

Evaluación PECA 2019	Infraestructura de Datos Espaciales de Andalucía (IDEAndalucía)	13.00.23
-------------------------	---	----------

<b>Tipo actividad:</b> Cartográfica	<b>Organismo responsable:</b> Instituto de Estadística y Cartografía de Andalucía	<b>Tema:</b> 13. Multidisciplinares y no desglosables por sector o tema
<b>Etapa de desarrollo:</b> Operación	<b>Objeto:</b> Soporte	<b>Subtema:</b> 13.00 No se divide
<b>Tipo de recogida:</b> Recopilación o Síntesis	<b>Cumplimiento ejes:</b> Cohesión, Innovación y Políticas Públicas	

<b>Objetivo:</b> Dar cumplimiento a los mandatos de la Directiva Europea 2007/2/CE Inspire y a la Ley 14/2010 como solución tecnológica para compartir y difundir datos mediante servicios interoperables estándar
<b>Modificaciones/Observaciones:</b>
<b>Sujeto informante:</b> Instituto de Estadística y Cartografía de Andalucía
<b>Modificaciones/Observaciones:</b>
<b>Variables y atributos objeto de estudio:</b> Multitemática
<b>Modificaciones/Observaciones:</b>

#### TRABAJOS PREVISTOS EN 2019

Fase	Descripción tarea	Periodicidad	Desagregación territorial	Fecha realización	Fecha referencia datos
Estudios previos y diseño	Análisis y definición de nuevos datos de interés	Continua	Multiterritorial	2019	2019
Recogida y grabación de información	Recogida de información proveniente del SECA	Continua	Multiterritorial	2019	2019
Tratamiento de datos y control de calidad	Tratamiento de la información	Continua	Multiterritorial	2019	2019
Obtención y difusión de resultados	Difusión de resultados	Continua	Multiterritorial	2019	2019
Otros					

#### TRABAJOS EJECUTADOS EN 2019

Fase	Descripción tarea	Periodicidad	Desagregación territorial	Fecha realización	Fecha referencia datos
Estudios previos y diseño	Análisis y definición de nuevos datos de interés	Continua	Multiterritorial	2019	2019
Recogida y grabación de información	Recogida de información proveniente del SECA	Continua	Multiterritorial	2019	2019
Tratamiento de datos y control de calidad	Tratamiento de la información	Continua	Multiterritorial	2019	2019
Obtención y difusión de resultados	Difusión de resultados	Continua	Multiterritorial	2019	2019
Otros					

#### RESULTADOS PREVISTOS

<b>Variables y atributos a difundir:</b> Multitemáticas
<b>Modificaciones/Observaciones:</b>

**PRODUCTOS DE DIFUSIÓN EN 2019**

**MODIFICACIONES/OBSERVACIONES**

Denominación de Producto: IDE Andalucía	
Tipo de Producto: Mapas, Fotos, Servicios y Datos espaciales	
Url: <a href="http://www.ideandalucia.es">http://www.ideandalucia.es</a>	
Canal o Medio de difusión: Internet y Otro	
Periodicidad del Producto de difusión: Continua	
Desagregación Territorial de resultados: Multiterritorial	

Denominación de Producto:	
Tipo de Producto:	
Url:	
Canal o Medio de difusión:	
Periodicidad del Producto de difusión:	
Desagregación Territorial de resultados:	

Denominación de otros productos:	
Modificaciones/Observaciones:	

**USO Y UTILIZACIÓN DE RESULTADOS**

Perfil de Usuarios	Ciudadano en general, estudiantes, profesionales y administraciones públicas
Solicitudes de datos	42
Accesos en Web	1.161.377
Impacto en medios	
Referencias técnicas	5
Normas y planes	

**COSTE MÁXIMO ESTIMADO EN 2019**

**COSTE ECONÓMICO REAL EN 2019**

Coste: 229.149,00 €	185.238,00 €
---------------------	--------------

NIVEL DE EJECUCIÓN DE LA ACTIVIDAD	Total	X	Parcial		Nulo	
Motivos del nivel de ejecución en caso de Parcial o Nulo:						

Evaluación PECA 2019	Indicadores Andalucía y Provincias	13.00.26
-------------------------	------------------------------------	----------

<b>Tipo actividad:</b> Estadística y Cartográfica	<b>Organismo responsable:</b> Instituto de Estadística y Cartografía de Andalucía	<b>Tema:</b> 13. Multidisciplinares y no desglosables por sector o tema
<b>Etapas de desarrollo:</b> Operación	<b>Objeto:</b> Difusión	<b>Subtema:</b> 13.00 No se divide
<b>Tipo de recogida:</b> Recopilación o Síntesis	<b>Cumplimiento ejes:</b> Cohesión, Género y Políticas Públicas	

<b>Objetivo:</b> Mostrar la evolución que ha seguido un conjunto de Indicadores en Andalucía y en las distintas provincias desde el inicio de la autonomía hasta la actualidad
<b>Modificaciones/Observaciones:</b>
<b>Sujeto informante:</b> Instituto de Estadística y Cartografía de Andalucía
<b>Modificaciones/Observaciones:</b>
<b>Variables y atributos objeto de estudio:</b> Población y hogares, economía, mercado de trabajo, educación y cultura, protección y bienestar social y medioambiente
<b>Modificaciones/Observaciones:</b>

#### TRABAJOS PREVISTOS EN 2019

Fase	Descripción tarea	Periodicidad	Desagregación territorial	Fecha realización	Fecha referencia datos
Estudios previos y diseño	Análisis de nuevo software que permita la visualización de gráficos dinámicos a través de cualquier dispositivo (ordenadores, móviles, tablets...)	Continua	-	2019	-
Recogida y grabación de información	Recogida de información	Continua	Provincial, Autonómica	2019	2018 y anteriores
Tratamiento de datos y control de calidad	Tratamiento de datos	Continua	Provincial, Autonómica	2019	2018 y anteriores
Obtención y difusión de resultados	Difusión de resultados	Anual	Provincial, Autonómica	22/Feb/2019	2018 y anteriores
Otros					

#### TRABAJOS EJECUTADOS EN 2019

Fase	Descripción tarea	Periodicidad	Desagregación territorial	Fecha realización	Fecha referencia datos
Estudios previos y diseño	Análisis de nuevo software que permita la visualización de gráficos dinámicos a través de cualquier dispositivo (ordenadores, móviles, tablets...)	Continua	-	2019	-
Recogida y grabación de información	Recogida de información	Continua	Provincial, Autonómica	2019	2018 y anteriores
Tratamiento de datos y control de calidad	Tratamiento de datos	Continua	Provincial, Autonómica	2019	2018 y anteriores
Obtención y difusión de resultados	Difusión de resultados	Anual	Provincial, Autonómica	22/Feb/2019	2018 y anteriores
Otros					



**RESULTADOS PREVISTOS**

Variables y atributos a difundir: Población, hogares, economía, mercado de trabajo, protección y bienestar social, género, cohesión territorial y medio ambiente
--

Modificaciones/Observaciones:
-------------------------------

**PRODUCTOS DE DIFUSIÓN EN 2019****MODIFICACIONES/OBSERVACIONES**

Denominación de Producto: Indicadores de Andalucía y provincias	
Tipo de Producto: Tablas, Gráficos y Mapas	
Url: <a href="https://www.juntadeandalucia.es/institutodeestadisticaycartografia/28Febrero/index.htm">https://www.juntadeandalucia.es/institutodeestadisticaycartografia/28Febrero/index.htm</a>	
Canal o Medio de difusión: Internet	
Periodicidad del Producto de difusión: Anual	
Desagregación Territorial de resultados: Provincial y Autonómica	

Denominación de Producto:	
Tipo de Producto:	
Url:	
Canal o Medio de difusión:	
Periodicidad del Producto de difusión:	
Desagregación Territorial de resultados:	

Denominación de otros productos:
----------------------------------

Modificaciones/Observaciones:
-------------------------------

**USO Y UTILIZACIÓN DE RESULTADOS**

Perfil de Usuarios	Ciudadanía en general y medios de comunicación
Solicitudes de datos	1
Accesos en Web	8.553
Impacto en medios	
Referencias técnicas	
Normas y planes	Contribuye a la planificación de diversas materias

**COSTE MÁXIMO ESTIMADO EN 2019****COSTE ECONÓMICO REAL EN 2019**

Coste: No genera coste externo
--------------------------------

No ha generado coste externo
------------------------------

<b>NIVEL DE EJECUCIÓN DE LA ACTIVIDAD</b>	<b>Total</b>	<b>X</b>	<b>Parcial</b>		<b>Nulo</b>	
Motivos del nivel de ejecución en caso de Parcial o Nulo:						

Evaluación PECA 2019	Sistema de indicadores Europa 2020 para Andalucía	13.00.28
----------------------	---	----------

<b>Tipo actividad:</b> Estadística y Cartográfica	<b>Organismo responsable:</b> Instituto de Estadística y Cartografía de Andalucía	<b>Tema:</b> 13. Multidisciplinares y no desglosables por sector o tema
<b>Etapas de desarrollo:</b> Operación	<b>Objeto:</b> Producción	<b>Subtema:</b> 13.00 No se divide
<b>Tipo de recogida:</b> Recopilación o Síntesis	<b>Cumplimiento ejes:</b> Cohesión, Sostenibilidad, Género y Políticas Públicas	

<b>Objetivo:</b> Avanzar en el desarrollo de un crecimiento inteligente, sostenible e integrador, una economía de altos niveles de empleo, productividad y cohesión social
<b>Modificaciones/Observaciones:</b>
<b>Sujeto informante:</b> Administraciones Públicas
<b>Modificaciones/Observaciones:</b>
<b>Variables y atributos objeto de estudio:</b> Indicadores relacionados con el empleo, la investigación y el desarrollo, la cambio climático y la energía, educación, pobreza e indicadores de eficiencia de los recursos
<b>Modificaciones/Observaciones:</b>

#### TRABAJOS PREVISTOS EN 2019

Fase	Descripción tarea	Periodicidad	Desagregación territorial	Fecha realización	Fecha referencia datos
Estudios previos y diseño					
Recogida y grabación de información	Recogida de información	Continua	Multiterritorial	2019	2016-2018
Tratamiento de datos y control de calidad	Tratamiento de datos	Continua	Multiterritorial	2019	2016-2018
Obtención y difusión de resultados	Difusión de resultados	Continua Anual	Multiterritorial	2019 27/Sep/2019	2016-2018
Otros					

#### TRABAJOS EJECUTADOS EN 2019

Fase	Descripción tarea	Periodicidad	Desagregación territorial	Fecha realización	Fecha referencia datos
Estudios previos y diseño					
Recogida y grabación de información	Recogida de información	Continua	Multiterritorial	2019	2016-2018
Tratamiento de datos y control de calidad	Tratamiento de datos	Continua	Multiterritorial	2019	2016-2018
Obtención y difusión de resultados	Difusión de resultados	Continua Anual	Multiterritorial	2019 28/Mar/2019	2016-2018
Otros					

#### RESULTADOS PREVISTOS

<b>Variables y atributos a difundir:</b> Indicadores relacionados con el empleo, la investigación y el desarrollo, la cambio climático y la energía, educación, pobreza e indicadores de eficiencia de los recursos
<b>Modificaciones/Observaciones:</b>

**PRODUCTOS DE DIFUSIÓN EN 2019**

**MODIFICACIONES/OBSERVACIONES**

Denominación de Producto: Sistema de Indicadores Europa 2020 para Andalucía	
Tipo de Producto: Tablas, Gráficos y Mapas	
Url: <a href="http://www.juntadeandalucia.es/institutodeestadisticaycartografia/indeuropa/index.htm">http://www.juntadeandalucia.es/institutodeestadisticaycartografia/indeuropa/index.htm</a>	
Canal o Medio de difusión: Internet	
Periodicidad del Producto de difusión: Continua y Anual	
Desagregación Territorial de resultados: Multiterritorial	

Denominación de Producto:	
Tipo de Producto:	
Url:	
Canal o Medio de difusión:	
Periodicidad del Producto de difusión:	
Desagregación Territorial de resultados:	

Denominación de otros productos:	
Modificaciones/Observaciones:	

**USO Y UTILIZACIÓN DE RESULTADOS**

Perfil de Usuarios	Ciudadanía y Administraciones públicas
Solicitudes de datos	
Accesos en Web	14
Impacto en medios	
Referencias técnicas	
Normas y planes	Estrategia Europa 2020 y Plan Estadístico y Cartográfico de Andalucía 2013-2020

**COSTE MÁXIMO ESTIMADO EN 2019**

**COSTE ECONÓMICO REAL EN 2019**

Coste: 27.000,00€	27.000,00€
-------------------	------------

NIVEL DE EJECUCIÓN DE LA ACTIVIDAD	Total	X	Parcial		Nulo	
Motivos del nivel de ejecución en caso de Parcial o Nulo:						

Evaluación PECA 2019	Estadísticas transversales de la Base de Datos Longitudinal de Población de Andalucía	01.01.02
-------------------------	---	----------

<b>Tipo actividad:</b> Estadística y Cartográfica	<b>Organismo responsable:</b> Instituto de Estadística y Cartografía de Andalucía	<b>Tema:</b> 1. Población, familias y hogares
<b>Etapas de desarrollo:</b> Proyecto	<b>Objeto:</b> Producción	<b>Subtema:</b> 1.01 Demografía y población
<b>Tipo de recogida:</b> Explotación de información estadística o cartográfica		<b>Cumplimiento ejes:</b> Cohesión, Género y Políticas Públicas

<b>Objetivo:</b> Profundizar en el conocimiento de las características de la población residente en Andalucía a través del análisis de la información transversal de la Base de Datos Longitudinal de Población de Andalucía
<b>Modificaciones/Observaciones:</b>
<b>Sujeto informante:</b> Instituto de Estadística y Cartografía de Andalucía
<b>Modificaciones/Observaciones:</b>
<b>Variables y atributos objeto de estudio:</b> Población residente en Andalucía
<b>Modificaciones/Observaciones:</b>

#### TRABAJOS PREVISTOS EN 2019

Fase	Descripción tarea	Periodicidad	Desagregación territorial	Fecha realización	Fecha referencia datos
Estudios previos y diseño	Revisión metodología sobre estimación de indicadores en pequeñas áreas	No periódica	-	2019	-
Recogida y grabación de información					
Tratamiento de datos y control de calidad	Georreferenciación residencial: Revisión, depuración e imputación de datos faltantes	Continua	Inframunicipal	2019	1998-2018
Obtención y difusión de resultados	Estadística de nombres y apellidos Estadística de Pensiones Estadísticas andaluzas basadas en registros (proyecto ESTANDAR)	Anual	Municipal Supramunicipal	11/Jul/2019 Oct/2019 Nov/2019	01/Ene/2019 2018 01/Ene/2018
Otros	Estimaciones transversales de población y estimación de indicadores demográficos básicos de pequeña área	Anual	Inframunicipal	Nov/2019	2018

#### TRABAJOS EJECUTADOS EN 2019

Fase	Descripción tarea	Periodicidad	Desagregación territorial	Fecha realización	Fecha referencia datos
Estudios previos y diseño	Estudio de reglas de consistencia entre registros administrativos	No periódica	-	2019	-
Recogida y grabación de información					
Tratamiento de datos y control de calidad	Resolución de inconsistencias entre fuentes administrativas. Integración de registros a nivel individual	Continua	Inframunicipal	2019	2013-2018
Obtención y difusión de resultados	Estadística de nombres y apellidos Estadística de Pensiones Estadísticas de población de Andalucía basadas en registros administrativos	Anual	Municipal Supramunicipal	24/May/2019 31/Oct/2019 27/Dic/2019	01/Ene/2019 2018 01/Ene/2018
Otros	Estimaciones transversales de población y estimación de indicadores demográficos básicos de pequeña área	Anual	Inframunicipal	Nov/2019	2018

**RESULTADOS PREVISTOS**

**Variables y atributos a difundir:** Nombre, apellidos, sexo, municipio de residencia, año de nacimiento, nacionalidad. Por otro lado, número de pensiones, régimen, cuantía y tipo, así como variables demográficas y sociolaborales procedentes de registros administrativos

**Modificaciones/Observaciones:**

**PRODUCTOS DE DIFUSIÓN EN 2019****MODIFICACIONES/OBSERVACIONES**

<b>Denominación de Producto:</b> Estadística de Nombres y Apellidos de los Andaluces	
<b>Tipo de Producto:</b> Tablas, Gráficos y Mapas	
<b>Url:</b> <a href="http://www.juntadeandalucia.es/institutodeestadisticaycartografia/nombresyapellidos/index.htm">http://www.juntadeandalucia.es/institutodeestadisticaycartografia/nombresyapellidos/index.htm</a>	
<b>Canal o Medio de difusión:</b> Internet	
<b>Periodicidad del Producto de difusión:</b> Anual	
<b>Desagregación Territorial de resultados:</b> Municipal	

<b>Denominación de Producto:</b> Las Pensiones Contributivas de la Seguridad Social de los Residentes en Andalucía	
<b>Tipo de Producto:</b> Tablas	
<b>Url:</b> <a href="http://www.juntadeandalucia.es/institutodeestadisticaycartografia/prestaciones/">http://www.juntadeandalucia.es/institutodeestadisticaycartografia/prestaciones/</a>	
<b>Canal o Medio de difusión:</b> Internet	
<b>Periodicidad del Producto de difusión:</b> Anual	
<b>Desagregación Territorial de resultados:</b> Municipal	

**Denominación de otros productos:** Estadísticas de Residentes en Andalucía basadas en Registros Administrativos

**Modificaciones/Observaciones:** Estadísticas de población de Andalucía basadas en Registros Administrativos

**USO Y UTILIZACIÓN DE RESULTADOS**

<b>Perfil de Usuarios</b>	Ciudadanía en general
<b>Solicitudes de datos</b>	8
<b>Accesos en Web</b>	26.975
<b>Impacto en medios</b>	8
<b>Referencias técnicas</b>	
<b>Normas y planes</b>	Plan Estadístico y Cartográfico de Andalucía 2013-2020

**COSTE MÁXIMO ESTIMADO EN 2019****COSTE ECONÓMICO REAL EN 2019**

<b>Coste:</b> No genera coste externo	No ha generado coste externo
---------------------------------------	------------------------------

<b>NIVEL DE EJECUCIÓN DE LA ACTIVIDAD</b>	<b>Total</b>	<b>X</b>	<b>Parcial</b>		<b>Nulo</b>	
Motivos del nivel de ejecución en caso de Parcial o Nulo:						

Evaluación PECA 2019	Estadística de itinerarios vitales de los residentes en Andalucía	01.01.03
-------------------------	---	----------

<b>Tipo actividad:</b> Estadística y Cartográfica	<b>Organismo responsable:</b> Instituto de Estadística y Cartografía de Andalucía	<b>Tema:</b> 1. Población, familias y hogares
<b>Etapas de desarrollo:</b> Proyecto	<b>Objeto:</b> Producción	<b>Subtema:</b> 1.01 Demografía y población
<b>Tipo de recogida:</b> Explotación de información estadística o cartográfica		<b>Cumplimiento ejes:</b> Cohesión, Género y Políticas Públicas

<b>Objetivo:</b> Estudio longitudinal de la interrelación de diferentes eventos demográficos a partir del análisis de las variaciones de la información de la Base de Datos Longitudinal de Población de Andalucía
<b>Modificaciones/Observaciones:</b>
<b>Sujeto informante:</b> Instituto de Estadística y Cartografía de Andalucía
<b>Modificaciones/Observaciones:</b>
<b>Variables y atributos objeto de estudio:</b> Población residente en Andalucía en los últimos años
<b>Modificaciones/Observaciones:</b>

#### TRABAJOS PREVISTOS EN 2019

Fase	Descripción tarea	Periodicidad	Desagregación territorial	Fecha realización	Fecha referencia datos
Estudios previos y diseño	Estudio sobre trayectorias vitales y familiares en torno a la entrada y salida del ciclo laboral	Irregular	-	2019	-
Recogida y grabación de información					
Tratamiento de datos y control de calidad	Construcción de itinerarios y episodios a partir de eventos registrales	Continua	Inframunicipal	2019	1998-2018
Obtención y difusión de resultados	Estadísticas longitudinales de supervivencia y longevidad en Andalucía	Irregular	Inframunicipal	Dic/2019	2002-2016
Otros	Preparación publicación sobre trayectorias laborales en Andalucía	No periódica	Inframunicipal	2019	2013-2016

#### TRABAJOS EJECUTADOS EN 2019

Fase	Descripción tarea	Periodicidad	Desagregación territorial	Fecha realización	Fecha referencia datos
Estudios previos y diseño	Estudio sobre trayectorias vitales y familiares en torno a la entrada y salida del ciclo laboral	Irregular	-	2019	-
Recogida y grabación de información					
Tratamiento de datos y control de calidad	Construcción de itinerarios y episodios a partir de eventos registrales	Continua	Inframunicipal	2019	1998-2018
Obtención y difusión de resultados	Estadísticas longitudinales de supervivencia y longevidad en Andalucía	Irregular	Inframunicipal	29/Nov/2019	2002-2016
Otros	Dinámica familiar en relación con las trayectorias educativas y laborales	No periódica	Inframunicipal	2019	2012-2018

#### RESULTADOS PREVISTOS

<b>Variables y atributos a difundir:</b> Estado vital, edad, sexo, nacionalidad, nivel de estudios, estado civil, relación con la actividad y otras variables censales
<b>Modificaciones/Observaciones:</b>

**PRODUCTOS DE DIFUSIÓN EN 2019**

**MODIFICACIONES/OBSERVACIONES**

Denominación de Producto: Estadísticas Longitudinales de Supervivencia y Longevidad en Andalucía	
Tipo de Producto: Microdatos, Tablas, Mapas, Servicios y Datos espaciales	
Url: <a href="http://www.juntadeandalucia.es/institutodeestadisticaycartografia/longevidad/index.htm">http://www.juntadeandalucia.es/institutodeestadisticaycartografia/longevidad/index.htm</a>	
Canal o Medio de difusión: Internet	
Periodicidad del Producto de difusión: Irregular	
Desagregación Territorial de resultados: Inframunicipal	

Denominación de Producto:	
Tipo de Producto:	
Url:	
Canal o Medio de difusión:	
Periodicidad del Producto de difusión:	
Desagregación Territorial de resultados:	

Denominación de otros productos:	
Modificaciones/Observaciones:	

**USO Y UTILIZACIÓN DE RESULTADOS**

Perfil de Usuarios	Investigadores, Organismos de Investigación y Administración Pública para las tablas y microdatos. Público general para mapas y formulario de tablas
Solicitudes de datos	6
Accesos en Web	4.165
Impacto en medios	2
Referencias técnicas	
Normas y planes	

**COSTE MÁXIMO ESTIMADO EN 2019**

**COSTE ECONÓMICO REAL EN 2019**

Coste: No genera coste externo	No ha generado coste externo
--------------------------------	------------------------------

<b>NIVEL DE EJECUCIÓN DE LA ACTIVIDAD</b>	<b>Total</b>	<b>X</b>	<b>Parcial</b>		<b>Nulo</b>	
Motivos del nivel de ejecución en caso de Parcial o Nulo:						

Evaluación PECA 2019	Sistema de información estadístico sobre población andaluza en el exterior	01.01.10
-------------------------	--	----------

<b>Tipo actividad:</b> Estadística y Cartográfica	<b>Organismo responsable:</b> Instituto de Estadística y Cartografía de Andalucía	<b>Tema:</b> 1. Población, familias y hogares
<b>Etapa de desarrollo:</b> Proyecto	<b>Objeto:</b> Producción	<b>Subtema:</b> 1.01 Demografía y población
<b>Tipo de recogida:</b> Explotación de información estadística o cartográfica		<b>Cumplimiento ejes:</b> Cohesión, Género y Políticas Públicas

<b>Objetivo:</b> Obtener información sobre la población andaluza que reside fuera de Andalucía tanto en el resto de España como en el extranjero
<b>Modificaciones/Observaciones:</b>
<b>Sujeto informante:</b> Instituto Nacional de Estadística
<b>Modificaciones/Observaciones:</b>
<b>Variables y atributos objeto de estudio:</b> Población nacida en Andalucía residente en el resto de España y población andaluza residente en el extranjero
<b>Modificaciones/Observaciones:</b>

#### TRABAJOS PREVISTOS EN 2019

Fase	Descripción tarea	Periodicidad	Desagregación territorial	Fecha realización	Fecha referencia datos
Estudios previos y diseño					
Recogida y grabación de información	Recogida de información	Anual	Municipal	Tri1/2019, Tri2/2019	2018, 2019
Tratamiento de datos y control de calidad	Tratamiento de los datos	Anual	Municipal	Tri1/2019, Tri2/2019	2018, 2019
Obtención y difusión de resultados	Difusión de los resultados de andaluces resto de España; Difusión de los resultados de andaluces resto del mundo Difusión de los resultados de Emigraciones de retorno a Andalucía	Anual	Provincial, Municipal	Abr/2019 Jul/2019	2018, 2019 2018
Otros					

#### TRABAJOS EJECUTADOS EN 2019

Fase	Descripción tarea	Periodicidad	Desagregación territorial	Fecha realización	Fecha referencia datos
Estudios previos y diseño					
Recogida y grabación de información	Recogida de información	Anual	Municipal	Tri1/2019, Tri2/2019	2018, 2019
Tratamiento de datos y control de calidad	Tratamiento de los datos	Anual	Municipal	Tri1/2019, Tri2/2019	2018, 2019
Obtención y difusión de resultados	Difusión de los resultados de andaluces resto de España; Difusión de los resultados de andaluces resto del mundo Difusión de los resultados de Emigraciones de retorno a Andalucía	Anual	Provincial, Municipal	4/Abr/2019 12/Jul/2019	2018, 2019 2018
Otros					



**RESULTADOS PREVISTOS**

Variables y atributos a difundir: Lugar de nacimiento, lugar de inscripción, lugar de residencia, edad y sexo

Modificaciones/Observaciones:

**PRODUCTOS DE DIFUSIÓN EN 2019****MODIFICACIONES/OBSERVACIONES**

Denominación de Producto: Andaluces en el exterior. Resto de España	
Tipo de Producto: Tablas	
Url: <a href="http://www.juntadeandalucia.es/institutodeestadisticaycartografia/andrestesp/index.htm">http://www.juntadeandalucia.es/institutodeestadisticaycartografia/andrestesp/index.htm</a>	
Canal o Medio de difusión: Internet	
Periodicidad del Producto de difusión: Anual	
Desagregación Territorial de resultados: Provincial	

Denominación de Producto: Andaluces en el exterior. Resto del mundo	
Tipo de Producto: Tablas	
Url: <a href="http://www.juntadeandalucia.es/institutodeestadisticaycartografia/andrestesp/index.htm">http://www.juntadeandalucia.es/institutodeestadisticaycartografia/andrestesp/index.htm</a>	
Canal o Medio de difusión: Internet	
Periodicidad del Producto de difusión: Anual	
Desagregación Territorial de resultados: Municipal y Provincial	

Denominación de otros productos: Andaluces en el exterior. Emigraciones de retorno a Andalucía

Modificaciones/Observaciones:

**USO Y UTILIZACIÓN DE RESULTADOS**

Perfil de Usuarios	Investigadores, alumnado de enseñanzas medias y Universidad, periodistas, organizaciones empresariales y sindicales, Administración
Solicitudes de datos	2
Accesos en Web	2.614
Impacto en medios	15
Referencias técnicas	
Normas y planes	

**COSTE MÁXIMO ESTIMADO EN 2019****COSTE ECONÓMICO REAL EN 2019**

Coste: No genera coste externo No ha generado coste externo

<b>NIVEL DE EJECUCIÓN DE LA ACTIVIDAD</b>	<b>Total</b>	<b>X</b>	<b>Parcial</b>		<b>Nulo</b>	
Motivos del nivel de ejecución en caso de Parcial o Nulo:						

Evaluación PECA 2019	Sistema de Indicadores con perspectiva de género de Andalucía	02.05.03
-------------------------	---	----------

<b>Tipo actividad:</b> Estadística	<b>Organismo responsable:</b> Instituto de Estadística y Cartografía de Andalucía	<b>Tema:</b> 2. Condiciones de vida y bienestar social
<b>Etapa de desarrollo:</b> Proyecto	<b>Objeto:</b> Difusión	<b>Subtema:</b> 2.05 Condiciones de vida
<b>Tipo de recogida:</b> Recopilación o Síntesis	<b>Cumplimiento ejes:</b> Cohesión, Sostenibilidad, Innovación, Género y Políticas Públicas	

<b>Objetivo:</b> Contar con datos estadísticos oficiales que, con una clara perspectiva de género, ofrezcan una imagen socioeconómica de la realidad de la igualdad en Andalucía
<b>Modificaciones/Observaciones:</b>
<b>Sujeto informante:</b> Organismos productores de estadísticas
<b>Modificaciones/Observaciones:</b>
<b>Variables y atributos objeto de estudio:</b> Variables socioeconómicas sobre la realidad en igualdad de Andalucía
<b>Modificaciones/Observaciones:</b>

#### TRABAJOS PREVISTOS EN 2019

Fase	Descripción tarea	Periodicidad	Desagregación territorial	Fecha realización	Fecha referencia datos
Estudios previos y diseño					
Recogida y grabación de información	Búsqueda de datos en las fuentes de información	Anual	Provincial, Autonómica	2019	2018
Tratamiento de datos y control de calidad	Elaboración de indicadores	Anual	Provincial, Autonómica	2019	2018
Obtención y difusión de resultados	Difusión de resultados	Anual	Provincial, Autonómica	Dic/2019	2018
Otros					

#### TRABAJOS EJECUTADOS EN 2019

Fase	Descripción tarea	Periodicidad	Desagregación territorial	Fecha realización	Fecha referencia datos
Estudios previos y diseño					
Recogida y grabación de información	Búsqueda de datos en las fuentes de información	Anual	Provincial, Autonómica	2019	2018
Tratamiento de datos y control de calidad	Elaboración de indicadores	Anual	Provincial, Autonómica	2019	2018
Obtención y difusión de resultados	Difusión de resultados	Anual	Provincial, Autonómica	27/Dic/2019	2018
Otros					

#### RESULTADOS PREVISTOS

<b>Variables y atributos a difundir:</b> Relativos a datos de población e inmigración; poder y representación; empleo, renta y pensiones; tributos; empresas, universidad y tlc; educación; cultura y deporte; salud; bienestar social, conciliación, dependencia y violencia de género; vivienda y transporte; agricultura y pesca; medio ambiente y turismo y comercio
<b>Modificaciones/Observaciones:</b>

**PRODUCTOS DE DIFUSIÓN EN 2019**

**MODIFICACIONES/OBSERVACIONES**

Denominación de Producto: Sistema de Indicadores con perspectiva de género de Andalucía	
Tipo de Producto: Tablas	
Url: <a href="http://www.juntadeandalucia.es/institutodeestadisticaycartografia/siggenero/index.htm">http://www.juntadeandalucia.es/institutodeestadisticaycartografia/siggenero/index.htm</a>	
Canal o Medio de difusión: Internet	
Periodicidad del Producto de difusión: Anual	
Desagregación Territorial de resultados: Provincial y Autonómica	

Denominación de Producto:	
Tipo de Producto:	
Url:	
Canal o Medio de difusión:	
Periodicidad del Producto de difusión:	
Desagregación Territorial de resultados:	

Denominación de otros productos:	
Modificaciones/Observaciones:	

**USO Y UTILIZACIÓN DE RESULTADOS**

Perfil de Usuarios	Ciudadanía en general
Solicitudes de datos	
Accesos en Web	3.814
Impacto en medios	1
Referencias técnicas	
Normas y planes	

**COSTE MÁXIMO ESTIMADO EN 2019**

**COSTE ECONÓMICO REAL EN 2019**

Coste: No genera coste externo	No ha generado coste externo
--------------------------------	------------------------------

NIVEL DE EJECUCIÓN DE LA ACTIVIDAD	Total	X	Parcial		Nulo	
Motivos del nivel de ejecución en caso de Parcial o Nulo:						

Evaluación PECA 2019	Contabilidad provincial anual de Andalucía	05.01.06
-------------------------	--	----------

<b>Tipo actividad:</b> Estadística	<b>Organismo responsable:</b> Instituto de Estadística y Cartografía de Andalucía	<b>Tema:</b> 5. Actividad económica y tejido empresarial
<b>Etapas de desarrollo:</b> Proyecto	<b>Objeto:</b> Producción	<b>Subtema:</b> 5.01 Cuentas económicas
<b>Tipo de recogida:</b> Explotación de información estadística o cartográfica y Recopilación o Síntesis		<b>Cumplimiento ejes:</b> Cohesión, Sostenibilidad y Políticas Públicas

<b>Objetivo:</b> Obtener información sobre la evolución de determinados agregados macroeconómicos de ámbito provincial en Andalucía, e integrar los resultados en el sistema de cuentas económicas de Andalucía
<b>Modificaciones/Observaciones:</b>
<b>Sujeto informante:</b> Personas físicas, jurídicas y administraciones públicas que desarrollen alguna actividad económica en Andalucía y organismos productores de estadísticas
<b>Modificaciones/Observaciones:</b>
<b>Variables y atributos objeto de estudio:</b> Producción, Consumos intermedios, Valor añadido bruto (VAB), Remuneración de asalariados, Excedente bruto de explotación (EBE) / Renta mixta, Impuestos netos sobre los productos y Otros impuestos netos sobre la producción y Producto interior bruto a precios de mercado (PIB pm), Puestos de trabajo totales y asalariados por ramas de actividad.
<b>Modificaciones/Observaciones:</b>

#### TRABAJOS PREVISTOS EN 2019

Fase	Descripción tarea	Periodicidad	Desagregación territorial	Fecha realización	Fecha referencia datos
Estudios previos y diseño					
Recogida y grabación de información					
Tratamiento de datos y control de calidad	Tratamiento de datos	Anual	Provincial	Tri1/2019	2018 (1ª Est.)
Obtención y difusión de resultados	Fin de proceso de datos, obtención de resultados y difusión	Anual	Provincial	Mar/2019 Dic/2019	2018 (1ª Est.) 2018
Otros					

#### TRABAJOS EJECUTADOS EN 2019

Fase	Descripción tarea	Periodicidad	Desagregación territorial	Fecha realización	Fecha referencia datos
Estudios previos y diseño					
Recogida y grabación de información					
Tratamiento de datos y control de calidad	Tratamiento de datos	Anual	Provincial	Tri4/2019	2018
Obtención y difusión de resultados	Fin de proceso de datos, obtención de resultados y difusión Fin de proceso de datos, obtención de resultados y difusión Revisión Estadística 2019	Anual	Provincial	20/Mar/2019 20/Dic/2019	2018 (1ª Est.) 2018
Otros					

**RESULTADOS PREVISTOS**

**VARIABLES Y ATRIBUTOS A DIFUNDIR:** Principales macromagnitudes económicas entre las que destacan el Producto Interior Bruto (PIB), la Producción, el Valor Añadido Bruto (VAB), la Remuneración de Asalariados y el Excedente Bruto de Explotación y Renta Mixta. Los puestos de trabajo totales y asalariados

**MODIFICACIONES/OBSERVACIONES:**

**PRODUCTOS DE DIFUSIÓN EN 2019****MODIFICACIONES/OBSERVACIONES**

<b>Denominación de Producto:</b> Contabilidad Provincial Anual de Andalucía	
<b>Tipo de Producto:</b> Tablas y Mapas	
<b>Url:</b> <a href="http://www.juntadeandalucia.es/institutodeestadisticaycartografia/cpaa/index.htm">http://www.juntadeandalucia.es/institutodeestadisticaycartografia/cpaa/index.htm</a>	
<b>Canal o Medio de difusión:</b> Internet	
<b>Periodicidad del Producto de difusión:</b> Anual	
<b>Desagregación Territorial de resultados:</b> Provincial	

<b>Denominación de Producto:</b>	
<b>Tipo de Producto:</b>	
<b>Url:</b>	
<b>Canal o Medio de difusión:</b>	
<b>Periodicidad del Producto de difusión:</b>	
<b>Desagregación Territorial de resultados:</b>	

**Denominación de otros productos:**

**MODIFICACIONES/OBSERVACIONES:**

**USO Y UTILIZACIÓN DE RESULTADOS**

<b>Perfil de Usuarios</b>	
<b>Solicitudes de datos</b>	13
<b>Accesos en Web</b>	3.593
<b>Impacto en medios</b>	6
<b>Referencias técnicas</b>	
<b>Normas y planes</b>	

**COSTE MÁXIMO ESTIMADO EN 2019****COSTE ECONÓMICO REAL EN 2019**

<b>Coste:</b> No genera coste externo	No ha generado coste externo
---------------------------------------	------------------------------

<b>NIVEL DE EJECUCIÓN DE LA ACTIVIDAD</b>	<b>Total</b>	<b>X</b>	<b>Parcial</b>		<b>Nulo</b>	
Motivos del nivel de ejecución en caso de Parcial o Nulo:						

Evaluación PECA 2019	Cuenta de protección social en Andalucía	05.01.09
-------------------------	--	----------

<b>Tipo actividad:</b> Estadística y Cartográfica	<b>Organismo responsable:</b> Instituto de Estadística y Cartografía de Andalucía	<b>Tema:</b> 5. Actividad económica y tejido empresarial
<b>Etapas de desarrollo:</b> Proyecto	<b>Objeto:</b> Producción	<b>Subtema:</b> 5.01 Cuentas económicas
<b>Tipo de recogida:</b> Explotación de información estadística o cartográfica y Recopilación o Síntesis		<b>Cumplimiento ejes:</b> Cohesión, Género y Políticas Públicas

<b>Objetivo:</b> Obtención de datos que permitan comparaciones sobre la extensión e intensidad de la protección social y su financiación, mediante elaboración de síntesis y análisis con información procedente de diversas fuentes
<b>Modificaciones/Observaciones:</b>
<b>Sujeto informante:</b> Organismos productores de estadísticas
<b>Modificaciones/Observaciones:</b>
<b>Variables y atributos objeto de estudio:</b> Ingreso y gasto de los organismos públicos y privados que realizan acciones relacionadas con la protección social
<b>Modificaciones/Observaciones:</b>

#### TRABAJOS PREVISTOS EN 2019

Fase	Descripción tarea	Periodicidad	Desagregación territorial	Fecha realización	Fecha referencia datos
Estudios previos y diseño					
Recogida y grabación de información	Diagnosticar el estado de actualización de las fuentes de información y recoger toda la información disponible	Anual, Irregular	Autonómica	2019	2016-2017, 2018
Tratamiento de datos y control de calidad	Elaboración y depuración de las bases de datos	Anual, Irregular	Autonómica	2019	2016-2017, 2018
Obtención y difusión de resultados	Difusión de resultados Cuentas Integradas Difusión de resultados Gasto en pensiones	Irregular Anual	Autonómica	Dic/2019	2016-2017 2018
Otros					

#### TRABAJOS EJECUTADOS EN 2019

Fase	Descripción tarea	Periodicidad	Desagregación territorial	Fecha realización	Fecha referencia datos
Estudios previos y diseño					
Recogida y grabación de información	Diagnosticar el estado de actualización de las fuentes de información y recoger toda la información disponible	Anual, Irregular	Autonómica	2019	2016-2017, 2018
Tratamiento de datos y control de calidad	Elaboración y depuración de las bases de datos	Anual, Irregular	Autonómica	2019	2016-2017, 2018
Obtención y difusión de resultados	Difusión de resultados Gasto en pensiones	Anual	Autonómica	Oct/2019	2018
Otros					

#### RESULTADOS PREVISTOS

<b>Variables y atributos a difundir:</b> Ingresos (cotizaciones sociales, aportaciones de las administraciones públicas, transferencias de otros sistemas y otros) y gastos (prestaciones sociales, gastos administrativos, transferencias a otros sistemas y otros) de los sistemas de protección social
<b>Modificaciones/Observaciones:</b> Gastos en pensiones según clases

**PRODUCTOS DE DIFUSIÓN EN 2019**

**MODIFICACIONES/OBSERVACIONES**

Denominación de Producto: Gasto en pensiones de la Seguridad Social por sexo en Andalucía	
Tipo de Producto: Tablas	
Url: <a href="http://www.juntadeandalucia.es/institutodeestadisticaycartografia/cuentasProteccionSocial/gasto/index.htm">http://www.juntadeandalucia.es/institutodeestadisticaycartografia/cuentasProteccionSocial/gasto/index.htm</a>	
Canal o Medio de difusión: Internet	
Periodicidad del Producto de difusión: Anual	
Desagregación Territorial de resultados: Autonómica	

Denominación de Producto: Cuentas integradas de protección social en Andalucía	No se ha difundido este producto
Tipo de Producto: Tablas	
Url:	
Canal o Medio de difusión: Internet	
Periodicidad del Producto de difusión: Irregular	
Desagregación Territorial de resultados: Autonómica	

Denominación de otros productos:
Modificaciones/Observaciones:

**USO Y UTILIZACIÓN DE RESULTADOS**

Perfil de Usuarios	Usuarios de las distintas administraciones o público general interesados en los gastos e ingresos en protección social en Andalucía
Solicitudes de datos	
Accesos en Web	417
Impacto en medios	
Referencias técnicas	
Normas y planes	

**COSTE MÁXIMO ESTIMADO EN 2019**

**COSTE ECONÓMICO REAL EN 2019**

Coste: No genera coste externo	No ha generado coste externo
--------------------------------	------------------------------

<b>NIVEL DE EJECUCIÓN DE LA ACTIVIDAD</b>	<b>Total</b>	<b>X</b>	<b>Parcial</b>		<b>Nulo</b>	
Motivos del nivel de ejecución en caso de Parcial o Nulo:						

Evaluación PECA 2019	Distribución espacial de la actividad económica en Andalucía	05.03.17
-------------------------	--	----------

<b>Tipo actividad:</b> Estadística y Cartográfica	<b>Organismo responsable:</b> Instituto de Estadística y Cartografía de Andalucía	<b>Tema:</b> 5. Actividad económica y tejido empresarial
<b>Etapa de desarrollo:</b> Proyecto	<b>Objeto:</b> Producción	<b>Subtema:</b> 5.03 Actividad y demografía empresarial
<b>Tipo de recogida:</b> Explotación de información estadística o cartográfica	<b>Cumplimiento ejes:</b>	

**Objetivo:** Representar la distribución de los establecimientos con actividad económica en Andalucía, según su dimensión y sectorización, en un mapa buscando una amplia desagregación territorial y homogeneidad espacial. Se utiliza para ello una malla regular formada por celdas de 250 m de lado

**Modificaciones/Observaciones:**

**Sujeto informante:** Instituto de Estadística y Cartografía de Andalucía

**Modificaciones/Observaciones:**

**Variables y atributos objeto de estudio:** Número de establecimientos con actividad económica en Andalucía y el volumen de empleo asociado a los mismos, clasificadas según sectores de actividad

**Modificaciones/Observaciones:**

#### TRABAJOS PREVISTOS EN 2019

Fase	Descripción tarea	Periodicidad	Desagregación territorial	Fecha realización	Fecha referencia datos
Estudios previos y diseño	Revisión de la literatura técnica relacionada con la metodología y el área de estudio. Diseño de la metodología a aplicar y análisis de las fuentes de información: Directorio de establecimientos con actividad económica en Andalucía, Callejero Digital Unificado de Andalucía (CDAU), Catastro Inmobiliario Urbano, Callejero del censo electoral y planimetría del seccionado censal	Anual	Puntual, Inframunicipal	Ene-Mar/2019	01/Ene/2017
Recogida y grabación de información	Geocodificación de los establecimientos e integración de la planimetría de Catastro y seccionado censal	Anual	Puntual, Inframunicipal	Abr-Jun/2019	01/Ene/2017
Tratamiento de datos y control de calidad	Tratamiento de datos de los establecimientos, integración de los resultados a nivel de celda y aplicación de algoritmos de control de confidencialidad para salvaguardar el secreto estadístico	Anual	Puntual, Inframunicipal	Jun-Oct/2019	01/Ene/2017
Obtención y difusión de resultados	Generación de una capa vectorial de malla regular de 250x250 m, representación en visualizador cartográfico y publicación de servicios interoperables de datos espaciales	Anual	Superficial	Nov/2019	01/Ene/2017
Otros					

#### TRABAJOS EJECUTADOS EN 2019

Fase	Descripción tarea	Periodicidad	Desagregación territorial	Fecha realización	Fecha referencia datos
Estudios previos y diseño	Revisión de la literatura técnica relacionada con la metodología y el área de estudio. Diseño de la metodología a aplicar y análisis de las fuentes de información: Directorio de establecimientos con actividad económica en Andalucía, Callejero Digital Unificado de Andalucía (CDAU), Catastro Inmobiliario Urbano, Callejero del censo electoral y planimetría del seccionado censal	Anual	Puntual, Inframunicipal	Ene-Mar/2019	01/Ene/2017
Recogida y grabación de información	Geocodificación de los establecimientos e integración de la planimetría de Catastro y seccionado censal	Anual	Puntual, Inframunicipal	Mar-Dic/2019	01/Ene/2017
Tratamiento de datos y control de calidad	Geocodificación de los establecimientos e integración de la planimetría de Catastro y seccionado censal	Anual	Puntual, Inframunicipal	Mar-Dic/2019	01/Ene/2017
Obtención y difusión de resultados					
Otros					



**RESULTADOS PREVISTOS**

<b>VARIABLES Y ATRIBUTOS A DIFUNDIR:</b> Número de establecimientos y volumen de empleo asociado, por grupos de sectores de actividad, desagregados a nivel de celda
--

<b>MODIFICACIONES/OBSERVACIONES:</b>
--------------------------------------

**PRODUCTOS DE DIFUSIÓN EN 2019****MODIFICACIONES/OBSERVACIONES**

<b>Denominación de Producto:</b> Distribución espacial de la actividad económica en Andalucía	
<b>Tipo de Producto:</b> Tablas, Mapas y Servicios	
<b>Url:</b>	
<b>Canal o Medio de difusión:</b> Internet	
<b>Periodicidad del Producto de difusión:</b> Anual	
<b>Desagregación Territorial de resultados:</b> Superficial	

<b>Denominación de Producto:</b>	
<b>Tipo de Producto:</b>	
<b>Url:</b>	
<b>Canal o Medio de difusión:</b>	
<b>Periodicidad del Producto de difusión:</b>	
<b>Desagregación Territorial de resultados:</b>	

<b>Denominación de otros productos:</b>
---

<b>MODIFICACIONES/OBSERVACIONES:</b>
--------------------------------------

**USO Y UTILIZACIÓN DE RESULTADOS**

<b>Perfil de Usuarios</b>	
<b>Solicitudes de datos</b>	14
<b>Accesos en Web</b>	
<b>Impacto en medios</b>	
<b>Referencias técnicas</b>	
<b>Normas y planes</b>	

**COSTE MÁXIMO ESTIMADO EN 2019****COSTE ECONÓMICO REAL EN 2019**

<b>Coste:</b> 61.500,00 €	13.500,00€
---------------------------	------------

<b>NIVEL DE EJECUCIÓN DE LA ACTIVIDAD</b>	<b>Total</b>		<b>Parcial</b>	<b>X</b>	<b>Nulo</b>	
Motivos del nivel de ejecución en caso de Parcial o Nulo:	Pendiente de difusión					

Evaluación PECA 2019	Encuesta de ocupación en apartamentos turísticos. Resultados de Andalucía	05.09.12
-------------------------	---	----------

<b>Tipo actividad:</b> Estadística	<b>Organismo responsable:</b> Instituto de Estadística y Cartografía de Andalucía	<b>Tema:</b> 5. Actividad económica y tejido empresarial
<b>Etapa de desarrollo:</b> Proyecto	<b>Objeto:</b> Producción	<b>Subtema:</b> 5.09 Turismo y hostelería
<b>Tipo de recogida:</b> Explotación de información estadística o cartográfica		<b>Cumplimiento ejes:</b> Cohesión y Políticas Públicas

<b>Objetivo:</b> Conocer la actividad de los apartamentos turísticos en Andalucía desde la óptica de la oferta y la demanda
<b>Modificaciones/Observaciones:</b>
<b>Sujeto informante:</b> Instituto Nacional de Estadística
<b>Modificaciones/Observaciones:</b>
<b>Variables y atributos objeto de estudio:</b> Establecimientos de apartamentos turísticos
<b>Modificaciones/Observaciones:</b>

#### TRABAJOS PREVISTOS EN 2019

Fase	Descripción tarea	Periodicidad	Desagregación territorial	Fecha realización	Fecha referencia datos
Estudios previos y diseño					
Recogida y grabación de información	Recopilación de Indicadores de base	Mensual	Puntual	Ene-Dic/2019	Nov/2018-Oct/2019
Tratamiento de datos y control de calidad	Tratamiento de datos	Mensual	Supramunicipal, Provincial, Autonómica	Ene-Dic/2019	Nov/2018-Oct/2019
Obtención y difusión de resultados	Obtención de resultados y difusión	Mensual  Anual	Multiterritorial	5/Mar/2019, 3/Abr/2019 13/May/2019, 4/Jun/2019 3/Jul/2019, 2/Ago/2019 3/Sep/2019, 1/Oct/2019 5/Nov/2019, 3/Dic/2019 Mar/2019, Jul/2019	Ene/2019, Feb/2019 Mar/2019, Abr/2019 May/2019, Jun/2019 Jul/2019, Ago/2019 Sep/2019, Oct/2019 2018 (Prov.), 2018
Otros					

#### TRABAJOS EJECUTADOS EN 2019

Fase	Descripción tarea	Periodicidad	Desagregación territorial	Fecha realización	Fecha referencia datos
Estudios previos y diseño					
Recogida y grabación de información	Recopilación de Indicadores de base	Mensual	Puntual	Ene-Dic/2019	Nov/2018-Oct/2019
Tratamiento de datos y control de calidad	Tratamiento de datos	Mensual	Supramunicipal, Provincial, Autonómica	Ene-Dic/2019	Nov/2018-Oct/2019
Obtención y difusión de resultados	Obtención de resultados y difusión	Mensual  Anual	Multiterritorial	5/Mar/2019, 3/Abr/2019 13/May/2019, 4/Jun/2019 3/Jul/2019, 2/Ago/2019 3/Sep/2019, 1/Oct/2019 5/Nov/2019, 3/Dic/2019 5/Abr/2019, 18/Sep/2019	Ene/2019, Feb/2019 Mar/2019, Abr/2019 May/2019, Jun/2019 Jul/2019, Ago/2019 Sep/2019, Oct/2019 Serie 2014-2018 (Prov.) 2018 (Def.)
Otros					

**RESULTADOS PREVISTOS**

**Variables y atributos a difundir:** Número de viajeros/as, pernoctaciones, estancia media, personal empleado, número de establecimientos, plazas y grado de ocupación según Comunidad Autónoma y país de procedencia

**Modificaciones/Observaciones:** Número de viajeros/as, pernoctaciones, estancia media, personal empleado, número de establecimientos, plazas y grado de ocupación según provincia, zona turística y puntos turísticos y país de procedencia

**PRODUCTOS DE DIFUSIÓN EN 2019****MODIFICACIONES/OBSERVACIONES**

<b>Denominación de Producto:</b> Encuesta de ocupación en apartamentos turísticos	
<b>Tipo de Producto:</b> Tablas, Gráficos y Mapas	
<b>Url:</b> <a href="http://www.juntadeandalucia.es/institutodeestadisticaycartografia/eoap/index.htm">http://www.juntadeandalucia.es/institutodeestadisticaycartografia/eoap/index.htm</a>	
<b>Canal o Medio de difusión:</b> Internet	
<b>Periodicidad del Producto de difusión:</b> Anual y Mensual	
<b>Desagregación Territorial de resultados:</b> Multiterritorial	

<b>Denominación de Producto:</b>	
<b>Tipo de Producto:</b>	
<b>Url:</b>	
<b>Canal o Medio de difusión:</b>	
<b>Periodicidad del Producto de difusión:</b>	
<b>Desagregación Territorial de resultados:</b>	

**Denominación de otros productos:**

**Modificaciones/Observaciones:**

**USO Y UTILIZACIÓN DE RESULTADOS**

<b>Perfil de Usuarios</b>	
<b>Solicitudes de datos</b>	2
<b>Accesos en Web</b>	309
<b>Impacto en medios</b>	19
<b>Referencias técnicas</b>	1
<b>Normas y planes</b>	

**COSTE MÁXIMO ESTIMADO EN 2019****COSTE ECONÓMICO REAL EN 2019**

<b>Coste:</b> No genera coste externo	No ha generado coste externo
---------------------------------------	------------------------------

<b>NIVEL DE EJECUCIÓN DE LA ACTIVIDAD</b>	<b>Total</b>	<b>X</b>	<b>Parcial</b>		<b>Nulo</b>	
Motivos del nivel de ejecución en caso de Parcial o Nulo:						

Evaluación PECA 2019	Encuesta de ocupación en alojamientos de turismo rural. Resultados de Andalucía	05.09.13
----------------------	---	----------

<b>Tipo actividad:</b> Estadística	<b>Organismo responsable:</b> Instituto de Estadística y Cartografía de Andalucía	<b>Tema:</b> 5. Actividad económica y tejido empresarial
<b>Etapa de desarrollo:</b> Proyecto	<b>Objeto:</b> Producción	<b>Subtema:</b> 5.09 Turismo y hostelería
<b>Tipo de recogida:</b> Explotación de información estadística o cartográfica	<b>Cumplimiento ejes:</b> Cohesión y Políticas Públicas	

<b>Objetivo:</b> Conocer la actividad de los alojamientos de turismo rural en Andalucía desde la óptica de la oferta y la demanda
<b>Modificaciones/Observaciones:</b>
<b>Sujeto informante:</b> Instituto Nacional de Estadística
<b>Modificaciones/Observaciones:</b>
<b>Variables y atributos objeto de estudio:</b> Establecimientos de turismo rural
<b>Modificaciones/Observaciones:</b>

#### TRABAJOS PREVISTOS EN 2019

Fase	Descripción tarea	Periodicidad	Desagregación territorial	Fecha realización	Fecha referencia datos
Estudios previos y diseño					
Recogida y grabación de información	Recepción mensual de fuentes de información	Mensual	Puntual	Ene-Dic/2019	Nov/2018-Oct/2019
Tratamiento de datos y control de calidad	Tratamiento de datos	Mensual	Supramunicipal, Provincial, Autonómica	Ene-Dic/2019	Nov/2018-Oct/2019
Obtención y difusión de resultados	Fin de proceso de datos, obtención de resultados y difusión	Mensual  Anual	Provincial, Supramunicipal, Autonómica	8/Ene/2019, 4/Feb/2019 5/Mar/2019, 3/Abr/2019 13/May/2019, 4/Jun/2019 3/Jul/2019, 2/Ago/2019 3/Sep/2019, 1/Oct/2019 5/Nov/2019, 3/Dic/2019 Mar/2019, Jul/2019	Nov/2018, Dic/2018 Ene/2019, Feb/2019 Mar/2019, Abr/2019 May/2019, Jun/2019 Jul/2019, Ago/2019 Sep/2019, Oct/2019 2018 (Prov.), 2018
Otros					

#### TRABAJOS EJECUTADOS EN 2019

Fase	Descripción tarea	Periodicidad	Desagregación territorial	Fecha realización	Fecha referencia datos
Estudios previos y diseño					
Recogida y grabación de información	Recepción mensual de fuentes de información	Mensual	Puntual	Ene-Dic/2019	Nov/2018-Oct/2019
Tratamiento de datos y control de calidad	Tratamiento de datos	Mensual	Supramunicipal, Provincial, Autonómica	Ene-Dic/2019	Nov/2018-Oct/2019
Obtención y difusión de resultados	Fin de proceso de datos, obtención de resultados y difusión	Mensual  Anual	Provincial, Supramunicipal, Autonómica	8/Ene/2019, 4/Feb/2019 5/Mar/2019, 3/Abr/2019 13/May/2019, 4/Jun/2019 3/Jul/2019, 2/Ago/2019 3/Sep/2019, 1/Oct/2019 5/Nov/2019, 3/Dic/2019 19/Feb/2019, 4/Oct/2019	Nov/2018, Dic/2018 Ene/2019, Feb/2019 Mar/2019, Abr/2019 May/2019, Jun/2019 Jul/2019, Ago/2019 Sep/2019, Oct/2019 2018 (Prov.), 2018 (Def.)
Otros					

**RESULTADOS PREVISTOS**

**Variables y atributos a difundir:** Número de viajeros/as, pernoctaciones, estancia media, personal empleado, número de establecimientos, plazas y grado de ocupación según la comunidad autónoma y país de procedencia

**Modificaciones/Observaciones:** Número de viajeros/as, pernoctaciones, estancia media, personal empleado, número de establecimientos, plazas y grado de ocupación según provincia, zona turística y puntos turísticos y país de procedencia

**PRODUCTOS DE DIFUSIÓN EN 2019****MODIFICACIONES/OBSERVACIONES**

<b>Denominación de Producto:</b> Encuesta de ocupación en alojamientos de turismo rural	Encuesta de ocupación en alojamientos de turismo rural. Resultados para Andalucía
<b>Tipo de Producto:</b> Tablas, Gráficos y Mapas	Tablas y Gráficos
<b>Url:</b> <a href="http://www.juntadeandalucia.es/institutodeestadisticaycartografia/eotr/index.htm">http://www.juntadeandalucia.es/institutodeestadisticaycartografia/eotr/index.htm</a>	
<b>Canal o Medio de difusión:</b> Internet	
<b>Periodicidad del Producto de difusión:</b> Anual y Mensual	
<b>Desagregación Territorial de resultados:</b> Multiterritorial	

<b>Denominación de Producto:</b>	
<b>Tipo de Producto:</b>	
<b>Url:</b>	
<b>Canal o Medio de difusión:</b>	
<b>Periodicidad del Producto de difusión:</b>	
<b>Desagregación Territorial de resultados:</b>	

**Denominación de otros productos:**

**Modificaciones/Observaciones:**

**USO Y UTILIZACIÓN DE RESULTADOS**

<b>Perfil de Usuarios</b>	Administración autonómica y municipal de Andalucía, analistas e investigadores, medios de comunicación
<b>Solicitudes de datos</b>	
<b>Accesos en Web</b>	2.862
<b>Impacto en medios</b>	19
<b>Referencias técnicas</b>	
<b>Normas y planes</b>	

**COSTE MÁXIMO ESTIMADO EN 2019****COSTE ECONÓMICO REAL EN 2019**

<b>Coste:</b> No genera coste externo	No ha generado coste externo
---------------------------------------	------------------------------

<b>NIVEL DE EJECUCIÓN DE LA ACTIVIDAD</b>	<b>Total</b>	<b>X</b>	<b>Parcial</b>		<b>Nulo</b>	
Motivos del nivel de ejecución en caso de Parcial o Nulo:						

Evaluación PECA 2019	Normalización de ámbitos territoriales supramunicipales de gestión	09.02.01
-------------------------	--	----------

<b>Tipo actividad:</b> Cartográfica	<b>Organismo responsable:</b> Instituto de Estadística y Cartografía de Andalucía	<b>Tema:</b> 9. Administración y servicios públicos
<b>Etapas de desarrollo:</b> Proyecto	<b>Objeto:</b> Producción	<b>Subtema:</b> 9.02 Equipamientos y servicios
<b>Tipo de recogida:</b> Recopilación o Síntesis		<b>Cumplimiento ejes:</b> Cohesión y Políticas Públicas

<b>Objetivo:</b> Integrar los ámbitos territoriales supramunicipales de gestión en una misma plataforma que disponga de herramientas para la generación de información estadística a partir de datos municipales
<b>Modificaciones/Observaciones:</b>
<b>Sujeto informante:</b> Organismos productores de estadísticas, así como diversos entes administrativos
<b>Modificaciones/Observaciones:</b>
<b>Variables y atributos objeto de estudio:</b> Todas aquellas variables de ámbito municipal
<b>Modificaciones/Observaciones:</b>

#### TRABAJOS PREVISTOS EN 2019

Fase	Descripción tarea	Periodicidad	Desagregación territorial	Fecha realización	Fecha referencia datos
Estudios previos y diseño	Revisión y estudio sobre la posibilidad de incorporación de nuevos ámbitos	No periódica	Supramunicipal	2019	2019
Recogida y grabación de información	Recogida y grabación de la información	Continua	Municipal	2019	2019
Tratamiento de datos y control de calidad	Tratamiento de datos	Continua	Supramunicipal	2019	2019
Obtención y difusión de resultados	Difusión de resultados	Continua	Supramunicipal	2019	2019
Otros					

#### TRABAJOS EJECUTADOS EN 2019

Fase	Descripción tarea	Periodicidad	Desagregación territorial	Fecha realización	Fecha referencia datos
Estudios previos y diseño	Revisión y estudio sobre la posibilidad de incorporación de nuevos ámbitos	No periódica	Supramunicipal	2019	2019
Recogida y grabación de información	Recogida y grabación de la información	Continua	Municipal	2019	2019
Tratamiento de datos y control de calidad	Tratamiento de datos	Continua	Supramunicipal	2019	2019
Obtención y difusión de resultados	Difusión de resultados	Continua	Supramunicipal	2019	2019
Otros					

#### RESULTADOS PREVISTOS

<b>Variables y atributos a difundir:</b> Entorno físico y medio ambiente, población, enseñanza y formación, recursos sanitarios y salud, edificios y viviendas, elecciones, cultura y tiempo libre, sectores productivos, construcción, transportes y comunicaciones, actividad financiera y empresarial, locales, macromagnitudes, mercado de trabajo, hacienda
<b>Modificaciones/Observaciones:</b>

**PRODUCTOS DE DIFUSIÓN EN 2019**

**MODIFICACIONES/OBSERVACIONES**

Denominación de Producto: Sima_aplicación	
Tipo de Producto: Tablas, Gráficos y Mapas	
Url: <a href="http://www.juntadeandalucia.es/institutodeestadisticaycartografia/sima/index2.htm">http://www.juntadeandalucia.es/institutodeestadisticaycartografia/sima/index2.htm</a>	
Canal o Medio de difusión: Otro	
Periodicidad del Producto de difusión: Continua	
Desagregación Territorial de resultados: Supramunicipal	

Denominación de Producto:	
Tipo de Producto:	
Url:	
Canal o Medio de difusión:	
Periodicidad del Producto de difusión:	
Desagregación Territorial de resultados:	

Denominación de otros productos:	
Modificaciones/Observaciones:	

**USO Y UTILIZACIÓN DE RESULTADOS**

Perfil de Usuarios	Usuarios que buscan información multitemática para ámbitos territoriales que están entre el municipio y la provincia
Solicitudes de datos	
Accesos en Web	
Impacto en medios	
Referencias técnicas	
Normas y planes	

**COSTE MÁXIMO ESTIMADO EN 2019**

**COSTE ECONÓMICO REAL EN 2019**

Coste: No genera coste externo	No ha generado coste externo
--------------------------------	------------------------------

NIVEL DE EJECUCIÓN DE LA ACTIVIDAD	Total	X	Parcial		Nulo	
Motivos del nivel de ejecución en caso de Parcial o Nulo:						

Evaluación PECA 2019	Inventario de equipamientos y servicios públicos	09.02.02
-------------------------	--	----------

<b>Tipo actividad:</b> Cartográfica	<b>Organismo responsable:</b> Instituto de Estadística y Cartografía de Andalucía	<b>Tema:</b> 9. Administración y servicios públicos
<b>Etapas de desarrollo:</b> Proyecto	<b>Objeto:</b> Producción	<b>Subtema:</b> 9.02 Equipamientos y servicios
<b>Tipo de recogida:</b> Recopilación o Síntesis		<b>Cumplimiento ejes:</b> Cohesión y Políticas Públicas

<b>Objetivo:</b> Disponer de un inventario de equipamientos y servicios públicos localizados en sus coordenadas/aproximaciones postales precisas y normalizado
<b>Modificaciones/Observaciones:</b>
<b>Sujeto informante:</b> Administraciones Públicas
<b>Modificaciones/Observaciones:</b>
<b>Variables y atributos objeto de estudio:</b> Multitemáticas
<b>Modificaciones/Observaciones:</b>

#### TRABAJOS PREVISTOS EN 2019

Fase	Descripción tarea	Periodicidad	Desagregación territorial	Fecha realización	Fecha referencia datos
Estudios previos y diseño					
Recogida y grabación de información	Incorporación de nuevos datos y actualización de los existentes	Continua	Puntual	2019	2019
Tratamiento de datos y control de calidad	Tratamiento y control de calidad	Continua	Puntual	2019	2019
Obtención y difusión de resultados	Generación de productos de difusión	Irregular	Puntual	Dic/2019	2019
Otros					

#### TRABAJOS EJECUTADOS EN 2019

Fase	Descripción tarea	Periodicidad	Desagregación territorial	Fecha realización	Fecha referencia datos
Estudios previos y diseño					
Recogida y grabación de información	Incorporación de nuevos datos y actualización de los existentes	Continua	Puntual	2019	2019
Tratamiento de datos y control de calidad	Tratamiento y control de calidad	Continua	Puntual	2019	2019
Obtención y difusión de resultados	Generación de productos de difusión	Irregular	Puntual	17/Sep/2019	2019
Otros					

#### RESULTADOS PREVISTOS

<b>Variables y atributos a difundir:</b> Localización y atributos asociados (contacto, horarios, servicios prestados) y Áreas de influencia
<b>Modificaciones/Observaciones:</b>



**PRODUCTOS DE DIFUSIÓN EN 2019**

**MODIFICACIONES/OBSERVACIONES**

Denominación de Producto: Inventario de Sedes y Equipamientos de la Junta de Andalucía	
Tipo de Producto: Base de datos y Servicios	
Url: <a href="http://www.juntadeandalucia.es/institutodeestadisticaycartografia/mapa_equipamientos/index.htm">http://www.juntadeandalucia.es/institutodeestadisticaycartografia/mapa_equipamientos/index.htm</a>	
Canal o Medio de difusión: Internet	
Periodicidad del Producto de difusión: Irregular	
Desagregación Territorial de resultados: Puntual	

Denominación de Producto: Sedes y Equipamientos (APP)	No se ha difundido este producto
Tipo de Producto: Otros	
Url:	
Canal o Medio de difusión: Internet	
Periodicidad del Producto de difusión: Irregular	
Desagregación Territorial de resultados: Puntual	

Denominación de otros productos:
Modificaciones/Observaciones:

**USO Y UTILIZACIÓN DE RESULTADOS**

Perfil de Usuarios	
Solicitudes de datos	
Accesos en Web	2.102
Impacto en medios	2
Referencias técnicas	
Normas y planes	

**COSTE MÁXIMO ESTIMADO EN 2019**

**COSTE ECONÓMICO REAL EN 2019**

Coste: 94.500,00 €	94.500,00 €
--------------------	-------------

<b>NIVEL DE EJECUCIÓN DE LA ACTIVIDAD</b>	<b>Total</b>	<b>X</b>	<b>Parcial</b>		<b>Nulo</b>	
Motivos del nivel de ejecución en caso de Parcial o Nulo:						

Evaluación PECA 2019	Programa de delimitaciones político-administrativas	11.03.02
-------------------------	---	----------

<b>Tipo actividad:</b> Cartográfica	<b>Organismo responsable:</b> Instituto de Estadística y Cartografía de Andalucía	<b>Tema:</b> 11. Territorio
<b>Etapa de desarrollo:</b> Proyecto	<b>Objeto:</b> Difusión	<b>Subtema:</b> 11.03 Delimitaciones político-administrativas y estadísticas
<b>Tipo de recogida:</b> Observación directa y Fuente administrativa		<b>Cumplimiento ejes:</b> Cohesión y Políticas Públicas

<b>Objetivo:</b> Dotar de coordenadas precisas a las líneas límite municipales
<b>Modificaciones/Observaciones:</b>
<b>Sujeto informante:</b> Consejería de Turismo, Regeneración, Justicia y Administración Local e Instituto de Estadística y Cartografía de Andalucía
<b>Modificaciones/Observaciones:</b>
<b>Variables y atributos objeto de estudio:</b> Demarcaciones municipales
<b>Modificaciones/Observaciones:</b>

#### TRABAJOS PREVISTOS EN 2019

Fase	Descripción tarea	Periodicidad	Desagregación territorial	Fecha realización	Fecha referencia datos
Estudios previos y diseño					
Recogida y grabación de información	Estudio de las líneas límite en gabinete y campo	Continua	Lineal	2019	Datos históricos
Tratamiento de datos y control de calidad	Control de calidad de los datos recogidos	Continua	Lineal	2019	Datos históricos
Obtención y difusión de resultados	Publicación de las líneas límite aprobadas	Trimestral	Superficial, Lineal	Abr/2019 Jul/2019 Oct/2019	Datos históricos
Otros	Informes de replanteo	Continua	Lineal	2019	2019

#### TRABAJOS EJECUTADOS EN 2019

Fase	Descripción tarea	Periodicidad	Desagregación territorial	Fecha realización	Fecha referencia datos
Estudios previos y diseño					
Recogida y grabación de información	Estudio de las líneas límite en gabinete y campo	Continua	Lineal	2019	Datos históricos
Tratamiento de datos y control de calidad	Control de calidad de los datos recogidos	Continua	Lineal	2019	Datos históricos
Obtención y difusión de resultados	Publicación de las líneas límite aprobadas	Trimestral	Superficial, Lineal	22/Abr/2019 26/Jul/2019 30/Oct/2019	Datos históricos
Otros	Informes de replanteo	Continua	Lineal	2019	2019

#### RESULTADOS PREVISTOS

<b>Variables y atributos a difundir:</b> Líneas límite aprobadas (longitud, latitud)
<b>Modificaciones/Observaciones:</b>

**PRODUCTOS DE DIFUSIÓN EN 2019**

**MODIFICACIONES/OBSERVACIONES**

Denominación de Producto: Delimitaciones político-administrativas	Delimitaciones territoriales
Tipo de Producto: Servicios y Datos espaciales	
Url: <a href="http://www.juntadeandalucia.es/institutodeestadisticaycartografia/prodCartografia/limites/index.htm">http://www.juntadeandalucia.es/institutodeestadisticaycartografia/prodCartografia/limites/index.htm</a>	
Canal o Medio de difusión: Internet	
Periodicidad del Producto de difusión: Trimestral	
Desagregación Territorial de resultados: Lineal y Superficial	

Denominación de Producto:	
Tipo de Producto:	14
Url:	
Canal o Medio de difusión:	
Periodicidad del Producto de difusión:	
Desagregación Territorial de resultados:	

Denominación de otros productos:
Modificaciones/Observaciones:

**USO Y UTILIZACIÓN DE RESULTADOS**

Perfil de Usuarios	
Solicitudes de datos	
Accesos en Web	7.743
Impacto en medios	5
Referencias técnicas	
Normas y planes	

**COSTE MÁXIMO ESTIMADO EN 2019**

**COSTE ECONÓMICO REAL EN 2019**

Coste: No genera coste externo	No ha generado coste externo
--------------------------------	------------------------------

NIVEL DE EJECUCIÓN DE LA ACTIVIDAD	Total	X	Parcial		Nulo	
Motivos del nivel de ejecución en caso de Parcial o Nulo:						

Evaluación PECA 2019	Base de referencia de entidades de población de Andalucía	11.03.04
-------------------------	---	----------

<b>Tipo actividad:</b> Cartográfica	<b>Organismo responsable:</b> Instituto de Estadística y Cartografía de Andalucía	<b>Tema:</b> 11. Territorio
<b>Etapas de desarrollo:</b> Proyecto	<b>Objeto:</b> Producción	<b>Subtema:</b> 11.03 Delimitaciones político-administrativas y estadísticas
<b>Tipo de recogida:</b> Explotación de información estadística o cartográfica y Recopilación o Síntesis		<b>Cumplimiento ejes:</b> Cohesión y Políticas Públicas

<b>Objetivo:</b> Identificación, delimitación y codificación de las entidades de población a partir del Nomenclátor de Poblaciones del INE para adecuarlo al sistema de asentamientos de Andalucía y sirva como instrumento de referencia de la información y desagregación estadística básica así como de referencia para la Base Cartográfica de Andalucía
<b>Modificaciones/Observaciones:</b>
<b>Sujeto informante:</b> Instituto Nacional de Estadística, Instituto Geográfico Nacional, Ministerio de Hacienda (Dirección General de Catastro) y otros
<b>Modificaciones/Observaciones:</b>
<b>Variables y atributos objeto de estudio:</b> Entidades y núcleos de población de Andalucía
<b>Modificaciones/Observaciones:</b>

#### TRABAJOS PREVISTOS EN 2019

Fase	Descripción tarea	Periodicidad	Desagregación territorial	Fecha realización	Fecha referencia datos
Estudios previos y diseño					
Recogida y grabación de información	Recogida de información	Irregular	Superficial, Inframunicipal	2019	2019
Tratamiento de datos y control de calidad	Tratamiento y control de calidad	Irregular	Superficial, Inframunicipal	2019	2019
Obtención y difusión de resultados	Difusión de productos	Irregular	Inframunicipal, Superficial	Jun/2019	2019
Otros					

#### TRABAJOS EJECUTADOS EN 2019

Fase	Descripción tarea	Periodicidad	Desagregación territorial	Fecha realización	Fecha referencia datos
Estudios previos y diseño					
Recogida y grabación de información	Recogida de información	Irregular	Superficial, Inframunicipal	2019	2019
Tratamiento de datos y control de calidad	Tratamiento y control de calidad	Irregular	Superficial, Inframunicipal	2019	2019
Obtención y difusión de resultados	Difusión de productos	Irregular	Inframunicipal, Superficial	Jun/2019	2019
Otros					

#### RESULTADOS PREVISTOS

<b>Variables y atributos a difundir:</b> Contorno de las entidades de población y topónimo correspondiente
<b>Modificaciones/Observaciones:</b>

**PRODUCTOS DE DIFUSIÓN EN 2019**

**MODIFICACIONES/OBSERVACIONES**

<b>Denominación de Producto:</b> Datos Espaciales de Referencia de Andalucía (Delimitación y toponimia de entidades de población)	
<b>Tipo de Producto:</b> Datos espaciales	
<b>Url:</b> <a href="http://www.juntadeandalucia.es/institutodeestadisticaycartografia/DERA/index.htm">http://www.juntadeandalucia.es/institutodeestadisticaycartografia/DERA/index.htm</a>	
<b>Canal o Medio de difusión:</b> Internet	
<b>Periodicidad del Producto de difusión:</b> Irregular	
<b>Desagregación Territorial de resultados:</b> Superficial	

<b>Denominación de Producto:</b> Inventario Toponímico de Asentamientos de la Comunidad de Andalucía (ITACA)	
<b>Tipo de Producto:</b> Informes y Servicios	
<b>Url:</b> <a href="http://www.juntadeandalucia.es/institutodeestadisticaycartografia/prodCartografia/toponimia/itaca.htm">http://www.juntadeandalucia.es/institutodeestadisticaycartografia/prodCartografia/toponimia/itaca.htm</a>	
<b>Canal o Medio de difusión:</b> Internet	
<b>Periodicidad del Producto de difusión:</b> Irregular	
<b>Desagregación Territorial de resultados:</b> Superficial e Inframunicipal	

<b>Denominación de otros productos:</b>
<b>Modificaciones/Observaciones:</b>

**USO Y UTILIZACIÓN DE RESULTADOS**

<b>Perfil de Usuarios</b>	
<b>Solicitudes de datos</b>	7
<b>Accesos en Web</b>	3.677
<b>Impacto en medios</b>	1
<b>Referencias técnicas</b>	
<b>Normas y planes</b>	

**COSTE MÁXIMO ESTIMADO EN 2019**

**COSTE ECONÓMICO REAL EN 2019**

<b>Coste:</b> 27.000,00€	27.000,00€
--------------------------	------------

<b>NIVEL DE EJECUCIÓN DE LA ACTIVIDAD</b>	<b>Total</b>	<b>X</b>	<b>Parcial</b>		<b>Nulo</b>	
<b>Motivos del nivel de ejecución en caso de Parcial o Nulo:</b>						

Evaluación PECA 2019	Gestor de Direcciones Postales	11.04.02
-------------------------	--------------------------------	----------

<b>Tipo actividad:</b> Cartográfica	<b>Organismo responsable:</b> Instituto de Estadística y Cartografía de Andalucía	<b>Tema:</b> 11. Territorio
<b>Etapas de desarrollo:</b> Proyecto	<b>Objeto:</b> Soporte	<b>Subtema:</b> 11.04 Direcciones y nombres geográficos
<b>Tipo de recogida:</b> Explotación de información estadística o cartográfica		<b>Cumplimiento ejes:</b> Cohesión, Innovación y Políticas Públicas

<b>Objetivo:</b> Garantizar que todas las aplicaciones y sistemas de información administrativas que requieren direcciones postales se aprovisionan mediante servicios interoperables de un único repositorio que contiene la base de datos más actualizada, normalizada y georreferenciable directamente por su interconexión continua con el Callejero Digital de Andalucía Unificado
<b>Modificaciones/Observaciones:</b>
<b>Sujeto informante:</b> Instituto Nacional de Estadística, Ministerio de Hacienda (Dirección General del Catastro), Ministerio de Fomento (Instituto Geográfico Nacional), Diputaciones Provinciales, Ayuntamientos y Junta de Andalucía
<b>Modificaciones/Observaciones:</b>
<b>Variables y atributos objeto de estudio:</b> Datos alfanuméricos y cartográficos sobre vías, portales y huecos/inmuebles de las direcciones postales de Andalucía
<b>Modificaciones/Observaciones:</b>

#### TRABAJOS PREVISTOS EN 2019

Fase	Descripción tarea	Periodicidad	Desagregación territorial	Fecha realización	Fecha referencia datos
Estudios previos y diseño	Estudio y diseño de nuevos servicios de direcciones postales que requieren los sistemas de información corporativos	Continua	Multiterritorial	2019	2019
Recogida y grabación de información	Recepción de nuevos requisitos a implementar para satisfacer nuevas necesidades de información de los sistemas de información corporativos	Continua	Multiterritorial	2019	2019
Tratamiento de datos y control de calidad	Tratamiento de datos y control de calidad	Continua	Multiterritorial	2019	2019
Obtención y difusión de resultados	Actualización del catálogo de servicios ofrecidos a través de NEXO	Continua	Multiterritorial	2019	2019
Otros					

#### TRABAJOS EJECUTADOS EN 2019

Fase	Descripción tarea	Periodicidad	Desagregación territorial	Fecha realización	Fecha referencia datos
Estudios previos y diseño	Estudio y diseño de nuevos servicios de direcciones postales que requieren los sistemas de información corporativos	Continua	Multiterritorial	2019	2019
Recogida y grabación de información	Recepción de nuevos requisitos a implementar para satisfacer nuevas necesidades de información de los sistemas de información corporativos	Continua	Multiterritorial	2019	2019
Tratamiento de datos y control de calidad	Tratamiento de datos y control de calidad	Continua	Multiterritorial	2019	2019
Obtención y difusión de resultados	Actualización del catálogo de servicios ofrecidos a través de NEXO	Continua	Multiterritorial	2019	2019
Otros					

#### RESULTADOS PREVISTOS

<b>Variables y atributos a difundir:</b> Servicios que proveen información sobre direcciones postales para que sean consumidas por los Sistemas de Información de la Junta de Andalucía
<b>Modificaciones/Observaciones:</b>

**PRODUCTOS DE DIFUSIÓN EN 2019**

**MODIFICACIONES/OBSERVACIONES**

Denominación de Producto: Servicios WEB accesibles a través de NEXO	Servicio WS-CDAU (SOAP)
Tipo de Producto: Servicios	
Url: <a href="https://www.callejerodeandalucia.es/portal/servicio-ws-cdau-soap">https://www.callejerodeandalucia.es/portal/servicio-ws-cdau-soap</a>	
Canal o Medio de difusión: Internet	
Periodicidad del Producto de difusión: Continua	
Desagregación Territorial de resultados: Multiterritorial	

Denominación de Producto:	
Tipo de Producto:	
Url:	
Canal o Medio de difusión:	
Periodicidad del Producto de difusión:	
Desagregación Territorial de resultados:	

Denominación de otros productos:	
Modificaciones/Observaciones:	

**USO Y UTILIZACIÓN DE RESULTADOS**

Perfil de Usuarios	
Solicitudes de datos	
Accesos en Web	
Impacto en medios	
Referencias técnicas	
Normas y planes	

**COSTE MÁXIMO ESTIMADO EN 2019**

**COSTE ECONÓMICO REAL EN 2019**

Coste: 139.506,00 €	139.500,88 €
---------------------	--------------

<b>NIVEL DE EJECUCIÓN DE LA ACTIVIDAD</b>	<b>Total</b>	<b>X</b>	<b>Parcial</b>		<b>Nulo</b>	
Motivos del nivel de ejecución en caso de Parcial o Nulo:						

Evaluación PECA 2019	Desarrollo de instrumentos para la georreferenciación y difusión de la información geocodificada	13.00.06
-------------------------	--	----------

<b>Tipo actividad:</b> Cartográfica	<b>Organismo responsable:</b> Instituto de Estadística y Cartografía de Andalucía	<b>Tema:</b> 13. Multidisciplinares y no desglosables por sector o tema
<b>Etapas de desarrollo:</b> Proyecto	<b>Objeto:</b> Soporte	<b>Subtema:</b> 13.00 No se divide
<b>Tipo de recogida:</b> Recopilación o Síntesis	<b>Cumplimiento ejes:</b> Cohesión Innovación	

<b>Objetivo:</b> Facilitar el proceso de georreferenciación por parte de los usuarios a las fuentes de información administrativa siguiendo procedimientos normalizados, además de facilitar su posterior difusión por parte de la Administración
<b>Modificaciones/Observaciones:</b>
<b>Sujeto informante:</b> Instituto de Estadística y Cartografía de Andalucía
<b>Modificaciones/Observaciones:</b>
<b>Variables y atributos objeto de estudio:</b> Georreferenciación y difusión de elementos mediante la coordenada geográfica
<b>Modificaciones/Observaciones:</b>

#### TRABAJOS PREVISTOS EN 2019

Fase	Descripción tarea	Periodicidad	Desagregación territorial	Fecha realización	Fecha referencia datos
Estudios previos y diseño	Diseño de nuevas funcionalidades para la herramienta GnoIDE	Continua	-	2019	2019
Recogida y grabación de información	Recogida de información	Continua	Multiterritorial	2019	2019
Tratamiento de datos y control de calidad	Tratamiento de datos	Continua	Multiterritorial	2019	2019
Obtención y difusión de resultados	Difusión de resultados	Continua	Multiterritorial	2019	2019
Otros					

#### TRABAJOS EJECUTADOS EN 2019

Fase	Descripción tarea	Periodicidad	Desagregación territorial	Fecha realización	Fecha referencia datos
Estudios previos y diseño	Diseño de nuevas funcionalidades para la herramienta GnoIDE	Continua	-	2019	2019
Recogida y grabación de información	Recogida de información	Continua	Multiterritorial	2019	2019
Tratamiento de datos y control de calidad	Tratamiento de datos	Continua	Multiterritorial	2019	2019
Obtención y difusión de resultados	Difusión de resultados	Continua	Multiterritorial	2019	2019
Otros					

#### RESULTADOS PREVISTOS

<b>Variables y atributos a difundir:</b> Datos geográficos en forma de Mapas y Servicios WMS
<b>Modificaciones/Observaciones:</b>



**PRODUCTOS DE DIFUSIÓN EN 2019**

**MODIFICACIONES/OBSERVACIONES**

Denominación de Producto: GnoIDE: plataforma para la publicación de información geográfica mediante servicios web	
Tipo de Producto: Mapas, Datos espaciales y Otros	
Url: <a href="http://gnoide.ideandalucia.es/ggiscloud/">http://gnoide.ideandalucia.es/ggiscloud/</a>	
Canal o Medio de difusión: Internet	
Periodicidad del Producto de difusión: Continua	
Desagregación Territorial de resultados: Multiterritorial	

Denominación de Producto:	
Tipo de Producto:	
Url:	
Canal o Medio de difusión:	
Periodicidad del Producto de difusión:	
Desagregación Territorial de resultados:	

Denominación de otros productos:	
Modificaciones/Observaciones:	

**USO Y UTILIZACIÓN DE RESULTADOS**

Perfil de Usuarios	Usuarios de las administraciones públicas que necesitan publicar datos geográficos en formato servicios de mapas web (WMS)
Solicitudes de datos	
Accesos en Web	129
Impacto en medios	
Referencias técnicas	
Normas y planes	

**COSTE MÁXIMO ESTIMADO EN 2019**

**COSTE ECONÓMICO REAL EN 2019**

Coste: 96.000,00€	76.940,37 €
-------------------	-------------

NIVEL DE EJECUCIÓN DE LA ACTIVIDAD	Total	X	Parcial		Nulo	
Motivos del nivel de ejecución en caso de Parcial o Nulo:						

Evaluación PECA 2019	Soporte a los procesos de recogida de información estadística y espacial	13.00.27
<b>Tipo actividad:</b> Estadística y Cartográfica	<b>Organismo responsable:</b> Instituto de Estadística y Cartografía de Andalucía	<b>Tema:</b> 13. Multidisciplinares y no desglosables por sector o tema
<b>Etapas de desarrollo:</b> Proyecto	<b>Objeto:</b> Soporte	<b>Subtema:</b> 13.00 No se divide
<b>Tipo de recogida:</b> Explotación de información estadística o cartográfica	<b>Cumplimiento ejes:</b> Innovación	
<b>Objetivo:</b> Desarrollar, poner en producción y consolidar una plataforma telemática corporativa para la gestión integral de los trabajos de recogida de información estadística (encuestas sociales y económicas) y para la asistencia normalizada a los procesos de georreferenciación manual de direcciones postales contenidas en bases de datos estadísticos o administrativos. Prestar asistencia técnica para la adaptación e implantación en dicha plataforma de actividades estadísticas y cartográficas con fase de recogida directa de datos o georreferenciación de los mismos.		
<b>Modificaciones/Observaciones:</b>		
<b>Sujeto informante:</b> Junta de Andalucía		
<b>Modificaciones/Observaciones:</b>		
<b>Variables y atributos objeto de estudio:</b> Características técnicas y metodológicas de los procesos de recogida de datos estadísticos y de georreferenciación manual de direcciones postales objeto de sistematización e industrialización a través de la plataforma		
<b>Modificaciones/Observaciones:</b>		

#### TRABAJOS PREVISTOS EN 2019

Fase	Descripción tarea	Periodicidad	Desagregación territorial	Fecha realización	Fecha referencia datos
Estudios previos y diseño	Análisis y estudio de la herramienta IRIA para la gestión de encuestas	Anual	-	2019	-
Recogida y grabación de información					
Tratamiento de datos y control de calidad					
Obtención y difusión de resultados					
Otros	Adaptación de la planificación de campo y los objetivos analíticos de actividades estadísticas específicas basadas en encuestas e implementación y puesta en producción de dichas operaciones en plataforma de recogida de encuestas. Comprobación y validación del funcionamiento modular de la plataforma y especificación de nuevos requisitos para su mejora evolutiva. Expansión y consolidación del subproyecto GeoEst para la asistencia normalizada a los procesos de georreferenciación manual	Anual	-	2019	-

#### TRABAJOS EJECUTADOS EN 2019

Fase	Descripción tarea	Periodicidad	Desagregación territorial	Fecha realización	Fecha referencia datos
Estudios previos y diseño	Análisis y estudio de la herramienta IRIA para la gestión de encuestas	Anual	-	2019	-
Recogida y grabación de información					
Tratamiento de datos y control de calidad					
Obtención y difusión de resultados					
Otros	Adaptación de la planificación de campo y los objetivos analíticos de actividades estadísticas específicas basadas en encuestas e implementación y puesta en producción de dichas operaciones en plataforma de recogida de encuestas. Comprobación y validación del funcionamiento modular de la plataforma y especificación de nuevos requisitos para su mejora evolutiva. Expansión y consolidación del subproyecto GeoEst para la asistencia normalizada a los procesos de georreferenciación manual	Anual	-	2019	-

**RESULTADOS PREVISTOS**

Variables y atributos a difundir:
Modificaciones/Observaciones:

**PRODUCTOS DE DIFUSIÓN EN 2019****MODIFICACIONES/OBSERVACIONES**

Denominación de Producto:	
Tipo de Producto:	
Url:	
Canal o Medio de difusión:	
Periodicidad del Producto de difusión:	
Desagregación Territorial de resultados:	

Denominación de Producto:	
Tipo de Producto:	
Url:	
Canal o Medio de difusión:	
Periodicidad del Producto de difusión:	
Desagregación Territorial de resultados:	

Denominación de otros productos:
Modificaciones/Observaciones:

**USO Y UTILIZACIÓN DE RESULTADOS**

Perfil de Usuarios	Servicios productores de estadísticas y Unidades Estadísticas y Cartográficas que necesiten la encuestación para la obtención de resultados
Solicitudes de datos	
Accesos en Web	
Impacto en medios	
Referencias técnicas	
Normas y planes	

**COSTE MÁXIMO ESTIMADO EN 2019****COSTE ECONÓMICO REAL EN 2019**

Coste: 102.000,00 €	54.000,00€
---------------------	------------

<b>NIVEL DE EJECUCIÓN DE LA ACTIVIDAD</b>	<b>Total</b>	<b>X</b>	<b>Parcial</b>		<b>Nulo</b>	
Motivos del nivel de ejecución en caso de Parcial o Nulo:						

## CONSEJERÍA DE SALUD Y FAMILIAS

Estadística del Conjunto mínimo básico de datos hospitalarios.....	573
Sistema de Información del Plan Andaluz sobre Drogas y Adicciones.....	575
Sistema de información de atención primaria.....	577
Estadística de centros sanitarios de atención especializada de Andalucía.....	579
Estadísticas del Registro de voluntades vitales anticipadas de Andalucía.....	581
Registro de entidades, centros, establecimientos y servicios sanitarios.....	583
Georreferenciación en el ámbito sanitario.....	585
Cartografía para la ordenación y planificación sanitaria de Andalucía.....	587
Infraestructura de difusión cartográfica sanitaria.....	589
Estadísticas de garantías de derechos sanitarios de la ciudadanía andaluza.....	591
Registro de industrias alimentarias autorizadas.....	593
Estadísticas de actuaciones en materia de consumo.....	595
Estadística de parejas de hecho en Andalucía.....	597
Estadística sobre familias numerosas en Andalucía.....	599
Base de datos de usuarios del sistema sanitario público de Andalucía.....	601
Base poblacional de salud.....	603
Estadísticas del Registro de cáncer en Andalucía.....	605
Estadística de enfermedades transmisibles en Andalucía.....	607
Estadística de interrupción voluntaria del embarazo en Andalucía.....	609
Mejora de la producción estadística sanitaria mediante el enlace de registros.....	611
Codificación y Terminología para las estadísticas sanitarias.....	613
Encuesta Andaluza de Salud.....	615
Estadística de la actividad realizada por los hospitales concertados en Andalucía.....	617
Registro de Unidades de Gestión Clínica.....	619
Estadística sobre la atención bucodental infantil.....	621
La población andaluza ante las drogas.....	623
Memoria estadística de la Consejería de Salud y Familias.....	625
Estadísticas de investigación biomédica en el Sistema Sanitario Público de Andalucía.....	627
Estadística de la facturación de la asistencia sanitaria a ciudadanos europeos en estancia temporal en Andalucía.....	629
Estadística de control de calidad de aguas de baño.....	631
Estadística de control de calidad del agua de consumo humano en Andalucía.....	633

Evaluación PECA 2019	Estadística del Conjunto mínimo básico de datos hospitalarios	02.02.02
-------------------------	---	----------

<b>Tipo actividad:</b> Estadística	<b>Organismo responsable:</b> Consejería de Salud y Familias	<b>Tema:</b> 2. Condiciones de vida y bienestar social
<b>Etapas de desarrollo:</b> Operación	<b>Objeto:</b> Producción	<b>Subtema:</b> 2.02 Salud
<b>Tipo de recogida:</b> Fuente administrativa	<b>Cumplimiento ejes:</b> Cohesión, Género y Políticas Públicas	

<b>Objetivo:</b> Identificar y cuantificar la actividad producida en el ámbito de la hospitalización, de la cirugía mayor ambulatoria y de las urgencias de los hospitales del sistema sanitario público andaluz (Servicio Andaluz de Salud y empresas públicas)
<b>Modificaciones/Observaciones:</b>
<b>Sujeto informante:</b> Hospitales del Servicio Sanitario Público Andaluz
<b>Modificaciones/Observaciones:</b>
<b>Variables y atributos objeto de estudio:</b> Actividad de los hospitales
<b>Modificaciones/Observaciones:</b>

#### TRABAJOS PREVISTOS EN 2019

Fase	Descripción tarea	Periodicidad	Desagregación territorial	Fecha realización	Fecha referencia datos
Estudios previos y diseño					
Recogida y grabación de información	Recogida de información	Anual	Puntual	Tri1/2019	2018
Tratamiento de datos y control de calidad	Tratamiento de datos y control de calidad	Anual	Puntual	Tri2/2019	2018
Obtención y difusión de resultados	Difusión de resultados	Anual	Puntual	Sep/2019	2018
Otros					

#### TRABAJOS EJECUTADOS EN 2019

Fase	Descripción tarea	Periodicidad	Desagregación territorial	Fecha realización	Fecha referencia datos
Estudios previos y diseño					
Recogida y grabación de información	Recogida de información	Anual	Puntual	Tri1/2019	2018
Tratamiento de datos y control de calidad	Tratamiento de datos y control de calidad	Anual	Puntual	Tri2/2019	2018
Obtención y difusión de resultados	Difusión de resultados	Anual	Puntual, Autónoma	Sep/2019	2018
Otros					

#### RESULTADOS PREVISTOS

<b>Variables y atributos a difundir:</b> Media de diagnósticos y procedimientos codificados por alta, distribución de altas y estancias según género, índices funcionales e índice casuístico por hospital e indicadores de urgencias
<b>Modificaciones/Observaciones:</b>

**PRODUCTOS DE DIFUSIÓN EN 2019**

**MODIFICACIONES/OBSERVACIONES**

Denominación de Producto: Conjunto Mínimo Básico de Datos al Alta Hospitalaria. Grupos Relacionados por el Diagnóstico	
Tipo de Producto: Tablas	
Url: <a href="http://www.juntadeandalucia.es/servicioandaluzdesalud/publicaciones/listadodetalle.asp?idp=718">http://www.juntadeandalucia.es/servicioandaluzdesalud/publicaciones/listadodetalle.asp?idp=718</a>	
Canal o Medio de difusión: Internet	
Periodicidad del Producto de difusión: Anual	
Desagregación Territorial de resultados: Puntual	

Denominación de Producto: Servicio Andaluz de Salud. Información básica	
Tipo de Producto: Tablas y Gráficos	
Url: <a href="https://www.juntadeandalucia.es/servicioandaluzdesalud/archivo-estadisticas/atencion-hospitalaria-8">https://www.juntadeandalucia.es/servicioandaluzdesalud/archivo-estadisticas/atencion-hospitalaria-8</a>	
Canal o Medio de difusión: Internet	
Periodicidad del Producto de difusión: Anual	
Desagregación Territorial de resultados: Autonómica	

Denominación de otros productos:
Modificaciones/Observaciones: Memoria estadística de la Consejería de Salud y Familias

**USO Y UTILIZACIÓN DE RESULTADOS**

Perfil de Usuarios	
Solicitudes de datos	
Accesos en Web	
Impacto en medios	
Referencias técnicas	
Normas y planes	

**COSTE MÁXIMO ESTIMADO EN 2019**

**COSTE ECONÓMICO REAL EN 2019**

Coste: No genera coste externo	No ha generado coste externo
--------------------------------	------------------------------

NIVEL DE EJECUCIÓN DE LA ACTIVIDAD	Total	X	Parcial		Nulo	
Motivos del nivel de ejecución en caso de Parcial o Nulo:						

Evaluación PECA 2019	Sistema de Información del Plan Andaluz sobre Drogas y Adicciones	02.02.07
-------------------------	---	----------

<b>Tipo actividad:</b> Estadística	<b>Organismo responsable:</b> Consejería de Salud y Familias	<b>Tema:</b> 2. Condiciones de vida y bienestar social
<b>Etapa de desarrollo:</b> Operación	<b>Objeto:</b> Producción	<b>Subtema:</b> 2.02 Salud
<b>Tipo de recogida:</b> Fuente administrativa		<b>Cumplimiento ejes:</b> Cohesión, Género y Políticas Públicas

<b>Objetivo:</b> Obtener información sobre las admisiones a tratamiento del Plan Andaluz sobre Drogas
<b>Modificaciones/Observaciones:</b>
<b>Sujeto informante:</b> Profesionales que integran los Recursos públicos y privados concertados incluidos en el Plan Andaluz sobre Drogas, Institutos de Medicina Legal, Hospitales, Oficinas de Farmacia, Distritos Sanitarios que intervienen en el Plan Centros de tratamiento ambulatorio públicos y privados concertados, incluidos en los recursos del Plan Andaluz sobre Drogas
<b>Modificaciones/Observaciones:</b>
<b>Variables y atributos objeto de estudio:</b> Información administrativa y perfil sociodemográfico del paciente en todas las fases de su proceso terapéutico de la red pública de atención a las drogodependencias. Patrones de consumo de las personas atendidas en urgencias hospitalarias por consumo no médico de sustancias psicoactivas así como personas fallecidas por consumo de sustancias
<b>Modificaciones/Observaciones:</b>

#### TRABAJOS PREVISTOS EN 2019

Fase	Descripción tarea	Periodicidad	Desagregación territorial	Fecha realización	Fecha referencia datos
Estudios previos y diseño					
Recogida y grabación de información	Recogida de información sobre admisiones a tratamiento y mortalidad	Continua	Municipal	2019	2019
Tratamiento de datos y control de calidad	Tratamiento estadístico y análisis de los datos incluidos en el Sistema	Anual	Provincial	Tri1/2019	2018
Obtención y difusión de resultados	Publicación de los informes de Admisión a Tratamiento, Urgencia y Mortalidad	Anual	Provincial	30/Abr/2019	2018
Otros					

#### TRABAJOS EJECUTADOS EN 2019

Fase	Descripción tarea	Periodicidad	Desagregación territorial	Fecha realización	Fecha referencia datos
Estudios previos y diseño					
Recogida y grabación de información	Recogida de información sobre admisiones a tratamiento y mortalidad	Continua	Municipal	2019	2019
Tratamiento de datos y control de calidad	Tratamiento estadístico y análisis de los datos incluidos en el Sistema	Anual	Provincial	Tri1/2019	2018
Obtención y difusión de resultados	Difusión de resultados	Anual	Provincial	30/Abr/2019	2018
Otros					

#### RESULTADOS PREVISTOS

<b>Variables y atributos a difundir:</b> Admisiones a tratamiento y perfiles según sustancia, variables sociodemográficas, aspectos del tratamiento y enfermedades asociadas. Números de episodios de urgencia, características sociodemográficas de los mismos, sustancias psicoactivas y resolución de la urgencia. Variables sociodemográficas del fallecido, datos de información clínica, de información analítica y sustancias implicadas de la muerte
<b>Modificaciones/Observaciones:</b> Admisiones a tratamiento y perfiles según sustancia, variables sociodemográficas, aspectos del tratamiento y enfermedades asociadas. Números de episodios de urgencia, características sociodemográficas de los mismos, sustancias psicoactivas y resolución de la urgencia

**PRODUCTOS DE DIFUSIÓN EN 2019**

**MODIFICACIONES/OBSERVACIONES**

<b>Denominación de Producto:</b> Informe sobre las admisiones y readmisiones a tratamiento en Andalucía	
<b>Tipo de Producto:</b> Informes	
<b>Url:</b> <a href="https://www.juntadeandalucia.es/servicios/estadistica-cartografia/actividad/detalle/175174/175603.html">https://www.juntadeandalucia.es/servicios/estadistica-cartografia/actividad/detalle/175174/175603.html</a>	
<b>Canal o Medio de difusión:</b> Internet	
<b>Periodicidad del Producto de difusión:</b> Anual	
<b>Desagregación Territorial de resultados:</b> Provincial	

<b>Denominación de Producto:</b> Informe sobre el indicador de mortalidad por reacción aguda a sustancias psicoactivas	No se ha difundido este producto
<b>Tipo de Producto:</b> Informes	
<b>Url:</b>	
<b>Canal o Medio de difusión:</b> Internet	
<b>Periodicidad del Producto de difusión:</b> Anual	
<b>Desagregación Territorial de resultados:</b> Provincial	

<b>Denominación de otros productos:</b>
<b>Modificaciones/Observaciones:</b> Informe sobre el indicador de urgencias

**USO Y UTILIZACIÓN DE RESULTADOS**

<b>Perfil de Usuarios</b>	
<b>Solicitudes de datos</b>	
<b>Accesos en Web</b>	
<b>Impacto en medios</b>	
<b>Referencias técnicas</b>	
<b>Normas y planes</b>	

**COSTE MÁXIMO ESTIMADO EN 2019**

**COSTE ECONÓMICO REAL EN 2019**

<b>Coste:</b> 157.300,00€	157.300,00€
---------------------------	-------------

<b>NIVEL DE EJECUCIÓN DE LA ACTIVIDAD</b>	<b>Total</b>	<b>X</b>	<b>Parcial</b>		<b>Nulo</b>	
Motivos del nivel de ejecución en caso de Parcial o Nulo:						



Evaluación PECA 2019	Sistema de información de atención primaria	02.02.09
-------------------------	---	----------

<b>Tipo actividad:</b> Estadística	<b>Organismo responsable:</b> Consejería de Salud y Familias	<b>Tema:</b> 2. Condiciones de vida y bienestar social
<b>Etapas de desarrollo:</b> Operación	<b>Objeto:</b> Producción	<b>Subtema:</b> 2.02 Salud
<b>Tipo de recogida:</b> Fuente administrativa	<b>Cumplimiento ejes:</b> Cohesión, Género y Políticas Públicas	

<b>Objetivo:</b> Obtener información sobre la actividad asistencial y salud pública desarrollada en los distritos de atención primaria y en las áreas de gestión sanitaria de Andalucía, que permita analizar la utilización de los servicios de atención primaria por parte de la población y los recursos disponibles, así como la evolución de los sistemas de información en atención primaria
<b>Modificaciones/Observaciones:</b>
<b>Sujeto informante:</b> Servicio Andaluz de Salud
<b>Modificaciones/Observaciones:</b>
<b>Variables y atributos objeto de estudio:</b> Información sobre los distintos tipos de actividad asistencial y promoción de la salud llevada a cabo en los Distritos de Atención Primaria de Salud y Áreas de Gestión Sanitarias de Andalucía
<b>Modificaciones/Observaciones:</b>

#### TRABAJOS PREVISTOS EN 2019

Fase	Descripción tarea	Periodicidad	Desagregación territorial	Fecha realización	Fecha referencia datos
Estudios previos y diseño					
Recogida y grabación de información	Recogida de información	Anual	Puntual	Sem1/2019	2018
Tratamiento de datos y control de calidad	Tratamiento de datos y control de calidad	Anual	Supramunicipal	Tri3/2019	2018
Obtención y difusión de resultados	Difusión de resultados	Anual	Provincial, Supramunicipal	Oct/2019, Dic/2019	2018
Otros					

#### TRABAJOS EJECUTADOS EN 2019

Fase	Descripción tarea	Periodicidad	Desagregación territorial	Fecha realización	Fecha referencia datos
Estudios previos y diseño					
Recogida y grabación de información	Recogida de información	Anual	Puntual	Sem1/2019	2018
Tratamiento de datos y control de calidad	Tratamiento de datos y control de calidad	Anual	Supramunicipal	Tri3/2019	2018
Obtención y difusión de resultados	Difusión de resultados	Anual	Provincial, Autónoma	Oct/2019, Dic/2019	2018
Otros					

#### RESULTADOS PREVISTOS

<b>Variables y atributos a difundir:</b> Distritos, medicina de familia, pediatría, enfermería, dispositivos de apoyo, urgencias, pruebas diagnósticas e interconsultas, consultas del centro y domicilio, pacientes, sesiones, urgencias médicas/enfermería, derivaciones, pruebas de analítica y radio
<b>Modificaciones/Observaciones:</b>

**PRODUCTOS DE DIFUSIÓN EN 2019**

**MODIFICACIONES/OBSERVACIONES**

Denominación de Producto: Servicio Andaluz de Salud. Información básica	
Tipo de Producto: Tablas y Gráficos	
Url: <a href="https://www.juntadeandalucia.es/servicioandaluzdesalud/archivo-estadisticas?combine=&amp;sas_tipoestadistica_temas_target_id=All&amp;sas_tipoestadistica_detal_target_id%5B3161%5D=3161">https://www.juntadeandalucia.es/servicioandaluzdesalud/archivo-estadisticas?combine=&amp;sas_tipoestadistica_temas_target_id=All&amp;sas_tipoestadistica_detal_target_id%5B3161%5D=3161</a>	
Canal o Medio de difusión: Internet	
Periodicidad del Producto de difusión: Anual	
Desagregación Territorial de resultados: Autonómica	

Denominación de Producto: Memoria estadística de la Consejería de Salud y Familias	
Tipo de Producto: Tablas y Gráficos	
Url: <a href="https://www.juntadeandalucia.es/organismos/saludyfamilias/servicios/estadistica-cartografia/actividad/detalle/175264/175531.html">https://www.juntadeandalucia.es/organismos/saludyfamilias/servicios/estadistica-cartografia/actividad/detalle/175264/175531.html</a>	
Canal o Medio de difusión: Internet	
Periodicidad del Producto de difusión: Anual	
Desagregación Territorial de resultados: Provincial	

Denominación de otros productos:	
Modificaciones/Observaciones:	

**USO Y UTILIZACIÓN DE RESULTADOS**

Perfil de Usuarios	
Solicitudes de datos	
Accesos en Web	
Impacto en medios	
Referencias técnicas	
Normas y planes	

**COSTE MÁXIMO ESTIMADO EN 2019**

**COSTE ECONÓMICO REAL EN 2019**

Coste: No genera coste externo	No ha generado coste externo
--------------------------------	------------------------------

<b>NIVEL DE EJECUCIÓN DE LA ACTIVIDAD</b>	<b>Total</b>	<b>X</b>	<b>Parcial</b>		<b>Nulo</b>	
Motivos del nivel de ejecución en caso de Parcial o Nulo:						

Evaluación PECA 2019	Estadística de centros sanitarios de atención especializada de Andalucía	02.02.10
-------------------------	--	----------

<b>Tipo actividad:</b> Estadística	<b>Organismo responsable:</b> Consejería de Salud y Familias	<b>Tema:</b> 2. Condiciones de vida y bienestar social
<b>Etapa de desarrollo:</b> Operación	<b>Objeto:</b> Producción	<b>Subtema:</b> 2.02 Salud
<b>Tipo de recogida:</b> Observación directa	<b>Cumplimiento ejes:</b> Cohesión, Género y Políticas Públicas	

<b>Objetivo:</b> Obtener información sobre los recursos disponibles, la actividad asistencial realizada y su coste económico, en los centros sanitarios de atención especializada en Andalucía
<b>Modificaciones/Observaciones:</b>
<b>Sujeto informante:</b> Centros sanitarios de atención especializada
<b>Modificaciones/Observaciones:</b>
<b>Variables y atributos objeto de estudio:</b> Información estadística sobre establecimientos sanitarios con régimen de internado en Andalucía, ya sean de gestión pública o privada
<b>Modificaciones/Observaciones:</b>

#### TRABAJOS PREVISTOS EN 2019

Fase	Descripción tarea	Periodicidad	Desagregación territorial	Fecha realización	Fecha referencia datos
Estudios previos y diseño					
Recogida y grabación de información	Recogida de información	Anual	Puntual	Oct/2019	2018
Tratamiento de datos y control de calidad	Tratamiento de datos y control de calidad	Anual	Provincial	Oct/2019	2018
Obtención y difusión de resultados	Difusión de resultados	Anual	Provincial	Dic/2019	2018
Otros					

#### TRABAJOS EJECUTADOS EN 2019

Fase	Descripción tarea	Periodicidad	Desagregación territorial	Fecha realización	Fecha referencia datos
Estudios previos y diseño					
Recogida y grabación de información	Recogida de información	Anual	Puntual	Oct/2019	2018
Tratamiento de datos y control de calidad	Tratamiento de datos y control de calidad	Anual	Provincial	Oct/2019	2018
Obtención y difusión de resultados	Difusión de resultados	Anual	Provincial, Autonómica	Dic/2019	2018
Otros					

#### RESULTADOS PREVISTOS

<b>Variables y atributos a difundir:</b> Altas, estancias, estancia media, porcentaje de ocupación, intervalo de sustitución, rotación enfermo-cama
<b>Modificaciones/Observaciones:</b>

**PRODUCTOS DE DIFUSIÓN EN 2019**

**MODIFICACIONES/OBSERVACIONES**

Denominación de Producto: Memoria estadística de la Consejería de Salud y Familias	
Tipo de Producto: Tablas y Gráficos	
Url: <a href="https://www.juntadeandalucia.es/organismos/saludyfamilias/servicios/estadistica-cartografia/memoria-estadistica.html">https://www.juntadeandalucia.es/organismos/saludyfamilias/servicios/estadistica-cartografia/memoria-estadistica.html</a>	
Canal o Medio de difusión: Internet	
Periodicidad del Producto de difusión: Anual	
Desagregación Territorial de resultados: Provincial	

Denominación de Producto:	Servicio Andaluz de Salud. Información básica
Tipo de Producto:	Tablas
Url: <a href="https://web.sas.junta-andalucia.es/servicioandaluzdesalud/archivo-estadisticas?combine=&amp;sas_tipoestadistica_temas_target_id=All&amp;sas_tipoestadistica_detal_target_id%5B3161%5D=3161">https://web.sas.junta-andalucia.es/servicioandaluzdesalud/archivo-estadisticas?combine=&amp;sas_tipoestadistica_temas_target_id=All&amp;sas_tipoestadistica_detal_target_id%5B3161%5D=3161</a>	
Canal o Medio de difusión:	Internet
Periodicidad del Producto de difusión:	Anual
Desagregación Territorial de resultados:	Autonómica

Denominación de otros productos:	
Modificaciones/Observaciones: Consulta detallada del Sistema de Información de Atención Especializada (SIAE)	

**USO Y UTILIZACIÓN DE RESULTADOS**

Perfil de Usuarios	
Solicitudes de datos	
Accesos en Web	
Impacto en medios	
Referencias técnicas	
Normas y planes	

**COSTE MÁXIMO ESTIMADO EN 2019**

**COSTE ECONÓMICO REAL EN 2019**

Coste: No genera coste externo	No ha generado coste externo
--------------------------------	------------------------------

NIVEL DE EJECUCIÓN DE LA ACTIVIDAD	Total	X	Parcial		Nulo	
Motivos del nivel de ejecución en caso de Parcial o Nulo:						

Evaluación PECA 2019	Estadísticas del Registro de voluntades vitales anticipadas de Andalucía	02.02.12
-------------------------	--	----------

<b>Tipo actividad:</b> Estadística	<b>Organismo responsable:</b> Consejería de Salud y Familias	<b>Tema:</b> 2. Condiciones de vida y bienestar social
<b>Etapa de desarrollo:</b> Operación	<b>Objeto:</b> Producción	<b>Subtema:</b> 2.02 Salud
<b>Tipo de recogida:</b> Fuente administrativa	<b>Cumplimiento ejes:</b> Cohesión, Género y Políticas Públicas	

<b>Objetivo:</b> Generar estadísticas del Registro de voluntades vitales anticipadas de Andalucía
<b>Modificaciones/Observaciones:</b>
<b>Sujeto informante:</b> Consejería de Salud y Familias
<b>Modificaciones/Observaciones:</b>
<b>Variables y atributos objeto de estudio:</b> Información estadística sobre la población que manifiesta su voluntad vital anticipada a través de su inscripción en el Registro, así como los profesionales sanitarios que acceden al mismo
<b>Modificaciones/Observaciones:</b>

#### TRABAJOS PREVISTOS EN 2019

Fase	Descripción tarea	Periodicidad	Desagregación territorial	Fecha realización	Fecha referencia datos
Estudios previos y diseño					
Recogida y grabación de información	Recogida de información	Mensual	Puntual	Ene-Dic/2019	Dic/2018-Nov/2019
Tratamiento de datos y control de calidad	Tratamiento de datos y control de calidad	Anual	Provincial	Tri1/2019	2018
Obtención y difusión de resultados	Difusión de resultados	Mensual, Anual	Provincial, Puntual	Ene-Dic/2019 Dic/2019	Dic/2018-Nov/2019 2018
Otros					

#### TRABAJOS EJECUTADOS EN 2019

Fase	Descripción tarea	Periodicidad	Desagregación territorial	Fecha realización	Fecha referencia datos
Estudios previos y diseño					
Recogida y grabación de información	Recogida de información	Mensual	Puntual	Ene-Dic/2019	Dic/2018-Nov/2019
Tratamiento de datos y control de calidad	Tratamiento de datos y control de calidad	Anual	Provincial	Tri1/2019	2018
Obtención y difusión de resultados	Difusión de resultados	Mensual, Anual	Provincial, Puntual	Ene-Dic/2019 Dic/2019	Dic/2018-Nov/2019 2018
Otros					

#### RESULTADOS PREVISTOS

<b>Variables y atributos a difundir:</b> Número de inscripciones en el Registro de voluntades vitales anticipadas de Andalucía, por sexo, grupo de edad y provincia. Número de consultas mensuales de los profesionales
<b>Modificaciones/Observaciones:</b> Número de inscripciones en el Registro de voluntades vitales anticipadas de Andalucía por provincia y sedes habilitadas. Número de consultas por tipo de acceso

**PRODUCTOS DE DIFUSIÓN EN 2019**

**MODIFICACIONES/OBSERVACIONES**

Denominación de Producto: Registro de voluntades vitales anticipadas	
Tipo de Producto: Informes	Tablas, Gráficos e Informes
Url: <a href="https://www.juntadeandalucia.es/organismos/saludyfamilias/servicios/estadistica-cartografia/actividad/detalle/175272/175743.html">https://www.juntadeandalucia.es/organismos/saludyfamilias/servicios/estadistica-cartografia/actividad/detalle/175272/175743.html</a>	
Canal o Medio de difusión: Internet	
Periodicidad del Producto de difusión: Anual y Mensual	
Desagregación Territorial de resultados: Puntual y Provincial	

Denominación de Producto: Memoria estadística de la Consejería de Salud y Familias	No se ha difundido este producto
Tipo de Producto: Tablas	
Url:	
Canal o Medio de difusión: Internet	
Periodicidad del Producto de difusión: Anual	
Desagregación Territorial de resultados: Provincial	

Denominación de otros productos:
Modificaciones/Observaciones:

**USO Y UTILIZACIÓN DE RESULTADOS**

Perfil de Usuarios	
Solicitudes de datos	
Accesos en Web	
Impacto en medios	
Referencias técnicas	
Normas y planes	

**COSTE MÁXIMO ESTIMADO EN 2019**

**COSTE ECONÓMICO REAL EN 2019**

Coste: No genera coste externo	No ha generado coste externo
--------------------------------	------------------------------

<b>NIVEL DE EJECUCIÓN DE LA ACTIVIDAD</b>	<b>Total</b>	<b>X</b>	<b>Parcial</b>		<b>Nulo</b>	
Motivos del nivel de ejecución en caso de Parcial o Nulo:						

Evaluación PECA 2019	Registro de entidades, centros, establecimientos y servicios sanitarios	02.02.14
-------------------------	---	----------

<b>Tipo actividad:</b> Estadística	<b>Organismo responsable:</b> Consejería de Salud y Familias	<b>Tema:</b> 2. Condiciones de vida y bienestar social
<b>Etapas de desarrollo:</b> Operación	<b>Objeto:</b> Producción	<b>Subtema:</b> 2.02 Salud
<b>Tipo de recogida:</b> Fuente administrativa	<b>Cumplimiento ejes:</b> Cohesión y Políticas Públicas	

<b>Objetivo:</b> Ofrecer información sobre los centros y establecimientos sanitarios, tanto públicos como privados en Andalucía
<b>Modificaciones/Observaciones:</b>
<b>Sujeto informante:</b> Consejería de Salud y Familias
<b>Modificaciones/Observaciones:</b>
<b>Variables y atributos objeto de estudio:</b> Centros y establecimientos sanitarios de Andalucía inscritos en el Registro Andaluz de centros, servicios y establecimientos sanitarios
<b>Modificaciones/Observaciones:</b>

#### TRABAJOS PREVISTOS EN 2019

Fase	Descripción tarea	Periodicidad	Desagregación territorial	Fecha realización	Fecha referencia datos
Estudios previos y diseño					
Recogida y grabación de información	Recogida de información a través de la aplicación Sistema de Información de Centros, Establecimientos y Servicios Sanitarios	Continua	Puntual	2019	2018, 2019
Tratamiento de datos y control de calidad	Tratamiento de datos y control de calidad	Continua	Puntual	2019	2018, 2019
Obtención y difusión de resultados	Difusión de resultados	Continua Anual	Puntual Provincial	2019 Dic/2019	2018, 2019 2018
Otros					

#### TRABAJOS EJECUTADOS EN 2019

Fase	Descripción tarea	Periodicidad	Desagregación territorial	Fecha realización	Fecha referencia datos
Estudios previos y diseño					
Recogida y grabación de información	Recogida de información a través de la aplicación Sistema de Información de Centros, Establecimientos y Servicios Sanitarios	Continua	Puntual	2019	2018, 2019
Tratamiento de datos y control de calidad	Tratamiento de datos y control de calidad	Continua	Puntual	2019	2018, 2019
Obtención y difusión de resultados	Difusión de resultados	Continua Anual	Puntual Provincial	2019 Dic/2019	2018, 2019 2018
Otros					

#### RESULTADOS PREVISTOS

<b>Variables y atributos a difundir:</b> Número de centros hospitalarios, camas, farmacias e información detallada de cada una de las de entidades, servicios, centros y establecimientos sanitarios (ámbito, domicilio, unidad asistencial)
<b>Modificaciones/Observaciones:</b>

**PRODUCTOS DE DIFUSIÓN EN 2019**

**MODIFICACIONES/OBSERVACIONES**

Denominación de Producto: Centros y servicios sanitarios	
Tipo de Producto: Directorios y Mapas	Directorios
Url: <a href="https://www.juntadeandalucia.es/organismos/saludyfamilias/areas/sistema-sanitario/centros-servicios/paginas/registro-ces.html">https://www.juntadeandalucia.es/organismos/saludyfamilias/areas/sistema-sanitario/centros-servicios/paginas/registro-ces.html</a>	
Canal o Medio de difusión: Internet	
Periodicidad del Producto de difusión: Continua	
Desagregación Territorial de resultados: Puntual	

Denominación de Producto: Memoria estadística de la Consejería de Salud y Familias	
Tipo de Producto: Tablas y Gráficos	
Url: <a href="https://www.juntadeandalucia.es/organismos/saludyfamilias/servicios/estadistica-cartografia/actividad/detalle/175266/175531.html">https://www.juntadeandalucia.es/organismos/saludyfamilias/servicios/estadistica-cartografia/actividad/detalle/175266/175531.html</a>	
Canal o Medio de difusión: Internet	
Periodicidad del Producto de difusión: Anual	
Desagregación Territorial de resultados: Provincial	

Denominación de otros productos:
Modificaciones/Observaciones:

**USO Y UTILIZACIÓN DE RESULTADOS**

Perfil de Usuarios	
Solicitudes de datos	
Accesos en Web	
Impacto en medios	
Referencias técnicas	
Normas y planes	

**COSTE MÁXIMO ESTIMADO EN 2019**

**COSTE ECONÓMICO REAL EN 2019**

Coste: No genera coste externo	No ha generado coste externo
--------------------------------	------------------------------

<b>NIVEL DE EJECUCIÓN DE LA ACTIVIDAD</b>	<b>Total</b>	<b>X</b>	<b>Parcial</b>		<b>Nulo</b>	
Motivos del nivel de ejecución en caso de Parcial o Nulo:						



Evaluación PECA 2019	Georreferenciación en el ámbito sanitario	02.02.17
-------------------------	---	----------

<b>Tipo actividad:</b> Cartográfica	<b>Organismo responsable:</b> Consejería de Salud y Familias	<b>Tema:</b> 2. Condiciones de vida y bienestar social
<b>Eta de desarrollo:</b> Operación	<b>Objeto:</b> Soporte	<b>Subtema:</b> 2.02 Salud
<b>Tipo de recogida:</b> Fuente administrativa		<b>Cumplimiento ejes:</b> Cohesión y Políticas Públicas

<b>Objetivo:</b> Geocodificación de centros y establecimientos sanitarios, y usuarios del Sistema Sanitario Público de Andalucía (SSPA)
<b>Modificaciones/Observaciones:</b>
<b>Sujeto informante:</b> Consejería de Salud y Familias
<b>Modificaciones/Observaciones:</b>
<b>Variables y atributos objeto de estudio:</b> Información relativa a los centros y establecimientos sanitarios y usuarios del SSPA, procedentes de las distintas bases de datos
<b>Modificaciones/Observaciones:</b>

#### TRABAJOS PREVISTOS EN 2019

Fase	Descripción tarea	Periodicidad	Desagregación territorial	Fecha realización	Fecha referencia datos
Estudios previos y diseño	Análisis de información del SICES (Sistema de información de centros, establecimientos y servicios sanitarios) y de BDU (Base de datos de usuarios)	No periódica	-	Tri1/2019	2018
Recogida y grabación de información	Recogida de información y grabación de datos procedentes de SICES y BDU	Anual	Puntual	Tri2/2019	2018
Tratamiento de datos y control de calidad	Normalización y procesos de geocodificación. Evaluación de los resultados tras la revisión de criterios de puntuación	Anual	Puntual	Tri2-Tri3/2019	2018
Obtención y difusión de resultados					
Otros					

#### TRABAJOS EJECUTADOS EN 2019

Fase	Descripción tarea	Periodicidad	Desagregación territorial	Fecha realización	Fecha referencia datos
Estudios previos y diseño	Análisis de información del SICES (Sistema de información de centros, establecimientos y servicios sanitarios) y de BDU (Base de datos de usuarios)	No periódica	-	Tri1/2019	2018
Recogida y grabación de información	Recogida de información y grabación de datos procedentes de SICES y BDU	Anual	Puntual	Tri2/2019	2018
Tratamiento de datos y control de calidad	Normalización y procesos de geocodificación. Evaluación de los resultados tras la revisión de criterios de puntuación	Anual	Puntual	Tri2-Tri3/2019	2018
Obtención y difusión de resultados	Obtención y difusión de resultados	Anual	Puntual, Multiterritorial	Dic/2019	2018
Otros					

#### RESULTADOS PREVISTOS

<b>Variables y atributos a difundir:</b>
<b>Modificaciones/Observaciones:</b>

**PRODUCTOS DE DIFUSIÓN EN 2019**

**MODIFICACIONES/OBSERVACIONES**

Denominación de Producto:	Inventario de sedes y equipamientos de Andalucía
Tipo de Producto:	Mapas
Url: <a href="https://www.juntadeandalucia.es/organismos/saludyfamilias/servicios/estadistica-cartografia/actividad/detalle/175269/175748.html">https://www.juntadeandalucia.es/organismos/saludyfamilias/servicios/estadistica-cartografia/actividad/detalle/175269/175748.html</a>	
Canal o Medio de difusión:	Internet
Periodicidad del Producto de difusión:	Anual
Desagregación Territorial de resultados:	Puntual

Denominación de Producto:	Nodo IDESalud
Tipo de Producto:	Mapas
Url: <a href="http://gnoide.ideandalucia.es/ggiscloud/">http://gnoide.ideandalucia.es/ggiscloud/</a>	
Canal o Medio de difusión:	Internet
Periodicidad del Producto de difusión:	Anual
Desagregación Territorial de resultados:	Puntual y Multiterritorial

Denominación de otros productos:	
Modificaciones/Observaciones:	

**USO Y UTILIZACIÓN DE RESULTADOS**

Perfil de Usuarios	
Solicitudes de datos	
Accesos en Web	
Impacto en medios	
Referencias técnicas	
Normas y planes	

**COSTE MÁXIMO ESTIMADO EN 2019**

**COSTE ECONÓMICO REAL EN 2019**

Coste: No genera coste externo	No ha generado coste externo
--------------------------------	------------------------------

<b>NIVEL DE EJECUCIÓN DE LA ACTIVIDAD</b>	<b>Total</b>	<b>X</b>	<b>Parcial</b>		<b>Nulo</b>	
Motivos del nivel de ejecución en caso de Parcial o Nulo:						

Evaluación PECA 2019	Cartografía para la ordenación y planificación sanitaria de Andalucía	02.02.18
-------------------------	---	----------

<b>Tipo actividad:</b> Cartográfica	<b>Organismo responsable:</b> Consejería de Salud y Familias	<b>Tema:</b> 2. Condiciones de vida y bienestar social
<b>Etapas de desarrollo:</b> Operación	<b>Objeto:</b> Producción	<b>Subtema:</b> 2.02 Salud
<b>Tipo de recogida:</b> Fuente administrativa		<b>Cumplimiento ejes:</b> Cohesión y Políticas Públicas

<b>Objetivo:</b> Obtención de información geográfica relativa a los ámbitos territoriales de ordenación y gestión
<b>Modificaciones/Observaciones:</b>
<b>Sujeto informante:</b> Consejería de Salud y Familias
<b>Modificaciones/Observaciones:</b>
<b>Variables y atributos objeto de estudio:</b> Ámbitos de influencia en atención primaria y especializada
<b>Modificaciones/Observaciones:</b>

#### TRABAJOS PREVISTOS EN 2019

Fase	Descripción tarea	Periodicidad	Desagregación territorial	Fecha realización	Fecha referencia datos
Estudios previos y diseño	Definición de contenidos y análisis de fuentes de datos	Anual	Multiterritorial	2019	-
Recogida y grabación de información	Recogida de información	Anual	Multiterritorial	Tri1/2019	2018
Tratamiento de datos y control de calidad	Tratamiento de datos y control de calidad	Anual	Multiterritorial	Tri2-Tri3/2019	2018
Obtención y difusión de resultados					
Otros					

#### TRABAJOS EJECUTADOS EN 2019

Fase	Descripción tarea	Periodicidad	Desagregación territorial	Fecha realización	Fecha referencia datos
Estudios previos y diseño	Definición de contenidos y análisis de fuentes de datos	Anual	Multiterritorial	2019	-
Recogida y grabación de información	Recogida de información	Anual	Multiterritorial	Tri1/2019	2018
Tratamiento de datos y control de calidad	Tratamiento de datos y control de calidad	Anual	Multiterritorial	Tri2-Tri3/2019	2018
Obtención y difusión de resultados	Difusión de resultados	Anual	Multiterritorial	Dic/2019	2018
Otros					

#### RESULTADOS PREVISTOS

<b>Variables y atributos a difundir:</b>
<b>Modificaciones/Observaciones:</b> Mapas de atención primaria, especializada, farmacias y UTF y hospitales privados

**PRODUCTOS DE DIFUSIÓN EN 2019**

**MODIFICACIONES/OBSERVACIONES**

Denominación de Producto:	Nodo IDESalud
Tipo de Producto:	Mapas
Url: <a href="http://gnoide.ideandalucia.es/ggiscloud/">http://gnoide.ideandalucia.es/ggiscloud/</a>	
Canal o Medio de difusión:	Internet
Periodicidad del Producto de difusión:	Anual
Desagregación Territorial de resultados:	Multiterritorial

Denominación de Producto:	
Tipo de Producto:	
Url:	
Canal o Medio de difusión:	
Periodicidad del Producto de difusión:	
Desagregación Territorial de resultados:	

Denominación de otros productos:	
Modificaciones/Observaciones:	

**USO Y UTILIZACIÓN DE RESULTADOS**

Perfil de Usuarios	
Solicitudes de datos	
Accesos en Web	
Impacto en medios	
Referencias técnicas	
Normas y planes	

**COSTE MÁXIMO ESTIMADO EN 2019**

**COSTE ECONÓMICO REAL EN 2019**

Coste: No genera coste externo	No ha generado coste externo
--------------------------------	------------------------------

NIVEL DE EJECUCIÓN DE LA ACTIVIDAD	Total	X	Parcial		Nulo	
Motivos del nivel de ejecución en caso de Parcial o Nulo:						

Evaluación PECA 2019	Infraestructura de difusión cartográfica sanitaria	02.02.19
-------------------------	--	----------

<b>Tipo actividad:</b> Cartográfica	<b>Organismo responsable:</b> Consejería de Salud y Familias	<b>Tema:</b> 2. Condiciones de vida y bienestar social
<b>Etapas de desarrollo:</b> Operación	<b>Objeto:</b> Difusión	<b>Subtema:</b> 2.02 Salud
<b>Tipo de recogida:</b> Recopilación o Síntesis		<b>Cumplimiento ejes:</b> Cohesión y Políticas Públicas

<b>Objetivo:</b> Proporcionar los servicios WMS y WFS que sectorialmente corresponden a la Consejería de Salud y Familias
<b>Modificaciones/Observaciones:</b>
<b>Sujeto informante:</b> Consejería de Salud y Familias
<b>Modificaciones/Observaciones:</b>
<b>Variables y atributos objeto de estudio:</b> Información espacial que produce la Consejería de Salud y Familias
<b>Modificaciones/Observaciones:</b>

#### TRABAJOS PREVISTOS EN 2019

Fase	Descripción tarea	Periodicidad	Desagregación territorial	Fecha realización	Fecha referencia datos
Estudios previos y diseño					
Recogida y grabación de información	Recogida de información	Anual	Multiterritorial	2019	2018 y anteriores
Tratamiento de datos y control de calidad	Tratamiento de datos y control de calidad	Anual	Multiterritorial	2019	2018 y anteriores
Obtención y difusión de resultados	Difusión de resultados	Anual	Multiterritorial	Dic/2019	2018 y anteriores
Otros					

#### TRABAJOS EJECUTADOS EN 2019

Fase	Descripción tarea	Periodicidad	Desagregación territorial	Fecha realización	Fecha referencia datos
Estudios previos y diseño					
Recogida y grabación de información	Recogida de información	Anual	Multiterritorial	2019	2018 y anteriores
Tratamiento de datos y control de calidad	Tratamiento de datos y control de calidad	Anual	Multiterritorial	2019	2018 y anteriores
Obtención y difusión de resultados	Difusión de resultados	Anual	Multiterritorial	Dic/2019	2018 y anteriores
Otros					

#### RESULTADOS PREVISTOS

<b>Variables y atributos a difundir:</b> Cartografía general, servicios sanitarios, indicadores de población y características demográficas, de situación de la salud y otros
<b>Modificaciones/Observaciones:</b>

**PRODUCTOS DE DIFUSIÓN EN 2019**

**MODIFICACIONES/OBSERVACIONES**

Denominación de Producto: Nodo IDE de Salud	
Tipo de Producto: Datos espaciales	
Url: <a href="http://gnoide.ideandalucia.es/ggiscloud/">http://gnoide.ideandalucia.es/ggiscloud/</a>	
Canal o Medio de difusión: Internet	
Periodicidad del Producto de difusión: Anual	
Desagregación Territorial de resultados: Multiterritorial	

Denominación de Producto:	
Tipo de Producto:	
Url:	
Canal o Medio de difusión:	
Periodicidad del Producto de difusión:	
Desagregación Territorial de resultados:	

Denominación de otros productos:
Modificaciones/Observaciones:

**USO Y UTILIZACIÓN DE RESULTADOS**

Perfil de Usuarios	
Solicitudes de datos	
Accesos en Web	
Impacto en medios	
Referencias técnicas	
Normas y planes	

**COSTE MÁXIMO ESTIMADO EN 2019**

**COSTE ECONÓMICO REAL EN 2019**

Coste: No genera coste externo	No ha generado coste externo
--------------------------------	------------------------------

<b>NIVEL DE EJECUCIÓN DE LA ACTIVIDAD</b>	<b>Total</b>	<b>X</b>	<b>Parcial</b>		<b>Nulo</b>	
Motivos del nivel de ejecución en caso de Parcial o Nulo:						

Evaluación PECA 2019	Estadísticas de garantías de derechos sanitarios de la ciudadanía andaluza	02.02.22
-------------------------	--	----------

<b>Tipo actividad:</b> Estadística	<b>Organismo responsable:</b> Consejería de Salud y Familias	<b>Tema:</b> 2. Condiciones de vida y bienestar social
<b>Etapas de desarrollo:</b> Operación	<b>Objeto:</b> Producción	<b>Subtema:</b> 2.02 Salud
<b>Tipo de recogida:</b> Fuente administrativa	<b>Cumplimiento ejes:</b> Cohesión, Género y Políticas Públicas	

<b>Objetivo:</b> Obtener información sobre la garantía de los derechos sanitarios al tiempo de respuesta asistencial (tiempos de respuesta quirúrgica, tiempos de respuesta en consultas externas, tiempos de respuesta en pruebas diagnósticas)
<b>Modificaciones/Observaciones:</b>
<b>Sujeto informante:</b> Servicio Andaluz de Salud
<b>Modificaciones/Observaciones:</b>
<b>Variables y atributos objeto de estudio:</b> Tiempos de respuesta asistencial (en intervenciones quirúrgicas, en consultas externas y de pruebas diagnósticas) y derecho a una segunda opinión médica
<b>Modificaciones/Observaciones:</b>

#### TRABAJOS PREVISTOS EN 2019

Fase	Descripción tarea	Periodicidad	Desagregación territorial	Fecha realización	Fecha referencia datos
Estudios previos y diseño					
Recogida y grabación de información	Recogida de información	Continua	Puntual	2019	2018
Tratamiento de datos y control de calidad	Tratamiento de datos y control de calidad	Continua	Puntual	2019	2018
Obtención y difusión de resultados	Difusión de resultados	Semestral Anual	Puntual Provincial	Ene/2019, Jul/2019 Dic/2019	Sem2/2018, Sem1/2019 2018
Otros					

#### TRABAJOS EJECUTADOS EN 2019

Fase	Descripción tarea	Periodicidad	Desagregación territorial	Fecha realización	Fecha referencia datos
Estudios previos y diseño					
Recogida y grabación de información	Recogida de información	Continua	Puntual	2019	2018
Tratamiento de datos y control de calidad	Tratamiento de datos y control de calidad	Continua	Puntual	2019	2018
Obtención y difusión de resultados	Difusión de resultados	Semestral Anual	Puntual Provincial	Ene/2019, Jul/2019 Dic/2019	Sem2/2018, Sem1/2019 2018
Otros					

#### RESULTADOS PREVISTOS

<b>Variables y atributos a difundir:</b> Número de pacientes atendidos y demora media de respuesta quirúrgica, consultas externas y pruebas diagnósticas
<b>Modificaciones/Observaciones:</b>

**PRODUCTOS DE DIFUSIÓN EN 2019**

**MODIFICACIONES/OBSERVACIONES**

Denominación de Producto: Memoria estadística de la Consejería de Salud y Familias	
Tipo de Producto: Tablas	
Url: <a href="https://www.juntadeandalucia.es/organismos/saludyfamilias/servicios/estadistica-cartografia/actividad/detalle/175270/175531.html">https://www.juntadeandalucia.es/organismos/saludyfamilias/servicios/estadistica-cartografia/actividad/detalle/175270/175531.html</a>	
Canal o Medio de difusión: Internet	
Periodicidad del Producto de difusión: Anual	
Desagregación Territorial de resultados: Provincial	

Denominación de Producto: Derechos y Garantías	
Tipo de Producto: Directorios y Tablas	Directorios
Url: <a href="http://www.juntadeandalucia.es/servicioandaluzdesalud/principal/documentosacc.asp?pagina=gr_respuestaAsis_indice">http://www.juntadeandalucia.es/servicioandaluzdesalud/principal/documentosacc.asp?pagina=gr_respuestaAsis_indice</a>	
Canal o Medio de difusión: Internet	
Periodicidad del Producto de difusión: Semestral	
Desagregación Territorial de resultados: Puntual	

Denominación de otros productos: Servicio Andaluz de Salud. Información Básica
Modificaciones/Observaciones:

**USO Y UTILIZACIÓN DE RESULTADOS**

Perfil de Usuarios	
Solicitudes de datos	
Accesos en Web	
Impacto en medios	
Referencias técnicas	
Normas y planes	

**COSTE MÁXIMO ESTIMADO EN 2019**

**COSTE ECONÓMICO REAL EN 2019**

Coste: No genera coste externo	No ha generado coste externo
--------------------------------	------------------------------

<b>NIVEL DE EJECUCIÓN DE LA ACTIVIDAD</b>	<b>Total</b>	<b>X</b>	<b>Parcial</b>		<b>Nulo</b>	
Motivos del nivel de ejecución en caso de Parcial o Nulo:						



Evaluación PECA 2019	Registro de industrias alimentarias autorizadas	05.07.05
-------------------------	---	----------

<b>Tipo actividad:</b> Estadística	<b>Organismo responsable:</b> Consejería de Salud y Familias	<b>Tema:</b> 5. Actividad económica y tejido empresarial
<b>Etapas de desarrollo:</b> Operación	<b>Objeto:</b> Producción	<b>Subtema:</b> 5.07 Industria, energía y minas
<b>Tipo de recogida:</b> Fuente administrativa		<b>Cumplimiento ejes:</b> Cohesión y Políticas Públicas

<b>Objetivo:</b> Conocer las características básicas de todas las industrias alimentarias autorizadas por la Consejería de Salud y Familias
<b>Modificaciones/Observaciones:</b>
<b>Sujeto informante:</b> Consejería de Salud y Familias
<b>Modificaciones/Observaciones:</b>
<b>Variables y atributos objeto de estudio:</b> Información estadística sobre la industria y establecimiento con autorización sanitaria de funcionamiento
<b>Modificaciones/Observaciones:</b>

#### TRABAJOS PREVISTOS EN 2019

Fase	Descripción tarea	Periodicidad	Desagregación territorial	Fecha realización	Fecha referencia datos
Estudios previos y diseño					
Recogida y grabación de información	Recogida de información	Anual	Puntual	2019	2018
Tratamiento de datos y control de calidad	Tratamiento de datos y control de calidad	Anual	Provincial	Ene/2019	2018
Obtención y difusión de resultados	Difusión de resultados	Anual	Provincial	Dic/2019	2018
Otros					

#### TRABAJOS EJECUTADOS EN 2019

Fase	Descripción tarea	Periodicidad	Desagregación territorial	Fecha realización	Fecha referencia datos
Estudios previos y diseño					
Recogida y grabación de información	Recogida de información	Anual	Puntual	2019	2018
Tratamiento de datos y control de calidad	Tratamiento de datos y control de calidad	Anual	Provincial	Ene/2019	2018
Obtención y difusión de resultados	Difusión de resultados	Anual	Provincial	Dic/2019	2018
Otros					

#### RESULTADOS PREVISTOS

<b>Variables y atributos a difundir:</b> Número de industrias y establecimientos en actividad, número de industrias y establecimientos inspeccionados
<b>Modificaciones/Observaciones:</b>

**PRODUCTOS DE DIFUSIÓN EN 2019**

**MODIFICACIONES/OBSERVACIONES**

Denominación de Producto: Memoria estadística de la Consejería de Salud y Familias	
Tipo de Producto: Tablas y Gráficos	
Url: <a href="https://www.juntadeandalucia.es/organismos/saludyfamilias/servicios/estadistica-cartografia/actividad/detalle/175408/175531.html">https://www.juntadeandalucia.es/organismos/saludyfamilias/servicios/estadistica-cartografia/actividad/detalle/175408/175531.html</a>	
Canal o Medio de difusión: Internet	
Periodicidad del Producto de difusión: Anual	
Desagregación Territorial de resultados: Provincial	

Denominación de Producto:	
Tipo de Producto:	
Url:	
Canal o Medio de difusión:	
Periodicidad del Producto de difusión:	
Desagregación Territorial de resultados:	

Denominación de otros productos:	
Modificaciones/Observaciones:	

**USO Y UTILIZACIÓN DE RESULTADOS**

Perfil de Usuarios	
Solicitudes de datos	
Accesos en Web	
Impacto en medios	
Referencias técnicas	
Normas y planes	

**COSTE MÁXIMO ESTIMADO EN 2019**

**COSTE ECONÓMICO REAL EN 2019**

Coste: No genera coste externo	No ha generado coste externo
--------------------------------	------------------------------

NIVEL DE EJECUCIÓN DE LA ACTIVIDAD	Total	X	Parcial		Nulo	
Motivos del nivel de ejecución en caso de Parcial o Nulo:						

Evaluación PECA 2019	Estadísticas de actuaciones en materia de consumo	12.00.01
-------------------------	---	----------

<b>Tipo actividad:</b> Estadística	<b>Organismo responsable:</b> Consejería de Salud y Familias	<b>Tema:</b> 12. Consumo
<b>Etapa de desarrollo:</b> Operación	<b>Objeto:</b> Producción	<b>Subtema:</b> 12.00 No se divide
<b>Tipo de recogida:</b> Fuente administrativa	<b>Cumplimiento ejes:</b> Cohesión, Género y Políticas Públicas	

<b>Objetivo:</b> Conocer las actuaciones desarrolladas en materia de información, inspección de mercado, educación y promoción de los consumidores llevadas a cabo por los órganos competentes en materia de consumo en la Comunidad Autónoma de Andalucía
<b>Modificaciones/Observaciones:</b>
<b>Sujeto informante:</b> Consejería de Salud y Familias
<b>Modificaciones/Observaciones:</b>
<b>Variables y atributos objeto de estudio:</b> Actuaciones administrativas generadas en la gestión de las competencias que tiene atribuidas la Consejería en materia de defensa y protección del consumidor
<b>Modificaciones/Observaciones:</b>

#### TRABAJOS PREVISTOS EN 2019

Fase	Descripción tarea	Periodicidad	Desagregación territorial	Fecha realización	Fecha referencia datos
Estudios previos y diseño					
Recogida y grabación de información	Recogida de información	Continua	Provincial	2019	2019
Tratamiento de datos y control de calidad	Tratamiento de datos y control de calidad	Anual	Provincial	Tri1/2019	2018
Obtención y difusión de resultados	Difusión de resultados	Anual	Provincial	May/2019	2018
Otros					

#### TRABAJOS EJECUTADOS EN 2019

Fase	Descripción tarea	Periodicidad	Desagregación territorial	Fecha realización	Fecha referencia datos
Estudios previos y diseño					
Recogida y grabación de información	Recogida de información	Continua	Provincial	2019	2019
Tratamiento de datos y control de calidad	Tratamiento de datos y control de calidad	Anual	Provincial	Tri1/2019	2018
Obtención y difusión de resultados	Difusión de resultados	Anual	Provincial	May/2019	2018
Otros					

#### RESULTADOS PREVISTOS

<b>Variables y atributos a difundir:</b> Distribución provincial de reclamaciones agrupadas por sectores de actividad y desagregada por sexo. Número y evolución de actuaciones inspectoras. Número de muestras tomadas. Número y evolución de expedientes sancionadores incoados y resueltos. Número y evolución de productos en red alerta. Origen geográfico de los productos y las notificaciones de alerta. Solicitudes de arbitraje por sectores de actividad. Porcentaje. Cuantía y evolución de subvenciones concedidas
<b>Modificaciones/Observaciones:</b>

**PRODUCTOS DE DIFUSIÓN EN 2019**

**MODIFICACIONES/OBSERVACIONES**

Denominación de Producto: Estadística de actuaciones en materia de consumo	
Tipo de Producto: Tablas y Gráficos	
Url: <a href="https://www.juntadeandalucia.es/organismos/saludyfamilias/servicios/estadistica-cartografia/actividad/detalle/175273/175760.html">https://www.juntadeandalucia.es/organismos/saludyfamilias/servicios/estadistica-cartografia/actividad/detalle/175273/175760.html</a>	
Canal o Medio de difusión: Internet	
Periodicidad del Producto de difusión: Anual	
Desagregación Territorial de resultados: Provincial	

Denominación de Producto:	Memoria estadística de la Consejería de Salud y Familias
Tipo de Producto:	Tablas y Gráficos
Url: <a href="https://www.juntadeandalucia.es/organismos/saludyfamilias/servicios/estadistica-cartografia/actividad/detalle/175408/175531.html">https://www.juntadeandalucia.es/organismos/saludyfamilias/servicios/estadistica-cartografia/actividad/detalle/175408/175531.html</a>	
Canal o Medio de difusión:	Internet
Periodicidad del Producto de difusión:	Anual
Desagregación Territorial de resultados:	Provincial

Denominación de otros productos:
Modificaciones/Observaciones: Consulta detallada estadística de actuaciones en materia de consumo

**USO Y UTILIZACIÓN DE RESULTADOS**

Perfil de Usuarios	
Solicitudes de datos	
Accesos en Web	
Impacto en medios	
Referencias técnicas	
Normas y planes	

**COSTE MÁXIMO ESTIMADO EN 2019**

**COSTE ECONÓMICO REAL EN 2019**

Coste: No genera coste externo	No ha generado coste externo
--------------------------------	------------------------------

<b>NIVEL DE EJECUCIÓN DE LA ACTIVIDAD</b>	<b>Total</b>	<b>X</b>	<b>Parcial</b>		<b>Nulo</b>	
Motivos del nivel de ejecución en caso de Parcial o Nulo:						

Evaluación PECA 2019	Estadística de parejas de hecho en Andalucía	01.02.01
-------------------------	--	----------

<b>Tipo actividad:</b> Estadística	<b>Organismo responsable:</b> Consejería de Salud y Familias	<b>Tema:</b> 1. Población, familias y hogares
<b>Etapa de desarrollo:</b> Proyecto	<b>Objeto:</b> Producción	<b>Subtema:</b> 1.02 Familias y hogares
<b>Tipo de recogida:</b> Fuente administrativa	<b>Cumplimiento ejes:</b> Cohesión, Género y Políticas Públicas	

<b>Objetivo:</b> Suministrar información sobre las inscripciones en el Registro de parejas de hecho por provincias, orientación sexual y sexo de los inscritos
<b>Modificaciones/Observaciones:</b>
<b>Sujeto informante:</b> Consejería de Salud y Familias
<b>Modificaciones/Observaciones:</b>
<b>Variables y atributos objeto de estudio:</b> Uniones de dos personas, con independencia de su opción sexual, a fin de convivir de forma estable en una relación de afectividad análoga a la conyugal, en las que al menos uno de sus miembros tengan su residencia habitual en cualquier municipio de Andalucía
<b>Modificaciones/Observaciones:</b>

#### TRABAJOS PREVISTOS EN 2019

Fase	Descripción tarea	Periodicidad	Desagregación territorial	Fecha realización	Fecha referencia datos
Estudios previos y diseño					
Recogida y grabación de información	Recogida de información	Anual	Provincial	Tri1/2019	2018
Tratamiento de datos y control de calidad	Explotación de la información a través de la herramienta OBI	Anual	Provincial	Tri1/2019	2018
Obtención y difusión de resultados	Difusión de resultados	Anual	Provincial	28/Jun/2019	2018
Otros					

#### TRABAJOS EJECUTADOS EN 2019

Fase	Descripción tarea	Periodicidad	Desagregación territorial	Fecha realización	Fecha referencia datos
Estudios previos y diseño					
Recogida y grabación de información	Recogida de información	Anual	Provincial	Tri1/2019	2018
Tratamiento de datos y control de calidad	Explotación de la información a través de la herramienta OBI	Anual	Provincial	Tri1/2019	2018
Obtención y difusión de resultados	Difusión de resultados	Anual	Provincial	28/Jun/2019	2018
Otros					

#### RESULTADOS PREVISTOS

<b>Variables y atributos a difundir:</b> Número de inscripciones por provincias según la procedencia de tramitación, edad media, país de procedencia, sexo y orientación sexual de las personas que se inscriben
<b>Modificaciones/Observaciones:</b>

**PRODUCTOS DE DIFUSIÓN EN 2019**

**MODIFICACIONES/OBSERVACIONES**

Denominación de Producto: Registro de Parejas de Hecho. Datos Estadísticos	
Tipo de Producto: Informes	
Url: <a href="https://www.juntadeandalucia.es/organismos/saludyfamilias/servicios/estadistica-cartografia/actividad/detalle/175177/175601.html">https://www.juntadeandalucia.es/organismos/saludyfamilias/servicios/estadistica-cartografia/actividad/detalle/175177/175601.html</a>	
Canal o Medio de difusión: Internet	
Periodicidad del Producto de difusión: Anual	
Desagregación Territorial de resultados: Provincial	

Denominación de Producto:	
Tipo de Producto:	
Url:	
Canal o Medio de difusión:	
Periodicidad del Producto de difusión:	
Desagregación Territorial de resultados:	

Denominación de otros productos:	
Modificaciones/Observaciones:	

**USO Y UTILIZACIÓN DE RESULTADOS**

Perfil de Usuarios	
Solicitudes de datos	
Accesos en Web	
Impacto en medios	
Referencias técnicas	
Normas y planes	

**COSTE MÁXIMO ESTIMADO EN 2019**

**COSTE ECONÓMICO REAL EN 2019**

Coste: No genera coste externo	No ha generado coste externo
--------------------------------	------------------------------

<b>NIVEL DE EJECUCIÓN DE LA ACTIVIDAD</b>	<b>Total</b>	<b>X</b>	<b>Parcial</b>		<b>Nulo</b>	
Motivos del nivel de ejecución en caso de Parcial o Nulo:						

Evaluación PECA 2019	Estadística sobre familias numerosas en Andalucía	01.02.02
-------------------------	---	----------

<b>Tipo actividad:</b> Estadística	<b>Organismo responsable:</b> Consejería de Salud y Familias	<b>Tema:</b> 1. Población, familias y hogares
<b>Etapas de desarrollo:</b> Proyecto	<b>Objeto:</b> Producción	<b>Subtema:</b> 1.02 Familias y hogares
<b>Tipo de recogida:</b> Fuente administrativa	<b>Cumplimiento ejes:</b> Cohesión, Género y Políticas Públicas	

<b>Objetivo:</b> Suministrar información sobre el número de títulos nuevos y renovaciones de títulos concedidos a familias numerosas
<b>Modificaciones/Observaciones:</b>
<b>Sujeto informante:</b> Consejería de Salud y Familias
<b>Modificaciones/Observaciones:</b>
<b>Variables y atributos objeto de estudio:</b> Información administrativa sobre títulos de familia numerosa concedidos o renovados
<b>Modificaciones/Observaciones:</b>

#### TRABAJOS PREVISTOS EN 2019

Fase	Descripción tarea	Periodicidad	Desagregación territorial	Fecha realización	Fecha referencia datos
Estudios previos y diseño					
Recogida y grabación de información	Recogida de información	Continua	Puntual	Sem1/2019	2018
Tratamiento de datos y control de calidad	Tratamiento de datos a través de la herramienta OBI	Continua	Provincial	Sem1/2019	2018
Obtención y difusión de resultados	Difusión de resultados	Anual	Provincial	28/Jun/2019	2018
Otros					

#### TRABAJOS EJECUTADOS EN 2019

Fase	Descripción tarea	Periodicidad	Desagregación territorial	Fecha realización	Fecha referencia datos
Estudios previos y diseño					
Recogida y grabación de información	Recogida de información	Continua	Puntual	Sem1/2019	2018
Tratamiento de datos y control de calidad	Tratamiento de datos a través de la herramienta OBI	Continua	Provincial	Sem1/2019	2018
Obtención y difusión de resultados	Difusión de resultados	Anual	Provincial	28/Jun/2019	2018
Otros					

#### RESULTADOS PREVISTOS

<b>Variables y atributos a difundir:</b> Número de títulos según tipo y categorías
<b>Modificaciones/Observaciones:</b>

**PRODUCTOS DE DIFUSIÓN EN 2019**

**MODIFICACIONES/OBSERVACIONES**

Denominación de Producto: Familias numerosas. Datos estadísticos	
Tipo de Producto: Tablas	
Url: <a href="https://www.juntadeandalucia.es/servicios/estadistica-cartografia/actividad/detalle/175178/175602.html">https://www.juntadeandalucia.es/servicios/estadistica-cartografia/actividad/detalle/175178/175602.html</a>	
Canal o Medio de difusión: Internet	
Periodicidad del Producto de difusión: Anual	
Desagregación Territorial de resultados: Provincial	

Denominación de Producto:	
Tipo de Producto:	
Url:	
Canal o Medio de difusión:	
Periodicidad del Producto de difusión:	
Desagregación Territorial de resultados:	

Denominación de otros productos:	
Modificaciones/Observaciones:	

**USO Y UTILIZACIÓN DE RESULTADOS**

Perfil de Usuarios	
Solicitudes de datos	
Accesos en Web	
Impacto en medios	
Referencias técnicas	
Normas y planes	

**COSTE MÁXIMO ESTIMADO EN 2019**

**COSTE ECONÓMICO REAL EN 2019**

Coste: No genera coste externo	No ha generado coste externo
--------------------------------	------------------------------

NIVEL DE EJECUCIÓN DE LA ACTIVIDAD	Total	X	Parcial		Nulo	
Motivos del nivel de ejecución en caso de Parcial o Nulo:						



Evaluación PECA 2019	Base de datos de usuarios del sistema sanitario público de Andalucía	02.02.01
-------------------------	--	----------

<b>Tipo actividad:</b> Estadística	<b>Organismo responsable:</b> Consejería de Salud y Familias	<b>Tema:</b> 2. Condiciones de vida y bienestar social
<b>Etapas de desarrollo:</b> Proyecto	<b>Objeto:</b> Soporte	<b>Subtema:</b> 2.02 Salud
<b>Tipo de recogida:</b> Fuente administrativa	<b>Cumplimiento ejes:</b> Cohesión, Género y Políticas Públicas	

<b>Objetivo:</b> Ofrecer información sobre las personas usuarias contenidas en la Base de Datos de Usuarios del Sistema Sanitario de Andalucía (SSPA)
<b>Modificaciones/Observaciones:</b>
<b>Sujeto informante:</b> Servicio Andaluz de Salud
<b>Modificaciones/Observaciones:</b>
<b>Variables y atributos objeto de estudio:</b> Usuarios del Sistema Sanitario Público de Andalucía
<b>Modificaciones/Observaciones:</b>

#### TRABAJOS PREVISTOS EN 2019

Fase	Descripción tarea	Periodicidad	Desagregación territorial	Fecha realización	Fecha referencia datos
Estudios previos y diseño					
Recogida y grabación de información	Recogida de información contenida en la Base de Datos de Usuarios (BDU)	Anual	Puntual	Tri1/2019	2018
Tratamiento de datos y control de calidad	Tratamiento de datos y control de calidad	Anual	Inframunicipal	Tri2/2019	2018
Obtención y difusión de resultados	Difusión de resultados	Anual	Supramunicipal	Dic/2019	2018
Otros					

#### TRABAJOS EJECUTADOS EN 2019

Fase	Descripción tarea	Periodicidad	Desagregación territorial	Fecha realización	Fecha referencia datos
Estudios previos y diseño					
Recogida y grabación de información	Recogida de información contenida en la Base de Datos de Usuarios (BDU)	Anual	Puntual	Tri1/2019	2018
Tratamiento de datos y control de calidad	Tratamiento de datos y control de calidad	Anual	Inframunicipal	Tri2/2019	2018
Obtención y difusión de resultados	Difusión de resultados	Anual	Provincial	Dic/2019	2018
Otros					

#### RESULTADOS PREVISTOS

<b>Variables y atributos a difundir:</b> Características sociodemográficas de los usuarios del sistema sanitario público de Andalucía como sexo, edad, provincia, tipo de financiación
<b>Modificaciones/Observaciones:</b>

**PRODUCTOS DE DIFUSIÓN EN 2019**

**MODIFICACIONES/OBSERVACIONES**

Denominación de Producto: Estadística de la Base de Datos de Usuarios	
Tipo de Producto: Tablas y Gráficos	
Url: <a href="https://www.juntadeandalucia.es/organismos/saludyfamilias/servicios/estadistica-cartografia/actividad/detalle/175259.html">https://www.juntadeandalucia.es/organismos/saludyfamilias/servicios/estadistica-cartografia/actividad/detalle/175259.html</a>	
Canal o Medio de difusión: Internet	
Periodicidad del Producto de difusión: Anual	
Desagregación Territorial de resultados: Supramunicipal	Provincial

Denominación de Producto: Memoria estadística de la Consejería de Salud y Familias	
Tipo de Producto: Tablas y Gráficos	
Url: <a href="https://www.juntadeandalucia.es/organismos/saludyfamilias/servicios/estadistica-cartografia/memoria-estadistica.html">https://www.juntadeandalucia.es/organismos/saludyfamilias/servicios/estadistica-cartografia/memoria-estadistica.html</a>	
Canal o Medio de difusión: Internet	
Periodicidad del Producto de difusión: Anual	
Desagregación Territorial de resultados: Supramunicipal	Provincial

Denominación de otros productos: Servicio Andaluz de Salud. Información Básica
Modificaciones/Observaciones:

**USO Y UTILIZACIÓN DE RESULTADOS**

Perfil de Usuarios	
Solicitudes de datos	
Accesos en Web	
Impacto en medios	
Referencias técnicas	
Normas y planes	

**COSTE MÁXIMO ESTIMADO EN 2019**

**COSTE ECONÓMICO REAL EN 2019**

Coste: No genera coste externo	No ha generado coste externo
--------------------------------	------------------------------

NIVEL DE EJECUCIÓN DE LA ACTIVIDAD	Total	X	Parcial		Nulo	
Motivos del nivel de ejecución en caso de Parcial o Nulo:						

Evaluación PECA 2019	Base poblacional de salud	02.02.03
-------------------------	---------------------------	----------

<b>Tipo actividad:</b> Estadística	<b>Organismo responsable:</b> Consejería de Salud y Familias	<b>Tema:</b> 2. Condiciones de vida y bienestar social
<b>Etapa de desarrollo:</b> Proyecto	<b>Objeto:</b> Soporte	<b>Subtema:</b> 2.02 Salud
<b>Tipo de recogida:</b> Fuente administrativa y explotación de información estadística o cartográfica		<b>Cumplimiento ejes:</b> Cohesión, Sostenibilidad, Género y Políticas Públicas

<b>Objetivo:</b> Elaborar y mantener una base de datos longitudinal de la población atendida en el Sistema Sanitario Público de Andalucía (Servicio Andaluz de Salud y empresas públicas), con sus características sociodemográficas y sanitarias principales, obtenidas a partir de la historia clínica de salud y productos derivados así como de recursos sanitarios
<b>Modificaciones/Observaciones:</b>
<b>Sujeto informante:</b> Servicio Andaluz de Salud
<b>Modificaciones/Observaciones:</b>
<b>Variables y atributos objeto de estudio:</b> Información sociodemográfica y sanitaria de los individuos
<b>Modificaciones/Observaciones:</b>

#### TRABAJOS PREVISTOS EN 2019

Fase	Descripción tarea	Periodicidad	Desagregación territorial	Fecha realización	Fecha referencia datos
Estudios previos y diseño					
Recogida y grabación de información	Recogida de información	Anual	Puntual	2019	2018
Tratamiento de datos y control de calidad	Tratamiento de datos y control de calidad	Anual	Puntual	2019	2018
Obtención y difusión de resultados					
Otros					

#### TRABAJOS EJECUTADOS EN 2019

Fase	Descripción tarea	Periodicidad	Desagregación territorial	Fecha realización	Fecha referencia datos
Estudios previos y diseño					
Recogida y grabación de información	Recogida de información	Anual	Puntual	2019	2018
Tratamiento de datos y control de calidad	Tratamiento de datos y control de calidad	Anual	Puntual	2019	2018
Obtención y difusión de resultados	Difusión de resultados	Anual	Provincial	Dic/2019	2018
Otros					

#### RESULTADOS PREVISTOS

<b>Variables y atributos a difundir:</b>
<b>Modificaciones/Observaciones:</b> Causa de enfermedad, sexo, provincia y año

**PRODUCTOS DE DIFUSIÓN EN 2019**

**MODIFICACIONES/OBSERVACIONES**

Denominación de Producto:	Memoria estadística de la Consejería de Salud y Familias
Tipo de Producto:	Tablas y Gráficos
Url: <a href="https://www.juntadeandalucia.es/organismos/saludyfamilias/servicios/estadistica-cartografia/actividad/detalle/175396.html">https://www.juntadeandalucia.es/organismos/saludyfamilias/servicios/estadistica-cartografia/actividad/detalle/175396.html</a>	
Canal o Medio de difusión:	Internet
Periodicidad del Producto de difusión:	Anual
Desagregación Territorial de resultados:	Provincial

Denominación de Producto:	
Tipo de Producto:	
Url:	
Canal o Medio de difusión:	
Periodicidad del Producto de difusión:	
Desagregación Territorial de resultados:	

Denominación de otros productos:	
Modificaciones/Observaciones:	

**USO Y UTILIZACIÓN DE RESULTADOS**

Perfil de Usuarios	
Solicitudes de datos	
Accesos en Web	
Impacto en medios	
Referencias técnicas	
Normas y planes	

**COSTE MÁXIMO ESTIMADO EN 2019**

**COSTE ECONÓMICO REAL EN 2019**

Coste: No genera coste externo	No ha generado coste externo
--------------------------------	------------------------------

NIVEL DE EJECUCIÓN DE LA ACTIVIDAD	Total	X	Parcial		Nulo	
Motivos del nivel de ejecución en caso de Parcial o Nulo:						

Evaluación PECA 2019	Estadísticas del Registro de cáncer en Andalucía	02.02.05
-------------------------	--	----------

<b>Tipo actividad:</b> Estadística	<b>Organismo responsable:</b> Consejería de Salud y Familias	<b>Tema:</b> 2. Condiciones de vida y bienestar social
<b>Etapa de desarrollo:</b> Proyecto	<b>Objeto:</b> Producción	<b>Subtema:</b> 2.02 Salud
<b>Tipo de recogida:</b> Fuente administrativa	<b>Cumplimiento ejes:</b> Cohesión, Género y Políticas Públicas	

<b>Objetivo:</b> Conocer la incidencia de la enfermedad del cáncer y su tendencia epidemiológica
<b>Modificaciones/Observaciones:</b>
<b>Sujeto informante:</b> Consejería de Salud y Familias
<b>Modificaciones/Observaciones:</b>
<b>Variables y atributos objeto de estudio:</b> Casos de cáncer en personas residentes en Andalucía
<b>Modificaciones/Observaciones:</b>

#### TRABAJOS PREVISTOS EN 2019

Fase	Descripción tarea	Periodicidad	Desagregación territorial	Fecha realización	Fecha referencia datos
Estudios previos y diseño					
Recogida y grabación de información	Recogida de información del registro poblacional de cáncer en Andalucía	Anual	Puntual	2019	2018
Tratamiento de datos y control de calidad	Procesamiento de datos y seguimiento de un procedimiento protocolizado para garantizar la calidad de la información	Anual	Supramunicipal	2019	2018
Obtención y difusión de resultados	Difusión de resultados	Anual	Provincial	Dic/2019	2018
Otros					

#### TRABAJOS EJECUTADOS EN 2019

Fase	Descripción tarea	Periodicidad	Desagregación territorial	Fecha realización	Fecha referencia datos
Estudios previos y diseño					
Recogida y grabación de información	Recogida de información del registro poblacional de cáncer en Andalucía	Anual	Puntual	2019	2017
Tratamiento de datos y control de calidad	Procesamiento de datos y seguimiento de un procedimiento protocolizado para garantizar la calidad de la información	Anual	Supramunicipal	2019	2017
Obtención y difusión de resultados	Difusión de resultados	Anual	Provincial	Dic/2019	2017
Otros					

#### RESULTADOS PREVISTOS

<b>Variables y atributos a difundir:</b> Incidencia y patrón de presentación observado del cáncer de mama, de los cánceres de pulmón, próstata, colorrectal y cáncer infantil
<b>Modificaciones/Observaciones:</b> Sexo y provincia

**PRODUCTOS DE DIFUSIÓN EN 2019**

**MODIFICACIONES/OBSERVACIONES**

Denominación de Producto: Informe del Registro de Cáncer de Andalucía	No se ha difundido este producto
Tipo de Producto: Informes	
Url:	
Canal o Medio de difusión: Internet	
Periodicidad del Producto de difusión: Anual	
Desagregación Territorial de resultados: Provincial	

Denominación de Producto:	Memoria estadística de la Consejería de Salud y Familias
Tipo de Producto:	Tablas y Gráficos
Url: <a href="https://www.juntadeandalucia.es/organismos/saludyfamilias/servicios/estadistica-cartografia/memoria-estadistica.html">https://www.juntadeandalucia.es/organismos/saludyfamilias/servicios/estadistica-cartografia/memoria-estadistica.html</a>	
Canal o Medio de difusión:	Internet
Periodicidad del Producto de difusión:	Anual
Desagregación Territorial de resultados:	Provincial

Denominación de otros productos:	
Modificaciones/Observaciones:	

**USO Y UTILIZACIÓN DE RESULTADOS**

Perfil de Usuarios	
Solicitudes de datos	
Accesos en Web	
Impacto en medios	
Referencias técnicas	
Normas y planes	

**COSTE MÁXIMO ESTIMADO EN 2019**

**COSTE ECONÓMICO REAL EN 2019**

Coste: No genera coste externo	No ha generado coste externo
--------------------------------	------------------------------

NIVEL DE EJECUCIÓN DE LA ACTIVIDAD	Total	Parcial	X	Nulo
Motivos del nivel de ejecución en caso de Parcial o Nulo:	Desajustes en la difusión			

Evaluación PECA 2019	Estadística de enfermedades transmisibles en Andalucía	02.02.06
-------------------------	--	----------

<b>Tipo actividad:</b> Estadística	<b>Organismo responsable:</b> Consejería de Salud y Familias	<b>Tema:</b> 2. Condiciones de vida y bienestar social
<b>Etapa de desarrollo:</b> Proyecto	<b>Objeto:</b> Producción	<b>Subtema:</b> 2.02 Salud
<b>Tipo de recogida:</b> Fuente administrativa		<b>Cumplimiento ejes:</b> Cohesión, Género y Políticas Públicas

<b>Objetivo:</b> Tener controlada la incidencia de determinados procesos para garantizar la intervención en salud pública y disponer información de morbilidad para la planificación de los programas de salud y control de las enfermedades
<b>Modificaciones/Observaciones:</b>
<b>Sujeto informante:</b> Consejería de Salud y Familias
<b>Modificaciones/Observaciones:</b>
<b>Variables y atributos objeto de estudio:</b> Información relativa a los casos de las enfermedades incluidas en la normativa de declaración de EDO
<b>Modificaciones/Observaciones:</b>

#### TRABAJOS PREVISTOS EN 2019

Fase	Descripción tarea	Periodicidad	Desagregación territorial	Fecha realización	Fecha referencia datos
Estudios previos y diseño					
Recogida y grabación de información	Recogida de la información relativa a los casos de las enfermedades incluidas en la normativa de declaración de EDO	Semanal	Puntual	sem1-sem52/2019	sem52/2018-sem51/2019
Tratamiento de datos y control de calidad	Validación de las variables y análisis de control de calidad de los datos	Semanal	Supramunicipal	sem1-sem52/2019	sem52/2018-sem51/2019
Obtención y difusión de resultados	Difusión de resultados	Semanal Anual	Supramunicipal Provincial	sem1-sem52/2019 Dic/2019	sem52/2018-sem51/2019 2018
Otros					

#### TRABAJOS EJECUTADOS EN 2019

Fase	Descripción tarea	Periodicidad	Desagregación territorial	Fecha realización	Fecha referencia datos
Estudios previos y diseño					
Recogida y grabación de información	Recogida de la información relativa a los casos de las enfermedades incluidas en la normativa de declaración de EDO	Semanal	Puntual	sem1-sem52/2019	sem52/2018-sem51/2019
Tratamiento de datos y control de calidad	Validación de las variables y análisis de control de calidad de los datos	Semanal	Supramunicipal	sem1-sem52/2019	sem52/2018-sem51/2019
Obtención y difusión de resultados	Difusión de resultados	Semanal Anual	Supramunicipal Provincial	sem1-sem52/2019 Dic/2019	sem52/2018-sem51/2019 2018
Otros					

**RESULTADOS PREVISTOS**

Variables y atributos a difundir: Enfermedad, número de casos, sexo y semana

Modificaciones/Observaciones:

**PRODUCTOS DE DIFUSIÓN EN 2019****MODIFICACIONES/OBSERVACIONES**

Denominación de Producto: Informe semanal de enfermedades transmisibles en Andalucía	
Tipo de Producto: Tablas y Gráficos	
Url: <a href="https://www.repositoriosalud.es/handle/10668/2639">https://www.repositoriosalud.es/handle/10668/2639</a>	
Canal o Medio de difusión: Internet	
Periodicidad del Producto de difusión: Semanal	
Desagregación Territorial de resultados: Supramunicipal	

Denominación de Producto: Memoria estadística de la Consejería de Salud y Familias	
Tipo de Producto: Tablas y Gráficos	
Url: <a href="https://www.juntadeandalucia.es/servicios/estadistica-cartografia/actividad/detalle/175262/175531.html">https://www.juntadeandalucia.es/servicios/estadistica-cartografia/actividad/detalle/175262/175531.html</a>	
Canal o Medio de difusión: Internet	
Periodicidad del Producto de difusión: Anual	
Desagregación Territorial de resultados: Provincial	

Denominación de otros productos:

Modificaciones/Observaciones: Consultas detalladas de Enfermedades de Declaración Obligatoria(EDO)

**USO Y UTILIZACIÓN DE RESULTADOS**

Perfil de Usuarios	
Solicitudes de datos	
Accesos en Web	
Impacto en medios	
Referencias técnicas	
Normas y planes	

**COSTE MÁXIMO ESTIMADO EN 2019****COSTE ECONÓMICO REAL EN 2019**

Coste: No genera coste externo

No ha generado coste externo

NIVEL DE EJECUCIÓN DE LA ACTIVIDAD	Total	X	Parcial		Nulo	
Motivos del nivel de ejecución en caso de Parcial o Nulo:						



Evaluación PECA 2019	Estadística de interrupción voluntaria del embarazo en Andalucía	02.02.08
-------------------------	--	----------

<b>Tipo actividad:</b> Estadística	<b>Organismo responsable:</b> Consejería de Salud y Familias	<b>Tema:</b> 2. Condiciones de vida y bienestar social
<b>Etapas de desarrollo:</b> Proyecto	<b>Objeto:</b> Producción	<b>Subtema:</b> 2.02 Salud
<b>Tipo de recogida:</b> Fuente administrativa	<b>Cumplimiento ejes:</b> Cohesión, Género y Políticas Públicas	

<b>Objetivo:</b> Obtener información sobre el patrón demográfico y social de las mujeres que recurren a las interrupciones voluntarias del embarazo, así como sobre las características de los centros a los que acuden
<b>Modificaciones/Observaciones:</b>
<b>Sujeto informante:</b> Consejería de Salud y Familias
<b>Modificaciones/Observaciones:</b>
<b>Variables y atributos objeto de estudio:</b> Mujeres que se someten a la interrupción voluntaria del embarazo (IVE) en Andalucía, residentes o no en la Comunidad, así como las residentes que la realizan fuera de la misma
<b>Modificaciones/Observaciones:</b>

#### TRABAJOS PREVISTOS EN 2019

Fase	Descripción tarea	Periodicidad	Desagregación territorial	Fecha realización	Fecha referencia datos
Estudios previos y diseño					
Recogida y grabación de información	Recogida de información y grabación de la información	Continua	Puntual	2019	Trim4/2018-Trim3/2019
Tratamiento de datos y control de calidad	Tratamiento de datos y control de calidad	Anual	Supramunicipal, Provincial	Tri2-Tri3/2019	2018
Obtención y difusión de resultados	Difusión de resultados	Anual	Provincial, Supramunicipal	Dic/2019	2018
Otros					

#### TRABAJOS EJECUTADOS EN 2019

Fase	Descripción tarea	Periodicidad	Desagregación territorial	Fecha realización	Fecha referencia datos
Estudios previos y diseño					
Recogida y grabación de información	Recogida de información y grabación de la información	Continua	Puntual	2019	Trim4/2018-Trim3/2019
Tratamiento de datos y control de calidad	Tratamiento de datos y control de calidad	Anual	Supramunicipal, Provincial	Tri2-Tri3/2019	2018
Obtención y difusión de resultados	Difusión de resultados	Anual	Provincial, Supramunicipal	Dic/2019	2018
Otros					

#### RESULTADOS PREVISTOS

<b>Variables y atributos a difundir:</b> Convivencia en pareja, nivel de instrucción, situación laboral, ingresos económicos propios, número de hijos e hijas, abortos voluntarios anteriores, semanas de gestación, motivo de la interrupción
<b>Modificaciones/Observaciones:</b>

**PRODUCTOS DE DIFUSIÓN EN 2019**

**MODIFICACIONES/OBSERVACIONES**

Denominación de Producto: Interrupción voluntaria del embarazo. Andalucía (Datos definitivos)	
Tipo de Producto: Tablas y Gráficos	
Url: <a href="https://www.juntadeandalucia.es/servicios/estadistica-cartografia/actividad/detalle/175263/181083.html">https://www.juntadeandalucia.es/servicios/estadistica-cartografia/actividad/detalle/175263/181083.html</a>	
Canal o Medio de difusión: Internet	
Periodicidad del Producto de difusión: Anual	
Desagregación Territorial de resultados: Supramunicipal	

Denominación de Producto: Memoria estadística de la Consejería de Salud y Familias	
Tipo de Producto: Tablas y Gráficos	
Url: <a href="https://www.juntadeandalucia.es/servicios/estadistica-cartografia/actividad/detalle/175263/175531.html">https://www.juntadeandalucia.es/servicios/estadistica-cartografia/actividad/detalle/175263/175531.html</a>	
Canal o Medio de difusión: Internet	
Periodicidad del Producto de difusión: Anual	
Desagregación Territorial de resultados: Provincial	

Denominación de otros productos:	
Modificaciones/Observaciones: Consultas interactivas sobre Interrupción Voluntaria del Embarazo (IVE) (Definitivo)	

**USO Y UTILIZACIÓN DE RESULTADOS**

Perfil de Usuarios	
Solicitudes de datos	
Accesos en Web	
Impacto en medios	
Referencias técnicas	
Normas y planes	

**COSTE MÁXIMO ESTIMADO EN 2019**

**COSTE ECONÓMICO REAL EN 2019**

Coste: No genera coste externo	No ha generado coste externo
--------------------------------	------------------------------

<b>NIVEL DE EJECUCIÓN DE LA ACTIVIDAD</b>	<b>Total</b>	<b>X</b>	<b>Parcial</b>		<b>Nulo</b>	
Motivos del nivel de ejecución en caso de Parcial o Nulo:						

Evaluación PECA 2019	Mejora de la producción estadística sanitaria mediante el enlace de registros	02.02.15
-------------------------	---	----------

<b>Tipo actividad:</b> Estadística	<b>Organismo responsable:</b> Consejería de Salud y Familias	<b>Tema:</b> 2. Condiciones de vida y bienestar social
<b>Etapa de desarrollo:</b> Proyecto	<b>Objeto:</b> Soporte	<b>Subtema:</b> 2.02 Salud
<b>Tipo de recogida:</b> Fuente administrativa y Explotación de información estadística o cartográfica		<b>Cumplimiento ejes:</b> Innovación

<b>Objetivo:</b> Mejorar el conocimiento de los servicios sanitarios: centros y servicios, actividad, recursos humanos, recursos económicos y su impacto en otros sectores, calidad, satisfacción y garantía de derechos a las personas usuarias
<b>Modificaciones/Observaciones:</b>
<b>Sujeto informante:</b> Consejería de Salud y Familias
<b>Modificaciones/Observaciones:</b>
<b>Variables y atributos objeto de estudio:</b> Diversas estadísticas y Registros que tengan identificación única
<b>Modificaciones/Observaciones:</b>

#### TRABAJOS PREVISTOS EN 2019

Fase	Descripción tarea	Periodicidad	Desagregación territorial	Fecha realización	Fecha referencia datos
Estudios previos y diseño					
Recogida y grabación de información	Se obtendrá información de los siguientes registros: Registro de casos de SIDA de Andalucía; Conjunto mínimo básico de datos al alta hospitalaria de Andalucía; Padrón municipal de habitantes; Base de datos del sistema sanitario público de Andalucía y Registro de población de Andalucía	No periódica	Multiterritorial	2019	2018
Tratamiento de datos y control de calidad	Tratamiento de la información para la homogeneización de fuentes	No periódica	Multiterritorial	2019	2018
Obtención y difusión de resultados					
Otros					

#### TRABAJOS EJECUTADOS EN 2019

Fase	Descripción tarea	Periodicidad	Desagregación territorial	Fecha realización	Fecha referencia datos
Estudios previos y diseño					
Recogida y grabación de información	Se obtendrá información de los siguientes registros: Registro de casos de SIDA de Andalucía; Conjunto mínimo básico de datos al alta hospitalaria de Andalucía; Padrón municipal de habitantes; Base de datos del sistema sanitario público de Andalucía y Registro de población de Andalucía	No periódica	Multiterritorial	2019	2018
Tratamiento de datos y control de calidad	Tratamiento de la información para la homogeneización de fuentes	No periódica	Multiterritorial	2019	2018
Obtención y difusión de resultados					
Otros					

**RESULTADOS PREVISTOS**

Variables y atributos a difundir:
Modificaciones/Observaciones:

**PRODUCTOS DE DIFUSIÓN EN 2019****MODIFICACIONES/OBSERVACIONES**

Denominación de Producto:	
Tipo de Producto:	
Url:	
Canal o Medio de difusión:	
Periodicidad del Producto de difusión:	
Desagregación Territorial de resultados:	

Denominación de Producto:	
Tipo de Producto:	
Url:	
Canal o Medio de difusión:	
Periodicidad del Producto de difusión:	
Desagregación Territorial de resultados:	

Denominación de otros productos:
Modificaciones/Observaciones:

**USO Y UTILIZACIÓN DE RESULTADOS**

Perfil de Usuarios	
Solicitudes de datos	
Accesos en Web	
Impacto en medios	
Referencias técnicas	
Normas y planes	

**COSTE MÁXIMO ESTIMADO EN 2019****COSTE ECONÓMICO REAL EN 2019**

Coste: No genera coste externo	No ha generado coste externo
--------------------------------	------------------------------

<b>NIVEL DE EJECUCIÓN DE LA ACTIVIDAD</b>	<b>Total</b>	<b>X</b>	<b>Parcial</b>		<b>Nulo</b>	
Motivos del nivel de ejecución en caso de Parcial o Nulo:						

Evaluación PECA 2019	Codificación y Terminología para las estadísticas sanitarias	02.02.16
-------------------------	--	----------

<b>Tipo actividad:</b> Estadística	<b>Organismo responsable:</b> Consejería de Salud y Familias	<b>Tema:</b> 2. Condiciones de vida y bienestar social
<b>Etapa de desarrollo:</b> Proyecto	<b>Objeto:</b> Soporte	<b>Subtema:</b> 2.02 Salud
<b>Tipo de recogida:</b> Recopilación o Síntesis	<b>Cumplimiento ejes:</b>	

<b>Objetivo:</b> Poner a disposición de los sistemas de información y los usuarios de las estadísticas sanitarias del Sistema Sanitario Público de Andalucía, las distintas codificaciones y terminología clínica necesarias para la comprensión y tratamiento de los datos
<b>Modificaciones/Observaciones:</b>
<b>Sujeto informante:</b> Consejería de Salud y Familias
<b>Modificaciones/Observaciones:</b>
<b>Variables y atributos objeto de estudio:</b> Información relacionada con conceptos y variables de interés estadístico sanitario a nivel autonómico
<b>Modificaciones/Observaciones:</b>

#### TRABAJOS PREVISTOS EN 2019

Fase	Descripción tarea	Periodicidad	Desagregación territorial	Fecha realización	Fecha referencia datos
Estudios previos y diseño					
Recogida y grabación de información	Recogida de información	Anual	Multiterritorial	2019	2018
Tratamiento de datos y control de calidad	Tratamiento de datos y control de calidad	Anual	Multiterritorial	2019	2018
Obtención y difusión de resultados					
Otros					

#### TRABAJOS EJECUTADOS EN 2019

Fase	Descripción tarea	Periodicidad	Desagregación territorial	Fecha realización	Fecha referencia datos
Estudios previos y diseño					
Recogida y grabación de información	Recogida de información	Anual	Multiterritorial	2019	2018
Tratamiento de datos y control de calidad	Tratamiento de datos y control de calidad	Anual	Multiterritorial	2019	2018
Obtención y difusión de resultados					
Otros					

#### RESULTADOS PREVISTOS

<b>Variables y atributos a difundir:</b>
<b>Modificaciones/Observaciones:</b>

**PRODUCTOS DE DIFUSIÓN EN 2019**

**MODIFICACIONES/OBSERVACIONES**

Denominación de Producto:	
Tipo de Producto:	
Url:	
Canal o Medio de difusión:	
Periodicidad del Producto de difusión:	
Desagregación Territorial de resultados:	

Denominación de Producto:	
Tipo de Producto:	
Url:	
Canal o Medio de difusión:	
Periodicidad del Producto de difusión:	
Desagregación Territorial de resultados:	

Denominación de otros productos:
Modificaciones/Observaciones:

**USO Y UTILIZACIÓN DE RESULTADOS**

Perfil de Usuarios	
Solicitudes de datos	
Accesos en Web	
Impacto en medios	
Referencias técnicas	
Normas y planes	

**COSTE MÁXIMO ESTIMADO EN 2019**

**COSTE ECONÓMICO REAL EN 2019**

Coste: No genera coste externo	No ha generado coste externo
--------------------------------	------------------------------

<b>NIVEL DE EJECUCIÓN DE LA ACTIVIDAD</b>	<b>Total</b>	<b>X</b>	<b>Parcial</b>		<b>Nulo</b>	
Motivos del nivel de ejecución en caso de Parcial o Nulo:						

Evaluación PECA 2019	Encuesta Andaluza de Salud	02.02.21
-------------------------	----------------------------	----------

<b>Tipo actividad:</b> Estadística	<b>Organismo responsable:</b> Consejería de Salud y Familias	<b>Tema:</b> 2. Condiciones de vida y bienestar social
<b>Etapa de desarrollo:</b> Proyecto	<b>Objeto:</b> Producción	<b>Subtema:</b> 2.02 Salud
<b>Tipo de recogida:</b> Observación directa	<b>Cumplimiento ejes:</b> Cohesión, Género y Políticas Públicas	

<b>Objetivo:</b> Aportar información relevante para el análisis del estado de salud de la población andaluza y del sistema sanitario andaluz
<b>Modificaciones/Observaciones:</b>
<b>Sujeto informante:</b> Población andaluza
<b>Modificaciones/Observaciones:</b>
<b>Variables y atributos objeto de estudio:</b> Autovaloración del estado de salud, limitación de la actividad, uso de servicios sanitarios y de medicamentos, hábitos de vida, cobertura sanitaria...
<b>Modificaciones/Observaciones:</b>

#### TRABAJOS PREVISTOS EN 2019

Fase	Descripción tarea	Periodicidad	Desagregación territorial	Fecha realización	Fecha referencia datos
Estudios previos y diseño	Planificación, programación y asignación de recursos	-	Autonómica	2019	2019
Recogida y grabación de información					
Tratamiento de datos y control de calidad					
Obtención y difusión de resultados					
Otros					

#### TRABAJOS EJECUTADOS EN 2019

Fase	Descripción tarea	Periodicidad	Desagregación territorial	Fecha realización	Fecha referencia datos
Estudios previos y diseño	Planificación, programación y asignación de recursos	-	Autonómica	2019	2019
Recogida y grabación de información					
Tratamiento de datos y control de calidad					
Obtención y difusión de resultados					
Otros					

#### RESULTADOS PREVISTOS

<b>Variables y atributos a difundir:</b>
<b>Modificaciones/Observaciones:</b>

**PRODUCTOS DE DIFUSIÓN EN 2019**

**MODIFICACIONES/OBSERVACIONES**

Denominación de Producto:	
Tipo de Producto:	
Url:	
Canal o Medio de difusión:	
Periodicidad del Producto de difusión:	
Desagregación Territorial de resultados:	

Denominación de Producto:	
Tipo de Producto:	
Url:	
Canal o Medio de difusión:	
Periodicidad del Producto de difusión:	
Desagregación Territorial de resultados:	

Denominación de otros productos:
Modificaciones/Observaciones:

**USO Y UTILIZACIÓN DE RESULTADOS**

Perfil de Usuarios	
Solicitudes de datos	
Accesos en Web	
Impacto en medios	
Referencias técnicas	
Normas y planes	

**COSTE MÁXIMO ESTIMADO EN 2019**

**COSTE ECONÓMICO REAL EN 2019**

Coste: No genera coste externo	No ha generado coste externo
--------------------------------	------------------------------

NIVEL DE EJECUCIÓN DE LA ACTIVIDAD	Total	X	Parcial		Nulo	
Motivos del nivel de ejecución en caso de Parcial o Nulo:						



Evaluación PECA 2019	Estadística de la actividad realizada por los hospitales concertados en Andalucía	02.02.23
-------------------------	---	----------

<b>Tipo actividad:</b> Estadística	<b>Organismo responsable:</b> Consejería de Salud y Familias	<b>Tema:</b> 2. Condiciones de vida y bienestar social
<b>Etapas de desarrollo:</b> Proyecto	<b>Objeto:</b> Producción	<b>Subtema:</b> 2.02 Salud
<b>Tipo de recogida:</b> Fuente administrativa		<b>Cumplimiento ejes:</b>

<b>Objetivo:</b> Análisis de la información más relevante de la actividad concertada que se realiza en Andalucía, especificando los motivos de ingreso más frecuente según grupos relacionados por el diagnóstico, las intervenciones quirúrgicas realizadas y las pruebas diagnósticas efectuadas
<b>Modificaciones/Observaciones:</b>
<b>Sujeto informante:</b> Hospitales concertados
<b>Modificaciones/Observaciones:</b>
<b>Variables y atributos objeto de estudio:</b> Análisis de la actividad realizada por los hospitales concertados
<b>Modificaciones/Observaciones:</b>

#### TRABAJOS PREVISTOS EN 2019

Fase	Descripción tarea	Periodicidad	Desagregación territorial	Fecha realización	Fecha referencia datos
Estudios previos y diseño					
Recogida y grabación de información	Recogida de información	Anual	Puntual	Tri1/2019	2018
Tratamiento de datos y control de calidad	Tratamiento de datos y control de calidad	Anual	Puntual	Sem1/2019	2018
Obtención y difusión de resultados	Difusión de resultados	Anual	Provincial	Dic/2019	2018
Otros					

#### TRABAJOS EJECUTADOS EN 2019

Fase	Descripción tarea	Periodicidad	Desagregación territorial	Fecha realización	Fecha referencia datos
Estudios previos y diseño					
Recogida y grabación de información					
Tratamiento de datos y control de calidad					
Obtención y difusión de resultados					
Otros					

#### RESULTADOS PREVISTOS

<b>Variables y atributos a difundir:</b> Número de hospitales concertados según titularidad y grado de homologación por provincia. Actividad realizada en centros concertados (pacientes, ingresos, intervenciones quirúrgicas, consultas, urgencias, estudios diagnóstico, sesiones de rehabilitación y sesiones oncohematológicas)
<b>Modificaciones/Observaciones:</b>

**PRODUCTOS DE DIFUSIÓN EN 2019**

**MODIFICACIONES/OBSERVACIONES**

Denominación de Producto: Memoria estadística de la Consejería de Salud y Familias	
Tipo de Producto: Tablas y Gráficos	
Url:	
Canal o Medio de difusión: Internet	
Periodicidad del Producto de difusión: Anual	
Desagregación Territorial de resultados: Provincial	

Denominación de Producto:	
Tipo de Producto:	
Url:	
Canal o Medio de difusión:	
Periodicidad del Producto de difusión:	
Desagregación Territorial de resultados:	

Denominación de otros productos:
Modificaciones/Observaciones:

**USO Y UTILIZACIÓN DE RESULTADOS**

Perfil de Usuarios	
Solicitudes de datos	
Accesos en Web	
Impacto en medios	
Referencias técnicas	
Normas y planes	

**COSTE MÁXIMO ESTIMADO EN 2019**

**COSTE ECONÓMICO REAL EN 2019**

Coste: No genera coste externo	No ha generado coste externo
--------------------------------	------------------------------

NIVEL DE EJECUCIÓN DE LA ACTIVIDAD	Total	Parcial	Nulo	X
Motivos del nivel de ejecución en caso de Parcial o Nulo:	Demora en la ejecución			

Evaluación PECA 2019	Registro de Unidades de Gestión Clínica	02.02.26
-------------------------	---	----------

<b>Tipo actividad:</b> Estadística y Cartográfica	<b>Organismo responsable:</b> Consejería de Salud y Familias	<b>Tema:</b> 2. Condiciones de vida y bienestar social
<b>Etapas de desarrollo:</b> Proyecto	<b>Objeto:</b> Producción	<b>Subtema:</b> 2.02 Salud
<b>Tipo de recogida:</b> Fuente administrativa		<b>Cumplimiento ejes:</b>

<b>Objetivo:</b> Ofrecer información sobre las Unidades de gestión clínica en relación a sus características y localización
<b>Modificaciones/Observaciones:</b>
<b>Sujeto informante:</b> Servicio Andaluz de Salud
<b>Modificaciones/Observaciones:</b>
<b>Variables y atributos objeto de estudio:</b> Nombre, localización, centro de adscripción, y ámbito asistencial
<b>Modificaciones/Observaciones:</b>

#### TRABAJOS PREVISTOS EN 2019

Fase	Descripción tarea	Periodicidad	Desagregación territorial	Fecha realización	Fecha referencia datos
Estudios previos y diseño					
Recogida y grabación de información	Recogida de información	Anual	Inframunicipal	Feb/2019	2018
Tratamiento de datos y control de calidad	Tratamiento de datos y control de calidad	Anual	Inframunicipal	Feb/2019	2018
Obtención y difusión de resultados	Difusión de resultados	Anual	Inframunicipal	Abr/2019	2018
Otros					

#### TRABAJOS EJECUTADOS EN 2019

Fase	Descripción tarea	Periodicidad	Desagregación territorial	Fecha realización	Fecha referencia datos
Estudios previos y diseño					
Recogida y grabación de información	Recogida de información	Anual	Inframunicipal	Feb/2019	2018
Tratamiento de datos y control de calidad	Tratamiento de datos y control de calidad	Anual	Inframunicipal	Feb/2019	2018
Obtención y difusión de resultados					
Otros					

#### RESULTADOS PREVISTOS

<b>Variables y atributos a difundir:</b> Nombre, localización, centro de adscripción y ámbito asistencial
<b>Modificaciones/Observaciones:</b>

**PRODUCTOS DE DIFUSIÓN EN 2019**

**MODIFICACIONES/OBSERVACIONES**

Denominación de Producto: Unidades de gestión clínica	
Tipo de Producto: Directorios y Mapas	
Url:	
Canal o Medio de difusión: Internet	
Periodicidad del Producto de difusión: Anual	
Desagregación Territorial de resultados: Inframunicipal	

Denominación de Producto:	
Tipo de Producto:	
Url:	
Canal o Medio de difusión:	
Periodicidad del Producto de difusión:	
Desagregación Territorial de resultados:	

Denominación de otros productos:
Modificaciones/Observaciones:

**USO Y UTILIZACIÓN DE RESULTADOS**

Perfil de Usuarios	
Solicitudes de datos	
Accesos en Web	
Impacto en medios	
Referencias técnicas	
Normas y planes	

**COSTE MÁXIMO ESTIMADO EN 2019**

**COSTE ECONÓMICO REAL EN 2019**

Coste: No genera coste externo	No ha generado coste externo
--------------------------------	------------------------------

NIVEL DE EJECUCIÓN DE LA ACTIVIDAD	Total	Parcial	X	Nulo
Motivos del nivel de ejecución en caso de Parcial o Nulo:	Pendiente de difusión			

Evaluación PECA 2019	Estadística sobre la atención bucodental infantil	02.02.27
-------------------------	---	----------

<b>Tipo actividad:</b> Estadística	<b>Organismo responsable:</b> Consejería de Salud y Familias	<b>Tema:</b> 2. Condiciones de vida y bienestar social
<b>Etapas de desarrollo:</b> Proyecto	<b>Objeto:</b> Producción	<b>Subtema:</b> 2.02 Salud
<b>Tipo de recogida:</b> Fuente administrativa	<b>Cumplimiento ejes:</b> Cohesión, Género y Políticas Públicas	

<b>Objetivo:</b> Ofrecer información sobre la atención bucodental a la población de 6 a 15 años de edad
<b>Modificaciones/Observaciones:</b>
<b>Sujeto informante:</b> Consejería de Salud y Familias
<b>Modificaciones/Observaciones:</b>
<b>Variables y atributos objeto de estudio:</b> Niños inscritos en el programa, y tipo de prestaciones por grupos de edad, sexo y provincia
<b>Modificaciones/Observaciones:</b>

#### TRABAJOS PREVISTOS EN 2019

Fase	Descripción tarea	Periodicidad	Desagregación territorial	Fecha realización	Fecha referencia datos
Estudios previos y diseño					
Recogida y grabación de información	Recogida de información	Anual	Puntual	Tri1/2019	2018
Tratamiento de datos y control de calidad	Tratamiento de datos y control de calidad	Anual	Provincial	Tri2/2019	2018
Obtención y difusión de resultados	Difusión de resultados	Anual	Provincial	Dic/2019	2018
Otros					

#### TRABAJOS EJECUTADOS EN 2019

Fase	Descripción tarea	Periodicidad	Desagregación territorial	Fecha realización	Fecha referencia datos
Estudios previos y diseño					
Recogida y grabación de información	Recogida de información	Anual	Puntual	Tri1/2019	2018
Tratamiento de datos y control de calidad	Tratamiento de datos y control de calidad	Anual	Provincial	Tri2/2019	2018
Obtención y difusión de resultados	Difusión de resultados	Anual	Provincial	Dic/2019	2018
Otros					

#### RESULTADOS PREVISTOS

<b>Variables y atributos a difundir:</b> Niños atendidos y tratamientos realizados por tipo de dentista (privado o público) y sexo
<b>Modificaciones/Observaciones:</b>

**PRODUCTOS DE DIFUSIÓN EN 2019**

**MODIFICACIONES/OBSERVACIONES**

Denominación de Producto: Memoria estadística de la Consejería de Salud y Familias	
Tipo de Producto: Tablas y Gráficos	
Url: <a href="https://www.juntadeandalucia.es/servicios/estadistica-cartografia/actividad/detalle/175278/175531.html">https://www.juntadeandalucia.es/servicios/estadistica-cartografia/actividad/detalle/175278/175531.html</a>	
Canal o Medio de difusión: Internet	
Periodicidad del Producto de difusión: Anual	
Desagregación Territorial de resultados: Provincial	

Denominación de Producto:	
Tipo de Producto:	
Url:	
Canal o Medio de difusión:	
Periodicidad del Producto de difusión:	
Desagregación Territorial de resultados:	

Denominación de otros productos:
Modificaciones/Observaciones:

**USO Y UTILIZACIÓN DE RESULTADOS**

Perfil de Usuarios	
Solicitudes de datos	
Accesos en Web	
Impacto en medios	
Referencias técnicas	
Normas y planes	

**COSTE MÁXIMO ESTIMADO EN 2019**

**COSTE ECONÓMICO REAL EN 2019**

Coste: No genera coste externo	No ha generado coste externo
--------------------------------	------------------------------

<b>NIVEL DE EJECUCIÓN DE LA ACTIVIDAD</b>	<b>Total</b>	<b>X</b>	<b>Parcial</b>		<b>Nulo</b>	
Motivos del nivel de ejecución en caso de Parcial o Nulo:						

Evaluación PECA 2019	La población andaluza ante las drogas	02.02.28
-------------------------	---------------------------------------	----------

<b>Tipo actividad:</b> Estadística	<b>Organismo responsable:</b> Consejería de Salud y Familias	<b>Tema:</b> 2. Condiciones de vida y bienestar social
<b>Etapas de desarrollo:</b> Proyecto	<b>Objeto:</b> Producción	<b>Subtema:</b> 2.02 Salud
<b>Tipo de recogida:</b> Observación directa	<b>Cumplimiento ejes:</b> Cohesión, Género y Políticas Públicas	

<b>Objetivo:</b> Conocer la prevalencia de consumo de distintas sustancias psicoactivas y actitudes ante las drogas entre la población andaluza de 12 a 64 años, así como las principales características sociodemográficas de las personas consumidoras de las drogas más prevalentes
<b>Modificaciones/Observaciones:</b>
<b>Sujeto informante:</b> Población andaluza de 12 a 64 años
<b>Modificaciones/Observaciones:</b>
<b>Variables y atributos objeto de estudio:</b> Características sociodemográficas de la muestra estudiada de 12 a 64 años. Consumo de tabaco, alcohol y otras sustancias. Botellón. Conductas de riesgo y de la disponibilidad. Información sobre drogas. Actitud ante el consumo. Prevención
<b>Modificaciones/Observaciones:</b>

#### TRABAJOS PREVISTOS EN 2019

Fase	Descripción tarea	Periodicidad	Desagregación territorial	Fecha realización	Fecha referencia datos
Estudios previos y diseño					
Recogida y grabación de información	Recogida de información a través de entrevistas personales asistidas por ordenador	Bienal	Provincial	Sem2/2019	2019
Tratamiento de datos y control de calidad					
Obtención y difusión de resultados					
Otros					

#### TRABAJOS EJECUTADOS EN 2019

Fase	Descripción tarea	Periodicidad	Desagregación territorial	Fecha realización	Fecha referencia datos
Estudios previos y diseño					
Recogida y grabación de información	Recogida de información a través de entrevistas personales asistidas por ordenador	Bienal	Provincial	Sem2/2019	2019
Tratamiento de datos y control de calidad					
Obtención y difusión de resultados					
Otros					

#### RESULTADOS PREVISTOS

<b>Variables y atributos a difundir:</b>
<b>Modificaciones/Observaciones:</b>

**PRODUCTOS DE DIFUSIÓN EN 2019**

**MODIFICACIONES/OBSERVACIONES**

Denominación de Producto:	
Tipo de Producto:	
Url:	
Canal o Medio de difusión:	
Periodicidad del Producto de difusión:	
Desagregación Territorial de resultados:	

Denominación de Producto:	
Tipo de Producto:	
Url:	
Canal o Medio de difusión:	
Periodicidad del Producto de difusión:	
Desagregación Territorial de resultados:	

Denominación de otros productos:
Modificaciones/Observaciones:

**USO Y UTILIZACIÓN DE RESULTADOS**

Perfil de Usuarios	
Solicitudes de datos	
Accesos en Web	
Impacto en medios	
Referencias técnicas	
Normas y planes	

**COSTE MÁXIMO ESTIMADO EN 2019**

**COSTE ECONÓMICO REAL EN 2019**

Coste: 70.000,00€	70.000,00€
-------------------	------------

<b>NIVEL DE EJECUCIÓN DE LA ACTIVIDAD</b>	<b>Total</b>	<b>X</b>	<b>Parcial</b>		<b>Nulo</b>	
Motivos del nivel de ejecución en caso de Parcial o Nulo:						



Evaluación PECA 2019	Memoria estadística de la Consejería de Salud y Familias	02.02.29
-------------------------	--	----------

<b>Tipo actividad:</b> Estadística	<b>Organismo responsable:</b> Consejería de Salud y Familias	<b>Tema:</b> 2. Condiciones de vida y bienestar social
<b>Etapa de desarrollo:</b> Proyecto	<b>Objeto:</b> Difusión	<b>Subtema:</b> 2.02 Salud
<b>Tipo de recogida:</b> Recopilación o Síntesis	<b>Cumplimiento ejes:</b> Cohesión, Género y Políticas Públicas	

<b>Objetivo:</b> Proporcionar información sobre actividades y recursos de los centros que integran el sistema sanitario público de Andalucía , así como sobre aspectos demográficos, de morbilidad y mortalidad,de especial relevancia en el campo de la salud
<b>Modificaciones/Observaciones:</b>
<b>Sujeto informante:</b> Consejería de Salud y Familias
<b>Modificaciones/Observaciones:</b>
<b>Variables y atributos objeto de estudio:</b> Variables demográficas,morbilidad, mortalidad,recursos asistenciales, asistencia sanitaria y garantía de derecho de la ciudadanía
<b>Modificaciones/Observaciones:</b>

#### TRABAJOS PREVISTOS EN 2019

Fase	Descripción tarea	Periodicidad	Desagregación territorial	Fecha realización	Fecha referencia datos
Estudios previos y diseño					
Recogida y grabación de información	Recogida de información	Anual	Provincial	Sem1/2019	2018
Tratamiento de datos y control de calidad	Tratamiento de datos y control de calidad	Anual	Provincial	Tri2-Tri3/2019	2018
Obtención y difusión de resultados	Difusión de resultados	Anual	Provincial	Dic/2019	2018
Otros					

#### TRABAJOS EJECUTADOS EN 2019

Fase	Descripción tarea	Periodicidad	Desagregación territorial	Fecha realización	Fecha referencia datos
Estudios previos y diseño					
Recogida y grabación de información	Recogida de información	Anual	Provincial	Sem1/2019	2018
Tratamiento de datos y control de calidad	Tratamiento de datos y control de calidad	Anual	Provincial	Tri2-Tri3/2019	2018
Obtención y difusión de resultados	Difusión de resultados	Anual	Provincial	Dic/2019	2018
Otros					

#### RESULTADOS PREVISTOS

<b>Variables y atributos a difundir:</b> Variables demográficas, morbilidad, mortalidad,recursos asistenciales, asistencia sanitaria y garantía de derecho de la ciudadanía
<b>Modificaciones/Observaciones:</b>

**PRODUCTOS DE DIFUSIÓN EN 2019**

**MODIFICACIONES/OBSERVACIONES**

Denominación de Producto: Memoria estadística de la Consejería de Salud y Familias	
Tipo de Producto: Tablas y Gráficos	
Url: <a href="https://www.juntadeandalucia.es/organismos/saludyfamilias/servicios/estadistica-cartografia/memoria-estadistica.html">https://www.juntadeandalucia.es/organismos/saludyfamilias/servicios/estadistica-cartografia/memoria-estadistica.html</a>	
Canal o Medio de difusión: Internet	
Periodicidad del Producto de difusión: Anual	
Desagregación Territorial de resultados: Provincial	

Denominación de Producto:	
Tipo de Producto:	
Url:	
Canal o Medio de difusión:	
Periodicidad del Producto de difusión:	
Desagregación Territorial de resultados:	

Denominación de otros productos:
Modificaciones/Observaciones:

**USO Y UTILIZACIÓN DE RESULTADOS**

Perfil de Usuarios	
Solicitudes de datos	
Accesos en Web	
Impacto en medios	
Referencias técnicas	
Normas y planes	

**COSTE MÁXIMO ESTIMADO EN 2019**

**COSTE ECONÓMICO REAL EN 2019**

Coste: No genera coste externo	No ha generado coste externo
--------------------------------	------------------------------

<b>NIVEL DE EJECUCIÓN DE LA ACTIVIDAD</b>	<b>Total</b>	<b>X</b>	<b>Parcial</b>		<b>Nulo</b>	
Motivos del nivel de ejecución en caso de Parcial o Nulo:						

Evaluación PECA 2019	Estadísticas de investigación biomédica en el Sistema Sanitario Público de Andalucía	08.01.03
-------------------------	--	----------

<b>Tipo actividad:</b> Estadística	<b>Organismo responsable:</b> Consejería de Salud y Familias	<b>Tema:</b> 8. I+D+i y sociedad de la información
<b>Etapas de desarrollo:</b> Proyecto	<b>Objeto:</b> Producción	<b>Subtema:</b> 8.01 Investigación, desarrollo tecnológico e innovación
<b>Tipo de recogida:</b> Fuente administrativa	<b>Cumplimiento ejes:</b> Cohesión, Innovación y Políticas Públicas	

<b>Objetivo:</b> Ofrecer una descripción y caracterización de la producción científica en biomedicina y ciencias de la salud desarrolladas en el Sistema Sanitario Público de Andalucía
<b>Modificaciones/Observaciones:</b>
<b>Sujeto informante:</b> Consejería de Salud y Familias
<b>Modificaciones/Observaciones:</b>
<b>Variables y atributos objeto de estudio:</b> Indicadores de actividades de I+D+i en Salud
<b>Modificaciones/Observaciones:</b>

#### TRABAJOS PREVISTOS EN 2019

Fase	Descripción tarea	Periodicidad	Desagregación territorial	Fecha realización	Fecha referencia datos
Estudios previos y diseño					
Recogida y grabación de información	Extracción de la información para la realización del estudio a partir de la base de datos	Anual	Provincial	Tri1/2019	2019 y anteriores
Tratamiento de datos y control de calidad	Análisis de indicadores de actividades I+D+i, de producción y transferencia de resultados de la investigación e innovación	Anual	Provincial	Tri2/2019	2018 y anteriores
Obtención y difusión de resultados	Difusión de resultados	Anual	Provincial	Dic/2019	2018 y anteriores
Otros					

#### TRABAJOS EJECUTADOS EN 2019

Fase	Descripción tarea	Periodicidad	Desagregación territorial	Fecha realización	Fecha referencia datos
Estudios previos y diseño					
Recogida y grabación de información	Extracción de la información para la realización del estudio a partir de la base de datos	Anual	Provincial	Tri1/2019	2019 y anteriores
Tratamiento de datos y control de calidad	Análisis de indicadores de actividades I+D+i, de producción y transferencia de resultados de la investigación e innovación	Anual	Provincial	Tri2/2019	2018 y anteriores
Obtención y difusión de resultados	Difusión de resultados	Anual	Provincial, Autonómica	Dic/2019	2018 y anteriores
Otros					

#### RESULTADOS PREVISTOS

<b>Variables y atributos a difundir:</b> Indicadores para la dimensión cuantitativa y cualitativa de la actividad de investigación e innovación en Salud
<b>Modificaciones/Observaciones:</b>

**PRODUCTOS DE DIFUSIÓN EN 2019**

**MODIFICACIONES/OBSERVACIONES**

Denominación de Producto: Indicadores científicos de la producción andaluza en Biomedicina y Ciencias de la Salud	Indicadores científicos de la producción andaluza en Biomedicina y Ciencias de la Salud. Memoria estadística
Tipo de Producto: Tablas y Gráficos	
Url: <a href="https://www.juntadeandalucia.es/organismos/saludyfamilias/servicios/estadistica-cartografia/actividad/detalle/175274/175531.html">https://www.juntadeandalucia.es/organismos/saludyfamilias/servicios/estadistica-cartografia/actividad/detalle/175274/175531.html</a>	
Canal o Medio de difusión: Internet	
Periodicidad del Producto de difusión: Anual	
Desagregación Territorial de resultados: Provincial	

Denominación de Producto:	Indicadores científicos de la producción andaluza en Biomedicina y Ciencias de la Salud. SAS. Datos básicos
Tipo de Producto:	Tablas
Url: <a href="https://web.sas.junta-andalucia.es/servicioandaluzdesalud/archivo-estadisticas?combine=&amp;sas_tipoestadistica_temas_target_id=All&amp;sas_tipoestadistica_detal_target_id_%5B3161%5D=3161">https://web.sas.junta-andalucia.es/servicioandaluzdesalud/archivo-estadisticas?combine=&amp;sas_tipoestadistica_temas_target_id=All&amp;sas_tipoestadistica_detal_target_id_%5B3161%5D=3161</a>	
Canal o Medio de difusión:	Internet
Periodicidad del Producto de difusión:	Anual
Desagregación Territorial de resultados:	Autonómica

Denominación de otros productos:	
Modificaciones/Observaciones:	

**USO Y UTILIZACIÓN DE RESULTADOS**

Perfil de Usuarios	
Solicitudes de datos	
Accesos en Web	
Impacto en medios	
Referencias técnicas	
Normas y planes	

**COSTE MÁXIMO ESTIMADO EN 2019**

**COSTE ECONÓMICO REAL EN 2019**

Coste: No genera coste externo	No ha generado coste externo
--------------------------------	------------------------------

NIVEL DE EJECUCIÓN DE LA ACTIVIDAD	Total	X	Parcial		Nulo	
Motivos del nivel de ejecución en caso de Parcial o Nulo:						

Evaluación PECA 2019	Estadística de la facturación de la asistencia sanitaria a ciudadanos europeos en estancia temporal en Andalucía	09.01.26
-------------------------	--	----------

<b>Tipo actividad:</b> Estadística	<b>Organismo responsable:</b> Consejería de Salud y Familias	<b>Tema:</b> 9. Administración y servicios públicos
<b>Etapas de desarrollo:</b> Proyecto	<b>Objeto:</b> Producción	<b>Subtema:</b> 9.01 Administración pública
<b>Tipo de recogida:</b> Fuente administrativa		<b>Cumplimiento ejes:</b> Cohesión y Políticas Públicas

<b>Objetivo:</b> Conocer el ajuste entre el coste de la actividad sanitaria transnacional, la facturación registrada y el reembolso recaudado
<b>Modificaciones/Observaciones:</b>
<b>Sujeto informante:</b> Consejería de Salud y Familias
<b>Modificaciones/Observaciones:</b>
<b>Variables y atributos objeto de estudio:</b> Información recogida en el FISS (Facturación Internacional de la Seguridad Social)
<b>Modificaciones/Observaciones:</b>

#### TRABAJOS PREVISTOS EN 2019

Fase	Descripción tarea	Periodicidad	Desagregación territorial	Fecha realización	Fecha referencia datos
Estudios previos y diseño					
Recogida y grabación de información	Recogida de información	Anual	Multiterritorial	Tri1/2019	2018
Tratamiento de datos y control de calidad	Tratamiento de datos y control de calidad	Anual	Multiterritorial	Tri2-Tri3/2019	2018
Obtención y difusión de resultados	Difusión de resultados	Anual	Multiterritorial	Dic/2019	2018
Otros					

#### TRABAJOS EJECUTADOS EN 2019

Fase	Descripción tarea	Periodicidad	Desagregación territorial	Fecha realización	Fecha referencia datos
Estudios previos y diseño					
Recogida y grabación de información	Recogida de información	Anual	Multiterritorial	Tri1/2019	2018
Tratamiento de datos y control de calidad	Tratamiento de datos y control de calidad	Anual	Multiterritorial	Tri2-Tri3/2019	2018
Obtención y difusión de resultados	Difusión de resultados	Anual	Multiterritorial	Dic/2019	2018
Otros					

#### RESULTADOS PREVISTOS

<b>Variables y atributos a difundir:</b> Facturación por país del paciente, tipo de centro de grabación y tipo de asistencia
<b>Modificaciones/Observaciones:</b> Facturación por región de residencia y provincia de atención

**PRODUCTOS DE DIFUSIÓN EN 2019**

**MODIFICACIONES/OBSERVACIONES**

Denominación de Producto: Memoria estadística de la Consejería de Salud y Familias	
Tipo de Producto: Tablas y Gráficos	
Url: <a href="https://www.juntadeandalucia.es/servicios/estadistica-cartografia/actividad/detalle/175276/175531.html">https://www.juntadeandalucia.es/servicios/estadistica-cartografia/actividad/detalle/175276/175531.html</a>	
Canal o Medio de difusión: Internet	
Periodicidad del Producto de difusión: Anual	
Desagregación Territorial de resultados: Multiterritorial	

Denominación de Producto:	
Tipo de Producto:	
Url:	
Canal o Medio de difusión:	
Periodicidad del Producto de difusión:	
Desagregación Territorial de resultados:	

Denominación de otros productos:	
Modificaciones/Observaciones:	

**USO Y UTILIZACIÓN DE RESULTADOS**

Perfil de Usuarios	
Solicitudes de datos	
Accesos en Web	
Impacto en medios	
Referencias técnicas	
Normas y planes	

**COSTE MÁXIMO ESTIMADO EN 2019**

**COSTE ECONÓMICO REAL EN 2019**

Coste: No genera coste externo	No ha generado coste externo
--------------------------------	------------------------------

NIVEL DE EJECUCIÓN DE LA ACTIVIDAD	Total	X	Parcial		Nulo	
Motivos del nivel de ejecución en caso de Parcial o Nulo:						

Evaluación PECA 2019	Estadística de control de calidad de aguas de baño	10.01.05
-------------------------	--	----------

<b>Tipo actividad:</b> Estadística	<b>Organismo responsable:</b> Consejería de Salud y Familias	<b>Tema:</b> 10. Ecosistemas, recursos naturales y medio ambiente
<b>Etapas de desarrollo:</b> Proyecto	<b>Objeto:</b> Producción	<b>Subtema:</b> 10.01 Aguas y litoral
<b>Tipo de recogida:</b> Fuente administrativa	<b>Cumplimiento ejes:</b> Cohesión, Sostenibilidad y Políticas Públicas	

<b>Objetivo:</b> Evaluar la calidad de las aguas de baño marítimas y continentales
<b>Modificaciones/Observaciones:</b>
<b>Sujeto informante:</b> Consejería de Salud y Familias
<b>Modificaciones/Observaciones:</b>
<b>Variables y atributos objeto de estudio:</b> Parámetros visuales (residuos orgánicos, inorgánicos, etc.) y parámetros microbiológicos
<b>Modificaciones/Observaciones:</b>

#### TRABAJOS PREVISTOS EN 2019

Fase	Descripción tarea	Periodicidad	Desagregación territorial	Fecha realización	Fecha referencia datos
Estudios previos y diseño					
Recogida y grabación de información	Recogida de información	Quincenal	Puntual	Jun-Sep/2019	1-15/Jun/2019-16-30/Sep/2019
Tratamiento de datos y control de calidad	Tratamiento de datos y control de calidad	Quincenal	Puntual	Jun-Sep/2019	1-15/Jun/2019-16-30/Sep/2019
Obtención y difusión de resultados	Difusión de resultados	Quincenal Anual	Puntual Provincial	Jun/2019, Jul/2019, Ago/2019, Sep/2019 Dic/2019	1-15/Jun/2019 y 16-30/Jun/2019, 1-15/Jul/2019 y 16-30/Jul/2019, 1-15/Ago/2019 y 16-30/Ago/2019, 1-15/Sep/2019 y 16-30/Sep/2019 2018
Otros					

#### TRABAJOS EJECUTADOS EN 2019

Fase	Descripción tarea	Periodicidad	Desagregación territorial	Fecha realización	Fecha referencia datos
Estudios previos y diseño					
Recogida y grabación de información	Recogida de información	Quincenal	Puntual	Jun-Sep/2019	1-15/Jun/2019-16-30/Sep/2019
Tratamiento de datos y control de calidad	Tratamiento de datos y control de calidad	Quincenal	Puntual	Jun-Sep/2019	1-15/Jun/2019-16-30/Sep/2019
Obtención y difusión de resultados	Difusión de resultados	Quincenal Anual	Puntual Provincial	Jun/2019, Jul/2019, Ago/2019, Sep/2019 Dic/2019	1-15/Jun/2019 y 16-30/Jun/2019, 1-15/Jul/2019 y 16-30/Jul/2019, 1-15/Ago/2019 y 16-30/Ago/2019, 1-15/Sep/2019 y 16-30/Sep/2019 2018
Otros					

**RESULTADOS PREVISTOS**

**Variables y atributos a difundir:** Número de puntos censados, nº de puntos con calidad excelente, buena, suficiente e insuficiente atendiendo a los indicadores de calidad de las aguas de baño.  
 Fecha de inspección, aptitud agua de baño, calificación anterior e incidencias

**Modificaciones/Observaciones:**

**PRODUCTOS DE DIFUSIÓN EN 2019****MODIFICACIONES/OBSERVACIONES**

<b>Denominación de Producto:</b> Memoria estadística de la Consejería de Salud y Familias	
<b>Tipo de Producto:</b> Tablas y Gráficos	
<b>Url:</b> <a href="https://www.juntadeandalucia.es/organismos/saludyfamilias/servicios/estadistica-cartografia/memoria-estadistica.html">https://www.juntadeandalucia.es/organismos/saludyfamilias/servicios/estadistica-cartografia/memoria-estadistica.html</a>	
<b>Canal o Medio de difusión:</b> Internet	
<b>Periodicidad del Producto de difusión:</b> Anual	
<b>Desagregación Territorial de resultados:</b> Provincial	

<b>Denominación de Producto:</b> Informe quincenal de calidad de las aguas de baño	
<b>Tipo de Producto:</b> Tablas	
<b>Url:</b> <a href="https://juntadeandalucia.es/organismos/saludyfamilias/areas/entornos-saludables/paginas/aguas-banyo-2019.html">https://juntadeandalucia.es/organismos/saludyfamilias/areas/entornos-saludables/paginas/aguas-banyo-2019.html</a>	
<b>Canal o Medio de difusión:</b> Internet	
<b>Periodicidad del Producto de difusión:</b> Quincenal	
<b>Desagregación Territorial de resultados:</b> Puntual	

**Denominación de otros productos:**

**Modificaciones/Observaciones:**

**USO Y UTILIZACIÓN DE RESULTADOS**

<b>Perfil de Usuarios</b>	
<b>Solicitudes de datos</b>	
<b>Accesos en Web</b>	
<b>Impacto en medios</b>	
<b>Referencias técnicas</b>	
<b>Normas y planes</b>	

**COSTE MÁXIMO ESTIMADO EN 2019****COSTE ECONÓMICO REAL EN 2019**

<b>Coste:</b> No genera coste externo	No ha generado coste externo
---------------------------------------	------------------------------

<b>NIVEL DE EJECUCIÓN DE LA ACTIVIDAD</b>	<b>Total</b>	<b>X</b>	<b>Parcial</b>		<b>Nulo</b>	
<b>Motivos del nivel de ejecución en caso de Parcial o Nulo:</b>						



Evaluación PECA 2019	Estadística de control de calidad del agua de consumo humano en Andalucía	10.01.06
----------------------	---	----------

<b>Tipo actividad:</b> Estadística	<b>Organismo responsable:</b> Consejería de Salud y Familias	<b>Tema:</b> 10. Ecosistemas, recursos naturales y medio ambiente
<b>Etapas de desarrollo:</b> Proyecto	<b>Objeto:</b> Producción	<b>Subtema:</b> 10.01 Aguas y litoral
<b>Tipo de recogida:</b> Fuente administrativa	<b>Cumplimiento ejes:</b> Cohesión y Políticas Públicas	

<b>Objetivo:</b> Ofrecer información sobre la evaluación de la calidad de las aguas de consumo humano en Andalucía
<b>Modificaciones/Observaciones:</b>
<b>Sujeto informante:</b> Consejería de Salud y Familias
<b>Modificaciones/Observaciones:</b>
<b>Variables y atributos objeto de estudio:</b> Parámetros químicos, plaguicidas, microbiológicos, indicadores, radioactividad y productos por localidades, muestras y tomas de abastecimiento
<b>Modificaciones/Observaciones:</b>

#### TRABAJOS PREVISTOS EN 2019

Fase	Descripción tarea	Periodicidad	Desagregación territorial	Fecha realización	Fecha referencia datos
Estudios previos y diseño					
Recogida y grabación de información	Recogida de información	Continua	Puntual	2019	2018
Tratamiento de datos y control de calidad	Tratamiento de datos y control de calidad	Continua	Puntual	2019	2018
Obtención y difusión de resultados	Difusión de resultados	Anual	Provincial	Dic/2019	2018
Otros					

#### TRABAJOS EJECUTADOS EN 2019

Fase	Descripción tarea	Periodicidad	Desagregación territorial	Fecha realización	Fecha referencia datos
Estudios previos y diseño					
Recogida y grabación de información	Recogida de información	Continua	Puntual	2019	2018
Tratamiento de datos y control de calidad	Tratamiento de datos y control de calidad	Continua	Puntual	2019	2018
Obtención y difusión de resultados	Difusión de resultados	Anual	Provincial	Dic/2019	2018
Otros					

#### RESULTADOS PREVISTOS

<b>Variables y atributos a difundir:</b> Número de municipios, entidades singulares y población afectada y duración de la situación
<b>Modificaciones/Observaciones:</b>

**PRODUCTOS DE DIFUSIÓN EN 2019**

**MODIFICACIONES/OBSERVACIONES**

Denominación de Producto: Memoria estadística de la Consejería de Salud	
Tipo de Producto: Tablas	
Url: <a href="https://www.juntadeandalucia.es/servicios/estadistica-cartografia/actividad/detalle/175279/175531.html">https://www.juntadeandalucia.es/servicios/estadistica-cartografia/actividad/detalle/175279/175531.html</a>	
Canal o Medio de difusión: Internet	
Periodicidad del Producto de difusión: Anual	
Desagregación Territorial de resultados: Provincial	

Denominación de Producto:	
Tipo de Producto:	
Url:	
Canal o Medio de difusión:	
Periodicidad del Producto de difusión:	
Desagregación Territorial de resultados:	

Denominación de otros productos:	
Modificaciones/Observaciones:	

**USO Y UTILIZACIÓN DE RESULTADOS**

Perfil de Usuarios	
Solicitudes de datos	
Accesos en Web	
Impacto en medios	
Referencias técnicas	
Normas y planes	

**COSTE MÁXIMO ESTIMADO EN 2019**

**COSTE ECONÓMICO REAL EN 2019**

Coste: No genera coste externo	No ha generado coste externo
--------------------------------	------------------------------

NIVEL DE EJECUCIÓN DE LA ACTIVIDAD	Total	X	Parcial		Nulo	
Motivos del nivel de ejecución en caso de Parcial o Nulo:						

## CONSEJERÍA DE IGUALDAD, POLÍTICAS SOCIALES Y CONCILIACIÓN

Estadística sobre personas beneficiarias de pensiones de naturaleza no contributiva en Andalucía.....	636
Directorio de alojamientos juveniles en Andalucía.....	638
Directorio de centros de información juvenil en Andalucía.....	640
Estadística sobre protección de menores en Andalucía.....	642
Estadísticas sobre violencia de género en Andalucía.....	644
Estadística sobre el movimiento del voluntariado en Andalucía.....	646
Estadística del Censo de entidades de participación juvenil en Andalucía.....	648
Estadísticas sobre personas con discapacidad.....	650
Estadística sobre subvenciones concedidas por la Consejería de Igualdad, Políticas Sociales y Conciliación de la Junta de Andalucía.....	652
Estadística de ayudas en materia de juventud en Andalucía.....	654
Estadística sobre atención prestada en los centros de atención integral y acogida a las mujeres víctimas de violencia de género en Andalucía.....	656
Estadística de consulta al teléfono 900 de información a las mujeres.....	658
Estadística sobre la atención a la dependencia en Andalucía.....	660
Estadística sobre la Tarjeta Andalucía Junta sesentaycinco.....	662
Estadística sobre el Servicio Andaluz de Teleasistencia.....	664
Estadísticas sobre Servicios Sociales Comunitarios en Andalucía.....	666
Estadísticas sobre el Registro de centros y entidades de bienestar social.....	668

Evaluación PECA 2019	Estadística sobre personas beneficiarias de pensiones de naturaleza no contributiva en Andalucía	02.03.01
-------------------------	--	----------

<b>Tipo actividad:</b> Estadística	<b>Organismo responsable:</b> Consejería de Igualdad, Políticas Sociales y Conciliación	<b>Tema:</b> 2. Condiciones de vida y bienestar social
<b>Etapa de desarrollo:</b> Operación	<b>Objeto:</b> Producción	<b>Subtema:</b> 2.03 Protección social
<b>Tipo de recogida:</b> Fuente administrativa		<b>Cumplimiento ejes:</b>

<b>Objetivo:</b> Suministrar información sobre la distribución presupuestaria y el perfil socioeconómico de las personas beneficiarias de pensiones de naturaleza no contributiva
<b>Modificaciones/Observaciones:</b>
<b>Sujeto informante:</b> Consejería de Igualdad, Políticas Sociales y Conciliación
<b>Modificaciones/Observaciones:</b>
<b>Variables y atributos objeto de estudio:</b> Solicitudes de pensiones no contributivas por invalidez de la Seguridad Social presentadas por personas sin recursos con edades comprendidas entre 18 y 65 años afectadas de minusvalía o enfermedad crónica en un grado igual o superior al 65%. Solicitudes de pensiones no contributivas por jubilación de la Seguridad Social presentadas por personas sin recursos con edad igual o superior a 65 años. Expedientes de Pensión del Fondo de Asistencial Social por ancianidad (F.A.S./A) cuyos beneficiarios, con edad igual o superior a 65 años, mantienen el derecho a la percepción de dicha pensión. Expedientes de Pensión del Fondo de Asistencial Social por enfermedad (F.A.S./E) cuyos beneficiarios, con edad comprendidas entre 18 y 65 años, mantienen el derecho a la percepción de dicha pensión. Expedientes de Las Prestaciones Sociales y Económicas para Personas con Discapacidad (P.S.P.D.) (antiguamente L.IS.M.I.)
<b>Modificaciones/Observaciones:</b>

#### TRABAJOS PREVISTOS EN 2019

Fase	Descripción tarea	Periodicidad	Desagregación territorial	Fecha realización	Fecha referencia datos
Estudios previos y diseño					
Recogida y grabación de información	Recogida de información	Anual	Municipal, Provincial	Tri1/2019	2018
Tratamiento de datos y control de calidad	Tratamiento de datos	Anual	Municipal, Provincial	Tri1/2019	2018
Obtención y difusión de resultados	Difusión de resultados	Anual	Provincial, Municipal	30/Jun/2019	2018
Otros					

#### TRABAJOS EJECUTADOS EN 2019

Fase	Descripción tarea	Periodicidad	Desagregación territorial	Fecha realización	Fecha referencia datos
Estudios previos y diseño					
Recogida y grabación de información	Recogida de información	Anual	Municipal, Provincial	Tri1/2019	2018
Tratamiento de datos y control de calidad	Tratamiento de datos	Anual	Municipal, Provincial	Tri1/2019	2018
Obtención y difusión de resultados					
Otros					

**RESULTADOS PREVISTOS**

**Variables y atributos a difundir:** Municipio, Provincia, Nº de personas Beneficiarias, Sexo, estado civil, Tipo de prestación, Unidad económica de convivencia, actividad laboral (si trabajan o no), ingresos de la persona beneficiaria, ingresos de la Unidad económica de convivencia, grupos de edad, tipos de discapacidad, clases de subsidio, cuantía de la pensión

**Modificaciones/Observaciones:**

**PRODUCTOS DE DIFUSIÓN EN 2019****MODIFICACIONES/OBSERVACIONES**

<b>Denominación de Producto:</b> Prestaciones Económicas de carácter no Contributivo en Andalucía	
<b>Tipo de Producto:</b> Informes	
<b>Url:</b>	
<b>Canal o Medio de difusión:</b> Internet	
<b>Periodicidad del Producto de difusión:</b> Anual	
<b>Desagregación Territorial de resultados:</b> Municipal Provincial	

<b>Denominación de Producto:</b>	
<b>Tipo de Producto:</b>	
<b>Url:</b>	
<b>Canal o Medio de difusión:</b>	
<b>Periodicidad del Producto de difusión:</b>	
<b>Desagregación Territorial de resultados:</b>	

**Denominación de otros productos:**

**Modificaciones/Observaciones:**

**USO Y UTILIZACIÓN DE RESULTADOS**

<b>Perfil de Usuarios</b>	
<b>Solicitudes de datos</b>	
<b>Accesos en Web</b>	
<b>Impacto en medios</b>	
<b>Referencias técnicas</b>	
<b>Normas y planes</b>	

**COSTE MÁXIMO ESTIMADO EN 2019****COSTE ECONÓMICO REAL EN 2019**

**Coste:** No genera coste externo

No ha generado coste externo

<b>NIVEL DE EJECUCIÓN DE LA ACTIVIDAD</b>	<b>Total</b>		<b>Parcial</b>	<b>X</b>	<b>Nulo</b>	
Motivos del nivel de ejecución en caso de Parcial o Nulo:	Pendiente de difusión					

Evaluación PECA 2019	Directorio de alojamientos juveniles en Andalucía	02.03.03
-------------------------	---	----------

<b>Tipo actividad:</b> Estadística y Cartográfica	<b>Organismo responsable:</b> Consejería de Igualdad, Políticas Sociales y Conciliación	<b>Tema:</b> 2. Condiciones de vida y bienestar social
<b>Etapas de desarrollo:</b> Operación	<b>Objeto:</b> Producción	<b>Subtema:</b> 2.03 Protección social
<b>Tipo de recogida:</b> Fuente administrativa		<b>Cumplimiento ejes:</b> Cohesión y Políticas Públicas

<b>Objetivo:</b> Ofrecer información sobre las características de identidad, estructurales y servicios de la red andaluza de alojamientos juveniles de la empresa pública INTURJOVEN
<b>Modificaciones/Observaciones:</b>
<b>Sujeto informante:</b> Empresa pública INTURJOVEN
<b>Modificaciones/Observaciones:</b>
<b>Variables y atributos objeto de estudio:</b> Albergues juveniles gestionados por INTURJOVEN
<b>Modificaciones/Observaciones:</b>

#### TRABAJOS PREVISTOS EN 2019

Fase	Descripción tarea	Periodicidad	Desagregación territorial	Fecha realización	Fecha referencia datos
Estudios previos y diseño					
Recogida y grabación de información	Recogida de información	Continua	Puntual	2019	2019
Tratamiento de datos y control de calidad	Tratamiento de datos	Continua	Puntual	2019	2019
Obtención y difusión de resultados	Difusión de resultados	Continua	Puntual	2019	2019
Otros					

#### TRABAJOS EJECUTADOS EN 2019

Fase	Descripción tarea	Periodicidad	Desagregación territorial	Fecha realización	Fecha referencia datos
Estudios previos y diseño					
Recogida y grabación de información	Recogida de información	Continua	Puntual	2019	2019
Tratamiento de datos y control de calidad	Tratamiento de datos	Continua	Puntual	2019	2019
Obtención y difusión de resultados	Difusión de resultados	Continua	Puntual	2019	2019
Otros					

#### RESULTADOS PREVISTOS

<b>Variables y atributos a difundir:</b> Capacidad de los centros, situación, características de los mismos, dirección, teléfono, fax y correo electrónico
<b>Modificaciones/Observaciones:</b>

**PRODUCTOS DE DIFUSIÓN EN 2019**

**MODIFICACIONES/OBSERVACIONES**

Denominación de Producto: Directorio de alojamientos juveniles en Andalucía	
Tipo de Producto: Directorios y Mapas	
Url: <a href="http://www.juntadeandalucia.es/institutodelajuventud/patiojoven/patiojoven/Servicios/estadisticas/formularioTexto/444c6285-5e2b-11e6-b23c-005056b70033">http://www.juntadeandalucia.es/institutodelajuventud/patiojoven/patiojoven/Servicios/estadisticas/formularioTexto/444c6285-5e2b-11e6-b23c-005056b70033</a>	
Canal o Medio de difusión: Internet	
Periodicidad del Producto de difusión: Continua	
Desagregación Territorial de resultados: Puntual	

Denominación de Producto:	
Tipo de Producto:	
Url:	
Canal o Medio de difusión:	
Periodicidad del Producto de difusión:	
Desagregación Territorial de resultados:	

Denominación de otros productos:	
Modificaciones/Observaciones:	

**USO Y UTILIZACIÓN DE RESULTADOS**

Perfil de Usuarios	Usuarios/as de alojamientos juveniles y población en general
Solicitudes de datos	
Accesos en Web	
Impacto en medios	
Referencias técnicas	
Normas y planes	

**COSTE MÁXIMO ESTIMADO EN 2019**

**COSTE ECONÓMICO REAL EN 2019**

Coste: No genera coste externo	No ha generado coste externo
--------------------------------	------------------------------

NIVEL DE EJECUCIÓN DE LA ACTIVIDAD	Total	X	Parcial		Nulo	
Motivos del nivel de ejecución en caso de Parcial o Nulo:						

Evaluación PECA 2019	Directorio de centros de información juvenil en Andalucía	02.03.04
-------------------------	---	----------

<b>Tipo actividad:</b> Estadística	<b>Organismo responsable:</b> Consejería de Igualdad, Políticas Sociales y Conciliación	<b>Tema:</b> 2. Condiciones de vida y bienestar social
<b>Etapas de desarrollo:</b> Operación	<b>Objeto:</b> Producción	<b>Subtema:</b> 2.03 Protección social
<b>Tipo de recogida:</b> Fuente administrativa	<b>Cumplimiento ejes:</b> Cohesión y Políticas Públicas	

<b>Objetivo:</b> Ofrecer información sobre las características de identidad, estructurales y de servicios de la red andaluza de centros de información juvenil
<b>Modificaciones/Observaciones:</b>
<b>Sujeto informante:</b> Instituto Andaluz de la Juventud
<b>Modificaciones/Observaciones:</b>
<b>Variables y atributos objeto de estudio:</b> Centros de Información Juvenil
<b>Modificaciones/Observaciones:</b>

#### TRABAJOS PREVISTOS EN 2019

Fase	Descripción tarea	Periodicidad	Desagregación territorial	Fecha realización	Fecha referencia datos
Estudios previos y diseño					
Recogida y grabación de información	Recogida de información	Continua	Puntual	2019	2019
Tratamiento de datos y control de calidad	Tratamiento de datos	Continua	Puntual	2019	2019
Obtención y difusión de resultados	Difusión de resultados	Continua	Puntual	2019	2019
		Semestral	Provincial	Jun/2019 Dic/2019	
Otros					

#### TRABAJOS EJECUTADOS EN 2019

Fase	Descripción tarea	Periodicidad	Desagregación territorial	Fecha realización	Fecha referencia datos
Estudios previos y diseño					
Recogida y grabación de información	Recogida de información	Continua	Puntual	2019	2019
Tratamiento de datos y control de calidad	Tratamiento de datos	Continua	Puntual	2019	2019
Obtención y difusión de resultados	Difusión de resultados	Continua	Puntual	2019	2019
		Semestral	Provincial	Jun/2019 Dic/2019	
Otros					



**RESULTADOS PREVISTOS**

**Variables y atributos a difundir:** Número del centro, tipo, localidad, dirección, código postal, teléfono, fax, dirección web, carnet joven. Número de centros reconocidos y vigentes en Andalucía por provincia y entidad promotora.

**Modificaciones/Observaciones:**

**PRODUCTOS DE DIFUSIÓN EN 2019****MODIFICACIONES/OBSERVACIONES**

<b>Denominación de Producto:</b> Directorio de Centros de Información Juvenil en Andalucía	
<b>Tipo de Producto:</b> Tablas	
<b>Url:</b> <a href="http://www.juntadeandalucia.es/institutodelajuventud/patiojoven/patiojoven/Servicios/estadisticas/formularioTexto/4451b9b8-5e2b-11e6-b23c-005056b70033">http://www.juntadeandalucia.es/institutodelajuventud/patiojoven/patiojoven/Servicios/estadisticas/formularioTexto/4451b9b8-5e2b-11e6-b23c-005056b70033</a>	
<b>Canal o Medio de difusión:</b> Internet	
<b>Periodicidad del Producto de difusión:</b> Semestral	
<b>Desagregación Territorial de resultados:</b> Provincial	

<b>Denominación de Producto:</b> Centros de Información Juvenil	
<b>Tipo de Producto:</b> Directorios	
<b>Url:</b> <a href="http://www.juntadeandalucia.es/institutodelajuventud//patiojoven/centros">http://www.juntadeandalucia.es/institutodelajuventud//patiojoven/centros</a>	
<b>Canal o Medio de difusión:</b> Internet	
<b>Periodicidad del Producto de difusión:</b> Continua	
<b>Desagregación Territorial de resultados:</b> Puntual	

**Denominación de otros productos:**

**Modificaciones/Observaciones:**

**USO Y UTILIZACIÓN DE RESULTADOS**

<b>Perfil de Usuarios</b>	Jóvenes en general
<b>Solicitudes de datos</b>	
<b>Accesos en Web</b>	
<b>Impacto en medios</b>	
<b>Referencias técnicas</b>	
<b>Normas y planes</b>	

**COSTE MÁXIMO ESTIMADO EN 2019****COSTE ECONÓMICO REAL EN 2019**

<b>Coste:</b> No genera coste externo	No ha generado coste externo
---------------------------------------	------------------------------

<b>NIVEL DE EJECUCIÓN DE LA ACTIVIDAD</b>	<b>Total</b>	<b>X</b>	<b>Parcial</b>		<b>Nulo</b>	
Motivos del nivel de ejecución en caso de Parcial o Nulo:						

Evaluación PECA 2019	Estadística sobre protección de menores en Andalucía	02.04.04
-------------------------	--	----------

<b>Tipo actividad:</b> Estadística	<b>Organismo responsable:</b> Consejería de Igualdad, Políticas Sociales y Conciliación	<b>Tema:</b> 2. Condiciones de vida y bienestar social
<b>Etapas de desarrollo:</b> Operación	<b>Objeto:</b> Producción	<b>Subtema:</b> 2.04 Justicia y seguridad
<b>Tipo de recogida:</b> Fuente administrativa	<b>Cumplimiento ejes:</b> Cohesión, Género y Políticas Públicas	

<b>Objetivo:</b> Suministrar información sobre las adopciones, tutelas, guardas y acogimientos familiares de menores en protección
<b>Modificaciones/Observaciones:</b>
<b>Sujeto informante:</b> Consejería de Igualdad, Políticas Sociales y Conciliación
<b>Modificaciones/Observaciones:</b>
<b>Variables y atributos objeto de estudio:</b> Información administrativa sobre las actuaciones de protección de menores
<b>Modificaciones/Observaciones:</b>

#### TRABAJOS PREVISTOS EN 2019

Fase	Descripción tarea	Periodicidad	Desagregación territorial	Fecha realización	Fecha referencia datos
Estudios previos y diseño					
Recogida y grabación de información	Recogida de información	Anual	Provincial	Tri1/2019	2018
Tratamiento de datos y control de calidad	Tratamiento de datos	Anual	Provincial	Tri1/2019	2018
Obtención y difusión de resultados	Difusión de resultados	Anual	Provincial	30/Jun/2019	2018
Otros					

#### TRABAJOS EJECUTADOS EN 2019

Fase	Descripción tarea	Periodicidad	Desagregación territorial	Fecha realización	Fecha referencia datos
Estudios previos y diseño					
Recogida y grabación de información	Recogida de información	Anual	Provincial	Tri1/2019	2018
Tratamiento de datos y control de calidad	Tratamiento de datos	Anual	Provincial	Tri1/2019	2018
Obtención y difusión de resultados	Difusión de resultados	Anual	Provincial	30/Jun/2019	2018
Otros					

#### RESULTADOS PREVISTOS

<b>Variables y atributos a difundir:</b> Adopciones, tutelas, guardas, acogimientos familiares y acogimiento residencial
<b>Modificaciones/Observaciones:</b>

**PRODUCTOS DE DIFUSIÓN EN 2019**

**MODIFICACIONES/OBSERVACIONES**

Denominación de Producto: Menores de edad en Andalucía. Datos cuantitativos	
Tipo de Producto: Informes	Tablas, Gráficos e Informes
Url: <a href="http://www.observatoriodelainfancia.es/oia/esp/cuadernosioia.aspx">http://www.observatoriodelainfancia.es/oia/esp/cuadernosioia.aspx</a>	
Canal o Medio de difusión: Internet	
Periodicidad del Producto de difusión: Anual	
Desagregación Territorial de resultados: Provincial	

Denominación de Producto:	
Tipo de Producto:	
Url:	
Canal o Medio de difusión:	
Periodicidad del Producto de difusión:	
Desagregación Territorial de resultados:	

Denominación de otros productos:	
Modificaciones/Observaciones:	

**USO Y UTILIZACIÓN DE RESULTADOS**

Perfil de Usuarios	Profesionales del ámbito social, educativo y de salud que trabajan con población menor de edad
Solicitudes de datos	
Accesos en Web	
Impacto en medios	
Referencias técnicas	
Normas y planes	II Plan Integral de Infancia y Adolescencia en Andalucía I Plan andaluz de Atención Integral a menores de seis años en situación de dependencia o en riesgo de desarrollarla (2017-2020)

**COSTE MÁXIMO ESTIMADO EN 2019**

**COSTE ECONÓMICO REAL EN 2019**

Coste: No genera coste externo	No ha generado coste externo
--------------------------------	------------------------------

NIVEL DE EJECUCIÓN DE LA ACTIVIDAD	Total	X	Parcial		Nulo	
Motivos del nivel de ejecución en caso de Parcial o Nulo:						

Evaluación PECA 2019	Estadísticas sobre violencia de género en Andalucía	02.04.06
-------------------------	---	----------

<b>Tipo actividad:</b> Estadística	<b>Organismo responsable:</b> Consejería de Igualdad, Políticas Sociales y Conciliación	<b>Tema:</b> 2. Condiciones de vida y bienestar social
<b>Etapa de desarrollo:</b> Operación	<b>Objeto:</b> Producción	<b>Subtema:</b> 2.04 Justicia y seguridad
<b>Tipo de recogida:</b> Recopilación o Síntesis	<b>Cumplimiento ejes:</b>	

<b>Objetivo:</b> Conocer las características y distribución provincial de las víctimas por violencia de género denuncias por violencia de género de la Comunidad Autónoma de Andalucía, así como las características de los agresores
<b>Modificaciones/Observaciones:</b>
<b>Sujeto informante:</b> Ministerio de Sanidad, Consumo y Bienestar Social, Consejo General del Poder Judicial
<b>Modificaciones/Observaciones:</b>
<b>Variables y atributos objeto de estudio:</b> Mujeres víctimas mortales, menores víctimas mortales, denuncias y renuncias, órdenes de protección
<b>Modificaciones/Observaciones:</b>

#### TRABAJOS PREVISTOS EN 2019

Fase	Descripción tarea	Periodicidad	Desagregación territorial	Fecha realización	Fecha referencia datos
Estudios previos y diseño					
Recogida y grabación de información	Recogida de información	Anual	Provincial	Ene-Abr/2019	2018
Tratamiento de datos y control de calidad	Tratamiento de datos	Anual	Provincial	Abr-May/2019	2018
Obtención y difusión de resultados	Difusión de resultados	Anual	Provincial	May/2019	2018
Otros					

#### TRABAJOS EJECUTADOS EN 2019

Fase	Descripción tarea	Periodicidad	Desagregación territorial	Fecha realización	Fecha referencia datos
Estudios previos y diseño					
Recogida y grabación de información					
Tratamiento de datos y control de calidad					
Obtención y difusión de resultados					
Otros					

#### RESULTADOS PREVISTOS

<b>Variables y atributos a difundir:</b> Mujeres víctimas mortales por violencia de género en Andalucía por provincias: evolución, características judiciales previas al hecho, características de las víctimas y de los agresores. Menores víctimas mortales por violencia de género en Andalucía por provincias: evolución. Denuncias y renuncias recibidas en los juzgados de violencia sobre la mujer en Andalucía por provincias: evolución
<b>Modificaciones/Observaciones:</b>

**PRODUCTOS DE DIFUSIÓN EN 2019**

**MODIFICACIONES/OBSERVACIONES**

Denominación de Producto: Estadísticas sobre violencia de género en Andalucía	
Tipo de Producto: Tablas y Gráficos	
Url:	
Canal o Medio de difusión: Internet	
Periodicidad del Producto de difusión: Anual	
Desagregación Territorial de resultados: Provincial	

Denominación de Producto:	
Tipo de Producto:	
Url:	
Canal o Medio de difusión:	
Periodicidad del Producto de difusión:	
Desagregación Territorial de resultados:	

Denominación de otros productos:
Modificaciones/Observaciones:

**USO Y UTILIZACIÓN DE RESULTADOS**

Perfil de Usuarios	
Solicitudes de datos	
Accesos en Web	
Impacto en medios	
Referencias técnicas	
Normas y planes	

**COSTE MÁXIMO ESTIMADO EN 2019**

**COSTE ECONÓMICO REAL EN 2019**

Coste: No genera coste externo	No ha generado coste externo
--------------------------------	------------------------------

NIVEL DE EJECUCIÓN DE LA ACTIVIDAD	Total		Parcial		Nulo	X
Motivos del nivel de ejecución en caso de Parcial o Nulo:	Desajustes en la coordinación del proyecto					

Evaluación PECA 2019	Estadística sobre el movimiento del voluntariado en Andalucía	03.02.02
-------------------------	---	----------

<b>Tipo actividad:</b> Estadística	<b>Organismo responsable:</b> Consejería de Igualdad, Políticas Sociales y Conciliación	<b>Tema:</b> 3. Uso del tiempo
<b>Etapa de desarrollo:</b> Operación	<b>Objeto:</b> Producción	<b>Subtema:</b> 3.02 Participación ciudadana
<b>Tipo de recogida:</b> Fuente administrativa	<b>Cumplimiento ejes:</b> Cohesión, Género y Políticas Públicas	

<b>Objetivo:</b> Profundizar en el conocimiento de la participación de la población andaluza en la vida social. Dar a conocer la evolución de las entidades de voluntariado en Andalucía, la distribución de las áreas de actuación y de los colectivos beneficiarios. Conocer el número de personas voluntarias que integran las entidades de voluntariado
<b>Modificaciones/Observaciones:</b>
<b>Sujeto informante:</b> Consejería de Igualdad, Políticas Sociales y Conciliación
<b>Modificaciones/Observaciones:</b>
<b>Variables y atributos objeto de estudio:</b> Entidades de voluntariado inscritas en el Registro General de Entidades de Voluntariado de Andalucía
<b>Modificaciones/Observaciones:</b>

#### TRABAJOS PREVISTOS EN 2019

Fase	Descripción tarea	Periodicidad	Desagregación territorial	Fecha realización	Fecha referencia datos
Estudios previos y diseño					
Recogida y grabación de información	Recogida de datos administrativos	Continua	Puntual, Provincial	2019	2019
Tratamiento de datos y control de calidad	Tratamiento de datos	Anual	Provincial	Tri1/2019	2018
Obtención y difusión de resultados	Difusión de resultados	Anual	Provincial	30/Abr/2019	2018
Otros					

#### TRABAJOS EJECUTADOS EN 2019

Fase	Descripción tarea	Periodicidad	Desagregación territorial	Fecha realización	Fecha referencia datos
Estudios previos y diseño					
Recogida y grabación de información	Recogida de datos administrativos	Continua	Puntual, Provincial	2019	2019
Tratamiento de datos y control de calidad	Tratamiento de datos	Anual	Provincial	Tri1/2019	2018
Obtención y difusión de resultados	Difusión de resultados	Anual	Provincial	30/Abr/2019	2018
Otros					

#### RESULTADOS PREVISTOS

<b>Variables y atributos a difundir:</b> Número de entidades de voluntariado, naturaleza de la entidad (individual/colectiva), áreas de actuación (municipal/provincial/regional), colectivos beneficiarios, personas voluntarias en función del sexo por provincias
<b>Modificaciones/Observaciones:</b>

**PRODUCTOS DE DIFUSIÓN EN 2019**

**MODIFICACIONES/OBSERVACIONES**

Denominación de Producto: Estadística sobre el movimiento del voluntariado en Andalucía	
Tipo de Producto: Tablas y Gráficos	
Url: <a href="https://juntadeandalucia.es/organismos/igualdadpoliticasocialesyconciliacion/areas/participacion-voluntariado/registro_general.html">https://juntadeandalucia.es/organismos/igualdadpoliticasocialesyconciliacion/areas/participacion-voluntariado/registro_general.html</a>	
Canal o Medio de difusión: Internet	
Periodicidad del Producto de difusión: Anual	
Desagregación Territorial de resultados: Provincial	

Denominación de Producto:	
Tipo de Producto:	
Url:	
Canal o Medio de difusión:	
Periodicidad del Producto de difusión:	
Desagregación Territorial de resultados:	

Denominación de otros productos:	
Modificaciones/Observaciones:	

**USO Y UTILIZACIÓN DE RESULTADOS**

Perfil de Usuarios	
Solicitudes de datos	
Accesos en Web	
Impacto en medios	
Referencias técnicas	
Normas y planes	

**COSTE MÁXIMO ESTIMADO EN 2019**

**COSTE ECONÓMICO REAL EN 2019**

Coste: No genera coste externo	No ha generado coste externo
--------------------------------	------------------------------

<b>NIVEL DE EJECUCIÓN DE LA ACTIVIDAD</b>	<b>Total</b>	<b>X</b>	<b>Parcial</b>		<b>Nulo</b>	
Motivos del nivel de ejecución en caso de Parcial o Nulo:						

Evaluación PECA 2019	Estadística del Censo de entidades de participación juvenil en Andalucía	03.02.04
-------------------------	--	----------

<b>Tipo actividad:</b> Estadística	<b>Organismo responsable:</b> Consejería de Igualdad, Políticas Sociales y Conciliación	<b>Tema:</b> 3. Uso del tiempo
<b>Etapa de desarrollo:</b> Operación	<b>Objeto:</b> Producción	<b>Subtema:</b> 3.02 Participación ciudadana
<b>Tipo de recogida:</b> Fuente administrativa	<b>Cumplimiento ejes:</b> Cohesión, Género y Políticas Públicas	

<b>Objetivo:</b> Ofrecer información sobre las diferentes entidades de participación juvenil existentes en Andalucía
<b>Modificaciones/Observaciones:</b>
<b>Sujeto informante:</b> Instituto Andaluz de la Juventud
<b>Modificaciones/Observaciones:</b>
<b>Variables y atributos objeto de estudio:</b> Entidades de participación juvenil en Andalucía inscritas en el censo de acuerdo con el artículo 147 de la Ley 18/2003, de 29 de diciembre, por la que se aprueban medidas fiscales y administrativas
<b>Modificaciones/Observaciones:</b>

#### TRABAJOS PREVISTOS EN 2019

Fase	Descripción tarea	Periodicidad	Desagregación territorial	Fecha realización	Fecha referencia datos
Estudios previos y diseño					
Recogida y grabación de información	Recogida de información	Continua	Provincial	2019	2019
Tratamiento de datos y control de calidad	Tratamiento de datos	Continua	Provincial	2019	2019
Obtención y difusión de resultados	Difusión de resultados	Anual	Provincial	Dic/2019	2019
Otros					

#### TRABAJOS EJECUTADOS EN 2019

Fase	Descripción tarea	Periodicidad	Desagregación territorial	Fecha realización	Fecha referencia datos
Estudios previos y diseño					
Recogida y grabación de información	Recogida de información	Continua	Provincial	2019	2019
Tratamiento de datos y control de calidad	Tratamiento de datos	Continua	Provincial	2019	2019
Obtención y difusión de resultados	Difusión de resultados	Anual	Provincial	Dic/2019	2019
Otros					

#### RESULTADOS PREVISTOS

<b>Variables y atributos a difundir:</b> Número de entidades de participación juvenil censadas según ámbito de intervención y tipología, número de integrantes de los órganos de dirección y número de personas asociadas en las entidades de participación juvenil
<b>Modificaciones/Observaciones:</b>



**PRODUCTOS DE DIFUSIÓN EN 2019**

**MODIFICACIONES/OBSERVACIONES**

Denominación de Producto: Estadísticas del Censo de Entidades de Participación Juvenil en Andalucía	
Tipo de Producto: Tablas	
Url: <a href="http://www.juntadeandalucia.es/institutodelajuventud/patiojoven/patiojoven/Servicios/estadisticas/formularioTexto/44492e32-5e2b-11e6-b23c-005056b70033">http://www.juntadeandalucia.es/institutodelajuventud/patiojoven/patiojoven/Servicios/estadisticas/formularioTexto/44492e32-5e2b-11e6-b23c-005056b70033</a>	
Canal o Medio de difusión: Internet	
Periodicidad del Producto de difusión: Anual	
Desagregación Territorial de resultados: Provincial	

Denominación de Producto:	
Tipo de Producto:	
Url:	
Canal o Medio de difusión:	
Periodicidad del Producto de difusión:	
Desagregación Territorial de resultados:	

Denominación de otros productos:	
Modificaciones/Observaciones:	

**USO Y UTILIZACIÓN DE RESULTADOS**

Perfil de Usuarios	Miembros de asociaciones juveniles, personal técnico de juventud y personal técnico de ayuntamientos
Solicitudes de datos	
Accesos en Web	
Impacto en medios	
Referencias técnicas	
Normas y planes	

**COSTE MÁXIMO ESTIMADO EN 2019**

**COSTE ECONÓMICO REAL EN 2019**

Coste: No genera coste externo	No ha generado coste externo
--------------------------------	------------------------------

<b>NIVEL DE EJECUCIÓN DE LA ACTIVIDAD</b>	<b>Total</b>	<b>X</b>	<b>Parcial</b>		<b>Nulo</b>	
Motivos del nivel de ejecución en caso de Parcial o Nulo:						

Evaluación PECA 2019	Estadísticas sobre personas con discapacidad	02.02.24
-------------------------	--	----------

<b>Tipo actividad:</b> Estadística	<b>Organismo responsable:</b> Consejería de Igualdad, Políticas Sociales y Conciliación	<b>Tema:</b> 2. Condiciones de vida y bienestar social
<b>Etapa de desarrollo:</b> Proyecto	<b>Objeto:</b> Producción	<b>Subtema:</b> 2.02 Salud
<b>Tipo de recogida:</b> Fuente administrativa	<b>Cumplimiento ejes:</b> Cohesión. Género y Políticas Públicas	

<b>Objetivo:</b> Proporcionar información sobre las características de las personas con discapacidad reconocida igual o superior al 33% en Andalucía, así como de la emisión de las tarjetas de aparcamiento para personas con movilidad reducida
<b>Modificaciones/Observaciones:</b>
<b>Sujeto informante:</b> Consejería de Igualdad, Políticas Sociales y Conciliación
<b>Modificaciones/Observaciones:</b>
<b>Variables y atributos objeto de estudio:</b> Personas con discapacidad reconocida con grado igual o superior al 33% por los Centros de Valoración y Orientación, desagregados por tipo de discapacidad, grado, edad, sexo y provincia; y tarjetas de aparcamiento para personas con movilidad reducida, desagregadas por sexo y provincia
<b>Modificaciones/Observaciones:</b>

#### TRABAJOS PREVISTOS EN 2019

Fase	Descripción tarea	Periodicidad	Desagregación territorial	Fecha realización	Fecha referencia datos
Estudios previos y diseño					
Recogida y grabación de información	Recogida de información	Mensual	Provincial	Ene-Dic/2019	Dic/2018-Nov/2019
Tratamiento de datos y control de calidad	Tratamiento de datos	Mensual	Provincial	Ene-Dic/2019	Dic/2018-Nov/2019
Obtención y difusión de resultados	Difusión de resultados	Mensual	Provincial	Ene-Dic/2019	Dic/2018-Nov/2019
Otros					

#### TRABAJOS EJECUTADOS EN 2019

Fase	Descripción tarea	Periodicidad	Desagregación territorial	Fecha realización	Fecha referencia datos
Estudios previos y diseño					
Recogida y grabación de información	Recogida de información	Mensual	Provincial	Ene-Dic/2019	Dic/2018-Nov/2019
Tratamiento de datos y control de calidad	Tratamiento de datos	Mensual	Provincial	Ene-Dic/2019	Dic/2018-Nov/2019
Obtención y difusión de resultados	Difusión de resultados	Mensual	Provincial	Ene-Dic/2019	Dic/2018-Nov/2019
Otros					

#### RESULTADOS PREVISTOS

<b>Variables y atributos a difundir:</b> Personas con discapacidad reconocida con grado igual o superior al 33% por los Centros de Valoración y Orientación, desagregados por tipo de discapacidad, grado, edad, sexo y provincia; y tarjetas de aparcamiento para personas con movilidad reducida, desagregadas por sexo y provincia
<b>Modificaciones/Observaciones:</b> Personas con discapacidad reconocida con grado igual o superior al 33% por los Centros de Valoración y Orientación, desagregados por tipo de discapacidad, grado, edad, sexo y provincia

**PRODUCTOS DE DIFUSIÓN EN 2019**

**MODIFICACIONES/OBSERVACIONES**

Denominación de Producto: Estadística sobre personas con discapacidad	Base de datos de los centros de valoración y orientación
Tipo de Producto: Tablas y Gráficos	
Url: <a href="http://www.juntadeandalucia.es/organismos/igualdadypolicassociales/areas/discapacidad/poblacion.html">http://www.juntadeandalucia.es/organismos/igualdadypolicassociales/areas/discapacidad/poblacion.html</a>	
Canal o Medio de difusión: Internet	
Periodicidad del Producto de difusión: Mensual	
Desagregación Territorial de resultados: Provincial	

Denominación de Producto:	
Tipo de Producto:	
Url:	
Canal o Medio de difusión:	
Periodicidad del Producto de difusión:	
Desagregación Territorial de resultados:	

Denominación de otros productos:
Modificaciones/Observaciones:

**USO Y UTILIZACIÓN DE RESULTADOS**

Perfil de Usuarios	
Solicitudes de datos	
Accesos en Web	
Impacto en medios	
Referencias técnicas	
Normas y planes	

**COSTE MÁXIMO ESTIMADO EN 2019**

**COSTE ECONÓMICO REAL EN 2019**

Coste: No genera coste externo	No ha generado coste externo
--------------------------------	------------------------------

<b>NIVEL DE EJECUCIÓN DE LA ACTIVIDAD</b>	<b>Total</b>	<b>X</b>	<b>Parcial</b>		<b>Nulo</b>	
Motivos del nivel de ejecución en caso de Parcial o Nulo:						

Evaluación PECA 2019	Estadística sobre subvenciones concedidas por la Consejería de Igualdad, Políticas Sociales y Conciliación de la Junta de Andalucía	02.03.02
-------------------------	---	----------

<b>Tipo actividad:</b> Estadística	<b>Organismo responsable:</b> Consejería de Igualdad, Políticas Sociales y Conciliación	<b>Tema:</b> 2. Condiciones de vida y bienestar social
<b>Etapas de desarrollo:</b> Proyecto	<b>Objeto:</b> Producción	<b>Subtema:</b> 2.03 Protección social
<b>Tipo de recogida:</b> Fuente administrativa	<b>Cumplimiento ejes:</b> Cohesión y Políticas Públicas	

<b>Objetivo:</b> Suministrar información sobre la distribución del presupuesto ejecutado en concepto de subvenciones en materia de servicios sociales, según sectores de población y modalidades de subvenciones concedidas
<b>Modificaciones/Observaciones:</b>
<b>Sujeto informante:</b> Consejería de Igualdad, Políticas Sociales y Conciliación
<b>Modificaciones/Observaciones:</b>
<b>Variables y atributos objeto de estudio:</b> Información administrativa de las subvenciones concedidas por la Consejería de Igualdad, Políticas Sociales y Conciliación
<b>Modificaciones/Observaciones:</b>

#### TRABAJOS PREVISTOS EN 2019

Fase	Descripción tarea	Periodicidad	Desagregación territorial	Fecha realización	Fecha referencia datos
Estudios previos y diseño					
Recogida y grabación de información	Recogida y tramitación en los distintos sistemas de información SISS	Continua	Provincial, Autonómica	2019	2018
Tratamiento de datos y control de calidad	Tratamiento de datos	Anual	Provincial, Autonómica	2019	2018
Obtención y difusión de resultados	Explotación de los Sistemas de información SISS, y difusión de los resultados	Anual	Provincial, Autonómica	19/Dic/2019	2018
Otros					

#### TRABAJOS EJECUTADOS EN 2019

Fase	Descripción tarea	Periodicidad	Desagregación territorial	Fecha realización	Fecha referencia datos
Estudios previos y diseño					
Recogida y grabación de información	Recogida y tramitación en los distintos sistemas de información SISS	Continua	Provincial, Autonómica	2019	2018
Tratamiento de datos y control de calidad	Tratamiento de datos	Anual	Provincial, Autonómica	2019	2018
Obtención y difusión de resultados	Explotación de los Sistemas de información SISS, y difusión de los resultados	Anual	Provincial, Autonómica	19/Dic/2019	2018
Otros					

#### RESULTADOS PREVISTOS

<b>Variables y atributos a difundir:</b> Número de personas, entidades beneficiarias e importe concedido por tipo de subvención (individuales o institucionales)
<b>Modificaciones/Observaciones:</b>

**PRODUCTOS DE DIFUSIÓN EN 2019**

**MODIFICACIONES/OBSERVACIONES**

Denominación de Producto: Estadística sobre subvenciones concedidas	
Tipo de Producto: Tablas	Tablas y Gráficos
Url: <a href="https://juntadeandalucia.es/organismos/igualdadpoliticassocialesyconciliacion/areas/subvenciones/estadisticas_subvenciones.html">https://juntadeandalucia.es/organismos/igualdadpoliticassocialesyconciliacion/areas/subvenciones/estadisticas_subvenciones.html</a>	
Canal o Medio de difusión: Internet	
Periodicidad del Producto de difusión: Anual	
Desagregación Territorial de resultados: Provincial y Autonómica	

Denominación de Producto:	
Tipo de Producto:	
Url:	
Canal o Medio de difusión:	
Periodicidad del Producto de difusión:	
Desagregación Territorial de resultados:	

Denominación de otros productos:	
Modificaciones/Observaciones:	

**USO Y UTILIZACIÓN DE RESULTADOS**

Perfil de Usuarios	Administraciones Públicas, Partidos Políticos y Grupos Parlamentarios. Investigadores, medios de comunicación, ciudadanía en general
Solicitudes de datos	
Accesos en Web	
Impacto en medios	
Referencias técnicas	
Normas y planes	

**COSTE MÁXIMO ESTIMADO EN 2019**

**COSTE ECONÓMICO REAL EN 2019**

Coste: No genera coste externo	No ha generado coste externo
--------------------------------	------------------------------

NIVEL DE EJECUCIÓN DE LA ACTIVIDAD	Total	X	Parcial		Nulo	
Motivos del nivel de ejecución en caso de Parcial o Nulo:						

Evaluación PECA 2019	Estadística de ayudas en materia de juventud en Andalucía	02.03.05
-------------------------	---	----------

<b>Tipo actividad:</b> Estadística	<b>Organismo responsable:</b> Consejería de Igualdad, Políticas Sociales y Conciliación	<b>Tema:</b> 2. Condiciones de vida y bienestar social
<b>Etapas de desarrollo:</b> Proyecto	<b>Objeto:</b> Producción	<b>Subtema:</b> 2.03 Protección social
<b>Tipo de recogida:</b> Fuente administrativa	<b>Cumplimiento ejes:</b> Cohesión y Políticas Públicas	

<b>Objetivo:</b> Mejorar el conocimiento sobre las distintas subvenciones concedidas por el Instituto Andaluz de la Juventud, las cuantías concedidas y el número de entidades participantes
<b>Modificaciones/Observaciones:</b>
<b>Sujeto informante:</b> Instituto Andaluz de la Juventud
<b>Modificaciones/Observaciones:</b>
<b>Variables y atributos objeto de estudio:</b> Convocatorias de ayudas y subvenciones en materia de juventud a entidades públicas, privadas y grupos de corresponsales juveniles
<b>Modificaciones/Observaciones:</b>

#### TRABAJOS PREVISTOS EN 2019

Fase	Descripción tarea	Periodicidad	Desagregación territorial	Fecha realización	Fecha referencia datos
Estudios previos y diseño					
Recogida y grabación de información	Recogida de información	Anual	Provincial	Jun-Sep/2019	2019
Tratamiento de datos y control de calidad	Tratamiento de datos	Anual	Provincial	Oct-Dic/2019	2019
Obtención y difusión de resultados	Difusión de resultados	Anual	Provincial	Dic/2019	2019
Otros					

#### TRABAJOS EJECUTADOS EN 2019

Fase	Descripción tarea	Periodicidad	Desagregación territorial	Fecha realización	Fecha referencia datos
Estudios previos y diseño					
Recogida y grabación de información	Recogida de información	Anual	Provincial	Jun-Sep/2019	2019
Tratamiento de datos y control de calidad	Tratamiento de datos	Anual	Provincial	Oct-Dic/2019	2019
Obtención y difusión de resultados	Difusión de resultados	Anual	Provincial	Ene/2020	2019
Otros					

#### RESULTADOS PREVISTOS

<b>Variables y atributos a difundir:</b> Número de entidades y proyectos subvencionados y cantidades concedidas a asociaciones juveniles, federaciones de asociaciones juveniles, secciones juveniles de otras entidades, grupos de corresponsales juveniles y entidades locales andaluzas
<b>Modificaciones/Observaciones:</b>

**PRODUCTOS DE DIFUSIÓN EN 2019**

**MODIFICACIONES/OBSERVACIONES**

Denominación de Producto: Estadística de ayudas en materia de juventud en Andalucía	
Tipo de Producto: Tablas	
Url: <a href="http://www.juntadeandalucia.es/institutodelajuventud/patiojoven/patiojoven/Servicios/estadisticas/formularioTexto/443bc0af-5e2b-11e6-b23c-005056b70033">http://www.juntadeandalucia.es/institutodelajuventud/patiojoven/patiojoven/Servicios/estadisticas/formularioTexto/443bc0af-5e2b-11e6-b23c-005056b70033</a>	
Canal o Medio de difusión: Internet	
Periodicidad del Producto de difusión: Anual	
Desagregación Territorial de resultados: Provincial	

Denominación de Producto:	
Tipo de Producto:	
Url:	
Canal o Medio de difusión:	
Periodicidad del Producto de difusión:	
Desagregación Territorial de resultados:	

Denominación de otros productos:	
Modificaciones/Observaciones:	

**USO Y UTILIZACIÓN DE RESULTADOS**

Perfil de Usuarios	Miembros de entidades de participación juvenil, secciones juveniles de otras entidades, grupos de corresponsales juveniles, personal técnico de juventud y personal técnico de Ayuntamientos
Solicitudes de datos	
Accesos en Web	
Impacto en medios	
Referencias técnicas	
Normas y planes	

**COSTE MÁXIMO ESTIMADO EN 2019**

**COSTE ECONÓMICO REAL EN 2019**

Coste: No genera coste externo	No ha generado coste externo
--------------------------------	------------------------------

<b>NIVEL DE EJECUCIÓN DE LA ACTIVIDAD</b>	<b>Total</b>	<b>X</b>	<b>Parcial</b>		<b>Nulo</b>	
Motivos del nivel de ejecución en caso de Parcial o Nulo:						

Evaluación PECA 2019	Estadística sobre atención prestada en los centros de atención integral y acogida a las mujeres víctimas de violencia de género en Andalucía	02.03.06
-------------------------	--	----------

Tipo actividad: Estadística	Organismo responsable: Consejería de Igualdad, Políticas Sociales y Conciliación	Tema: 2. Condiciones de vida y bienestar social
Etapa de desarrollo: Proyecto	Objeto: Producción	Subtema: 2.03 Protección social
Tipo de recogida: Fuente administrativa		Cumplimiento ejes: Cohesión, Género y Políticas Públicas

<b>Objetivo:</b> Conocer los niveles y características de la atención prestada a mujeres víctimas de violencia de género y a los menores a su cargo en los centros de emergencia, casas de acogida y pisos tutelados
<b>Modificaciones/Observaciones:</b>
<b>Sujeto informante:</b> Instituto Andaluz de la Mujer
<b>Modificaciones/Observaciones:</b>
<b>Variables y atributos objeto de estudio:</b> Altas cumplimentadas en los centros de atención y acogida para mujeres víctimas de violencia de género en Andalucía
<b>Modificaciones/Observaciones:</b>

#### TRABAJOS PREVISTOS EN 2019

Fase	Descripción tarea	Periodicidad	Desagregación territorial	Fecha realización	Fecha referencia datos
Estudios previos y diseño					
Recogida y grabación de información	Recogida de información	Continua	Provincial, Autonómica	2019	2019
Tratamiento de datos y control de calidad	Tratamiento de datos	Anual, Mensual	Provincial, Autonómica	Ene-Dic/2019	Dic/2018-Nov/2019
Obtención y difusión de resultados	Difusión de resultados	Mensual	Provincial, Autonómica	Ene-Dic/2019	Dic/2018-Nov/2019
		Anual	Autonómica	Nov/2019	2018
Otros					

#### TRABAJOS EJECUTADOS EN 2019

Fase	Descripción tarea	Periodicidad	Desagregación territorial	Fecha realización	Fecha referencia datos
Estudios previos y diseño					
Recogida y grabación de información	Recogida de información	Continua	Provincial, Autonómica	2019	2019
Tratamiento de datos y control de calidad	Tratamiento de datos	Anual, Mensual	Provincial, Autonómica	Ene-Dic/2019	Dic/2018-Nov/2019
Obtención y difusión de resultados	Difusión de resultados	Anual	Provincial, Autonómica	Mar/2019	2018
Otros					

#### RESULTADOS PREVISTOS

<b>Variables y atributos a difundir:</b> Número de plazas, tipo de centros, número de mujeres acogidas y número de hijos e hijas
<b>Modificaciones/Observaciones:</b>



**PRODUCTOS DE DIFUSIÓN EN 2019**

**MODIFICACIONES/OBSERVACIONES**

<b>Denominación de Producto:</b> Informe Anual en materia de Violencia de Género en Andalucía	Datos sobre atención a mujeres. Informe anual
<b>Tipo de Producto:</b> Informes	
<b>Url:</b> <a href="http://www.juntadeandalucia.es/iam/index.php/recursos-y-servicios/2013-04-19-11-45-20/informes-y-estadisticas/INFORMES-ANUALES-DATOS-DE-ATENCIÓN-A-MUJERES/">http://www.juntadeandalucia.es/iam/index.php/recursos-y-servicios/2013-04-19-11-45-20/informes-y-estadisticas/INFORMES-ANUALES-DATOS-DE-ATENCIÓN-A-MUJERES/</a>	
<b>Canal o Medio de difusión:</b> Internet	
<b>Periodicidad del Producto de difusión:</b> Anual	
<b>Desagregación Territorial de resultados:</b> Provincial y Autonómica	

<b>Denominación de Producto:</b> Boletín del Observatorio Andaluz de Violencia de Género	No se ha difundido este producto
<b>Tipo de Producto:</b> Tablas	
<b>Url:</b>	
<b>Canal o Medio de difusión:</b> Internet	
<b>Periodicidad del Producto de difusión:</b> Mensual	
<b>Desagregación Territorial de resultados:</b> Provincial y Autonómica	

<b>Denominación de otros productos:</b>
<b>Modificaciones/Observaciones:</b>

**USO Y UTILIZACIÓN DE RESULTADOS**

<b>Perfil de Usuarios</b>	
<b>Solicitudes de datos</b>	
<b>Accesos en Web</b>	
<b>Impacto en medios</b>	
<b>Referencias técnicas</b>	
<b>Normas y planes</b>	

**COSTE MÁXIMO ESTIMADO EN 2019**

**COSTE ECONÓMICO REAL EN 2019**

<b>Coste:</b> No genera coste externo	No ha generado coste externo
---------------------------------------	------------------------------

<b>NIVEL DE EJECUCIÓN DE LA ACTIVIDAD</b>	<b>Total</b>		<b>Parcial</b>	<b>X</b>	<b>Nulo</b>	
Motivos del nivel de ejecución en caso de Parcial o Nulo:	Desajustes en la difusión					

Evaluación PECA 2019	Estadística de consulta al teléfono 900 de información a las mujeres	02.03.07
-------------------------	--	----------

<b>Tipo actividad:</b> Estadística	<b>Organismo responsable:</b> Consejería de Igualdad, Políticas Sociales y Conciliación	<b>Tema:</b> 2. Condiciones de vida y bienestar social
<b>Etapa de desarrollo:</b> Proyecto	<b>Objeto:</b> Producción	<b>Subtema:</b> 2.03 Protección social
<b>Tipo de recogida:</b> Fuente administrativa	<b>Cumplimiento ejes:</b> Cohesión, Género y Políticas Públicas	

<b>Objetivo:</b> Conocer el volumen y la variedad temática de las consultas realizadas a través del teléfono 900 200 999, así como el perfil de las usuarias de los mismos
<b>Modificaciones/Observaciones:</b>
<b>Sujeto informante:</b> Instituto Andaluz de la Mujer
<b>Modificaciones/Observaciones:</b>
<b>Variables y atributos objeto de estudio:</b> Consultas realizadas al teléfono 900 200 999 para obtener información acerca de las distintas áreas temáticas que se ofertan
<b>Modificaciones/Observaciones:</b>

#### TRABAJOS PREVISTOS EN 2019

Fase	Descripción tarea	Periodicidad	Desagregación territorial	Fecha realización	Fecha referencia datos
Estudios previos y diseño					
Recogida y grabación de información	Recogida de información	Continua	Provincial, Autónoma	2019	2019
Tratamiento de datos y control de calidad	Tratamiento de datos	Anual, Mensual	Provincial, Autónoma	Ene-Dic/2019	Dic/2018-Nov/2019
Obtención y difusión de resultados	Difusión de resultados	Mensual Anual	Provincial, Autónoma	Ene-Dic/2019 Mar/2019	Dic/2018-Nov/2019 2018
Otros					

#### TRABAJOS EJECUTADOS EN 2019

Fase	Descripción tarea	Periodicidad	Desagregación territorial	Fecha realización	Fecha referencia datos
Estudios previos y diseño					
Recogida y grabación de información	Recogida de información	Continua	Provincial, Autónoma	2019	2019
Tratamiento de datos y control de calidad	Tratamiento de datos	Anual, Mensual	Provincial, Autónoma	Ene-Dic/2019	Dic/2018-Nov/2019
Obtención y difusión de resultados	Difusión de resultados	Anual	Provincial, Autónoma	Feb/2019	2018
Otros					

#### RESULTADOS PREVISTOS

<b>Variables y atributos a difundir:</b> Llamadas, tipo de consulta, perfil sociodemográfico de las personas usuarias, gestiones sobre violencia de género (acogimientos, asesoramiento legal telefónico), tipo de recurso y transferencia de otros servicios (016, 112)
<b>Modificaciones/Observaciones:</b>

**PRODUCTOS DE DIFUSIÓN EN 2019**

**MODIFICACIONES/OBSERVACIONES**

Denominación de Producto: Informe 8 de marzo	Datos sobre teléfono 900 200 999. Informe anual
Tipo de Producto: Informes	
Url: <a href="http://www.juntadeandalucia.es/iam/index.php/recursos-y-servicios/2013-04-19-11-45-20/informes-y-estadisticas/estadisticas-telefono-900/">http://www.juntadeandalucia.es/iam/index.php/recursos-y-servicios/2013-04-19-11-45-20/informes-y-estadisticas/estadisticas-telefono-900/</a>	
Canal o Medio de difusión: Internet	
Periodicidad del Producto de difusión: Anual	
Desagregación Territorial de resultados: Provincial y Autonómica	

Denominación de Producto: Informe Teléfono 900	No se ha difundido este producto
Tipo de Producto: Tablas	
Url:	
Canal o Medio de difusión: Internet	
Periodicidad del Producto de difusión: Mensual	
Desagregación Territorial de resultados: Provincial y Autonómica	

Denominación de otros productos:
Modificaciones/Observaciones:

**USO Y UTILIZACIÓN DE RESULTADOS**

Perfil de Usuarios	
Solicitudes de datos	
Accesos en Web	
Impacto en medios	
Referencias técnicas	
Normas y planes	

**COSTE MÁXIMO ESTIMADO EN 2019**

**COSTE ECONÓMICO REAL EN 2019**

Coste: No genera coste externo	No ha generado coste externo
--------------------------------	------------------------------

NIVEL DE EJECUCIÓN DE LA ACTIVIDAD	Total		Parcial	X	Nulo	
Motivos del nivel de ejecución en caso de Parcial o Nulo:	Desajustes en la difusión					

Evaluación PECA 2019	Estadística sobre la atención a la dependencia en Andalucía	02.03.09
-------------------------	---	----------

<b>Tipo actividad:</b> Estadística	<b>Organismo responsable:</b> Consejería de Igualdad, Políticas Sociales y Conciliación	<b>Tema:</b> 2. Condiciones de vida y bienestar social
<b>Etapa de desarrollo:</b> Proyecto	<b>Objeto:</b> Producción	<b>Subtema:</b> 2.03 Protección social
<b>Tipo de recogida:</b> Fuente administrativa	<b>Cumplimiento ejes:</b> Cohesión, Género y Políticas Públicas	

<b>Objetivo:</b> Suministrar información sobre las solicitudes de dependencia, las personas con dependencia reconocida, personas atendidas y sobre las prestaciones que se les han reconocido
<b>Modificaciones/Observaciones:</b>
<b>Sujeto informante:</b> Agencia de Servicios Sociales y Dependencia de Andalucía
<b>Modificaciones/Observaciones:</b>
<b>Variables y atributos objeto de estudio:</b> Solicitudes, personas con resolución de situación de dependencia, personas beneficiarias y prestaciones
<b>Modificaciones/Observaciones:</b>

#### TRABAJOS PREVISTOS EN 2019

Fase	Descripción tarea	Periodicidad	Desagregación territorial	Fecha realización	Fecha referencia datos
Estudios previos y diseño					
Recogida y grabación de información	Recogida de información	Continua	Provincial	2019	2019
Tratamiento de datos y control de calidad	Tratamiento de datos	Continua	Provincial	2019	2019
Obtención y difusión de resultados	Difusión de resultados	Mensual	Provincial	Ene-Dic/2019	Dic/2018-Nov/2019
Otros					

#### TRABAJOS EJECUTADOS EN 2019

Fase	Descripción tarea	Periodicidad	Desagregación territorial	Fecha realización	Fecha referencia datos
Estudios previos y diseño					
Recogida y grabación de información	Recogida de información	Continua	Provincial	2019	2019
Tratamiento de datos y control de calidad	Tratamiento de datos	Continua	Provincial	2019	2019
Obtención y difusión de resultados	Difusión de resultados	Mensual	Provincial	Ene-Dic/2019	Dic/2018-Nov/2019
Otros					

#### RESULTADOS PREVISTOS

<b>Variables y atributos a difundir:</b> Solicitudes por provincia, tramos de edad y sexo. Personas con dictamen de dependencia por provincia, tramos de edad, sexo y grado de dependencia. Personas beneficiarias por provincia, tramos de edad, sexo y grado de dependencia. Prestaciones por provincia
<b>Modificaciones/Observaciones:</b>

**PRODUCTOS DE DIFUSIÓN EN 2019**

**MODIFICACIONES/OBSERVACIONES**

Denominación de Producto: Estadística sobre la atención a la dependencia en Andalucía	Atención a la dependencia en Andalucía
Tipo de Producto: Tablas y Gráficos	
Url: <a href="https://www.juntadeandalucia.es/agenciadeserviciossocialesydependencia/es/programas/estadisticadependencia/estdependencia/wfprogramitem_view_pub">https://www.juntadeandalucia.es/agenciadeserviciossocialesydependencia/es/programas/estadisticadependencia/estdependencia/wfprogramitem_view_pub</a>	
Canal o Medio de difusión: Internet	
Periodicidad del Producto de difusión: Continua	Mensual
Desagregación Territorial de resultados: Provincial	

Denominación de Producto:	
Tipo de Producto:	
Url:	
Canal o Medio de difusión:	
Periodicidad del Producto de difusión:	
Desagregación Territorial de resultados:	

Denominación de otros productos:	
Modificaciones/Observaciones:	

**USO Y UTILIZACIÓN DE RESULTADOS**

Perfil de Usuarios	
Solicitudes de datos	
Accesos en Web	
Impacto en medios	
Referencias técnicas	
Normas y planes	

**COSTE MÁXIMO ESTIMADO EN 2019**

**COSTE ECONÓMICO REAL EN 2019**

Coste: No genera coste externo	No ha generado coste externo
--------------------------------	------------------------------

<b>NIVEL DE EJECUCIÓN DE LA ACTIVIDAD</b>	<b>Total</b>	<b>X</b>	<b>Parcial</b>		<b>Nulo</b>	
Motivos del nivel de ejecución en caso de Parcial o Nulo:						

Evaluación PECA 2019	Estadística sobre la Tarjeta Andalucía Junta sesentaycinco	02.03.10
-------------------------	--	----------

<b>Tipo actividad:</b> Estadística	<b>Organismo responsable:</b> Consejería de Igualdad, Políticas Sociales y Conciliación	<b>Tema:</b> 2. Condiciones de vida y bienestar social
<b>Etapa de desarrollo:</b> Proyecto	<b>Objeto:</b> Producción	<b>Subtema:</b> 2.03 Protección social
<b>Tipo de recogida:</b> Fuente administrativa		<b>Cumplimiento ejes:</b> Cohesión, Género y Políticas Públicas

<b>Objetivo:</b> Suministrar información sobre el número de personas en Andalucía con Tarjeta Andalucía Junta sesentaycinco y sobre los programas asociados a la misma: Transporte Bonificado, Plan Visión sesentaycinco, Audifonos, Orientación Jurídica, Empresas Colaboradoras y Comedores
<b>Modificaciones/Observaciones:</b>
<b>Sujeto informante:</b> Agencia de Servicios Sociales y Dependencia de Andalucía
<b>Modificaciones/Observaciones:</b>
<b>Variables y atributos objeto de estudio:</b> Programas asociados a la Tarjeta Andalucía Junta sesentaycinco
<b>Modificaciones/Observaciones:</b>

#### TRABAJOS PREVISTOS EN 2019

Fase	Descripción tarea	Periodicidad	Desagregación territorial	Fecha realización	Fecha referencia datos
Estudios previos y diseño					
Recogida y grabación de información	Recogida de información	Continua	Provincial	2019	2019
Tratamiento de datos y control de calidad	Tratamiento de datos	Continua	Provincial	2019	2019
Obtención y difusión de resultados	Difusión de resultados	Semestral	Provincial	Mar/2019 30/Sep/2019	Sem2/2018 Sem1/2019
Otros					

#### TRABAJOS EJECUTADOS EN 2019

Fase	Descripción tarea	Periodicidad	Desagregación territorial	Fecha realización	Fecha referencia datos
Estudios previos y diseño					
Recogida y grabación de información	Recogida de información	Continua	Provincial	2019	2019
Tratamiento de datos y control de calidad	Tratamiento de datos	Continua	Provincial	2019	2019
Obtención y difusión de resultados	Difusión de resultados	Semestral	Provincial	Mar/2019 30/Sep/2019	Sem2/2018 Sem1/2019
Otros					

#### RESULTADOS PREVISTOS

<b>Variables y atributos a difundir:</b> Número de personas en Andalucía titulares de la Tarjeta Andalucía Junta sesentaycinco. Programa Transporte Bonificado: número de viajes bonificados al semestre. Programa Orientación Jurídica: número de personas usuarias del programa al semestre. Plan Visión sesentaycinco (ópticos): número de compras gestionadas dentro del programa al semestre. Programa audifonos: número de compras gestionadas dentro del programa al semestre. Empresas colaboradoras: número de entidades dentro del programa. Programa comedores: número de comidas bonificadas dentro del programa al semestre
<b>Modificaciones/Observaciones:</b> No hay información sobre las siguientes variables; . Programa audifonos: número de compras gestionadas dentro del programa al semestre. Empresas colaboradoras: número de entidades dentro del programa. Programa comedores: número de comidas bonificadas dentro del programa al semestre

**PRODUCTOS DE DIFUSIÓN EN 2019**

**MODIFICACIONES/OBSERVACIONES**

Denominación de Producto: Estadística sobre la Tarjeta Andalucía Junta sesentaycinco	
Tipo de Producto: Tablas	
Url: <a href="http://www.juntadeandalucia.es/agenciadeserviciosocialesydependencia/es/programas/estadisticadependencia/estataj65/wfprogramitem_view_pub">http://www.juntadeandalucia.es/agenciadeserviciosocialesydependencia/es/programas/estadisticadependencia/estataj65/wfprogramitem_view_pub</a>	
Canal o Medio de difusión: Internet	
Periodicidad del Producto de difusión: Semestral	
Desagregación Territorial de resultados: Provincial	

Denominación de Producto:	
Tipo de Producto:	
Url:	
Canal o Medio de difusión:	
Periodicidad del Producto de difusión:	
Desagregación Territorial de resultados:	

Denominación de otros productos:
Modificaciones/Observaciones:

**USO Y UTILIZACIÓN DE RESULTADOS**

Perfil de Usuarios	
Solicitudes de datos	
Accesos en Web	
Impacto en medios	
Referencias técnicas	
Normas y planes	

**COSTE MÁXIMO ESTIMADO EN 2019**

**COSTE ECONÓMICO REAL EN 2019**

Coste: No genera coste externo	No ha generado coste externo
--------------------------------	------------------------------

<b>NIVEL DE EJECUCIÓN DE LA ACTIVIDAD</b>	<b>Total</b>	<b>X</b>	<b>Parcial</b>		<b>Nulo</b>	
Motivos del nivel de ejecución en caso de Parcial o Nulo:						

Evaluación PECA 2019	Estadística sobre el Servicio Andaluz de Telesistencia	02.03.11
-------------------------	--	----------

<b>Tipo actividad:</b> Estadística y Cartográfica	<b>Organismo responsable:</b> Consejería de Igualdad, Políticas Sociales y Conciliación	<b>Tema:</b> 2. Condiciones de vida y bienestar social
<b>Etapa de desarrollo:</b> Proyecto	<b>Objeto:</b> Producción	<b>Subtema:</b> 2.03 Protección social
<b>Tipo de recogida:</b> Fuente administrativa	<b>Cumplimiento ejes:</b> Cohesión, Género y Políticas Públicas	

<b>Objetivo:</b> Suministrar información sobre las personas usuarias del Servicio Andaluz de Telesistencia y la actividad de atención telefónica
<b>Modificaciones/Observaciones:</b>
<b>Sujeto informante:</b> Agencia de Servicios Sociales y Dependencia de Andalucía
<b>Modificaciones/Observaciones:</b>
<b>Variables y atributos objeto de estudio:</b> Características de las personas usuarias y llamadas atendidas
<b>Modificaciones/Observaciones:</b>

#### TRABAJOS PREVISTOS EN 2019

Fase	Descripción tarea	Periodicidad	Desagregación territorial	Fecha realización	Fecha referencia datos
Estudios previos y diseño					
Recogida y grabación de información	Recogida de la información	Continua	Provincial	2019	2019
Tratamiento de datos y control de calidad	Tratamiento de datos	Continua	Provincial	2019	2019
Obtención y difusión de resultados	Difusión de resultados	Mensual	Provincial	Ene-Dic/2019	Dic/2018-Nov/2019
Otros					

#### TRABAJOS EJECUTADOS EN 2019

Fase	Descripción tarea	Periodicidad	Desagregación territorial	Fecha realización	Fecha referencia datos
Estudios previos y diseño					
Recogida y grabación de información	Recogida de la información	Continua	Provincial	2019	2019
Tratamiento de datos y control de calidad	Tratamiento de datos	Continua	Provincial	2019	2019
Obtención y difusión de resultados	Difusión de resultados	Mensual	Provincial	Ene-Dic/2019	Dic/2018-Nov/2019
Otros					

#### RESULTADOS PREVISTOS

<b>Variables y atributos a difundir:</b> Número de personas usuarias del Servicio Andaluz de Telesistencia por provincia, programa y sexo. Número de llamadas entrantes en el servicio
<b>Modificaciones/Observaciones:</b>



**PRODUCTOS DE DIFUSIÓN EN 2019**

**MODIFICACIONES/OBSERVACIONES**

Denominación de Producto: Estadística sobre el movimiento del voluntariado en Andalucía	Estadísticas de Servicio de Teleasistencia
Tipo de Producto: Tablas	
Url: <a href="http://www.juntadeandalucia.es/agenciadeserviciosocialesydependencia/es/programas/estadisticadependencia/estasat/wfprogramitem_view_pub">http://www.juntadeandalucia.es/agenciadeserviciosocialesydependencia/es/programas/estadisticadependencia/estasat/wfprogramitem_view_pub</a>	
Canal o Medio de difusión: Internet	
Periodicidad del Producto de difusión: Continua	
Desagregación Territorial de resultados: Provincial	

Denominación de Producto:	
Tipo de Producto:	
Url:	
Canal o Medio de difusión:	
Periodicidad del Producto de difusión:	
Desagregación Territorial de resultados:	

Denominación de otros productos:	
Modificaciones/Observaciones:	

**USO Y UTILIZACIÓN DE RESULTADOS**

Perfil de Usuarios	
Solicitudes de datos	
Accesos en Web	
Impacto en medios	
Referencias técnicas	
Normas y planes	

**COSTE MÁXIMO ESTIMADO EN 2019**

**COSTE ECONÓMICO REAL EN 2019**

Coste: No genera coste externo	No ha generado coste externo
--------------------------------	------------------------------

NIVEL DE EJECUCIÓN DE LA ACTIVIDAD	Total	X	Parcial		Nulo	
Motivos del nivel de ejecución en caso de Parcial o Nulo:						

Evaluación PECA 2019	Estadísticas sobre Servicios Sociales Comunitarios en Andalucía	02.03.13
-------------------------	---	----------

<b>Tipo actividad:</b> Estadística	<b>Organismo responsable:</b> Consejería de Igualdad, Políticas Sociales y Conciliación	<b>Tema:</b> 2. Condiciones de vida y bienestar social
<b>Etapas de desarrollo:</b> Proyecto	<b>Objeto:</b> Producción	<b>Subtema:</b> 2.03 Protección social
<b>Tipo de recogida:</b> Fuente administrativa		<b>Cumplimiento ejes:</b> Cohesión y Políticas Públicas

<b>Objetivo:</b> Suministrar información sobre los usuarios, personal y financiación de los servicios sociales comunitarios
<b>Modificaciones/Observaciones:</b>
<b>Sujeto informante:</b> Consejería de Igualdad, Políticas Sociales y Conciliación
<b>Modificaciones/Observaciones:</b>
<b>Variables y atributos objeto de estudio:</b> Usuarios, financiación y personal de los servicios sociales comunitarios
<b>Modificaciones/Observaciones:</b>

#### TRABAJOS PREVISTOS EN 2019

Fase	Descripción tarea	Periodicidad	Desagregación territorial	Fecha realización	Fecha referencia datos
Estudios previos y diseño					
Recogida y grabación de información	Recogida de información	Anual	Municipal	Sep-Dic/2019	2018
Tratamiento de datos y control de calidad	Tratamiento de datos	Anual	Municipal	Sep-Dic/2019	2018
Obtención y difusión de resultados	Difusión de resultados	Anual	Municipal	29/Mar/2019	2017
Otros					

#### TRABAJOS EJECUTADOS EN 2019

Fase	Descripción tarea	Periodicidad	Desagregación territorial	Fecha realización	Fecha referencia datos
Estudios previos y diseño					
Recogida y grabación de información	Recogida de información	Anual	Municipal	Sep-Dic/2019	2018
Tratamiento de datos y control de calidad	Tratamiento de datos	Anual	Municipal	Sep-Dic/2019	2018
Obtención y difusión de resultados	Difusión de resultados	Anual	Municipal	29/Mar/2019	2017
Otros					

#### RESULTADOS PREVISTOS

<b>Variables y atributos a difundir:</b> Número de usuarios según prestación y sectores, número de trabajadores/as según puesto de trabajo, recursos financieros según institución financiadora y gastos en servicios sociales comunitarios según destino del gasto
<b>Modificaciones/Observaciones:</b>

**PRODUCTOS DE DIFUSIÓN EN 2019**

**MODIFICACIONES/OBSERVACIONES**

Denominación de Producto: Servicios Sociales Comunitarios. Información Estadística	
Tipo de Producto: Tablas	
Url: <a href="https://juntadeandalucia.es/organismos/igualdadpoliticasocialesyconciacion/areas/inclusion/servicios-comunitarios/paginas/estadisticas-servicios-comunitarios.html">https://juntadeandalucia.es/organismos/igualdadpoliticasocialesyconciacion/areas/inclusion/servicios-comunitarios/paginas/estadisticas-servicios-comunitarios.html</a>	
Canal o Medio de difusión: Internet	
Periodicidad del Producto de difusión: Anual	
Desagregación Territorial de resultados: Municipal	

Denominación de Producto:	
Tipo de Producto:	
Url:	
Canal o Medio de difusión:	
Periodicidad del Producto de difusión:	
Desagregación Territorial de resultados:	

Denominación de otros productos:	
Modificaciones/Observaciones:	

**USO Y UTILIZACIÓN DE RESULTADOS**

Perfil de Usuarios	
Solicitudes de datos	
Accesos en Web	
Impacto en medios	
Referencias técnicas	
Normas y planes	

**COSTE MÁXIMO ESTIMADO EN 2019**

**COSTE ECONÓMICO REAL EN 2019**

Coste: 10.000,00€	10.000,00€
-------------------	------------

NIVEL DE EJECUCIÓN DE LA ACTIVIDAD	Total	X	Parcial		Nulo	
Motivos del nivel de ejecución en caso de Parcial o Nulo:						

Evaluación PECA 2019	Estadísticas sobre el Registro de centros y entidades de bienestar social	02.03.14
-------------------------	---	----------

<b>Tipo actividad:</b> Estadística	<b>Organismo responsable:</b> Consejería de Igualdad, Políticas Sociales y Conciliación	<b>Tema:</b> 2. Condiciones de vida y bienestar social
<b>Etapa de desarrollo:</b> Proyecto	<b>Objeto:</b> Producción	<b>Subtema:</b> 2.03 Protección social
<b>Tipo de recogida:</b> Fuente administrativa	<b>Cumplimiento ejes:</b>	

<b>Objetivo:</b> Proporcionar información sobre los centros inscritos en el Registro de centros y entidades de bienestar social
<b>Modificaciones/Observaciones:</b>
<b>Sujeto informante:</b> Consejería de Igualdad, Políticas Sociales y Conciliación
<b>Modificaciones/Observaciones:</b>
<b>Variables y atributos objeto de estudio:</b> Tipo de centro, entidad titular, dirección, teléfono, sector de atención (personas mayores y personas con discapacidad)
<b>Modificaciones/Observaciones:</b>

#### TRABAJOS PREVISTOS EN 2019

Fase	Descripción tarea	Periodicidad	Desagregación territorial	Fecha realización	Fecha referencia datos
Estudios previos y diseño					
Recogida y grabación de información	Recogida de información	Continua	Puntual	2019	2019
Tratamiento de datos y control de calidad	Tratamiento de datos	Continua	Puntual	2019	2019
Obtención y difusión de resultados	Difusión de resultados	Trimestral	Puntual	Ene/2019 Abr/2019 Jul/2019 Oct/2019	Ene/2019 Abr/2019 Jul/2019 Oct/2019
Otros					

#### TRABAJOS EJECUTADOS EN 2019

Fase	Descripción tarea	Periodicidad	Desagregación territorial	Fecha realización	Fecha referencia datos
Estudios previos y diseño					
Recogida y grabación de información	Recogida de información	Continua	Puntual	2019	2019
Tratamiento de datos y control de calidad	Tratamiento de datos	Continua	Puntual	2019	2019
Obtención y difusión de resultados					
Otros					

#### RESULTADOS PREVISTOS

<b>Variables y atributos a difundir:</b> Tipo de centro, entidad titular, dirección, teléfono, sector de atención (personas mayores y personas con discapacidad)
<b>Modificaciones/Observaciones:</b>

**PRODUCTOS DE DIFUSIÓN EN 2019**

**MODIFICACIONES/OBSERVACIONES**

Denominación de Producto: Listado de centros de personas mayores	
Tipo de Producto: Directorios	
Url:	
Canal o Medio de difusión: Internet	
Periodicidad del Producto de difusión: Trimestral	
Desagregación Territorial de resultados: Puntual	

Denominación de Producto: Listados de centros de personas con discapacidad	
Tipo de Producto: Directorios	
Url:	
Canal o Medio de difusión: Internet	
Periodicidad del Producto de difusión: Trimestral	
Desagregación Territorial de resultados: Puntual	

Denominación de otros productos:
Modificaciones/Observaciones:

**USO Y UTILIZACIÓN DE RESULTADOS**

Perfil de Usuarios	
Solicitudes de datos	
Accesos en Web	
Impacto en medios	
Referencias técnicas	
Normas y planes	

**COSTE MÁXIMO ESTIMADO EN 2019**

**COSTE ECONÓMICO REAL EN 2019**

Coste: No genera coste externo	No ha generado coste externo
--------------------------------	------------------------------

NIVEL DE EJECUCIÓN DE LA ACTIVIDAD	Total	Parcial	X	Nulo
Motivos del nivel de ejecución en caso de Parcial o Nulo:	Pendiente de difusión			

## CONSEJERÍA DE FOMENTO, INFRAESTRUCTURAS Y ORDENACIÓN DEL TERRITORIO

Catálogo de carreteras de Andalucía: red autonómica y provincial.....	671
Estadística sobre características físicas de la red viaria autonómica de Andalucía.....	673
Estadística sobre la actividad comercial en los puertos de gestión autonómica de Andalucía.....	675
Plan de Aforos de Tráfico de la Red Principal de carreteras.....	677
Programa Andaluz en defensa de la vivienda.....	679
Patrimonio Público Residencial.....	681
Distribución espacial de la vivienda en Andalucía.....	683
Demandantes de Viviendas Protegidas.....	685
Estadística de actuaciones protegidas en materia de vivienda en Andalucía.....	687
Estadística de seguimiento de actuaciones en infraestructuras de Andalucía.....	689
Estadística de transporte público interurbano de Andalucía.....	691
Estadística sobre la actividad deportiva en los puertos de gestión autonómica de Andalucía.....	693
Estadística sobre la actividad pesquera en los puertos de gestión autonómica de Andalucía.....	695
Estadística sobre Infraestructuras en puertos de gestión autonómica de Andalucía.....	697
Estadística sobre áreas logísticas de transportes de gestión autonómica de Andalucía.....	699
Certificado de competencia profesional para el transporte.....	701
Actuaciones de la Junta Arbitral de Transportes.....	703
Centros de formación de Capacitación Profesional.....	705
Títulos de Consejeros de Seguridad.....	707
Inspección de empresas de transportes.....	709
Sanciones en materia de transportes.....	711
Tarjetas de Tacógrafo Digital.....	713
Autorizaciones de transporte.....	715
Autorizaciones de Transporte Escolar.....	717
Certificados de Aptitud Profesional para el Transporte.....	719
Inventario de la planificación territorial en Andalucía.....	721
Inventario de la planificación urbanística en Andalucía.....	723
Nodo de Fomento, Infraestructuras y Ordenación del Territorio en la IDEAndalucía.....	725

Evaluación PECA 2019	Catálogo de carreteras de Andalucía: red autonómica y provincial	07.01.01
-------------------------	--	----------

<b>Tipo actividad:</b> Cartográfica	<b>Organismo responsable:</b> Consejería de Fomento, Infraestructuras y Ordenación del Territorio	<b>Tema:</b> 7. Transporte y movilidad
<b>Etapas de desarrollo:</b> Operación	<b>Objeto:</b> Producción	<b>Subtema:</b> 7.01 Servicios e infraestructuras
<b>Tipo de recogida:</b> Fuente administrativa		<b>Cumplimiento ejes:</b> Cohesión y Políticas Públicas

<b>Objetivo:</b> Identificación e inventariado de las carreteras que constituyen la red de carreteras de Andalucía
<b>Modificaciones/Observaciones:</b>
<b>Sujeto informante:</b> Consejería de Fomento, Infraestructuras y Ordenación del Territorio
<b>Modificaciones/Observaciones:</b>
<b>Variables y atributos objeto de estudio:</b> Matrícula, recorrido, categoría, denominación y longitud
<b>Modificaciones/Observaciones:</b>

#### TRABAJOS PREVISTOS EN 2019

Fase	Descripción tarea	Periodicidad	Desagregación territorial	Fecha realización	Fecha referencia datos
Estudios previos y diseño					
Recogida y grabación de información	Recogida de información	Anual	Lineal	Ene/2019	Dic/2018
Tratamiento de datos y control de calidad	Tratamiento de datos	Anual	Lineal	Ene-Feb/2019	Dic/2018
Obtención y difusión de resultados	Difusión de resultados	Anual	Lineal	29/Mar/2019	Dic/2018
Otros					

#### TRABAJOS EJECUTADOS EN 2019

Fase	Descripción tarea	Periodicidad	Desagregación territorial	Fecha realización	Fecha referencia datos
Estudios previos y diseño					
Recogida y grabación de información	Recogida de información	Anual	Lineal	Ene/2019	Dic/2018
Tratamiento de datos y control de calidad	Tratamiento de datos	Anual	Lineal	Ene-Feb/2019	Dic/2018
Obtención y difusión de resultados	Difusión de resultados	Anual	Lineal	29/Mar/2019	Dic/2018
Otros					

#### RESULTADOS PREVISTOS

<b>Variables y atributos a difundir:</b> Matrícula, recorrido, categoría, denominación y longitud
<b>Modificaciones/Observaciones:</b> No se ha ofrecido información sobre la longitud

**PRODUCTOS DE DIFUSIÓN EN 2019**

**MODIFICACIONES/OBSERVACIONES**

Denominación de Producto: Red autonómica de carreteras de Andalucía	
Tipo de Producto: Mapas	
Url: <a href="https://juntadeandalucia.es/organismos/fomentoinfraestructurasyordenaciondelterritorio/servicios/estadistica-cartografia/actividad/detalle/175137/175637.html">https://juntadeandalucia.es/organismos/fomentoinfraestructurasyordenaciondelterritorio/servicios/estadistica-cartografia/actividad/detalle/175137/175637.html</a>	
Canal o Medio de difusión: Internet y Publicación impresa	
Periodicidad del Producto de difusión: Anual	
Desagregación Territorial de resultados: Lineal	

Denominación de Producto:	
Tipo de Producto:	
Url:	
Canal o Medio de difusión:	
Periodicidad del Producto de difusión:	
Desagregación Territorial de resultados:	

Denominación de otros productos:	
Modificaciones/Observaciones:	

**USO Y UTILIZACIÓN DE RESULTADOS**

Perfil de Usuarios	
Solicitudes de datos	
Accesos en Web	
Impacto en medios	
Referencias técnicas	
Normas y planes	

**COSTE MÁXIMO ESTIMADO EN 2019**

**COSTE ECONÓMICO REAL EN 2019**

Coste: No genera coste externo	No ha generado coste externo
--------------------------------	------------------------------

NIVEL DE EJECUCIÓN DE LA ACTIVIDAD	Total	X	Parcial		Nulo	
Motivos del nivel de ejecución en caso de Parcial o Nulo:						



Evaluación PECA 2019	Estadística sobre características físicas de la red viaria autonómica de Andalucía	07.01.02
-------------------------	--	----------

<b>Tipo actividad:</b> Estadística	<b>Organismo responsable:</b> Consejería de Fomento, Infraestructuras y Ordenación del Territorio	<b>Tema:</b> 7. Transporte y movilidad
<b>Etapas de desarrollo:</b> Operación	<b>Objeto:</b> Producción	<b>Subtema:</b> 7.01 Servicios e infraestructuras
<b>Tipo de recogida:</b> Fuente administrativa y Recopilación o Síntesis		<b>Cumplimiento ejes:</b> Cohesión y Políticas Públicas

<b>Objetivo:</b> Obtener información sobre las características técnicas y funcionales del conjunto de la red de carreteras andaluzas
<b>Modificaciones/Observaciones:</b>
<b>Sujeto informante:</b> Consejería de Fomento, Infraestructuras y Ordenación del Territorio
<b>Modificaciones/Observaciones:</b>
<b>Variables y atributos objeto de estudio:</b> Carreteras que integran la Red Autonómica de Carreteras de Andalucía
<b>Modificaciones/Observaciones:</b>

#### TRABAJOS PREVISTOS EN 2019

Fase	Descripción tarea	Periodicidad	Desagregación territorial	Fecha realización	Fecha referencia datos
Estudios previos y diseño					
Recogida y grabación de información	Recogida de información carreteras autonómicas y de información del Ministerio de Fomento	Anual	Supramunicipal, Provincial	Ene/2019, Oct/2019	Dic/2018
Tratamiento de datos y control de calidad	Tratamiento de datos	Anual	Provincial	Oct/2019	Dic/2018
Obtención y difusión de resultados	Difusión de resultados	Anual	Provincial	31/Oct/2019	Dic/2018
Otros					

#### TRABAJOS EJECUTADOS EN 2019

Fase	Descripción tarea	Periodicidad	Desagregación territorial	Fecha realización	Fecha referencia datos
Estudios previos y diseño					
Recogida y grabación de información	Recogida de información carreteras autonómicas y de información del Ministerio de Fomento	Anual	Supramunicipal, Provincial	Ene/2019, Oct/2019	Dic/2018
Tratamiento de datos y control de calidad	Tratamiento de datos	Anual	Provincial	Oct/2019	Dic/2018
Obtención y difusión de resultados	Difusión de resultados	Anual	Provincial	31/Oct/2019	Dic/2018
Otros					

#### RESULTADOS PREVISTOS

<b>Variables y atributos a difundir:</b> Longitud, tipos de pavimento, anchuras de plataforma, jerarquía de la red, distancia, tiempo mínimo recorrido, funcionalidad e indicadores de densidad
<b>Modificaciones/Observaciones:</b>

**PRODUCTOS DE DIFUSIÓN EN 2019**

**MODIFICACIONES/OBSERVACIONES**

Denominación de Producto: Red viaria en Andalucía según titularidad por provincia	Red viaria en Andalucía
Tipo de Producto: Tablas y Gráficos	
Url: <a href="https://juntadeandalucia.es/organismos/fomentoinfraestructurasyordenaciondelterritorio/servicios/estadistica-cartografia/actividad/detalle/175138/193460.html">https://juntadeandalucia.es/organismos/fomentoinfraestructurasyordenaciondelterritorio/servicios/estadistica-cartografia/actividad/detalle/175138/193460.html</a>	
Canal o Medio de difusión: Internet	
Periodicidad del Producto de difusión: Anual	
Desagregación Territorial de resultados: Provincial	

Denominación de Producto: Red viaria autonómica según funcionalidad por provincia	Red viaria de titularidad autonómica
Tipo de Producto: Tablas	
Url: <a href="https://www.juntadeandalucia.es/organismos/fomentoinfraestructurasyordenaciondelterritorio/servicios/estadistica-cartografia/actividad/detalle/175138/175639.html">https://www.juntadeandalucia.es/organismos/fomentoinfraestructurasyordenaciondelterritorio/servicios/estadistica-cartografia/actividad/detalle/175138/175639.html</a>	
Canal o Medio de difusión: Internet	
Periodicidad del Producto de difusión: Anual	
Desagregación Territorial de resultados: Provincial	

Denominación de otros productos: Red viaria autonómica según tipo de pavimento y anchura de plataforma, Red viaria en Andalucía según jerarquía por provincia, Indicadores de densidad de la red viaria por provincia, Distancias y tiempo de recorrido mínimos entre los 10 centros regionales de Andalucía
Modificaciones/Observaciones:

**USO Y UTILIZACIÓN DE RESULTADOS**

Perfil de Usuarios	
Solicitudes de datos	
Accesos en Web	
Impacto en medios	
Referencias técnicas	
Normas y planes	

**COSTE MÁXIMO ESTIMADO EN 2019**

**COSTE ECONÓMICO REAL EN 2019**

Coste: No genera coste externo	No ha generado coste externo
--------------------------------	------------------------------

NIVEL DE EJECUCIÓN DE LA ACTIVIDAD	Total	X	Parcial		Nulo	
Motivos del nivel de ejecución en caso de Parcial o Nulo:						

Evaluación PECA 2019	Estadística sobre la actividad comercial en los puertos de gestión autonómica de Andalucía	07.01.03
-------------------------	--	----------

<b>Tipo actividad:</b> Estadística	<b>Organismo responsable:</b> Consejería de Fomento, Infraestructuras y Ordenación del Territorio	<b>Tema:</b> 7. Transporte y movilidad
<b>Etapa de desarrollo:</b> Operación	<b>Objeto:</b> Producción	<b>Subtema:</b> 7.01 Servicios e infraestructuras
<b>Tipo de recogida:</b> Fuente administrativa	<b>Cumplimiento ejes:</b> Cohesión y Políticas Públicas	

<b>Objetivo:</b> Ofrecer información sobre la actividad desarrollada en los puertos de competencia y gestión autonómica de Andalucía en relación al movimiento de buques mercantes, mercancías y pasajeros
<b>Modificaciones/Observaciones:</b>
<b>Sujeto informante:</b> Agencia Pública de Puertos de Andalucía
<b>Modificaciones/Observaciones:</b>
<b>Variables y atributos objeto de estudio:</b> Mercancías y pasajeros transportados, tipo de navegación y avituallamiento y suministros a las embarcaciones
<b>Modificaciones/Observaciones:</b>

#### TRABAJOS PREVISTOS EN 2019

Fase	Descripción tarea	Periodicidad	Desagregación territorial	Fecha realización	Fecha referencia datos
Estudios previos y diseño					
Recogida y grabación de información	Recogida de información	Anual	Puntual	Ene/2019	2018
Tratamiento de datos y control de calidad	Tratamiento de datos	Anual	Puntual	Feb/2019	2018
Obtención y difusión de resultados	Difusión de resultados	Anual	Puntual	29/Mar/2019	2018
Otros					

#### TRABAJOS EJECUTADOS EN 2019

Fase	Descripción tarea	Periodicidad	Desagregación territorial	Fecha realización	Fecha referencia datos
Estudios previos y diseño					
Recogida y grabación de información	Recogida de información	Anual	Puntual	Ene/2019	2018
Tratamiento de datos y control de calidad	Tratamiento de datos	Anual	Puntual	Feb/2019	2018
Obtención y difusión de resultados	Difusión de resultados	Anual	Puntual	29/Mar/2019	2018
Otros					

#### RESULTADOS PREVISTOS

<b>Variables y atributos a difundir:</b> Entradas o salidas de buques de navegación de cabotaje y exterior, cantidad de mercancías cargada y descargada según tipo de navegación, número de personas transportadas en operaciones portuarias así como los automóviles en régimen de pasaje
<b>Modificaciones/Observaciones:</b>

**PRODUCTOS DE DIFUSIÓN EN 2019**

**MODIFICACIONES/OBSERVACIONES**

Denominación de Producto: Actividad comercial en los puertos andaluces de gestión autonómica	
Tipo de Producto: Tablas	
Url: <a href="https://juntadeandalucia.es/organismos/fomentoinfraestructurasyordenaciondelterritorio/servicios/estadistica-cartografia/actividad/detalle/175139/175640.html">https://juntadeandalucia.es/organismos/fomentoinfraestructurasyordenaciondelterritorio/servicios/estadistica-cartografia/actividad/detalle/175139/175640.html</a>	
Canal o Medio de difusión: Internet	
Periodicidad del Producto de difusión: Anual	
Desagregación Territorial de resultados: Puntual	

Denominación de Producto:	
Tipo de Producto:	
Url:	
Canal o Medio de difusión:	
Periodicidad del Producto de difusión:	
Desagregación Territorial de resultados:	

Denominación de otros productos:	
Modificaciones/Observaciones:	

**USO Y UTILIZACIÓN DE RESULTADOS**

Perfil de Usuarios	
Solicitudes de datos	
Accesos en Web	
Impacto en medios	
Referencias técnicas	
Normas y planes	

**COSTE MÁXIMO ESTIMADO EN 2019**

**COSTE ECONÓMICO REAL EN 2019**

Coste: No genera coste externo	No ha generado coste externo
--------------------------------	------------------------------

NIVEL DE EJECUCIÓN DE LA ACTIVIDAD	Total	X	Parcial		Nulo	
Motivos del nivel de ejecución en caso de Parcial o Nulo:						

Evaluación PECA 2019	Plan de Aforos de Tráfico de la Red Principal de carreteras	07.03.02
-------------------------	---	----------

<b>Tipo actividad:</b> Estadística y Cartográfica	<b>Organismo responsable:</b> Consejería de Fomento, Infraestructuras y Ordenación del Territorio	<b>Tema:</b> 7. Transporte y movilidad
<b>Etapas de desarrollo:</b> Operación	<b>Objeto:</b> Producción	<b>Subtema:</b> 7.03 Tráfico y movilidad
<b>Tipo de recogida:</b> Fuente administrativa		<b>Cumplimiento ejes:</b> Cohesión y Políticas Públicas

<b>Objetivo:</b> Conocer los flujos que recorren los diversos tramos de carreteras que constituyen la red de carreteras de Andalucía, la evolución temporal del tráfico y las solicitudes máximas de tráfico a las que están sometidos los diversos tramos de la red. Además, proporcionar parámetros útiles para evaluar nuevas inversiones, para establecer prioridades en las tareas de conservación y mejora de la red y para la planificación de la misma
<b>Modificaciones/Observaciones:</b>
<b>Sujeto informante:</b> Delegaciones Territoriales de Fomento, Infraestructuras y Ordenación del Territorio
<b>Modificaciones/Observaciones:</b>
<b>Variables y atributos objeto de estudio:</b> Aforos de tráfico
<b>Modificaciones/Observaciones:</b>

#### TRABAJOS PREVISTOS EN 2019

Fase	Descripción tarea	Periodicidad	Desagregación territorial	Fecha realización	Fecha referencia datos
Estudios previos y diseño					
Recogida y grabación de información	Recogida de información	Anual	Puntual, Lineal	Ene/2019	2018
Tratamiento de datos y control de calidad	Tratamiento de datos	Anual	Puntual, Lineal	Feb-Abr/2019	2018
Obtención y difusión de resultados	Difusión de resultados	Anual	Puntual, Lineal	31/May/2019	2018
Otros					

#### TRABAJOS EJECUTADOS EN 2019

Fase	Descripción tarea	Periodicidad	Desagregación territorial	Fecha realización	Fecha referencia datos
Estudios previos y diseño					
Recogida y grabación de información	Recogida de información	Anual	Puntual, Lineal	Ene/2019	2018
Tratamiento de datos y control de calidad	Tratamiento de datos	Anual	Puntual, Lineal	Feb-Abr/2019	2018
Obtención y difusión de resultados	Difusión de resultados	Anual	Puntual, Lineal	31/May/2019	2018
Otros					

#### RESULTADOS PREVISTOS

<b>Variables y atributos a difundir:</b> Intensidad máxima horaria, intensidad media diaria, porcentaje de vehículos pesados y ligeros, vehículos-km en la Red de Carreteras de Andalucía, denominación, identificación y situación de la estación de aforo
<b>Modificaciones/Observaciones:</b> No se ha difundido información relativa a la intensidad máxima horaria ni al porcentaje de vehículos ligeros

**PRODUCTOS DE DIFUSIÓN EN 2019**

**MODIFICACIONES/OBSERVACIONES**

Denominación de Producto: Plan General de Aforos	
Tipo de Producto: Mapas	
Url: <a href="https://juntadeandalucia.es/organismos/fomentoinfraestructurasyordenaciondelterritorio/servicios/estadistica-cartografia/actividad/detalle/175140/175648.html">https://juntadeandalucia.es/organismos/fomentoinfraestructurasyordenaciondelterritorio/servicios/estadistica-cartografia/actividad/detalle/175140/175648.html</a>	
Canal o Medio de difusión: Internet, CD-DVD y Publicación impresa	
Periodicidad del Producto de difusión: Anual	
Desagregación Territorial de resultados: Puntual y Lineal	

Denominación de Producto: Estadísticas de aforos	No se ha difundido este producto
Tipo de Producto: Informes	
Url:	
Canal o Medio de difusión: Internet	
Periodicidad del Producto de difusión: Anual	
Desagregación Territorial de resultados: Puntual	

Denominación de otros productos:
Modificaciones/Observaciones:

**USO Y UTILIZACIÓN DE RESULTADOS**

Perfil de Usuarios	
Solicitudes de datos	
Accesos en Web	
Impacto en medios	
Referencias técnicas	
Normas y planes	

**COSTE MÁXIMO ESTIMADO EN 2019**

**COSTE ECONÓMICO REAL EN 2019**

Coste: No genera coste externo	No ha generado coste externo
--------------------------------	------------------------------

NIVEL DE EJECUCIÓN DE LA ACTIVIDAD	Total	X	Parcial		Nulo	
Motivos del nivel de ejecución en caso de Parcial o Nulo:						

Evaluación PECA 2019	Programa Andaluz en defensa de la vivienda	02.03.08
-------------------------	--	----------

<b>Tipo actividad:</b> Estadística	<b>Organismo responsable:</b> Consejería de Fomento, Infraestructuras y Ordenación del Territorio	<b>Tema:</b> 2. Condiciones de vida y bienestar social
<b>Etapas de desarrollo:</b> Proyecto	<b>Objeto:</b> Producción	<b>Subtema:</b> 2.03 Protección social
<b>Tipo de recogida:</b> Fuente administrativa	<b>Cumplimiento ejes:</b> Cohesión y Políticas Públicas	

<b>Objetivo:</b> Ofrecer información sobre el Programa Andaluz en Defensa de la Vivienda cuyo objetivo es prestar apoyo a aquellos ciudadanos andaluces que se puedan encontrar en situación de exclusión social como consecuencia de la pérdida o posible pérdida de su vivienda habitual a través de los servicios de Prevención, Intermediación y Protección
<b>Modificaciones/Observaciones:</b>
<b>Sujeto informante:</b> Consejería de Fomento, Infraestructuras y Ordenación del Territorio
<b>Modificaciones/Observaciones:</b>
<b>Variables y atributos objeto de estudio:</b> Número de casos atendidos en materia de Prevención, Intermediación y Protección
<b>Modificaciones/Observaciones:</b>

#### TRABAJOS PREVISTOS EN 2019

Fase	Descripción tarea	Periodicidad	Desagregación territorial	Fecha realización	Fecha referencia datos
Estudios previos y diseño					
Recogida y grabación de información	Recogida de información	Anual	Provincial	Tri1/2019	2018
Tratamiento de datos y control de calidad	Tratamiento de datos	Anual	Provincial	Tri1/2019	2018
Obtención y difusión de resultados	Difusión de resultados	Anual	Provincial	30/Abr/2019	2018
Otros					

#### TRABAJOS EJECUTADOS EN 2019

Fase	Descripción tarea	Periodicidad	Desagregación territorial	Fecha realización	Fecha referencia datos
Estudios previos y diseño					
Recogida y grabación de información	Recogida de información	Anual	Provincial	Tri1/2019	2018
Tratamiento de datos y control de calidad	Tratamiento de datos	Anual	Provincial	Tri1/2019	2018
Obtención y difusión de resultados	Difusión de resultados	Anual	Provincial	30/Abr/2019	2018
Otros					

#### RESULTADOS PREVISTOS

<b>Variables y atributos a difundir:</b> Número de casos y tipología de los mismos. Desglose según tipo de actuación. Resultados de la intermediación
<b>Modificaciones/Observaciones:</b>

**PRODUCTOS DE DIFUSIÓN EN 2019**

**MODIFICACIONES/OBSERVACIONES**

Denominación de Producto: Sistema Andaluz de Información y Asesoramiento Integral en materia de Desahucios	
Tipo de Producto: Tablas	
Url: <a href="https://juntadeandalucia.es/organismos/fomentoinfraestructurasyordenaciondelterritorio/servicios/estadistica-cartografia/actividad/detalle/175141/175633.html">https://juntadeandalucia.es/organismos/fomentoinfraestructurasyordenaciondelterritorio/servicios/estadistica-cartografia/actividad/detalle/175141/175633.html</a>	
Canal o Medio de difusión: Internet	
Periodicidad del Producto de difusión: Anual	
Desagregación Territorial de resultados: Provincial	

Denominación de Producto:	
Tipo de Producto:	
Url:	
Canal o Medio de difusión:	
Periodicidad del Producto de difusión:	
Desagregación Territorial de resultados:	

Denominación de otros productos:	
Modificaciones/Observaciones:	

**USO Y UTILIZACIÓN DE RESULTADOS**

Perfil de Usuarios	
Solicitudes de datos	
Accesos en Web	
Impacto en medios	
Referencias técnicas	
Normas y planes	

**COSTE MÁXIMO ESTIMADO EN 2019**

**COSTE ECONÓMICO REAL EN 2019**

Coste: No genera coste externo	No ha generado coste externo
--------------------------------	------------------------------

<b>NIVEL DE EJECUCIÓN DE LA ACTIVIDAD</b>	<b>Total</b>	<b>X</b>	<b>Parcial</b>		<b>Nulo</b>	
Motivos del nivel de ejecución en caso de Parcial o Nulo:						



Evaluación PECA 2019	Patrimonio Público Residencial	06.01.01
-------------------------	--------------------------------	----------

<b>Tipo actividad:</b> Estadística	<b>Organismo responsable:</b> Consejería de Fomento, Infraestructuras y Ordenación del Territorio	<b>Tema:</b> 6. Vivienda y edificación
<b>Etapa de desarrollo:</b> Proyecto	<b>Objeto:</b> Producción	<b>Subtema:</b> 6.01 Parque de viviendas
<b>Tipo de recogida:</b> Fuente administrativa	<b>Cumplimiento ejes:</b>	

<b>Objetivo:</b> Información sobre el Parque Público de Viviendas de la Junta de Andalucía
<b>Modificaciones/Observaciones:</b>
<b>Sujeto informante:</b> Consejería de Fomento, Infraestructuras y Ordenación del Territorio
<b>Modificaciones/Observaciones:</b>
<b>Variables y atributos objeto de estudio:</b> Número de viviendas, locales, garajes, trasteros y edificaciones complementarias en: precario, arrendamiento, compraventa, acceso diferido, amortizadas y vacantes
<b>Modificaciones/Observaciones:</b>

#### TRABAJOS PREVISTOS EN 2019

Fase	Descripción tarea	Periodicidad	Desagregación territorial	Fecha realización	Fecha referencia datos
Estudios previos y diseño					
Recogida y grabación de información	Recogida de información	Anual	Puntual	Tri1/2019	Dic/2018
Tratamiento de datos y control de calidad	Tratamiento de datos	Anual	Provincial	Tri1/2019	Dic/2018
Obtención y difusión de resultados	Difusión de resultados	Anual	Provincial	30/Abr/2019	Dic/2018
Otros					

#### TRABAJOS EJECUTADOS EN 2019

Fase	Descripción tarea	Periodicidad	Desagregación territorial	Fecha realización	Fecha referencia datos
Estudios previos y diseño					
Recogida y grabación de información					
Tratamiento de datos y control de calidad					
Obtención y difusión de resultados					
Otros					

#### RESULTADOS PREVISTOS

<b>Variables y atributos a difundir:</b> Número de viviendas en precario, arrendamiento, compraventa, acceso diferido, amortizadas y vacantes
<b>Modificaciones/Observaciones:</b>

**PRODUCTOS DE DIFUSIÓN EN 2019**

**MODIFICACIONES/OBSERVACIONES**

Denominación de Producto: Patrimonio Público Residencial	
Tipo de Producto: Tablas	
Url:	
Canal o Medio de difusión: Internet	
Periodicidad del Producto de difusión: Anual	
Desagregación Territorial de resultados: Provincial	

Denominación de Producto:	
Tipo de Producto:	
Url:	
Canal o Medio de difusión:	
Periodicidad del Producto de difusión:	
Desagregación Territorial de resultados:	

Denominación de otros productos:
Modificaciones/Observaciones:

**USO Y UTILIZACIÓN DE RESULTADOS**

Perfil de Usuarios	
Solicitudes de datos	
Accesos en Web	
Impacto en medios	
Referencias técnicas	
Normas y planes	

**COSTE MÁXIMO ESTIMADO EN 2019**

**COSTE ECONÓMICO REAL EN 2019**

Coste: No genera coste externo	No ha generado coste externo
--------------------------------	------------------------------

NIVEL DE EJECUCIÓN DE LA ACTIVIDAD	Total	Parcial	Nulo	X
Motivos del nivel de ejecución en caso de Parcial o Nulo:	Demora en la ejecución			

Evaluación PECA 2019	Distribución espacial de la vivienda en Andalucía	06.01.02
-------------------------	---	----------

<b>Tipo actividad:</b> Estadística y Cartográfica	<b>Organismo responsable:</b> Consejería de Fomento, Infraestructuras y Ordenación del Territorio	<b>Tema:</b> 6. Vivienda y edificación
<b>Etapa de desarrollo:</b> Proyecto	<b>Objeto:</b> Producción	<b>Subtema:</b> 6.01 Parque de viviendas
<b>Tipo de recogida:</b> Explotación de información estadística o cartográfica		<b>Cumplimiento ejes:</b>

<b>Objetivo:</b> Representar la distribución de las viviendas buscando una amplia desagregación territorial y homogeneidad espacial utilizando para ello una malla regular formada por celdas de 250 metros de lado
<b>Modificaciones/Observaciones:</b>
<b>Sujeto informante:</b> Consejería de Fomento, Infraestructuras y Ordenación del Territorio
<b>Modificaciones/Observaciones:</b>
<b>Variables y atributos objeto de estudio:</b> Viviendas de Andalucía
<b>Modificaciones/Observaciones:</b>

#### TRABAJOS PREVISTOS EN 2019

Fase	Descripción tarea	Periodicidad	Desagregación territorial	Fecha realización	Fecha referencia datos
Estudios previos y diseño					
Recogida y grabación de información	Recogida de información	Anual	Superficial	Tri1/2019	2018
Tratamiento de datos y control de calidad	Tratamiento de datos	Anual	Superficial	Abr-Nov/2019	2018
Obtención y difusión de resultados	Difusión de resultados	Anual	Superficial	20/Dic/2019	2018
Otros					

#### TRABAJOS EJECUTADOS EN 2019

Fase	Descripción tarea	Periodicidad	Desagregación territorial	Fecha realización	Fecha referencia datos
Estudios previos y diseño					
Recogida y grabación de información	Recogida de información	Anual	Superficial	Tri1/2019	2018
Tratamiento de datos y control de calidad	Tratamiento de datos	Anual	Superficial	Abr-Nov/2019	2018
Obtención y difusión de resultados					
Otros					

#### RESULTADOS PREVISTOS

<b>Variables y atributos a difundir:</b> Viviendas totales, viviendas principales y viviendas no principales
<b>Modificaciones/Observaciones:</b>

**PRODUCTOS DE DIFUSIÓN EN 2019**

**MODIFICACIONES/OBSERVACIONES**

Denominación de Producto: Distribución espacial de la vivienda en Andalucía	
Tipo de Producto: Servicios	
Url:	
Canal o Medio de difusión: Internet	
Periodicidad del Producto de difusión: Anual	
Desagregación Territorial de resultados: Superficial	

Denominación de Producto:	
Tipo de Producto:	
Url:	
Canal o Medio de difusión:	
Periodicidad del Producto de difusión:	
Desagregación Territorial de resultados:	

Denominación de otros productos:
Modificaciones/Observaciones:

**USO Y UTILIZACIÓN DE RESULTADOS**

Perfil de Usuarios	
Solicitudes de datos	
Accesos en Web	
Impacto en medios	
Referencias técnicas	
Normas y planes	

**COSTE MÁXIMO ESTIMADO EN 2019**

**COSTE ECONÓMICO REAL EN 2019**

Coste: No genera coste externo	No ha generado coste externo
--------------------------------	------------------------------

NIVEL DE EJECUCIÓN DE LA ACTIVIDAD	Total	Parcial	X	Nulo
Motivos del nivel de ejecución en caso de Parcial o Nulo:	Pendiente de difusión			

Evaluación PECA 2019	Demandantes de Viviendas Protegidas	06.02.01
-------------------------	-------------------------------------	----------

<b>Tipo actividad:</b> Estadística	<b>Organismo responsable:</b> Consejería de Fomento, Infraestructuras y Ordenación del Territorio	<b>Tema:</b> 6. Vivienda y edificación
<b>Etapas de desarrollo:</b> Proyecto	<b>Objeto:</b> Producción	<b>Subtema:</b> 6.02 Mercado inmobiliario
<b>Tipo de recogida:</b> Fuente administrativa		<b>Cumplimiento ejes:</b> Cohesión, Género y Políticas Públicas

<b>Objetivo:</b> Conocer las características de los demandantes de viviendas protegidas de Andalucía
<b>Modificaciones/Observaciones:</b>
<b>Sujeto informante:</b> Administraciones locales y organismos de la Junta de Andalucía
<b>Modificaciones/Observaciones:</b>
<b>Variables y atributos objeto de estudio:</b> Características de los demandantes y de la demanda
<b>Modificaciones/Observaciones:</b>

#### TRABAJOS PREVISTOS EN 2019

Fase	Descripción tarea	Periodicidad	Desagregación territorial	Fecha realización	Fecha referencia datos
Estudios previos y diseño					
Recogida y grabación de información	Recogida de información	Anual	Municipal	Feb/2019	2018
Tratamiento de datos y control de calidad	Tratamiento de datos	Anual	Municipal	Mar/2019	2018
Obtención y difusión de resultados	Difusión de resultados	Anual	Municipal	30/Abr/2019	2018
Otros					

#### TRABAJOS EJECUTADOS EN 2019

Fase	Descripción tarea	Periodicidad	Desagregación territorial	Fecha realización	Fecha referencia datos
Estudios previos y diseño					
Recogida y grabación de información	Recogida de información	Anual	Municipal	Feb/2019	2018
Tratamiento de datos y control de calidad	Tratamiento de datos	Anual	Municipal	Mar/2019	2018
Obtención y difusión de resultados	Difusión de resultados	Anual	Municipal	30/Abr/2019	2018
Otros					

#### RESULTADOS PREVISTOS

<b>Variables y atributos a difundir:</b> Número, sexo, edad, nivel de ingresos, características de las demandas y tamaño de la unidad familiar
<b>Modificaciones/Observaciones:</b>

**PRODUCTOS DE DIFUSIÓN EN 2019**

**MODIFICACIONES/OBSERVACIONES**

Denominación de Producto: Demandantes de Viviendas Protegidas	
Tipo de Producto: Tablas	
Url: <a href="https://juntadeandalucia.es/organismos/fomentoinfraestructurasyordenaciondelterritorio/servicios/estadistica-cartografia/actividad/detalle/175144/175634.html">https://juntadeandalucia.es/organismos/fomentoinfraestructurasyordenaciondelterritorio/servicios/estadistica-cartografia/actividad/detalle/175144/175634.html</a>	
Canal o Medio de difusión: Internet	
Periodicidad del Producto de difusión: Anual	
Desagregación Territorial de resultados: Municipal	

Denominación de Producto:	
Tipo de Producto:	
Url:	
Canal o Medio de difusión:	
Periodicidad del Producto de difusión:	
Desagregación Territorial de resultados:	

Denominación de otros productos:	
Modificaciones/Observaciones:	

**USO Y UTILIZACIÓN DE RESULTADOS**

Perfil de Usuarios	
Solicitudes de datos	
Accesos en Web	
Impacto en medios	
Referencias técnicas	
Normas y planes	

**COSTE MÁXIMO ESTIMADO EN 2019**

**COSTE ECONÓMICO REAL EN 2019**

Coste: No genera coste externo	No ha generado coste externo
--------------------------------	------------------------------

NIVEL DE EJECUCIÓN DE LA ACTIVIDAD	Total	X	Parcial		Nulo	
Motivos del nivel de ejecución en caso de Parcial o Nulo:						

Evaluación PECA 2019	Estadística de actuaciones protegidas en materia de vivienda en Andalucía	06.03.02
-------------------------	---	----------

<b>Tipo actividad:</b> Estadística y Cartográfica	<b>Organismo responsable:</b> Consejería de Fomento, Infraestructuras y Ordenación del Territorio	<b>Tema:</b> 6. Vivienda y edificación
<b>Etapas de desarrollo:</b> Proyecto	<b>Objeto:</b> Producción	<b>Subtema:</b> 6.03 Edificación
<b>Tipo de recogida:</b> Fuente administrativa	<b>Cumplimiento ejes:</b> Cohesión y Políticas Públicas	

<b>Objetivo:</b> Obtener información sobre las diferentes actuaciones públicas y privadas en materia de viviendas en la Comunidad Autónoma de Andalucía, así como sobre la evolución del sector de la vivienda protegida en el marco de las actuaciones recogidas en el Plan Concertado de Vivienda y Suelo 2008-2012
<b>Modificaciones/Observaciones:</b>
<b>Sujeto informante:</b> Consejería de Fomento, Infraestructuras y Ordenación del Territorio
<b>Modificaciones/Observaciones:</b>
<b>Variables y atributos objeto de estudio:</b> Viviendas protegidas de Andalucía, tanto las de nueva planta como las de rehabilitación. Viviendas con calificación provisional y con calificación definitiva. Beneficiarios de viviendas desagregados por sexo
<b>Modificaciones/Observaciones:</b>

#### TRABAJOS PREVISTOS EN 2019

Fase	Descripción tarea	Periodicidad	Desagregación territorial	Fecha realización	Fecha referencia datos
Estudios previos y diseño					
Recogida y grabación de información	Recogida de información	Anual	Municipal	Tri1/2019	2018
Tratamiento de datos y control de calidad	Tratamiento de datos	Anual	Municipal, Provincial	Tri1/2019	2018
Obtención y difusión de resultados	Difusión de resultados	Anual	Provincial, Municipal	30/Abr/2019	2018
Otros					

#### TRABAJOS EJECUTADOS EN 2019

Fase	Descripción tarea	Periodicidad	Desagregación territorial	Fecha realización	Fecha referencia datos
Estudios previos y diseño					
Recogida y grabación de información	Recogida de información	Anual	Municipal	Tri1/2019	2018
Tratamiento de datos y control de calidad	Tratamiento de datos	Anual	Municipal, Provincial	Tri1/2019	2018
Obtención y difusión de resultados	Difusión de resultados	Anual	Provincial, Municipal	30/Abr/2019	2018
Otros					

#### RESULTADOS PREVISTOS

<b>Variables y atributos a difundir:</b> Número de actuaciones protegidas en materia de vivienda, en régimen de venta, alquiler, rehabilitación y actuaciones de suelo. Número de viviendas con calificación provisional. Número de viviendas con calificación definitiva. Beneficiarios de VPO según sexo
<b>Modificaciones/Observaciones:</b> No se dispone del dato de beneficiarios de VPO según sexo

**PRODUCTOS DE DIFUSIÓN EN 2019**

**MODIFICACIONES/OBSERVACIONES**

Denominación de Producto: Calificaciones de vivienda protegida	
Tipo de Producto: Tablas	
Url: <a href="https://juntadeandalucia.es/organismos/fomentoinfraestructurasyordenaciondelterritorio/servicios/estadistica-cartografia/actividad/detalle/175145/175635.html">https://juntadeandalucia.es/organismos/fomentoinfraestructurasyordenaciondelterritorio/servicios/estadistica-cartografia/actividad/detalle/175145/175635.html</a>	
Canal o Medio de difusión: Internet	
Periodicidad del Producto de difusión: Anual	
Desagregación Territorial de resultados: Provincial	

Denominación de Producto: Plan de Vivienda y Rehabilitación (PVRA) 2016-2020	Balances Anuales de Planes de Vivienda y Suelo
Tipo de Producto: Tablas	
Url: <a href="https://juntadeandalucia.es/organismos/fomentoinfraestructurasyordenaciondelterritorio/servicios/estadistica-cartografia/actividad/detalle/175145/175636.html">https://juntadeandalucia.es/organismos/fomentoinfraestructurasyordenaciondelterritorio/servicios/estadistica-cartografia/actividad/detalle/175145/175636.html</a>	
Canal o Medio de difusión: Internet	
Periodicidad del Producto de difusión: Anual	
Desagregación Territorial de resultados: Municipal y Provincial	

Denominación de otros productos:
Modificaciones/Observaciones:

**USO Y UTILIZACIÓN DE RESULTADOS**

Perfil de Usuarios	
Solicitudes de datos	
Accesos en Web	
Impacto en medios	
Referencias técnicas	
Normas y planes	

**COSTE MÁXIMO ESTIMADO EN 2019**

**COSTE ECONÓMICO REAL EN 2019**

Coste: No genera coste externo	No ha generado coste externo
--------------------------------	------------------------------

<b>NIVEL DE EJECUCIÓN DE LA ACTIVIDAD</b>	<b>Total</b>	<b>X</b>	<b>Parcial</b>		<b>Nulo</b>	
Motivos del nivel de ejecución en caso de Parcial o Nulo:						



Evaluación PECA 2019	Estadística de seguimiento de actuaciones en infraestructuras de Andalucía	07.01.04
-------------------------	--	----------

<b>Tipo actividad:</b> Estadística y Cartográfica	<b>Organismo responsable:</b> Consejería de Fomento, Infraestructuras y Ordenación del Territorio	<b>Tema:</b> 7. Transporte y movilidad
<b>Etapa de desarrollo:</b> Proyecto	<b>Objeto:</b> Producción	<b>Subtema:</b> 7.01 Servicios e infraestructuras
<b>Tipo de recogida:</b> Recopilación o Síntesis	<b>Cumplimiento ejes:</b>	

<b>Objetivo:</b> Realizar un seguimiento de las actuaciones físicas en materia de infraestructuras de Andalucía en relación con el del Plan de Infraestructuras para la Sostenibilidad del Transporte en Andalucía (PISTA) 2007-2013 y estudio previo de la revisión del Plan para 2014-2020
<b>Modificaciones/Observaciones:</b>
<b>Sujeto informante:</b> Consejería de Fomento, Infraestructuras y Ordenación del Territorio
<b>Modificaciones/Observaciones:</b>
<b>Variables y atributos objeto de estudio:</b> Actuaciones en infraestructuras de transporte que la Consejería de Fomento, Infraestructuras y Ordenación del Territorio realiza en el ámbito de sus competencias y actuaciones de otros organismos en materias similares
<b>Modificaciones/Observaciones:</b>

#### TRABAJOS PREVISTOS EN 2019

Fase	Descripción tarea	Periodicidad	Desagregación territorial	Fecha realización	Fecha referencia datos
Estudios previos y diseño					
Recogida y grabación de información	Recogida de información	Continua	Puntual, Lineal, Superficial	2019	2014-2020
Tratamiento de datos y control de calidad	Tratamiento de datos	Continua	Puntual, Lineal, Superficial	2019	2014-2020
Obtención y difusión de resultados	Difusión de resultados	Continua	Superficial, Puntual, Lineal	2019	2014-2020
Otros					

#### TRABAJOS EJECUTADOS EN 2019

Fase	Descripción tarea	Periodicidad	Desagregación territorial	Fecha realización	Fecha referencia datos
Estudios previos y diseño					
Recogida y grabación de información					
Tratamiento de datos y control de calidad					
Obtención y difusión de resultados					
Otros					

#### RESULTADOS PREVISTOS

<b>Variables y atributos a difundir:</b> Infraestructuras puestas en servicio
<b>Modificaciones/Observaciones:</b>

**PRODUCTOS DE DIFUSIÓN EN 2019**

**MODIFICACIONES/OBSERVACIONES**

<b>Denominación de Producto:</b> Seguimiento de actuaciones del Plan de Infraestructuras para la Sostenibilidad del Transporte en Andalucía (PISTA)	
<b>Tipo de Producto:</b> Tablas y Mapas	
<b>Url:</b>	
<b>Canal o Medio de difusión:</b> Internet	
<b>Periodicidad del Producto de difusión:</b> Continua	
<b>Desagregación Territorial de resultados:</b> Puntual, Lineal y Superficial	

<b>Denominación de Producto:</b>	
<b>Tipo de Producto:</b>	
<b>Url:</b>	
<b>Canal o Medio de difusión:</b>	
<b>Periodicidad del Producto de difusión:</b>	
<b>Desagregación Territorial de resultados:</b>	

<b>Denominación de otros productos:</b>
<b>Modificaciones/Observaciones:</b>

**USO Y UTILIZACIÓN DE RESULTADOS**

<b>Perfil de Usuarios</b>	
<b>Solicitudes de datos</b>	
<b>Accesos en Web</b>	
<b>Impacto en medios</b>	
<b>Referencias técnicas</b>	
<b>Normas y planes</b>	

**COSTE MÁXIMO ESTIMADO EN 2019**

**COSTE ECONÓMICO REAL EN 2019**

<b>Coste:</b> No genera coste externo	No ha generado coste externo
---------------------------------------	------------------------------

<b>NIVEL DE EJECUCIÓN DE LA ACTIVIDAD</b>	<b>Total</b>		<b>Parcial</b>		<b>Nulo</b>	<b>X</b>
Motivos del nivel de ejecución en caso de Parcial o Nulo:	Demora en la ejecución					

Evaluación PECA 2019	Estadística de transporte público interurbano de Andalucía	07.01.05
-------------------------	--	----------

<b>Tipo actividad:</b> Estadística	<b>Organismo responsable:</b> Consejería de Fomento, Infraestructuras y Ordenación del Territorio	<b>Tema:</b> 7. Transporte y movilidad
<b>Etapas de desarrollo:</b> Proyecto	<b>Objeto:</b> Producción	<b>Subtema:</b> 7.01 Servicios e infraestructuras
<b>Tipo de recogida:</b> Fuente administrativa		<b>Cumplimiento ejes:</b> Cohesión, Género y Políticas Públicas

<b>Objetivo:</b> Obtener información sobre las infraestructuras y el servicio del transporte público, excluyendo el transporte urbano, en Andalucía, tanto de la población viajera como de mercancías, así como sobre el control administrativo que se ejerce sobre el mismo
<b>Modificaciones/Observaciones:</b>
<b>Sujeto informante:</b> Consejería de Fomento, Infraestructuras y Ordenación del Territorio
<b>Modificaciones/Observaciones:</b>
<b>Variables y atributos objeto de estudio:</b> N° de viajeros, viajeros·km, vehículos·km, recaudación, recorrido medio y ocupación media
<b>Modificaciones/Observaciones:</b>

#### TRABAJOS PREVISTOS EN 2019

Fase	Descripción tarea	Periodicidad	Desagregación territorial	Fecha realización	Fecha referencia datos
Estudios previos y diseño					
Recogida y grabación de información	Recogida de información	Anual	Supramunicipal	Ene-Jun/2019	2018
Tratamiento de datos y control de calidad	Tratamiento de datos	Anual	Supramunicipal	Jun/2019	2018
Obtención y difusión de resultados	Difusión de resultados	Anual	Autonómica	31/Jul/2019	2018
Otros					

#### TRABAJOS EJECUTADOS EN 2019

Fase	Descripción tarea	Periodicidad	Desagregación territorial	Fecha realización	Fecha referencia datos
Estudios previos y diseño					
Recogida y grabación de información	Recogida de información	Anual	Supramunicipal	Ene-Jun/2019	2018
Tratamiento de datos y control de calidad	Tratamiento de datos	Anual	Supramunicipal	Jun/2019	2018
Obtención y difusión de resultados	Difusión de resultados	Anual	Autonómica y Lineal	31/Jul/2019	2018
Otros					

#### RESULTADOS PREVISTOS

<b>Variables y atributos a difundir:</b> N° de viajeros, viajeros por km, vehículos por km, recaudación, recorrido medio y ocupación media
<b>Modificaciones/Observaciones:</b> N° de viajeros, viajeros por km, vehículos por km, recaudación, recorrido medio y ocupación media. Número de vuelos, asientos y pasajeros, % de ocupación. Número de instalaciones. Personas y % de población servida

**PRODUCTOS DE DIFUSIÓN EN 2019**

**MODIFICACIONES/OBSERVACIONES**

Denominación de Producto: Transporte público interurbano de personas por carretera	
Tipo de Producto: Tablas	
Url: <a href="https://juntadeandalucia.es/organismos/fomentoinfraestructurasyordenaciondelterritorio/servicios/estadistica-cartografia/actividad/detalle/175146/175641.html">https://juntadeandalucia.es/organismos/fomentoinfraestructurasyordenaciondelterritorio/servicios/estadistica-cartografia/actividad/detalle/175146/175641.html</a>	
Canal o Medio de difusión: Internet	
Periodicidad del Producto de difusión: Anual	
Desagregación Territorial de resultados: Autonómica	

Denominación de Producto:	Tráfico de pasajeros en la ruta aérea Almería-Sevilla
Tipo de Producto:	Tablas y Gráficos
Url: <a href="https://juntadeandalucia.es/organismos/fomentoinfraestructurasyordenaciondelterritorio/servicios/estadistica-cartografia/actividad/detalle/175146/192206.html">https://juntadeandalucia.es/organismos/fomentoinfraestructurasyordenaciondelterritorio/servicios/estadistica-cartografia/actividad/detalle/175146/192206.html</a>	
Canal o Medio de difusión:	Internet
Periodicidad del Producto de difusión:	Anual
Desagregación Territorial de resultados:	Lineal

Denominación de otros productos:	
Modificaciones/Observaciones: Tráfico de viajeros en Metros y Tranvías de Andalucía, Instalaciones de transporte público de viajeros y mercancías por carretera, Población servida por los Consorcios Metropolitanos de Transporte	

**USO Y UTILIZACIÓN DE RESULTADOS**

Perfil de Usuarios	
Solicitudes de datos	
Accesos en Web	
Impacto en medios	
Referencias técnicas	
Normas y planes	

**COSTE MÁXIMO ESTIMADO EN 2019**

**COSTE ECONÓMICO REAL EN 2019**

Coste: No genera coste externo	No ha generado coste externo
--------------------------------	------------------------------

<b>NIVEL DE EJECUCIÓN DE LA ACTIVIDAD</b>	<b>Total</b>	<b>X</b>	<b>Parcial</b>		<b>Nulo</b>	
Motivos del nivel de ejecución en caso de Parcial o Nulo:						

Evaluación PECA 2019	Estadística sobre la actividad deportiva en los puertos de gestión autonómica de Andalucía	07.01.07
-------------------------	--	----------

<b>Tipo actividad:</b> Estadística	<b>Organismo responsable:</b> Consejería de Fomento, Infraestructuras y Ordenación del Territorio	<b>Tema:</b> 7. Transporte y movilidad
<b>Etapa de desarrollo:</b> Proyecto	<b>Objeto:</b> Producción	<b>Subtema:</b> 7.01 Servicios e infraestructuras
<b>Tipo de recogida:</b> Fuente administrativa		<b>Cumplimiento ejes:</b> Cohesión y Políticas Públicas

<b>Objetivo:</b> Verificación de la situación actual de la Comunidad Autónoma en relación con la cantidad de atraques para embarcaciones deportivas y de ocio, así como su ocupación
<b>Modificaciones/Observaciones:</b>
<b>Sujeto informante:</b> Agencia Pública de Puertos de Andalucía
<b>Modificaciones/Observaciones:</b>
<b>Variables y atributos objeto de estudio:</b> Características de los puertos deportivos
<b>Modificaciones/Observaciones:</b>

#### TRABAJOS PREVISTOS EN 2019

Fase	Descripción tarea	Periodicidad	Desagregación territorial	Fecha realización	Fecha referencia datos
Estudios previos y diseño					
Recogida y grabación de información	Recogida de información	Anual	Puntual	Ene/2019	2018
Tratamiento de datos y control de calidad	Tratamiento de datos	Anual	Puntual	Feb/2019	2018
Obtención y difusión de resultados	Difusión de resultados	Anual	Puntual	29/Mar/2019	2018
Otros					

#### TRABAJOS EJECUTADOS EN 2019

Fase	Descripción tarea	Periodicidad	Desagregación territorial	Fecha realización	Fecha referencia datos
Estudios previos y diseño					
Recogida y grabación de información	Recogida de información	Anual	Puntual	Ene/2019	2018
Tratamiento de datos y control de calidad	Tratamiento de datos	Anual	Puntual	Feb/2019	2018
Obtención y difusión de resultados	Difusión de resultados	Anual	Puntual	29/Mar/2019	2018
Otros					

#### RESULTADOS PREVISTOS

<b>Variables y atributos a difundir:</b> Atraques para embarcaciones de recreo y su ocupación
<b>Modificaciones/Observaciones:</b>

**PRODUCTOS DE DIFUSIÓN EN 2019**

**MODIFICACIONES/OBSERVACIONES**

Denominación de Producto: Actividad deportiva en los puertos andaluces de gestión autonómica	
Tipo de Producto: Tablas	
Url: <a href="https://juntadeandalucia.es/organismos/fomentoinfraestructurasordenaciondelterritorio/servicios/estadistica-cartografia/actividad/detalle/175148/175643.html">https://juntadeandalucia.es/organismos/fomentoinfraestructurasordenaciondelterritorio/servicios/estadistica-cartografia/actividad/detalle/175148/175643.html</a>	
Canal o Medio de difusión: Internet	
Periodicidad del Producto de difusión: Anual	
Desagregación Territorial de resultados: Puntual	

Denominación de Producto:	
Tipo de Producto:	
Url:	
Canal o Medio de difusión:	
Periodicidad del Producto de difusión:	
Desagregación Territorial de resultados:	

Denominación de otros productos:	
Modificaciones/Observaciones:	

**USO Y UTILIZACIÓN DE RESULTADOS**

Perfil de Usuarios	
Solicitudes de datos	
Accesos en Web	
Impacto en medios	
Referencias técnicas	
Normas y planes	

**COSTE MÁXIMO ESTIMADO EN 2019**

**COSTE ECONÓMICO REAL EN 2019**

Coste: No genera coste externo	No ha generado coste externo
--------------------------------	------------------------------

NIVEL DE EJECUCIÓN DE LA ACTIVIDAD	Total	X	Parcial		Nulo	
Motivos del nivel de ejecución en caso de Parcial o Nulo:						

Evaluación PECA 2019	Estadística sobre la actividad pesquera en los puertos de gestión autonómica de Andalucía	07.01.08
-------------------------	---	----------

<b>Tipo actividad:</b> Estadística	<b>Organismo responsable:</b> Consejería de Fomento, Infraestructuras y Ordenación del Territorio	<b>Tema:</b> 7. Transporte y movilidad
<b>Etapa de desarrollo:</b> Proyecto	<b>Objeto:</b> Producción	<b>Subtema:</b> 7.01 Servicios e infraestructuras
<b>Tipo de recogida:</b> Fuente administrativa		<b>Cumplimiento ejes:</b> Cohesión y Políticas Públicas

<b>Objetivo:</b> Disponer de información de la flota pesquera usuaria de los puertos y permitir calibrar su evolución numérica y de datos que caractericen la producción de la pesca fresca en cada uno de los puertos gestionados directamente por la Comunidad Autónoma Andaluza
<b>Modificaciones/Observaciones:</b>
<b>Sujeto informante:</b> Agencia Pública de Puertos de Andalucía
<b>Modificaciones/Observaciones:</b>
<b>Variables y atributos objeto de estudio:</b> Flota base y pesca fresca desembarcada en puertos de titularidad autonómica
<b>Modificaciones/Observaciones:</b>

#### TRABAJOS PREVISTOS EN 2019

Fase	Descripción tarea	Periodicidad	Desagregación territorial	Fecha realización	Fecha referencia datos
Estudios previos y diseño					
Recogida y grabación de información	Recogida de información	Anual	Puntual	Ene/2019	2018
Tratamiento de datos y control de calidad	Tratamiento de datos	Anual	Puntual	Feb/2019	2018
Obtención y difusión de resultados	Difusión de resultados	Anual	Puntual	29/Mar/2019	2018
Otros					

#### TRABAJOS EJECUTADOS EN 2019

Fase	Descripción tarea	Periodicidad	Desagregación territorial	Fecha realización	Fecha referencia datos
Estudios previos y diseño					
Recogida y grabación de información	Recogida de información	Anual	Puntual	Ene/2019	2018
Tratamiento de datos y control de calidad	Tratamiento de datos	Anual	Puntual	Feb/2019	2018
Obtención y difusión de resultados	Difusión de resultados	Anual	Puntual	29/Mar/2019	2018
Otros					

#### RESULTADOS PREVISTOS

<b>Variables y atributos a difundir:</b> Flota base y pesca fresca desembarcada en puertos de titularidad autonómica
<b>Modificaciones/Observaciones:</b>

**PRODUCTOS DE DIFUSIÓN EN 2019**

**MODIFICACIONES/OBSERVACIONES**

Denominación de Producto: Actividad pesquera en los puertos andaluces de gestión autonómica	
Tipo de Producto: Tablas	
Url: <a href="https://juntadeandalucia.es/organismos/fomentoinfraestructurasyordenaciondelterritorio/servicios/estadistica-cartografia/actividad/detalle/175149/175644.html">https://juntadeandalucia.es/organismos/fomentoinfraestructurasyordenaciondelterritorio/servicios/estadistica-cartografia/actividad/detalle/175149/175644.html</a>	
Canal o Medio de difusión: Internet	
Periodicidad del Producto de difusión: Anual	
Desagregación Territorial de resultados: Puntual	

Denominación de Producto:	
Tipo de Producto:	
Url:	
Canal o Medio de difusión:	
Periodicidad del Producto de difusión:	
Desagregación Territorial de resultados:	

Denominación de otros productos:	
Modificaciones/Observaciones:	

**USO Y UTILIZACIÓN DE RESULTADOS**

Perfil de Usuarios	
Solicitudes de datos	
Accesos en Web	
Impacto en medios	
Referencias técnicas	
Normas y planes	

**COSTE MÁXIMO ESTIMADO EN 2019**

**COSTE ECONÓMICO REAL EN 2019**

Coste: No genera coste externo	No ha generado coste externo
--------------------------------	------------------------------

NIVEL DE EJECUCIÓN DE LA ACTIVIDAD	Total	X	Parcial		Nulo	
Motivos del nivel de ejecución en caso de Parcial o Nulo:						



Evaluación PECA 2019	Estadística sobre Infraestructuras en puertos de gestión autonómica de Andalucía	07.01.09
-------------------------	--	----------

<b>Tipo actividad:</b> Estadística	<b>Organismo responsable:</b> Consejería de Fomento, Infraestructuras y Ordenación del Territorio	<b>Tema:</b> 7. Transporte y movilidad
<b>Etapas de desarrollo:</b> Proyecto	<b>Objeto:</b> Producción	<b>Subtema:</b> 7.01 Servicios e infraestructuras
<b>Tipo de recogida:</b> Fuente administrativa		<b>Cumplimiento ejes:</b> Cohesión y Políticas Públicas

<b>Objetivo:</b> Disponer de datos que cuantifiquen y caractericen las infraestructuras y equipamientos de los puertos para poder obtener conclusiones en cuanto a la necesidad de dotar infraestructuras o servicios, así como el grado de utilización de lo dispuesto
<b>Modificaciones/Observaciones:</b>
<b>Sujeto informante:</b> Agencia Pública de Puertos de Andalucía
<b>Modificaciones/Observaciones:</b>
<b>Variables y atributos objeto de estudio:</b> Superficies de agua y tierra, edificios técnicos, zonas de varada de embarcaciones, maquinaria para varada de embarcaciones
<b>Modificaciones/Observaciones:</b>

#### TRABAJOS PREVISTOS EN 2019

Fase	Descripción tarea	Periodicidad	Desagregación territorial	Fecha realización	Fecha referencia datos
Estudios previos y diseño					
Recogida y grabación de información	Recogida de información	Anual	Puntual	Ene/2019	2018
Tratamiento de datos y control de calidad	Tratamiento de datos	Anual	Puntual	Feb/2019	2018
Obtención y difusión de resultados	Difusión de resultados	Anual	Puntual	29/Mar/2019	2018
Otros					

#### TRABAJOS EJECUTADOS EN 2019

Fase	Descripción tarea	Periodicidad	Desagregación territorial	Fecha realización	Fecha referencia datos
Estudios previos y diseño					
Recogida y grabación de información	Recogida de información	Anual	Puntual	Ene/2019	2018
Tratamiento de datos y control de calidad	Tratamiento de datos	Anual	Puntual	Feb/2019	2018
Obtención y difusión de resultados	Difusión de resultados	Anual	Puntual	29/Mar/2019	2018
Otros					

#### RESULTADOS PREVISTOS

<b>Variables y atributos a difundir:</b> Superficies de agua y tierra, edificios técnicos, zonas de varada de embarcaciones, maquinaria para varada de embarcaciones
<b>Modificaciones/Observaciones:</b>

**PRODUCTOS DE DIFUSIÓN EN 2019**

**MODIFICACIONES/OBSERVACIONES**

Denominación de Producto: Infraestructuras portuarias en los puertos andaluces de gestión autonómica	
Tipo de Producto: Tablas	
Url: <a href="https://juntadeandalucia.es/organismos/fomentoinfraestructurasyordenaciondelterritorio/servicios/estadistica-cartografia/actividad/detalle/175150/175645.html">https://juntadeandalucia.es/organismos/fomentoinfraestructurasyordenaciondelterritorio/servicios/estadistica-cartografia/actividad/detalle/175150/175645.html</a>	
Canal o Medio de difusión: Internet	
Periodicidad del Producto de difusión: Anual	
Desagregación Territorial de resultados: Puntual	

Denominación de Producto:	
Tipo de Producto:	
Url:	
Canal o Medio de difusión:	
Periodicidad del Producto de difusión:	
Desagregación Territorial de resultados:	

Denominación de otros productos:	
Modificaciones/Observaciones:	

**USO Y UTILIZACIÓN DE RESULTADOS**

Perfil de Usuarios	
Solicitudes de datos	
Accesos en Web	
Impacto en medios	
Referencias técnicas	
Normas y planes	

**COSTE MÁXIMO ESTIMADO EN 2019**

**COSTE ECONÓMICO REAL EN 2019**

Coste: No genera coste externo	No ha generado coste externo
--------------------------------	------------------------------

NIVEL DE EJECUCIÓN DE LA ACTIVIDAD	Total	X	Parcial		Nulo	
Motivos del nivel de ejecución en caso de Parcial o Nulo:						

Evaluación PECA 2019	Estadística sobre áreas logísticas de transportes de gestión autonómica de Andalucía	07.01.10
-------------------------	--	----------

<b>Tipo actividad:</b> Estadística	<b>Organismo responsable:</b> Consejería de Fomento, Infraestructuras y Ordenación del Territorio	<b>Tema:</b> 7. Transporte y movilidad
<b>Etapas de desarrollo:</b> Proyecto	<b>Objeto:</b> Producción	<b>Subtema:</b> 7.01 Servicios e infraestructuras
<b>Tipo de recogida:</b> Fuente administrativa		<b>Cumplimiento ejes:</b> Cohesión y Políticas Públicas

<b>Objetivo:</b> Disponer de información de la oferta y ocupación de las parcelas y locales, tanto en número como en metros cuadrados que permita calibrar su evolución
<b>Modificaciones/Observaciones:</b>
<b>Sujeto informante:</b> Agencia Pública de Puertos de Andalucía
<b>Modificaciones/Observaciones:</b>
<b>Variables y atributos objeto de estudio:</b> Disponibilidad y ocupación de oficinas, locales, parcelas logísticas y de servicio en las áreas logísticas de titularidad Autonómica
<b>Modificaciones/Observaciones:</b>

#### TRABAJOS PREVISTOS EN 2019

Fase	Descripción tarea	Periodicidad	Desagregación territorial	Fecha realización	Fecha referencia datos
Estudios previos y diseño					
Recogida y grabación de información	Recogida de información	Anual	Puntual	Ene/2019	2018
Tratamiento de datos y control de calidad	Tratamiento de datos	Anual	Puntual	Feb/2019	2018
Obtención y difusión de resultados	Difusión de resultados	Anual	Puntual	29/Mar/2019	2018
Otros					

#### TRABAJOS EJECUTADOS EN 2019

Fase	Descripción tarea	Periodicidad	Desagregación territorial	Fecha realización	Fecha referencia datos
Estudios previos y diseño					
Recogida y grabación de información	Recogida de información	Anual	Puntual	Ene/2019	2018
Tratamiento de datos y control de calidad	Tratamiento de datos	Anual	Puntual	Feb/2019	2018
Obtención y difusión de resultados	Difusión de resultados	Anual	Puntual	29/Mar/2019	2018
Otros					

#### RESULTADOS PREVISTOS

<b>Variables y atributos a difundir:</b> Disponibilidad y ocupación de oficinas, locales, parcelas logísticas y de servicio en las áreas logísticas de titularidad autonómica
<b>Modificaciones/Observaciones:</b>

**PRODUCTOS DE DIFUSIÓN EN 2019**

**MODIFICACIONES/OBSERVACIONES**

Denominación de Producto: Áreas logísticas de transportes de gestión autonómica	
Tipo de Producto: Tablas	
Url: <a href="https://juntadeandalucia.es/organismos/fomentoinfraestructurasordenaciondelterritorio/servicios/estadistica-cartografia/actividad/detalle/175151/175646.html">https://juntadeandalucia.es/organismos/fomentoinfraestructurasordenaciondelterritorio/servicios/estadistica-cartografia/actividad/detalle/175151/175646.html</a>	
Canal o Medio de difusión: Internet	
Periodicidad del Producto de difusión: Anual	
Desagregación Territorial de resultados: Puntual	

Denominación de Producto:	
Tipo de Producto:	
Url:	
Canal o Medio de difusión:	
Periodicidad del Producto de difusión:	
Desagregación Territorial de resultados:	

Denominación de otros productos:	
Modificaciones/Observaciones:	

**USO Y UTILIZACIÓN DE RESULTADOS**

Perfil de Usuarios	
Solicitudes de datos	
Accesos en Web	
Impacto en medios	
Referencias técnicas	
Normas y planes	

**COSTE MÁXIMO ESTIMADO EN 2019**

**COSTE ECONÓMICO REAL EN 2019**

Coste: No genera coste externo	No ha generado coste externo
--------------------------------	------------------------------

NIVEL DE EJECUCIÓN DE LA ACTIVIDAD	Total	X	Parcial		Nulo	
Motivos del nivel de ejecución en caso de Parcial o Nulo:						

Evaluación PECA 2019	Certificado de competencia profesional para el transporte	07.03.03
-------------------------	---	----------

<b>Tipo actividad:</b> Estadística	<b>Organismo responsable:</b> Consejería de Fomento, Infraestructuras y Ordenación del Territorio	<b>Tema:</b> 7. Transporte y movilidad
<b>Etapas de desarrollo:</b> Proyecto	<b>Objeto:</b> Producción	<b>Subtema:</b> 7.03 Tráfico y movilidad
<b>Tipo de recogida:</b> Fuente administrativa		<b>Cumplimiento ejes:</b> Cohesión y Políticas Públicas

<b>Objetivo:</b> Obtener información del sector transportes a partir de las convocatorias del certificado de transporte interior e internacional
<b>Modificaciones/Observaciones:</b>
<b>Sujeto informante:</b> Consejería de Fomento, Infraestructuras y Ordenación del Territorio
<b>Modificaciones/Observaciones:</b>
<b>Variables y atributos objeto de estudio:</b> Solicitantes, presentados y aprobados a los exámenes para obtener el Título de Competencia Profesional para el Transporte
<b>Modificaciones/Observaciones:</b>

#### TRABAJOS PREVISTOS EN 2019

Fase	Descripción tarea	Periodicidad	Desagregación territorial	Fecha realización	Fecha referencia datos
Estudios previos y diseño					
Recogida y grabación de información	Recogida de información	Anual	Provincial	Sep/2019	2018
Tratamiento de datos y control de calidad	Tratamiento de datos	Anual	Provincial	Sep/2019	2018
Obtención y difusión de resultados	Difusión de resultados	Anual	Provincial	30/Sep/2019	2018
Otros					

#### TRABAJOS EJECUTADOS EN 2019

Fase	Descripción tarea	Periodicidad	Desagregación territorial	Fecha realización	Fecha referencia datos
Estudios previos y diseño					
Recogida y grabación de información	Recogida de información	Anual	Provincial	Sep/2019	2018
Tratamiento de datos y control de calidad	Tratamiento de datos	Anual	Provincial	Sep/2019	2018
Obtención y difusión de resultados	Difusión de resultados	Anual	Provincial	30/Sep/2019	2018
Otros					

#### RESULTADOS PREVISTOS

<b>Variables y atributos a difundir:</b> Solicitantes, presentados y aprobados a los exámenes para obtener el Título de Competencia Profesional para el Transporte por provincia, modalidad y sexo
<b>Modificaciones/Observaciones:</b> Dado que el sistema de información no lo permite, no se ha podido difundir la variable sexo

**PRODUCTOS DE DIFUSIÓN EN 2019**

**MODIFICACIONES/OBSERVACIONES**

Denominación de Producto: Títulos de competencia profesional para el transporte	
Tipo de Producto: Tablas	
Url: <a href="https://juntadeandalucia.es/organismos/fomentoinfraestructurasordenaciondelterritorio/servicios/estadistica-cartografia/actividad/detalle/175152/175650.html">https://juntadeandalucia.es/organismos/fomentoinfraestructurasordenaciondelterritorio/servicios/estadistica-cartografia/actividad/detalle/175152/175650.html</a>	
Canal o Medio de difusión: Internet	
Periodicidad del Producto de difusión: Anual	
Desagregación Territorial de resultados: Provincial	

Denominación de Producto: Certificados de capacitación profesional para el transporte	
Tipo de Producto: Tablas	
Url: <a href="https://juntadeandalucia.es/organismos/fomentoinfraestructurasordenaciondelterritorio/servicios/estadistica-cartografia/actividad/detalle/175152/175649.html">https://juntadeandalucia.es/organismos/fomentoinfraestructurasordenaciondelterritorio/servicios/estadistica-cartografia/actividad/detalle/175152/175649.html</a>	
Canal o Medio de difusión: Internet	
Periodicidad del Producto de difusión: Anual	
Desagregación Territorial de resultados: Provincial	

Denominación de otros productos:
Modificaciones/Observaciones:

**USO Y UTILIZACIÓN DE RESULTADOS**

Perfil de Usuarios	
Solicitudes de datos	
Accesos en Web	
Impacto en medios	
Referencias técnicas	
Normas y planes	

**COSTE MÁXIMO ESTIMADO EN 2019**

**COSTE ECONÓMICO REAL EN 2019**

Coste: No genera coste externo	No ha generado coste externo
--------------------------------	------------------------------

NIVEL DE EJECUCIÓN DE LA ACTIVIDAD	Total	X	Parcial		Nulo	
Motivos del nivel de ejecución en caso de Parcial o Nulo:						

Evaluación PECA 2019	Actuaciones de la Junta Arbitral de Transportes	07.03.04
-------------------------	---	----------

<b>Tipo actividad:</b> Estadística	<b>Organismo responsable:</b> Consejería de Fomento, Infraestructuras y Ordenación del Territorio	<b>Tema:</b> 7. Transporte y movilidad
<b>Etapas de desarrollo:</b> Proyecto	<b>Objeto:</b> Producción	<b>Subtema:</b> 7.03 Tráfico y movilidad
<b>Tipo de recogida:</b> Fuente administrativa		<b>Cumplimiento ejes:</b> Cohesión y Políticas Públicas

<b>Objetivo:</b> Obtener información sobre reclamaciones presentadas ante la Junta Arbitral de Transportes al objeto de estudiar las incidencias que pueden presentar en el Transporte de Mercancías
<b>Modificaciones/Observaciones:</b>
<b>Sujeto informante:</b> Consejería de Fomento, Infraestructuras y Ordenación del Territorio
<b>Modificaciones/Observaciones:</b>
<b>Variables y atributos objeto de estudio:</b> Reclamaciones presentadas ante la Junta Arbitral de Transportes
<b>Modificaciones/Observaciones:</b>

#### TRABAJOS PREVISTOS EN 2019

Fase	Descripción tarea	Periodicidad	Desagregación territorial	Fecha realización	Fecha referencia datos
Estudios previos y diseño					
Recogida y grabación de información	Recogida de información	Anual	Provincial	Feb-Mar/2019	2018
Tratamiento de datos y control de calidad	Tratamiento de datos	Anual	Provincial	Abr/2019	2018
Obtención y difusión de resultados	Difusión de resultados	Anual	Provincial	31/May/2019	2018
Otros					

#### TRABAJOS EJECUTADOS EN 2019

Fase	Descripción tarea	Periodicidad	Desagregación territorial	Fecha realización	Fecha referencia datos
Estudios previos y diseño					
Recogida y grabación de información	Recogida de información	Anual	Provincial	Feb-Mar/2019	2018
Tratamiento de datos y control de calidad	Tratamiento de datos	Anual	Provincial	Abr/2019	2018
Obtención y difusión de resultados	Difusión de resultados	Anual	Provincial	31/May/2019	2018
Otros					

#### RESULTADOS PREVISTOS

<b>Variables y atributos a difundir:</b> Número de reclamaciones presentadas ante la Junta Arbitral, motivo de reclamación, laudos emitidos y sentido de los laudos
<b>Modificaciones/Observaciones:</b>

**PRODUCTOS DE DIFUSIÓN EN 2019**

**MODIFICACIONES/OBSERVACIONES**

Denominación de Producto: Junta Arbitral de Transportes	
Tipo de Producto: Tablas	
Url: <a href="https://juntadeandalucia.es/organismos/fomentoinfraestructurasyordenaciondelterritorio/servicios/estadistica-cartografia/actividad/detalle/175153/175651.html">https://juntadeandalucia.es/organismos/fomentoinfraestructurasyordenaciondelterritorio/servicios/estadistica-cartografia/actividad/detalle/175153/175651.html</a>	
Canal o Medio de difusión: Internet	
Periodicidad del Producto de difusión: Anual	
Desagregación Territorial de resultados: Provincial	

Denominación de Producto:	
Tipo de Producto:	
Url:	
Canal o Medio de difusión:	
Periodicidad del Producto de difusión:	
Desagregación Territorial de resultados:	

Denominación de otros productos:	
Modificaciones/Observaciones:	

**USO Y UTILIZACIÓN DE RESULTADOS**

Perfil de Usuarios	
Solicitudes de datos	
Accesos en Web	
Impacto en medios	
Referencias técnicas	
Normas y planes	

**COSTE MÁXIMO ESTIMADO EN 2019**

**COSTE ECONÓMICO REAL EN 2019**

Coste: No genera coste externo	No ha generado coste externo
--------------------------------	------------------------------

NIVEL DE EJECUCIÓN DE LA ACTIVIDAD	Total	X	Parcial		Nulo	
Motivos del nivel de ejecución en caso de Parcial o Nulo:						



Evaluación PECA 2019	Centros de formación de Capacitación Profesional	07.03.05
-------------------------	--	----------

<b>Tipo actividad:</b> Estadística	<b>Organismo responsable:</b> Consejería de Fomento, Infraestructuras y Ordenación del Territorio	<b>Tema:</b> 7. Transporte y movilidad
<b>Etapas de desarrollo:</b> Proyecto	<b>Objeto:</b> Producción	<b>Subtema:</b> 7.03 Tráfico y movilidad
<b>Tipo de recogida:</b> Fuente administrativa		<b>Cumplimiento ejes:</b> Cohesión y Políticas Públicas

<b>Objetivo:</b> Obtener información sobre la acreditación, funcionamiento, medios disponibles de los centros que imparten formación para la obtención de Certificados de Aptitud Profesional para el transporte
<b>Modificaciones/Observaciones:</b>
<b>Sujeto informante:</b> Consejería de Fomento, Infraestructuras y Ordenación del Territorio
<b>Modificaciones/Observaciones:</b>
<b>Variables y atributos objeto de estudio:</b> Centros autorizados para impartir formación y cursos impartidos
<b>Modificaciones/Observaciones:</b>

#### TRABAJOS PREVISTOS EN 2019

Fase	Descripción tarea	Periodicidad	Desagregación territorial	Fecha realización	Fecha referencia datos
Estudios previos y diseño					
Recogida y grabación de información	Recogida de información	Anual	Puntual	Tri1/2019	2018
Tratamiento de datos y control de calidad	Tratamiento de datos	Anual	Provincial	Abr/2019	2018
Obtención y difusión de resultados	Difusión de resultados	Anual	Provincial	31/May/2019	2018
Otros					

#### TRABAJOS EJECUTADOS EN 2019

Fase	Descripción tarea	Periodicidad	Desagregación territorial	Fecha realización	Fecha referencia datos
Estudios previos y diseño					
Recogida y grabación de información	Recogida de información	Anual	Puntual	Tri1/2019	2018
Tratamiento de datos y control de calidad	Tratamiento de datos	Anual	Provincial	Abr/2019	2018
Obtención y difusión de resultados	Difusión de resultados	Anual	Provincial	31/May/2019	2018
Otros					

#### RESULTADOS PREVISTOS

<b>Variables y atributos a difundir:</b> Número de Centros Autorizados para impartir formación CAP, alumnado inscrito y número de cursos impartidos
<b>Modificaciones/Observaciones:</b>

**PRODUCTOS DE DIFUSIÓN EN 2019**

**MODIFICACIONES/OBSERVACIONES**

Denominación de Producto: Centros de formación de Certificados de aptitud profesional (CAP) de conductores	
Tipo de Producto: Tablas	
Url: <a href="https://juntadeandalucia.es/organismos/fomentoinfraestructurasyordenaciondelterritorio/servicios/estadistica-cartografia/actividad/detalle/175154/175652.html">https://juntadeandalucia.es/organismos/fomentoinfraestructurasyordenaciondelterritorio/servicios/estadistica-cartografia/actividad/detalle/175154/175652.html</a>	
Canal o Medio de difusión: Internet	
Periodicidad del Producto de difusión: Anual	
Desagregación Territorial de resultados: Provincial	

Denominación de Producto:	
Tipo de Producto:	
Url:	
Canal o Medio de difusión:	
Periodicidad del Producto de difusión:	
Desagregación Territorial de resultados:	

Denominación de otros productos:	
Modificaciones/Observaciones:	

**USO Y UTILIZACIÓN DE RESULTADOS**

Perfil de Usuarios	
Solicitudes de datos	
Accesos en Web	
Impacto en medios	
Referencias técnicas	
Normas y planes	

**COSTE MÁXIMO ESTIMADO EN 2019**

**COSTE ECONÓMICO REAL EN 2019**

Coste: No genera coste externo	No ha generado coste externo
--------------------------------	------------------------------

<b>NIVEL DE EJECUCIÓN DE LA ACTIVIDAD</b>	<b>Total</b>	<b>X</b>	<b>Parcial</b>		<b>Nulo</b>	
Motivos del nivel de ejecución en caso de Parcial o Nulo:						

Evaluación PECA 2019	Títulos de Consejeros de Seguridad	07.03.06
-------------------------	------------------------------------	----------

<b>Tipo actividad:</b> Estadística	<b>Organismo responsable:</b> Consejería de Fomento, Infraestructuras y Ordenación del Territorio	<b>Tema:</b> 7. Transporte y movilidad
<b>Etapa de desarrollo:</b> Proyecto	<b>Objeto:</b> Producción	<b>Subtema:</b> 7.03 Tráfico y movilidad
<b>Tipo de recogida:</b> Fuente administrativa		<b>Cumplimiento ejes:</b> Cohesión y Políticas Públicas

<b>Objetivo:</b> Obtener información sobre las Titulaciones de Consejeros de Seguridad
<b>Modificaciones/Observaciones:</b>
<b>Sujeto informante:</b> Consejería de Fomento, Infraestructuras y Ordenación del Territorio
<b>Modificaciones/Observaciones:</b>
<b>Variables y atributos objeto de estudio:</b> Exámenes y personas que realizan los exámenes
<b>Modificaciones/Observaciones:</b>

#### TRABAJOS PREVISTOS EN 2019

Fase	Descripción tarea	Periodicidad	Desagregación territorial	Fecha realización	Fecha referencia datos
Estudios previos y diseño					
Recogida y grabación de información	Recogida de información	Anual	Provincial	Ene/2019	2018
Tratamiento de datos y control de calidad	Tratamiento de datos	Anual	Provincial	Ene/2019	2018
Obtención y difusión de resultados	Difusión de resultados	Anual	Provincial	31/Ene/2019	2018
Otros					

#### TRABAJOS EJECUTADOS EN 2019

Fase	Descripción tarea	Periodicidad	Desagregación territorial	Fecha realización	Fecha referencia datos
Estudios previos y diseño					
Recogida y grabación de información	Recogida de información	Anual	Provincial	Ene/2019	2018
Tratamiento de datos y control de calidad	Tratamiento de datos	Anual	Provincial	Ene/2019	2018
Obtención y difusión de resultados	Difusión de resultados	Anual	Provincial	31/Ene/2019	2018
Otros					

#### RESULTADOS PREVISTOS

<b>Variables y atributos a difundir:</b> Número de solicitudes, personas presentadas título de Consejeros de Seguridad y número de títulos emitidos, según tipología y sexo
<b>Modificaciones/Observaciones:</b> Debido a que el sistema de información no lo permite, no se ha podido difundir la variable sexo

**PRODUCTOS DE DIFUSIÓN EN 2019**

**MODIFICACIONES/OBSERVACIONES**

Denominación de Producto: Consejeros de seguridad para el transporte de mercancías peligrosas	
Tipo de Producto: Tablas	
Url: <a href="https://juntadeandalucia.es/organismos/fomentoinfraestructurasordenaciondelterritorio/servicios/estadistica-cartografia/actividad/detalle/175155/175577.html">https://juntadeandalucia.es/organismos/fomentoinfraestructurasordenaciondelterritorio/servicios/estadistica-cartografia/actividad/detalle/175155/175577.html</a>	
Canal o Medio de difusión: Internet	
Periodicidad del Producto de difusión: Anual	
Desagregación Territorial de resultados: Provincial	

Denominación de Producto:	
Tipo de Producto:	
Url:	
Canal o Medio de difusión:	
Periodicidad del Producto de difusión:	
Desagregación Territorial de resultados:	

Denominación de otros productos:	
Modificaciones/Observaciones:	

**USO Y UTILIZACIÓN DE RESULTADOS**

Perfil de Usuarios	
Solicitudes de datos	
Accesos en Web	
Impacto en medios	
Referencias técnicas	
Normas y planes	

**COSTE MÁXIMO ESTIMADO EN 2019**

**COSTE ECONÓMICO REAL EN 2019**

Coste: No genera coste externo	No ha generado coste externo
--------------------------------	------------------------------

NIVEL DE EJECUCIÓN DE LA ACTIVIDAD	Total	X	Parcial		Nulo	
Motivos del nivel de ejecución en caso de Parcial o Nulo:						

Evaluación PECA 2019	Inspección de empresas de transportes	07.03.07
-------------------------	---------------------------------------	----------

<b>Tipo actividad:</b> Estadística	<b>Organismo responsable:</b> Consejería de Fomento, Infraestructuras y Ordenación del Territorio	<b>Tema:</b> 7. Transporte y movilidad
<b>Etapas de desarrollo:</b> Proyecto	<b>Objeto:</b> Producción	<b>Subtema:</b> 7.03 Tráfico y movilidad
<b>Tipo de recogida:</b> Fuente administrativa		<b>Cumplimiento ejes:</b> Políticas Públicas

<b>Objetivo:</b> Obtener información sobre empresas de transportes inspeccionadas, número de trabajadores, infracciones cometidas, sanciones impuestas...
<b>Modificaciones/Observaciones:</b>
<b>Sujeto informante:</b> Consejería de Fomento, Infraestructuras y Ordenación del Territorio
<b>Modificaciones/Observaciones:</b>
<b>Variables y atributos objeto de estudio:</b> Empresas de transporte terrestre inspeccionadas
<b>Modificaciones/Observaciones:</b>

#### TRABAJOS PREVISTOS EN 2019

Fase	Descripción tarea	Periodicidad	Desagregación territorial	Fecha realización	Fecha referencia datos
Estudios previos y diseño					
Recogida y grabación de información	Recogida de información	Anual	Autonómica	Tri1/2019	2018
Tratamiento de datos y control de calidad	Tratamiento de datos	Anual	Autonómica	Tri1/2019	2018
Obtención y difusión de resultados	Difusión de resultados	Anual	Autonómica	30/Abr/2019	2018
Otros					

#### TRABAJOS EJECUTADOS EN 2019

Fase	Descripción tarea	Periodicidad	Desagregación territorial	Fecha realización	Fecha referencia datos
Estudios previos y diseño					
Recogida y grabación de información	Recogida de información	Anual	Autonómica	Tri1/2019	2018
Tratamiento de datos y control de calidad	Tratamiento de datos	Anual	Autonómica	Tri1/2019	2018
Obtención y difusión de resultados	Difusión de resultados	Anual	Autonómica	30/Abr/2019	2018
Otros					

#### RESULTADOS PREVISTOS

<b>Variables y atributos a difundir:</b> Número de empresas de transportes, jornadas y conductores inspeccionados de oficio por la Administración. Total de vehículos controlados. Infracciones detectadas según tipología. Importe de las sanciones impuestas
<b>Modificaciones/Observaciones:</b>

**PRODUCTOS DE DIFUSIÓN EN 2019**

**MODIFICACIONES/OBSERVACIONES**

Denominación de Producto: Inspección Empresas Transportes	
Tipo de Producto: Tablas	
Url: <a href="https://juntadeandalucia.es/organismos/fomentoinfraestructurasordenaciondelterritorio/servicios/estadistica-cartografia/actividad/detalle/175156/175578.html">https://juntadeandalucia.es/organismos/fomentoinfraestructurasordenaciondelterritorio/servicios/estadistica-cartografia/actividad/detalle/175156/175578.html</a>	
Canal o Medio de difusión: Internet	
Periodicidad del Producto de difusión: Anual	
Desagregación Territorial de resultados: Autonómica	

Denominación de Producto:	
Tipo de Producto:	
Url:	
Canal o Medio de difusión:	
Periodicidad del Producto de difusión:	
Desagregación Territorial de resultados:	

Denominación de otros productos:	
Modificaciones/Observaciones:	

**USO Y UTILIZACIÓN DE RESULTADOS**

Perfil de Usuarios	
Solicitudes de datos	
Accesos en Web	
Impacto en medios	
Referencias técnicas	
Normas y planes	

**COSTE MÁXIMO ESTIMADO EN 2019**

**COSTE ECONÓMICO REAL EN 2019**

Coste: No genera coste externo	No ha generado coste externo
--------------------------------	------------------------------

NIVEL DE EJECUCIÓN DE LA ACTIVIDAD	Total	X	Parcial		Nulo	
Motivos del nivel de ejecución en caso de Parcial o Nulo:						

Evaluación PECA 2019	Sanciones en materia de transportes	07.03.08
-------------------------	-------------------------------------	----------

<b>Tipo actividad:</b> Estadística	<b>Organismo responsable:</b> Consejería de Fomento, Infraestructuras y Ordenación del Territorio	<b>Tema:</b> 7. Transporte y movilidad
<b>Etapa de desarrollo:</b> Proyecto	<b>Objeto:</b> Producción	<b>Subtema:</b> 7.03 Tráfico y movilidad
<b>Tipo de recogida:</b> Fuente administrativa	<b>Cumplimiento ejes:</b> Cohesión y Políticas Públicas	

<b>Objetivo:</b> Obtener información sobre infracciones cometidas en el sector transportes al objeto de adoptar las medidas necesarias para evitar la producción de las mismas. Sanciones impuestas en materia de Transportes
<b>Modificaciones/Observaciones:</b>
<b>Sujeto informante:</b> Consejería de Fomento, Infraestructuras y Ordenación del Territorio
<b>Modificaciones/Observaciones:</b>
<b>Variables y atributos objeto de estudio:</b> Boletines y Expedientes sancionadores
<b>Modificaciones/Observaciones:</b>

#### TRABAJOS PREVISTOS EN 2019

Fase	Descripción tarea	Periodicidad	Desagregación territorial	Fecha realización	Fecha referencia datos
Estudios previos y diseño					
Recogida y grabación de información	Recogida de información	Anual	Provincial	Feb-Mar/2019	2018
Tratamiento de datos y control de calidad	Tratamiento de datos	Anual	Provincial	Abr/2019	2018
Obtención y difusión de resultados	Difusión de resultados	Anual	Provincial	31/May/2019	2018
Otros					

#### TRABAJOS EJECUTADOS EN 2019

Fase	Descripción tarea	Periodicidad	Desagregación territorial	Fecha realización	Fecha referencia datos
Estudios previos y diseño					
Recogida y grabación de información	Recogida de información	Anual	Provincial	Feb-Mar/2019	2018
Tratamiento de datos y control de calidad	Tratamiento de datos	Anual	Provincial	Abr/2019	2018
Obtención y difusión de resultados	Difusión de resultados	Anual	Provincial	31/May/2019	2018
Otros					

#### RESULTADOS PREVISTOS

<b>Variables y atributos a difundir:</b> Número de denuncias, expedientes iniciados, resueltos, recursos planteados, expedientes por materia (exceso de peso, tiempos de conducción y descanso, incumplimientos concesiones de viajeros...)
<b>Modificaciones/Observaciones:</b> Debido a que se está cambiando el sistema de información, se ofrece información de los expedientes tramitados, resultados de las resoluciones e importe de las sanciones

**PRODUCTOS DE DIFUSIÓN EN 2019**

**MODIFICACIONES/OBSERVACIONES**

Denominación de Producto: Sanciones de transportes	
Tipo de Producto: Tablas	
Url: <a href="https://juntadeandalucia.es/organismos/fomentoinfraestructurasyordenaciondelterritorio/servicios/estadistica-cartografia/actividad/detalle/175157/175579.html">https://juntadeandalucia.es/organismos/fomentoinfraestructurasyordenaciondelterritorio/servicios/estadistica-cartografia/actividad/detalle/175157/175579.html</a>	
Canal o Medio de difusión: Internet	
Periodicidad del Producto de difusión: Anual	
Desagregación Territorial de resultados: Provincial	

Denominación de Producto:	
Tipo de Producto:	
Url:	
Canal o Medio de difusión:	
Periodicidad del Producto de difusión:	
Desagregación Territorial de resultados:	

Denominación de otros productos:	
Modificaciones/Observaciones:	

**USO Y UTILIZACIÓN DE RESULTADOS**

Perfil de Usuarios	
Solicitudes de datos	
Accesos en Web	
Impacto en medios	
Referencias técnicas	
Normas y planes	

**COSTE MÁXIMO ESTIMADO EN 2019**

**COSTE ECONÓMICO REAL EN 2019**

Coste: No genera coste externo	No ha generado coste externo
--------------------------------	------------------------------

<b>NIVEL DE EJECUCIÓN DE LA ACTIVIDAD</b>	<b>Total</b>	<b>X</b>	<b>Parcial</b>		<b>Nulo</b>	
Motivos del nivel de ejecución en caso de Parcial o Nulo:						



Evaluación PECA 2019	Tarjetas de Tacógrafo Digital	07.03.09
-------------------------	-------------------------------	----------

<b>Tipo actividad:</b> Estadística	<b>Organismo responsable:</b> Consejería de Fomento, Infraestructuras y Ordenación del Territorio	<b>Tema:</b> 7. Transporte y movilidad
<b>Etapa de desarrollo:</b> Proyecto	<b>Objeto:</b> Producción	<b>Subtema:</b> 7.03 Tráfico y movilidad
<b>Tipo de recogida:</b> Fuente administrativa	<b>Cumplimiento ejes:</b> Cohesión y Políticas Públicas	

<b>Objetivo:</b> Obtener información sobre tarjetas tacógrafo emitidas al objeto de conocer el tránsito de vehículos que se dedican al sector del Transporte, talleres y personas titulares de dichas tarjetas
<b>Modificaciones/Observaciones:</b>
<b>Sujeto informante:</b> Consejería de Fomento, Infraestructuras y Ordenación del Territorio
<b>Modificaciones/Observaciones:</b>
<b>Variables y atributos objeto de estudio:</b> Tarjetas tacógrafo emitidas
<b>Modificaciones/Observaciones:</b>

#### TRABAJOS PREVISTOS EN 2019

Fase	Descripción tarea	Periodicidad	Desagregación territorial	Fecha realización	Fecha referencia datos
Estudios previos y diseño					
Recogida y grabación de información	Recogida de información	Anual	Provincial	Feb/2019	2018
Tratamiento de datos y control de calidad	Tratamiento de datos	Anual	Provincial	Mar-Abr/2019	2018
Obtención y difusión de resultados	Difusión de resultados	Anual	Provincial	31/May/2019	2018
Otros					

#### TRABAJOS EJECUTADOS EN 2019

Fase	Descripción tarea	Periodicidad	Desagregación territorial	Fecha realización	Fecha referencia datos
Estudios previos y diseño					
Recogida y grabación de información	Recogida de información	Anual	Provincial	Feb/2019	2018
Tratamiento de datos y control de calidad	Tratamiento de datos	Anual	Provincial	Mar-Abr/2019	2018
Obtención y difusión de resultados	Difusión de resultados	Anual	Provincial	31/May/2019	2018
Otros					

#### RESULTADOS PREVISTOS

<b>Variables y atributos a difundir:</b> Número de tarjetas emitidas, tipología de tarjetas: número de tarjetas de conductor, tarjetas de empresa y tarjetas de taller
<b>Modificaciones/Observaciones:</b>

**PRODUCTOS DE DIFUSIÓN EN 2019**

**MODIFICACIONES/OBSERVACIONES**

Denominación de Producto: Tacógrafo Digital	
Tipo de Producto: Tablas	
Url: <a href="https://juntadeandalucia.es/organismos/fomentoinfraestructurasyordenaciondelterritorio/servicios/estadistica-cartografia/actividad/detalle/175158/175580.html">https://juntadeandalucia.es/organismos/fomentoinfraestructurasyordenaciondelterritorio/servicios/estadistica-cartografia/actividad/detalle/175158/175580.html</a>	
Canal o Medio de difusión: Internet	
Periodicidad del Producto de difusión: Anual	
Desagregación Territorial de resultados: Provincial	

Denominación de Producto:	
Tipo de Producto:	
Url:	
Canal o Medio de difusión:	
Periodicidad del Producto de difusión:	
Desagregación Territorial de resultados:	

Denominación de otros productos:	
Modificaciones/Observaciones:	

**USO Y UTILIZACIÓN DE RESULTADOS**

Perfil de Usuarios	
Solicitudes de datos	
Accesos en Web	
Impacto en medios	
Referencias técnicas	
Normas y planes	

**COSTE MÁXIMO ESTIMADO EN 2019**

**COSTE ECONÓMICO REAL EN 2019**

Coste: No genera coste externo	No ha generado coste externo
--------------------------------	------------------------------

NIVEL DE EJECUCIÓN DE LA ACTIVIDAD	Total	X	Parcial		Nulo	
Motivos del nivel de ejecución en caso de Parcial o Nulo:						

Evaluación PECA 2019	Autorizaciones de transporte	07.03.10
-------------------------	------------------------------	----------

<b>Tipo actividad:</b> Estadística	<b>Organismo responsable:</b> Consejería de Fomento, Infraestructuras y Ordenación del Territorio	<b>Tema:</b> 7. Transporte y movilidad
<b>Etapas de desarrollo:</b> Proyecto	<b>Objeto:</b> Producción	<b>Subtema:</b> 7.03 Tráfico y movilidad
<b>Tipo de recogida:</b> Fuente administrativa		<b>Cumplimiento ejes:</b> Cohesión y Políticas Públicas

<b>Objetivo:</b> Obtener información sobre autorizaciones de transportes para seguimiento de la actividad del transporte en Andalucía
<b>Modificaciones/Observaciones:</b>
<b>Sujeto informante:</b> Consejería de Fomento, Infraestructuras y Ordenación del Territorio
<b>Modificaciones/Observaciones:</b>
<b>Variables y atributos objeto de estudio:</b> Autorizaciones de transportes emitidas, según tipología. Parque de vehículos según tipología
<b>Modificaciones/Observaciones:</b>

#### TRABAJOS PREVISTOS EN 2019

Fase	Descripción tarea	Periodicidad	Desagregación territorial	Fecha realización	Fecha referencia datos
Estudios previos y diseño					
Recogida y grabación de información	Recogida de información	Anual	Provincial	Sep/2019	2018
Tratamiento de datos y control de calidad	Tratamiento de datos	Anual	Provincial	Sep/2019	2018
Obtención y difusión de resultados	Difusión de resultados	Anual	Provincial	30/Sep/2019	2018
Otros					

#### TRABAJOS EJECUTADOS EN 2019

Fase	Descripción tarea	Periodicidad	Desagregación territorial	Fecha realización	Fecha referencia datos
Estudios previos y diseño					
Recogida y grabación de información	Recogida de información	Anual	Provincial	Sep/2019	2018
Tratamiento de datos y control de calidad	Tratamiento de datos	Anual	Provincial	Sep/2019	2018
Obtención y difusión de resultados	Difusión de resultados	Anual	Provincial	30/Sep/2019	2018
Otros					

#### RESULTADOS PREVISTOS

<b>Variables y atributos a difundir:</b> Autorizaciones de empresa, operador y vehículo emitidas, distribución por clase o actividad. Parque de vehículos según clase o actividad
<b>Modificaciones/Observaciones:</b>

**PRODUCTOS DE DIFUSIÓN EN 2019**

**MODIFICACIONES/OBSERVACIONES**

Denominación de Producto: Autorizaciones de Transporte	
Tipo de Producto: Tablas	
Url: <a href="https://juntadeandalucia.es/organismos/fomentoinfraestructurasordenaciondelterritorio/servicios/estadistica-cartografia/actividad/detalle/175159/175581.html">https://juntadeandalucia.es/organismos/fomentoinfraestructurasordenaciondelterritorio/servicios/estadistica-cartografia/actividad/detalle/175159/175581.html</a>	
Canal o Medio de difusión: Internet	
Periodicidad del Producto de difusión: Anual	
Desagregación Territorial de resultados: Provincial	

Denominación de Producto: Parque de vehículos	Parque de vehículos autorizados
Tipo de Producto: Tablas	
Url: <a href="https://juntadeandalucia.es/organismos/fomentoinfraestructurasordenaciondelterritorio/servicios/estadistica-cartografia/actividad/detalle/175159/191749.html">https://juntadeandalucia.es/organismos/fomentoinfraestructurasordenaciondelterritorio/servicios/estadistica-cartografia/actividad/detalle/175159/191749.html</a>	
Canal o Medio de difusión: Internet	
Periodicidad del Producto de difusión: Anual	
Desagregación Territorial de resultados: Provincial	

Denominación de otros productos:
Modificaciones/Observaciones:

**USO Y UTILIZACIÓN DE RESULTADOS**

Perfil de Usuarios	
Solicitudes de datos	
Accesos en Web	
Impacto en medios	
Referencias técnicas	
Normas y planes	

**COSTE MÁXIMO ESTIMADO EN 2019**

**COSTE ECONÓMICO REAL EN 2019**

Coste: No genera coste externo	No ha generado coste externo
--------------------------------	------------------------------

NIVEL DE EJECUCIÓN DE LA ACTIVIDAD	Total	X	Parcial		Nulo	
Motivos del nivel de ejecución en caso de Parcial o Nulo:						

Evaluación PECA 2019	Autorizaciones de Transporte Escolar	07.03.11
-------------------------	--------------------------------------	----------

<b>Tipo actividad:</b> Estadística	<b>Organismo responsable:</b> Consejería de Fomento, Infraestructuras y Ordenación del Territorio	<b>Tema:</b> 7. Transporte y movilidad
<b>Etapas de desarrollo:</b> Proyecto	<b>Objeto:</b> Producción	<b>Subtema:</b> 7.03 Tráfico y movilidad
<b>Tipo de recogida:</b> Fuente administrativa		<b>Cumplimiento ejes:</b> Cohesión y Políticas Públicas

<b>Objetivo:</b> Obtener información sobre autorizaciones de transporte regular de uso especial de escolares
<b>Modificaciones/Observaciones:</b>
<b>Sujeto informante:</b> Consejería de Fomento, Infraestructuras y Ordenación del Territorio
<b>Modificaciones/Observaciones:</b>
<b>Variables y atributos objeto de estudio:</b> Autorizaciones de transporte escolar
<b>Modificaciones/Observaciones:</b>

#### TRABAJOS PREVISTOS EN 2019

Fase	Descripción tarea	Periodicidad	Desagregación territorial	Fecha realización	Fecha referencia datos
Estudios previos y diseño					
Recogida y grabación de información	Recogida de información	Anual	Provincial	Tri2/2019	Curso 2018/2019
Tratamiento de datos y control de calidad	Tratamiento de datos	Anual	Provincial	Tri2/2019	Curso 2018/2019
Obtención y difusión de resultados	Difusión de resultados	Anual	Provincial	28/Jun/2019	Curso 2018/2019
Otros					

#### TRABAJOS EJECUTADOS EN 2019

Fase	Descripción tarea	Periodicidad	Desagregación territorial	Fecha realización	Fecha referencia datos
Estudios previos y diseño					
Recogida y grabación de información	Recogida de información	Anual	Provincial	Tri2/2019	Curso 2018/2019
Tratamiento de datos y control de calidad	Tratamiento de datos	Anual	Provincial	Tri2/2019	Curso 2018/2019
Obtención y difusión de resultados	Difusión de resultados	Anual	Provincial	28/Jun/2019	Curso 2018/2019
Otros					

#### RESULTADOS PREVISTOS

<b>Variables y atributos a difundir:</b> Rutas de transporte escolar autorizadas
<b>Modificaciones/Observaciones:</b>

**PRODUCTOS DE DIFUSIÓN EN 2019**

**MODIFICACIONES/OBSERVACIONES**

Denominación de Producto: Autorizaciones Transporte Escolar	
Tipo de Producto: Tablas	
Url: <a href="https://juntadeandalucia.es/organismos/fomentoinfraestructurasyordenaciondelterritorio/servicios/estadistica-cartografia/actividad/detalle/175162/175582.html">https://juntadeandalucia.es/organismos/fomentoinfraestructurasyordenaciondelterritorio/servicios/estadistica-cartografia/actividad/detalle/175162/175582.html</a>	
Canal o Medio de difusión: Internet	
Periodicidad del Producto de difusión: Anual	
Desagregación Territorial de resultados: Provincial	

Denominación de Producto:	
Tipo de Producto:	
Url:	
Canal o Medio de difusión:	
Periodicidad del Producto de difusión:	
Desagregación Territorial de resultados:	

Denominación de otros productos:	
Modificaciones/Observaciones:	

**USO Y UTILIZACIÓN DE RESULTADOS**

Perfil de Usuarios	
Solicitudes de datos	
Accesos en Web	
Impacto en medios	
Referencias técnicas	
Normas y planes	

**COSTE MÁXIMO ESTIMADO EN 2019**

**COSTE ECONÓMICO REAL EN 2019**

Coste: No genera coste externo	No ha generado coste externo
--------------------------------	------------------------------

NIVEL DE EJECUCIÓN DE LA ACTIVIDAD	Total	X	Parcial		Nulo	
Motivos del nivel de ejecución en caso de Parcial o Nulo:						

Evaluación PECA 2019	Certificados de Aptitud Profesional para el Transporte	07.03.12
-------------------------	--	----------

<b>Tipo actividad:</b> Estadística	<b>Organismo responsable:</b> Consejería de Fomento, Infraestructuras y Ordenación del Territorio	<b>Tema:</b> 7. Transporte y movilidad
<b>Etapas de desarrollo:</b> Proyecto	<b>Objeto:</b> Producción	<b>Subtema:</b> 7.03 Tráfico y movilidad
<b>Tipo de recogida:</b> Fuente administrativa		<b>Cumplimiento ejes:</b> Cohesión y Políticas Públicas

<b>Objetivo:</b> Obtener información sobre los Certificados de Aptitud Profesional acreditativos de la cualificación inicial de los conductores de determinados vehículos destinados al transporte por carretera
<b>Modificaciones/Observaciones:</b>
<b>Sujeto informante:</b> Consejería de Fomento, Infraestructuras y Ordenación del Territorio
<b>Modificaciones/Observaciones:</b>
<b>Variables y atributos objeto de estudio:</b> Exámenes y Certificados de Aptitud Profesional
<b>Modificaciones/Observaciones:</b>

#### TRABAJOS PREVISTOS EN 2019

Fase	Descripción tarea	Periodicidad	Desagregación territorial	Fecha realización	Fecha referencia datos
Estudios previos y diseño					
Recogida y grabación de información	Recogida de información	Anual	Provincial	Sep/2019	2018
Tratamiento de datos y control de calidad	Tratamiento de datos	Anual	Provincial	Sep/2019	2018
Obtención y difusión de resultados	Difusión de resultados	Anual	Provincial	30/Sep/2019	2018
Otros					

#### TRABAJOS EJECUTADOS EN 2019

Fase	Descripción tarea	Periodicidad	Desagregación territorial	Fecha realización	Fecha referencia datos
Estudios previos y diseño					
Recogida y grabación de información	Recogida de información	Anual	Provincial	Sep/2019	2018
Tratamiento de datos y control de calidad	Tratamiento de datos	Anual	Provincial	Sep/2019	2018
Obtención y difusión de resultados	Difusión de resultados	Anual	Provincial	30/Sep/2019	2018
Otros					

#### RESULTADOS PREVISTOS

<b>Variables y atributos a difundir:</b> Solicitantes, presentados y aprobados, según tipo y sexo
<b>Modificaciones/Observaciones:</b> El sistema de información no permite obtener estadísticas por sexo

**PRODUCTOS DE DIFUSIÓN EN 2019**

**MODIFICACIONES/OBSERVACIONES**

Denominación de Producto: Certificado CAP	
Tipo de Producto: Tablas	
Url: <a href="https://juntadeandalucia.es/organismos/fomentoinfraestructurasordenaciondelterritorio/servicios/estadistica-cartografia/actividad/detalle/175161/175583.html">https://juntadeandalucia.es/organismos/fomentoinfraestructurasordenaciondelterritorio/servicios/estadistica-cartografia/actividad/detalle/175161/175583.html</a>	
Canal o Medio de difusión: Internet	
Periodicidad del Producto de difusión: Anual	
Desagregación Territorial de resultados: Provincial	

Denominación de Producto:	
Tipo de Producto:	
Url:	
Canal o Medio de difusión:	
Periodicidad del Producto de difusión:	
Desagregación Territorial de resultados:	

Denominación de otros productos:	
Modificaciones/Observaciones:	

**USO Y UTILIZACIÓN DE RESULTADOS**

Perfil de Usuarios	
Solicitudes de datos	
Accesos en Web	
Impacto en medios	
Referencias técnicas	
Normas y planes	

**COSTE MÁXIMO ESTIMADO EN 2019**

**COSTE ECONÓMICO REAL EN 2019**

Coste: No genera coste externo	No ha generado coste externo
--------------------------------	------------------------------

NIVEL DE EJECUCIÓN DE LA ACTIVIDAD	Total	X	Parcial		Nulo	
Motivos del nivel de ejecución en caso de Parcial o Nulo:						



Evaluación PECA 2019	Inventario de la planificación territorial en Andalucía	09.04.01
-------------------------	---	----------

<b>Tipo actividad:</b> Estadística y Cartográfica	<b>Organismo responsable:</b> Consejería de Fomento, Infraestructuras y Ordenación del Territorio	<b>Tema:</b> 9. Administración y servicios públicos
<b>Etapa de desarrollo:</b> Proyecto	<b>Objeto:</b> Producción	<b>Subtema:</b> 9.04 Ordenación del territorio y urbanismo
<b>Tipo de recogida:</b> Fuente administrativa y Recopilación o Síntesis		<b>Cumplimiento ejes:</b>

<b>Objetivo:</b> Obtener información sobre el estado y tramitación de los diferentes planes autonómicos de carácter territorial derivados de la Ley 1/1994, de 11 de enero, de Ordenación del Territorio de Andalucía
<b>Modificaciones/Observaciones:</b>
<b>Sujeto informante:</b> Consejería de Fomento, Infraestructuras y Ordenación del Territorio
<b>Modificaciones/Observaciones:</b>
<b>Variables y atributos objeto de estudio:</b> Estado de tramitación de los planes de ordenación del territorio
<b>Modificaciones/Observaciones:</b>

#### TRABAJOS PREVISTOS EN 2019

Fase	Descripción tarea	Periodicidad	Desagregación territorial	Fecha realización	Fecha referencia datos
Estudios previos y diseño					
Recogida y grabación de información	Recogida de información	Continua	Supramunicipal	2019	2019
Tratamiento de datos y control de calidad	Tratamiento de datos	Continua	Supramunicipal	2019	2019
Obtención y difusión de resultados	Difusión de resultados	Anual	Supramunicipal	Dic/2019	2018
Otros					

#### TRABAJOS EJECUTADOS EN 2019

Fase	Descripción tarea	Periodicidad	Desagregación territorial	Fecha realización	Fecha referencia datos
Estudios previos y diseño					
Recogida y grabación de información	Recogida de información	Continua	Supramunicipal	2019	2019
Tratamiento de datos y control de calidad	Tratamiento de datos	Continua	Supramunicipal	2019	2019
Obtención y difusión de resultados					
Otros					

#### RESULTADOS PREVISTOS

<b>Variables y atributos a difundir:</b> Planes de ordenación del territorio, número de municipios, población, superficie, situación tramitación
<b>Modificaciones/Observaciones:</b>

**PRODUCTOS DE DIFUSIÓN EN 2019**

**MODIFICACIONES/OBSERVACIONES**

Denominación de Producto: Estadísticas de la Planificación Territorial en Andalucía	
Tipo de Producto: Tablas	
Url:	
Canal o Medio de difusión: Internet	
Periodicidad del Producto de difusión: Anual	
Desagregación Territorial de resultados: Supramunicipal	

Denominación de Producto:	
Tipo de Producto:	
Url:	
Canal o Medio de difusión:	
Periodicidad del Producto de difusión:	
Desagregación Territorial de resultados:	

Denominación de otros productos:
Modificaciones/Observaciones:

**USO Y UTILIZACIÓN DE RESULTADOS**

Perfil de Usuarios	
Solicitudes de datos	
Accesos en Web	
Impacto en medios	
Referencias técnicas	
Normas y planes	

**COSTE MÁXIMO ESTIMADO EN 2019**

**COSTE ECONÓMICO REAL EN 2019**

Coste: No genera coste externo	No ha generado coste externo
--------------------------------	------------------------------

NIVEL DE EJECUCIÓN DE LA ACTIVIDAD	Total	Parcial	X	Nulo
Motivos del nivel de ejecución en caso de Parcial o Nulo:	Pendiente de difusión			

Evaluación PECA 2019	Inventario de la planificación urbanística en Andalucía	09.04.02
-------------------------	---	----------

<b>Tipo actividad:</b> Estadística	<b>Organismo responsable:</b> Consejería de Fomento, Infraestructuras y Ordenación del Territorio	<b>Tema:</b> 9. Administración y servicios públicos
<b>Etapa de desarrollo:</b> Proyecto	<b>Objeto:</b> Producción	<b>Subtema:</b> 9.04 Ordenación del territorio y urbanismo
<b>Tipo de recogida:</b> Fuente administrativa y Recopilación o Síntesis		<b>Cumplimiento ejes:</b> Cohesión y Políticas Públicas

<b>Objetivo:</b> Obtener información sobre la situación del planeamiento urbanístico municipal en el ámbito de las competencias urbanísticas de la Comunidad Autónoma de Andalucía, derivado de la Ley 7/2002, de 17 de diciembre, de Ordenación Urbanística de Andalucía
<b>Modificaciones/Observaciones:</b>
<b>Sujeto informante:</b> Consejería de Fomento, Infraestructuras y Ordenación del Territorio
<b>Modificaciones/Observaciones:</b>
<b>Variables y atributos objeto de estudio:</b> Instrumentos de planificación urbanística de cada municipio de Andalucía y la superficie y población a la que se aplican
<b>Modificaciones/Observaciones:</b>

#### TRABAJOS PREVISTOS EN 2019

Fase	Descripción tarea	Periodicidad	Desagregación territorial	Fecha realización	Fecha referencia datos
Estudios previos y diseño					
Recogida y grabación de información	Recogida de información	Continua	Municipal	2019	2019
Tratamiento de datos y control de calidad	Tratamiento de datos	Anual	Provincial	Ene/2019	Dic/2018
Obtención y difusión de resultados	Difusión de resultados	Anual	Provincial	Ene/2019	Dic/2018
Otros					

#### TRABAJOS EJECUTADOS EN 2019

Fase	Descripción tarea	Periodicidad	Desagregación territorial	Fecha realización	Fecha referencia datos
Estudios previos y diseño					
Recogida y grabación de información	Recogida de información	Continua	Municipal	2019	2019
Tratamiento de datos y control de calidad	Tratamiento de datos	Anual	Provincial	Ene/2019	Dic/2018
Obtención y difusión de resultados	Difusión de resultados	Anual	Provincial	31/Ene/2019	Dic/2018
Otros					

#### RESULTADOS PREVISTOS

<b>Variables y atributos a difundir:</b> Tipo de instrumento de planeamiento urbanístico que abarca todo el término municipal (Plan general municipal, normas subsidiarias, delimitación de suelo urbano o sin planeamiento municipal), número de municipios, superficie en Km2 y población de la provincia por tipo de instrumento
<b>Modificaciones/Observaciones:</b> No hay información sobre superficie en Km2

**PRODUCTOS DE DIFUSIÓN EN 2019**

**MODIFICACIONES/OBSERVACIONES**

Denominación de Producto: Estadística Planificación Urbanística	
Tipo de Producto: Tablas, Gráficos y Mapas	
Url: <a href="https://juntadeandalucia.es/organismos/fomentoinfraestructurasyordenaciondelterritorio/servicios/estadistica-cartografia/actividad/detalle/175245/175669.html">https://juntadeandalucia.es/organismos/fomentoinfraestructurasyordenaciondelterritorio/servicios/estadistica-cartografia/actividad/detalle/175245/175669.html</a>	
Canal o Medio de difusión: Internet	
Periodicidad del Producto de difusión: Anual	
Desagregación Territorial de resultados: Provincial	

Denominación de Producto:	Revisión-adaptación del planeamiento a la LOUA
Tipo de Producto:	Tablas
Url: <a href="https://juntadeandalucia.es/organismos/fomentoinfraestructurasyordenaciondelterritorio/servicios/estadistica-cartografia/actividad/detalle/175245/193763.html">https://juntadeandalucia.es/organismos/fomentoinfraestructurasyordenaciondelterritorio/servicios/estadistica-cartografia/actividad/detalle/175245/193763.html</a>	
Canal o Medio de difusión:	Internet
Periodicidad del Producto de difusión:	Anual
Desagregación Territorial de resultados:	Provincial

Denominación de otros productos:	
Modificaciones/Observaciones: Estadísticas de Planificación Urbanística en Andalucía	

**USO Y UTILIZACIÓN DE RESULTADOS**

Perfil de Usuarios	
Solicitudes de datos	
Accesos en Web	
Impacto en medios	
Referencias técnicas	
Normas y planes	

**COSTE MÁXIMO ESTIMADO EN 2019**

**COSTE ECONÓMICO REAL EN 2019**

Coste: No genera coste externo	No ha generado coste externo
--------------------------------	------------------------------

<b>NIVEL DE EJECUCIÓN DE LA ACTIVIDAD</b>	<b>Total</b>	<b>X</b>	<b>Parcial</b>		<b>Nulo</b>	
Motivos del nivel de ejecución en caso de Parcial o Nulo:						

Evaluación PECA 2019	Nodo de Fomento, Infraestructuras y Ordenación del Territorio en la IDEAndalucía	13.00.19
-------------------------	--	----------

<b>Tipo actividad:</b> Cartográfica	<b>Organismo responsable:</b> Consejería de Fomento, Infraestructuras y Ordenación del Territorio	<b>Tema:</b> 13. Multidisciplinares y no desglosables por sector o tema
<b>Etapas de desarrollo:</b> Proyecto	<b>Objeto:</b> Difusión	<b>Subtema:</b> 13.00 No se divide
<b>Tipo de recogida:</b> Recopilación o Síntesis	<b>Cumplimiento ejes:</b> Cohesión y Políticas Públicas	

<b>Objetivo:</b> Mantener y difundir a través de servicios interoperables estándares, un gran volumen de información en materia de fomento, infraestructuras y ordenación del territorio
<b>Modificaciones/Observaciones:</b>
<b>Sujeto informante:</b> Consejería de Fomento, Infraestructuras y Ordenación del Territorio
<b>Modificaciones/Observaciones:</b>
<b>Variables y atributos objeto de estudio:</b> Información geográfica relacionada con las áreas de fomento y vivienda
<b>Modificaciones/Observaciones:</b>

#### TRABAJOS PREVISTOS EN 2019

Fase	Descripción tarea	Periodicidad	Desagregación territorial	Fecha realización	Fecha referencia datos
Estudios previos y diseño					
Recogida y grabación de información					
Tratamiento de datos y control de calidad	Control de calidad de los servicios	No periódica	Multiterritorial	2019	2019
Obtención y difusión de resultados	Difusión de resultados	Continua	Multiterritorial	2019	2019
Otros					

#### TRABAJOS EJECUTADOS EN 2019

Fase	Descripción tarea	Periodicidad	Desagregación territorial	Fecha realización	Fecha referencia datos
Estudios previos y diseño					
Recogida y grabación de información					
Tratamiento de datos y control de calidad	Control de calidad de los servicios	No periódica	Multiterritorial	2019	2019
Obtención y difusión de resultados	Difusión de resultados	Continua	Multiterritorial	2019	2019
Otros					

#### RESULTADOS PREVISTOS

<b>Variables y atributos a difundir:</b> Información geográfica relacionada con las áreas de fomento y vivienda
<b>Modificaciones/Observaciones:</b>

**PRODUCTOS DE DIFUSIÓN EN 2019**

**MODIFICACIONES/OBSERVACIONES**

Denominación de Producto: Servicios de información geográfica	
Tipo de Producto: Servicios	
Url: <a href="https://juntadeandalucia.es/organismos/fomentoinfraestructurasyordenaciondelterritorio/servicios/estadistica-cartografia/actividad/detalle/175395/175638.html">https://juntadeandalucia.es/organismos/fomentoinfraestructurasyordenaciondelterritorio/servicios/estadistica-cartografia/actividad/detalle/175395/175638.html</a>	
Canal o Medio de difusión: Internet	
Periodicidad del Producto de difusión: Continua	
Desagregación Territorial de resultados: Multiterritorial	

Denominación de Producto:	
Tipo de Producto:	
Url:	
Canal o Medio de difusión:	
Periodicidad del Producto de difusión:	
Desagregación Territorial de resultados:	

Denominación de otros productos:	
Modificaciones/Observaciones:	

**USO Y UTILIZACIÓN DE RESULTADOS**

Perfil de Usuarios	
Solicitudes de datos	
Accesos en Web	
Impacto en medios	
Referencias técnicas	
Normas y planes	

**COSTE MÁXIMO ESTIMADO EN 2019**

**COSTE ECONÓMICO REAL EN 2019**

Coste: No genera coste externo	No ha generado coste externo
--------------------------------	------------------------------

NIVEL DE EJECUCIÓN DE LA ACTIVIDAD	Total	X	Parcial		Nulo	
Motivos del nivel de ejecución en caso de Parcial o Nulo:						

## CONSEJERÍA DE CULTURA Y PATRIMONIO HISTÓRICO

Directorio de instituciones e infraestructuras culturales en Andalucía.....	728
Estadística de producción editorial de Andalucía.....	730
Estadística de la Red de Bibliotecas Públicas de Andalucía.....	732
Estadística de archivos de Andalucía.....	734
Estadística de museos gestionados por la Consejería de Cultura y Patrimonio Histórico.....	736
Estadística de patrimonio histórico de Andalucía.....	738
Estadística de la Red de Espacios Culturales de Andalucía.....	740
Estadística sobre propiedad intelectual en Andalucía.....	742
Catálogo General del Patrimonio Histórico Andaluz.....	744
Sistema de Información Geográfica de la Consejería de Cultura y Patrimonio Histórico.....	746
Cartografía del Patrimonio Cultural Andaluz.....	748
Centros urbanos andaluces declarados Conjuntos Históricos.....	750
Tejido empresarial de la cultura en Andalucía.....	752

Evaluación PECA 2019	Directorio de instituciones e infraestructuras culturales en Andalucía	03.01.03
-------------------------	--	----------

<b>Tipo actividad:</b> Estadística	<b>Organismo responsable:</b> Consejería de Cultura y Patrimonio Histórico	<b>Tema:</b> 3. Uso del tiempo
<b>Etapa de desarrollo:</b> Operación	<b>Objeto:</b> Producción	<b>Subtema:</b> 3.01 Cultura, deporte y ocio
<b>Tipo de recogida:</b> Fuente administrativa y Recopilación o Síntesis		<b>Cumplimiento ejes:</b> Cohesión y Políticas Públicas

<b>Objetivo:</b> Suministrar información sobre ubicación, organización, identificación, equipamiento y ámbito de influencia de las instituciones e infraestructuras culturales ubicadas en la Comunidad Autónoma de Andalucía, a fin de determinar las áreas territoriales y administrativas infradotadas en materia cultural
<b>Modificaciones/Observaciones:</b>
<b>Sujeto informante:</b> Consejería de Cultura y Patrimonio Histórico y otros organismos productores de estadísticas
<b>Modificaciones/Observaciones:</b>
<b>Variables y atributos objeto de estudio:</b> Instituciones e infraestructuras culturales en Andalucía
<b>Modificaciones/Observaciones:</b>

#### TRABAJOS PREVISTOS EN 2019

Fase	Descripción tarea	Periodicidad	Desagregación territorial	Fecha realización	Fecha referencia datos
Estudios previos y diseño					
Recogida y grabación de información	Recogida de información	Anual	Multiterritorial	Sep-Nov/2019	2019
Tratamiento de datos y control de calidad	Tratamiento de datos	Anual	Multiterritorial	Oct-Dic/2019	2019
Obtención y difusión de resultados	Difusión de resultados	Anual	Provincial	Dic/2019	2019
Otros					

#### TRABAJOS EJECUTADOS EN 2019

Fase	Descripción tarea	Periodicidad	Desagregación territorial	Fecha realización	Fecha referencia datos
Estudios previos y diseño					
Recogida y grabación de información	Recogida de información	Anual	Multiterritorial	Sep-Nov/2019	2019
Tratamiento de datos y control de calidad	Tratamiento de datos	Anual	Multiterritorial	Oct-Dic/2019	2019
Obtención y difusión de resultados	Difusión de resultados	Anual	Provincial	5/Feb/2020	2019
Otros					

#### RESULTADOS PREVISTOS

<b>Variables y atributos a difundir:</b> Número de instituciones e infraestructuras culturales según tipología y provincia andaluza
<b>Modificaciones/Observaciones:</b>



**PRODUCTOS DE DIFUSIÓN EN 2019**

**MODIFICACIONES/OBSERVACIONES**

Denominación de Producto: Directorio de instituciones e infraestructuras culturales en Andalucía	
Tipo de Producto: Tablas y Gráficos	
Url: <a href="https://www.juntadeandalucia.es/organismos/culturaypatrimoniohistorico/servicios/estadistica-cartografia/actividad/detalle/175087.html">https://www.juntadeandalucia.es/organismos/culturaypatrimoniohistorico/servicios/estadistica-cartografia/actividad/detalle/175087.html</a>	
Canal o Medio de difusión: Internet	
Periodicidad del Producto de difusión: Anual	
Desagregación Territorial de resultados: Provincial	

Denominación de Producto:	
Tipo de Producto:	
Url:	
Canal o Medio de difusión:	
Periodicidad del Producto de difusión:	
Desagregación Territorial de resultados:	

Denominación de otros productos:	
Modificaciones/Observaciones:	

**USO Y UTILIZACIÓN DE RESULTADOS**

Perfil de Usuarios	Usuarios internos de la Consejería; usuarios externos: ciudadanía, AA.PP, organizaciones y empresas
Solicitudes de datos	1
Accesos en Web	301
Impacto en medios	
Referencias técnicas	
Normas y planes	Planificación en materia de cultura

**COSTE MÁXIMO ESTIMADO EN 2019**

**COSTE ECONÓMICO REAL EN 2019**

Coste: No genera coste externo	No ha generado coste externo
--------------------------------	------------------------------

NIVEL DE EJECUCIÓN DE LA ACTIVIDAD	Total	Parcial	X	Nulo
Motivos del nivel de ejecución en caso de Parcial o Nulo:	Desajustes en la difusión			

Evaluación PECA 2019	Estadística de producción editorial de Andalucía	03.01.04
-------------------------	--	----------

<b>Tipo actividad:</b> Estadística y Cartográfica	<b>Organismo responsable:</b> Consejería de Cultura y Patrimonio Histórico	<b>Tema:</b> 3. Uso del tiempo
<b>Etapas de desarrollo:</b> Operación	<b>Objeto:</b> Producción	<b>Subtema:</b> 3.01 Cultura, deporte y ocio
<b>Tipo de recogida:</b> Fuente administrativa		<b>Cumplimiento ejes:</b> Cohesión y Políticas Públicas

<b>Objetivo:</b> Conocer el volumen de producción de la industria editorial de Andalucía, así como la evolución del patrimonio bibliográfico andaluz, determinando el grado de eficacia y rentabilidad de los recursos empleados en el fomento de la actividad editorial
<b>Modificaciones/Observaciones:</b>
<b>Sujeto informante:</b> Consejería de Cultura y Patrimonio Histórico
<b>Modificaciones/Observaciones:</b>
<b>Variables y atributos objeto de estudio:</b> Información administrativa sobre el material objeto de Depósito Legal ingresado en la Biblioteca de Andalucía y en las Bibliotecas Públicas del Estado de cada provincia andaluza
<b>Modificaciones/Observaciones:</b>

#### TRABAJOS PREVISTOS EN 2019

Fase	Descripción tarea	Periodicidad	Desagregación territorial	Fecha realización	Fecha referencia datos
Estudios previos y diseño					
Recogida y grabación de información	Recogida de información	Trimestral	Provincial	Ene/2019	Tri4/2018
Tratamiento de datos y control de calidad	Tratamiento de datos	Trimestral	Provincial	Abr/2019	Tri1/2019
Obtención y difusión de resultados	Difusión de resultados	Anual Trimestral	Provincial	Ene/2019 Abr/2019, Jul/2019, Oct/2019	2018 Tri1/2019, Tri2/2019, Tri3/2019
Otros					

#### TRABAJOS EJECUTADOS EN 2019

Fase	Descripción tarea	Periodicidad	Desagregación territorial	Fecha realización	Fecha referencia datos
Estudios previos y diseño					
Recogida y grabación de información	Recogida de información	Trimestral	Provincial	Ene/2019	Tri4/2018
Tratamiento de datos y control de calidad	Tratamiento de datos	Trimestral	Provincial	Abr/2019	Tri1/2019
Obtención y difusión de resultados	Difusión de resultados	Anual Trimestral	Provincial	21/Ene/2019 16/Abr/2019, 19/Jul/2019, 17/Oct/2019	2018 Tri1/2019, Tri2/2019, Tri3/2019
Otros					

**RESULTADOS PREVISTOS**

**Variables y atributos a difundir:** Número de documentos textuales (libros en papel, diarios, revistas, folletos, hojas sueltas,...), documentos gráficos (carteles, mapas, planos, láminas, postales,...), y documentos sonoros, audiovisuales y electrónicos (CD-audio y CDROM, DVD ROM, DVD vídeo, discos de vinilo,...)

**Modificaciones/Observaciones:**

**PRODUCTOS DE DIFUSIÓN EN 2019****MODIFICACIONES/OBSERVACIONES**

<b>Denominación de Producto:</b> Estadística de producción editorial de Andalucía	
<b>Tipo de Producto:</b> Tablas, Gráficos y Mapas	
<b>Url:</b> <a href="https://www.juntadeandalucia.es/organismos/culturaypatrimoniohistorico/servicios/estadistica-cartografia/actividad/detalle/175088.html">https://www.juntadeandalucia.es/organismos/culturaypatrimoniohistorico/servicios/estadistica-cartografia/actividad/detalle/175088.html</a>	
<b>Canal o Medio de difusión:</b> Internet	
<b>Periodicidad del Producto de difusión:</b> Trimestral y Anual	
<b>Desagregación Territorial de resultados:</b> Provincial	Provincial y Autonómica

<b>Denominación de Producto:</b>	
<b>Tipo de Producto:</b>	
<b>Url:</b>	
<b>Canal o Medio de difusión:</b>	
<b>Periodicidad del Producto de difusión:</b>	
<b>Desagregación Territorial de resultados:</b>	

**Denominación de otros productos:**

**Modificaciones/Observaciones:**

**USO Y UTILIZACIÓN DE RESULTADOS**

<b>Perfil de Usuarios</b>	Usuarios internos de la Consejería; usuarios externos: ciudadanía, AA.PP, organizaciones y empresas
<b>Solicitudes de datos</b>	
<b>Accesos en Web</b>	652
<b>Impacto en medios</b>	
<b>Referencias técnicas</b>	
<b>Normas y planes</b>	Planificación en materia de cultura

**COSTE MÁXIMO ESTIMADO EN 2019****COSTE ECONÓMICO REAL EN 2019**

<b>Coste:</b> No genera coste externo	No ha generado coste externo
---------------------------------------	------------------------------

<b>NIVEL DE EJECUCIÓN DE LA ACTIVIDAD</b>	<b>Total</b>	<b>X</b>	<b>Parcial</b>		<b>Nulo</b>	
<b>Motivos del nivel de ejecución en caso de Parcial o Nulo:</b>						

Evaluación PECA 2019	Estadística de la Red de Bibliotecas Públicas de Andalucía	03.01.05
-------------------------	--	----------

<b>Tipo actividad:</b> Estadística y Cartográfica	<b>Organismo responsable:</b> Consejería de Cultura y Patrimonio Histórico	<b>Tema:</b> 3. Uso del tiempo
<b>Etapa de desarrollo:</b> Operación	<b>Objeto:</b> Producción	<b>Subtema:</b> 3.01 Cultura, deporte y ocio
<b>Tipo de recogida:</b> Observación directa	<b>Cumplimiento ejes:</b> Cohesión, Género y Políticas Públicas	

<b>Objetivo:</b> Suministrar información sobre las características y funcionamiento de las bibliotecas públicas de Andalucía y determinar de forma objetiva la dimensión social de los servicios bibliotecarios así como conocer la evolución de la población usuaria y su perfil, especificar los niveles de utilización y determinar el grado de eficacia y rentabilidad de los recursos empleados en atención bibliotecaria
<b>Modificaciones/Observaciones:</b>
<b>Sujeto informante:</b> Bibliotecas públicas o de uso público
<b>Modificaciones/Observaciones:</b>
<b>Variables y atributos objeto de estudio:</b> Información sobre la Biblioteca de Andalucía y todos los centros integrados en la Red de Bibliotecas Públicas de Andalucía
<b>Modificaciones/Observaciones:</b>

#### TRABAJOS PREVISTOS EN 2019

Fase	Descripción tarea	Periodicidad	Desagregación territorial	Fecha realización	Fecha referencia datos
Estudios previos y diseño					
Recogida y grabación de información	Recogida de información	Mensual	Puntual	Ene-Dic/2019	2018, 2019
Tratamiento de datos y control de calidad	Tratamiento de datos	Mensual	Multiterritorial	Ene-Dic/2019	2018, 2019
Obtención y difusión de resultados	Difusión de resultados (Biblioteca de Andalucía y BPE-BP)	Mensual, Anual	Puntual, Provincial, Municipal	Ene-Dic/2019	Nov/2018-Oct/2019
	Difusión de resultados (Red de Bibliotecas Públicas de Andalucía)			Abr/2019 Jun/2019, Dic/2019	2018 2018 (Av.), 2018
Otros					

#### TRABAJOS EJECUTADOS EN 2019

Fase	Descripción tarea	Periodicidad	Desagregación territorial	Fecha realización	Fecha referencia datos
Estudios previos y diseño					
Recogida y grabación de información	Recogida de información	Mensual	Puntual	Ene-Dic/2019	2018, 2019
Tratamiento de datos y control de calidad	Tratamiento de datos	Mensual	Multiterritorial	Ene-Dic/2019	2018, 2019
Obtención y difusión de resultados	Difusión de resultados (Biblioteca de Andalucía y BPE-BP)	Mensual, Anual	Puntual, Provincial, Municipal	21/Ene/2019, 18/Feb/2019, 29/Mar/2019, 25/Abr/2019, 31/May/2019, 21/Jun/2019, 17/Jul/2019, 27/Ago/2019, 26/Sep/2019, 15/Oct/2019, 29/Nov/2019, 18/Dic/2019	Nov/2018, Dic/2018, Ene/2019, Feb/2019, Mar/2019, Abr/2019, May/2019, Jun/2019, Jul/2019, Ago/2019, Sep/2019, Oct/2019
	Difusión de resultados (Red de Bibliotecas Públicas de Andalucía)			30/Abr/2019 18/Jun/2019, 27/Dic/2019	2018 2018 (Av.), 2018
Otros					

**RESULTADOS PREVISTOS**

**Variables y atributos a difundir:** Visitantes, personas usuarias inscritas, préstamos, préstamo interbibliotecario, actividades culturales, equipamiento, automatización, fondos, servicios, personal y gastos

**Modificaciones/Observaciones:**

**PRODUCTOS DE DIFUSIÓN EN 2019****MODIFICACIONES/OBSERVACIONES**

<b>Denominación de Producto:</b> Estadística de la Red de Bibliotecas Públicas de Andalucía	
<b>Tipo de Producto:</b> Tablas, Gráficos y Mapas	
<b>Url:</b> <a href="https://juntadeandalucia.es/organismos/culturaypatrimoniohistorico/servicios/estadistica-cartografia/actividad/detalle/175089.html">https://juntadeandalucia.es/organismos/culturaypatrimoniohistorico/servicios/estadistica-cartografia/actividad/detalle/175089.html</a>	
<b>Canal o Medio de difusión:</b> Internet	
<b>Periodicidad del Producto de difusión:</b> Anual	
<b>Desagregación Territorial de resultados:</b> Municipal y Provincial	

<b>Denominación de Producto:</b> Estadística de la Biblioteca de Andalucía y bibliotecas públicas provinciales de Andalucía	
<b>Tipo de Producto:</b> Tablas y Gráficos	
<b>Url:</b> <a href="https://juntadeandalucia.es/organismos/culturaypatrimoniohistorico/servicios/estadistica-cartografia/actividad/detalle/175089.html">https://juntadeandalucia.es/organismos/culturaypatrimoniohistorico/servicios/estadistica-cartografia/actividad/detalle/175089.html</a>	
<b>Canal o Medio de difusión:</b> Internet	
<b>Periodicidad del Producto de difusión:</b> Anual y Mensual	
<b>Desagregación Territorial de resultados:</b> Puntual	

**Denominación de otros productos:**

**Modificaciones/Observaciones:**

**USO Y UTILIZACIÓN DE RESULTADOS**

<b>Perfil de Usuarios</b>	Usuarios internos de la Consejería; usuarios externos: ciudadanía, AA.PP, organizaciones y empresas
<b>Solicitudes de datos</b>	5
<b>Accesos en Web</b>	5.238
<b>Impacto en medios</b>	
<b>Referencias técnicas</b>	
<b>Normas y planes</b>	Planificación en materia de cultura

**COSTE MÁXIMO ESTIMADO EN 2019****COSTE ECONÓMICO REAL EN 2019**

<b>Coste:</b> No genera coste externo	No ha generado coste externo
---------------------------------------	------------------------------

<b>NIVEL DE EJECUCIÓN DE LA ACTIVIDAD</b>	<b>Total</b>	<b>X</b>	<b>Parcial</b>		<b>Nulo</b>	
Motivos del nivel de ejecución en caso de Parcial o Nulo:						

Evaluación PECA 2019	Estadística de archivos de Andalucía	03.01.06
-------------------------	--------------------------------------	----------

<b>Tipo actividad:</b> Estadística	<b>Organismo responsable:</b> Consejería de Cultura y Patrimonio Histórico	<b>Tema:</b> 3. Uso del tiempo
<b>Etapa de desarrollo:</b> Operación	<b>Objeto:</b> Producción	<b>Subtema:</b> 3.01 Cultura, deporte y ocio
<b>Tipo de recogida:</b> Observación directa	<b>Cumplimiento ejes:</b> Cohesión, Género y Políticas Públicas	

<b>Objetivo:</b> Suministrar información sobre las características y funcionamiento de los archivos del Sistema Archivístico de Andalucía excluidos los archivos de la Administración de Justicia, conocer información estadística referente a la población que utiliza estos servicios, así como su evolución, especificar los niveles de utilización y determinar el grado de eficacia y rentabilidad de los recursos empleados en ellos
<b>Modificaciones/Observaciones:</b>
<b>Sujeto informante:</b> Archivo perteneciente al Sistema Archivístico de Andalucía excluidos los archivos de la Administración de Justicia
<b>Modificaciones/Observaciones:</b>
<b>Variables y atributos objeto de estudio:</b> Información referente a todos los archivos del Sistema Archivístico de Andalucía excluidos los archivos de la Administración de Justicia
<b>Modificaciones/Observaciones:</b>

#### TRABAJOS PREVISTOS EN 2019

Fase	Descripción tarea	Periodicidad	Desagregación territorial	Fecha realización	Fecha referencia datos
Estudios previos y diseño					
Recogida y grabación de información	Recogida de información	Mensual	Puntual	Ene-Dic/2019	2018, 2019
Tratamiento de datos y control de calidad	Tratamiento de datos	Mensual	Multiterritorial	Ene-Dic/2019	2018, 2019
Obtención y difusión de resultados	Difusión de resultados	Mensual, Anual	Puntual, Provincial	Ene-Dic/2019 Jun/2019, Dic/2019	Nov/2018-Oct/2019 2018
Otros					

#### TRABAJOS EJECUTADOS EN 2019

Fase	Descripción tarea	Periodicidad	Desagregación territorial	Fecha realización	Fecha referencia datos
Estudios previos y diseño					
Recogida y grabación de información	Recogida de información	Mensual	Puntual	Ene-Dic/2019	2018, 2019
Tratamiento de datos y control de calidad	Tratamiento de datos	Mensual	Multiterritorial	Ene-Dic/2019	2018, 2019
Obtención y difusión de resultados	Difusión de resultados	Mensual, Anual	Puntual	2/Ene/2019, 8/Feb/2019, 6/Mar/2019, 11/Abr/2019, 13/May/2019, 19/Jun/2019, 23/Jul/2019, 13/Ago/2019, 24/Sep/2019, 16/Oct/2019, 6/Nov/2019, 26/Dic/2019 11/Jun/2019	Nov/2018, Dic/2018, Ene/2019, Feb/2019, Mar/2019, Abr/2019, May/2019, Jun/2019, Jul/2019, Ago/2019, Sep/2019, Oct/2019 2018
Otros					

**RESULTADOS PREVISTOS**

<b>Variables y atributos a difundir:</b> Ingresos y salidas de documentos, personas usuarias, préstamos, consultas, reproducciones, actividades culturales, equipamiento e infraestructuras
---

<b>Modificaciones/Observaciones:</b> Ingresos de documentos, personas usuarias, préstamos, consultas, reproducciones, actividades culturales
--

**PRODUCTOS DE DIFUSIÓN EN 2019****MODIFICACIONES/OBSERVACIONES**

<b>Denominación de Producto:</b> Estadística de archivos de Andalucía	No se ha difundido este producto
<b>Tipo de Producto:</b> Tablas y Gráficos	
<b>Url:</b>	
<b>Canal o Medio de difusión:</b> Internet	
<b>Periodicidad del Producto de difusión:</b> Anual	
<b>Desagregación Territorial de resultados:</b> Provincial	

<b>Denominación de Producto:</b> Estadística del AGA, archivo del Patronato de la Alhambra y Generalife y archivos de titularidad estatal y gestión autonómica	
<b>Tipo de Producto:</b> Tablas y Gráficos	
<b>Url:</b> <a href="https://juntadeandalucia.es/organismos/culturaypatrimoniohistorico/servicios/estadistica-cartografia/actividad/detalle/175090.html">https://juntadeandalucia.es/organismos/culturaypatrimoniohistorico/servicios/estadistica-cartografia/actividad/detalle/175090.html</a>	
<b>Canal o Medio de difusión:</b> Internet	
<b>Periodicidad del Producto de difusión:</b> Anual y Mensual	
<b>Desagregación Territorial de resultados:</b> Puntual	

<b>Denominación de otros productos:</b>
---

<b>Modificaciones/Observaciones:</b>
--------------------------------------

**USO Y UTILIZACIÓN DE RESULTADOS**

<b>Perfil de Usuarios</b>	Usuarios internos de la Consejería; usuarios externos: ciudadanía, AA.PP., organizaciones y empresas
<b>Solicitudes de datos</b>	2
<b>Accesos en Web</b>	1.892
<b>Impacto en medios</b>	
<b>Referencias técnicas</b>	
<b>Normas y planes</b>	Planificación en materia de cultura

**COSTE MÁXIMO ESTIMADO EN 2019****COSTE ECONÓMICO REAL EN 2019**

<b>Coste:</b> No genera coste externo	No ha generado coste externo
---------------------------------------	------------------------------

<b>NIVEL DE EJECUCIÓN DE LA ACTIVIDAD</b>	<b>Total</b>	<b>X</b>	<b>Parcial</b>		<b>Nulo</b>	
Motivos del nivel de ejecución en caso de Parcial o Nulo:						

Evaluación PECA 2019	Estadística de museos gestionados por la Consejería de Cultura y Patrimonio Histórico	03.01.07
-------------------------	---	----------

<b>Tipo actividad:</b> Estadística y Cartográfica	<b>Organismo responsable:</b> Consejería de Cultura y Patrimonio Histórico	<b>Tema:</b> 3. Uso del tiempo
<b>Etapas de desarrollo:</b> Operación	<b>Objeto:</b> Producción	<b>Subtema:</b> 3.01 Cultura, deporte y ocio
<b>Tipo de recogida:</b> Observación directa	<b>Cumplimiento ejes:</b> Cohesión, Género y Políticas Públicas	

<b>Objetivo:</b> Determinar el papel de los museos gestionados por la Consejería en la difusión del patrimonio cultural, conocer el funcionamiento de los museos, la evolución de visitantes y población usuaria de los mismos así como los niveles de eficacia y rentabilidad de los recursos humanos y económicos empleados en ellos y las actividades de tipo cultural realizadas
<b>Modificaciones/Observaciones:</b>
<b>Sujeto informante:</b> Museo gestionado por la Consejería de Cultura y Patrimonio Histórico
<b>Modificaciones/Observaciones:</b>
<b>Variables y atributos objeto de estudio:</b> Información referente a todos los museos gestionados por la Consejería de Cultura y Patrimonio Histórico
<b>Modificaciones/Observaciones:</b>

#### TRABAJOS PREVISTOS EN 2019

Fase	Descripción tarea	Periodicidad	Desagregación territorial	Fecha realización	Fecha referencia datos
Estudios previos y diseño					
Recogida y grabación de información	Recogida de información	Mensual	Puntual	Ene-Dic/2019	2018, 2019
Tratamiento de datos y control de calidad	Tratamiento de datos	Mensual	Puntual	Ene-Dic/2019	2018, 2019
Obtención y difusión de resultados	Difusión de resultados	Mensual, Anual	Puntual	Ene-Dic/2019 Jun/2019	Nov/2018-Oct/2019 2018
Otros					

#### TRABAJOS EJECUTADOS EN 2019

Fase	Descripción tarea	Periodicidad	Desagregación territorial	Fecha realización	Fecha referencia datos
Estudios previos y diseño					
Recogida y grabación de información	Recogida de información	Mensual	Puntual	Ene-Dic/2019	2018, 2019
Tratamiento de datos y control de calidad	Tratamiento de datos	Mensual	Puntual	Ene-Dic/2019	2018, 2019
Obtención y difusión de resultados	Difusión de resultados	Mensual, Anual	Puntual	30/Ene/2019, 27/Feb/2019, 27/Mar/2019, 15/Abr/2019, 6/May/2019, 27/Jun/2019, 27/Jun/2019, 30/Jul/2019, 27/Sep/2019, 17/Oct/2019, 31/Oct/2019, 4/Dic/2019 29/May/2019	Nov/2018, Dic/2018, Ene/2019, Feb/2019, Mar/2019, Abr/2019, May/2019, Jun/2019, Jul/2019, Ago/2019, Sep/2019, Oct/2019 2018
Otros					



**RESULTADOS PREVISTOS**

<b>Variables y atributos a difundir:</b> Número total de personas usuarias. Estudio de las personas usuarias según sexo, procedencia y tipo de visita. Actividades culturales
---

<b>Modificaciones/Observaciones:</b>
--------------------------------------

**PRODUCTOS DE DIFUSIÓN EN 2019****MODIFICACIONES/OBSERVACIONES**

<b>Denominación de Producto:</b> Estadística de museos gestionados por la Consejería Cultura y Patrimonio Histórico	
<b>Tipo de Producto:</b> Tablas, Gráficos y Mapas	
<b>Url:</b> <a href="https://juntadeandalucia.es/organismos/culturaypatrimoniohistorico/servicios/estadistica-cartografia/actividad/detalle/175084/175543.html">https://juntadeandalucia.es/organismos/culturaypatrimoniohistorico/servicios/estadistica-cartografia/actividad/detalle/175084/175543.html</a>	
<b>Canal o Medio de difusión:</b> Internet	
<b>Periodicidad del Producto de difusión:</b> Anual y Mensual	
<b>Desagregación Territorial de resultados:</b> Puntual	

<b>Denominación de Producto:</b>	
<b>Tipo de Producto:</b>	
<b>Url:</b>	
<b>Canal o Medio de difusión:</b>	
<b>Periodicidad del Producto de difusión:</b>	
<b>Desagregación Territorial de resultados:</b>	

<b>Denominación de otros productos:</b>
---

<b>Modificaciones/Observaciones:</b>
--------------------------------------

**USO Y UTILIZACIÓN DE RESULTADOS**

<b>Perfil de Usuarios</b>	Usuarios internos de la Consejería; usuarios externos: ciudadanía, AA.PP., organizaciones y empresas
<b>Solicitudes de datos</b>	8
<b>Accesos en Web</b>	12.412
<b>Impacto en medios</b>	
<b>Referencias técnicas</b>	
<b>Normas y planes</b>	Planificación en materia de cultura

**COSTE MÁXIMO ESTIMADO EN 2019****COSTE ECONÓMICO REAL EN 2019**

<b>Coste:</b> No genera coste externo
---------------------------------------

No ha generado coste externo
------------------------------

**NIVEL DE EJECUCIÓN DE LA ACTIVIDAD**

Total

X

Parcial

Nulo

Motivos del nivel de ejecución en caso de Parcial o Nulo:
---

Evaluación PECA 2019	Estadística de patrimonio histórico de Andalucía	03.01.08
-------------------------	--	----------

<b>Tipo actividad:</b> Estadística	<b>Organismo responsable:</b> Consejería de Cultura y Patrimonio Histórico	<b>Tema:</b> 3. Uso del tiempo
<b>Etapas de desarrollo:</b> Operación	<b>Objeto:</b> Producción	<b>Subtema:</b> 3.01 Cultura, deporte y ocio
<b>Tipo de recogida:</b> Observación directa y Fuente administrativa		<b>Cumplimiento ejes:</b> Cohesión, Género y Políticas Públicas

<b>Objetivo:</b> Obtener información sobre el volumen de bienes muebles e inmuebles integrantes del Patrimonio Histórico de Andalucía, ampliar el conocimiento sobre la denominación, ubicación y caracterización de los equipamientos del Patrimonio Histórico en Andalucía, y determinar el grado de eficacia y rentabilidad de los recursos empleados en el mismo. Igualmente se obtiene información estadística de la actividad llevada a cabo por el Instituto Andaluz del Patrimonio Histórico, organismo adscrito a la Consejería cuyos fines son la intervención, investigación e innovación, documentación, comunicación y desarrollo del patrimonio cultural en el marco de los planes de investigación, desarrollo e innovación de la Junta de Andalucía
<b>Modificaciones/Observaciones:</b>
<b>Sujeto informante:</b> Consejería de Cultura y Patrimonio Histórico
<b>Modificaciones/Observaciones:</b>
<b>Variables y atributos objeto de estudio:</b> Información de los bienes muebles e inmuebles que forman parte del patrimonio cultural andaluz, así como información estadística de la actividad llevada a cabo por el Instituto Andaluz del Patrimonio Histórico, entidad científica adscrita a la Consejería de Cultura y Patrimonio Histórico
<b>Modificaciones/Observaciones:</b>

#### TRABAJOS PREVISTOS EN 2019

Fase	Descripción tarea	Periodicidad	Desagregación territorial	Fecha realización	Fecha referencia datos
Estudios previos y diseño					
Recogida y grabación de información	Recogida de información	Anual	Multiterritorial	Ene-May/2019	2018
Tratamiento de datos y control de calidad	Tratamiento de datos	Anual	Multiterritorial	Sem1/2019	2018
Obtención y difusión de resultados	Difusión de resultados (IAPH) Difusión de resultados (Bienes inmuebles y muebles del CGPHA)	Anual	Puntual, Provincial	Mar/2019 Jun/2019	2018
Otros					

#### TRABAJOS EJECUTADOS EN 2019

Fase	Descripción tarea	Periodicidad	Desagregación territorial	Fecha realización	Fecha referencia datos
Estudios previos y diseño					
Recogida y grabación de información	Recogida de información	Anual	Multiterritorial	Ene-May/2019	2018
Tratamiento de datos y control de calidad	Tratamiento de datos	Anual	Multiterritorial	Sem1/2019	2018
Obtención y difusión de resultados	Difusión de resultados (IAPH) Difusión de resultados (Bienes inmuebles y muebles del CGPHA)	Anual	Puntual, Provincial	12/Jul/2019	2018
Otros					

## RESULTADOS PREVISTOS

**Variables y atributos a difundir:** Bienes inmuebles y muebles inscritos en el Catálogo General del Patrimonio Histórico de Andalucía, según tipología y catalogación. Actividad llevada a cabo por el IAPH: Servicios de información y documentación; biblioteca, fototeca y archivo; intervención en el P.H.; servicios relacionados con estudios, diagnósticos, proyectos, informes e investigación de los bienes culturales

**Modificaciones/Observaciones:**

## PRODUCTOS DE DIFUSIÓN EN 2019

## MODIFICACIONES/OBSERVACIONES

<b>Denominación de Producto:</b> Estadística de patrimonio histórico de Andalucía: bienes inmuebles	
<b>Tipo de Producto:</b> Tablas y Gráficos	
<b>Url:</b> <a href="https://juntadeandalucia.es/organismos/culturaypatrimoniohistorico/servicios/estadistica-cartografia/actividad/detalle/175095.html">https://juntadeandalucia.es/organismos/culturaypatrimoniohistorico/servicios/estadistica-cartografia/actividad/detalle/175095.html</a>	
<b>Canal o Medio de difusión:</b> Internet	
<b>Periodicidad del Producto de difusión:</b> Anual	
<b>Desagregación Territorial de resultados:</b> Provincial	

<b>Denominación de Producto:</b> Estadística de patrimonio histórico de Andalucía: bienes muebles	
<b>Tipo de Producto:</b> Tablas y Gráficos	
<b>Url:</b> <a href="https://juntadeandalucia.es/organismos/culturaypatrimoniohistorico/servicios/estadistica-cartografia/actividad/detalle/175095.html">https://juntadeandalucia.es/organismos/culturaypatrimoniohistorico/servicios/estadistica-cartografia/actividad/detalle/175095.html</a>	
<b>Canal o Medio de difusión:</b> Internet	
<b>Periodicidad del Producto de difusión:</b> Anual	
<b>Desagregación Territorial de resultados:</b> Provincial	

**Denominación de otros productos:** Estadística del Instituto Andaluz del Patrimonio Histórico

**Modificaciones/Observaciones:**

## USO Y UTILIZACIÓN DE RESULTADOS

<b>Perfil de Usuarios</b>	Usuarios internos de la Consejería; usuarios externos: ciudadanía, AA.PP., organizaciones y empresas
<b>Solicitudes de datos</b>	1
<b>Accesos en Web</b>	964
<b>Impacto en medios</b>	
<b>Referencias técnicas</b>	
<b>Normas y planes</b>	Planificación en materia de cultura

## COSTE MÁXIMO ESTIMADO EN 2019

## COSTE ECONÓMICO REAL EN 2019

<b>Coste:</b> No genera coste externo	No ha generado coste externo
---------------------------------------	------------------------------

NIVEL DE EJECUCIÓN DE LA ACTIVIDAD	Total	X	Parcial		Nulo	
Motivos del nivel de ejecución en caso de Parcial o Nulo:						

Evaluación PECA 2019	Estadística de la Red de Espacios Culturales de Andalucía	03.01.09
-------------------------	---	----------

<b>Tipo actividad:</b> Estadística y Cartográfica	<b>Organismo responsable:</b> Consejería de Cultura y Patrimonio Histórico	<b>Tema:</b> 3. Uso del tiempo
<b>Etapas de desarrollo:</b> Operación	<b>Objeto:</b> Producción	<b>Subtema:</b> 3.01 Cultura, deporte y ocio
<b>Tipo de recogida:</b> Observación directa	<b>Cumplimiento ejes:</b> Cohesión, Género y Políticas Públicas	

<b>Objetivo:</b> Determinar el papel de los conjuntos y zonas arqueológicas y monumentales en la difusión del patrimonio cultural, a fin de conocer su funcionamiento y la evolución del volumen de visitas, los niveles de eficacia y rentabilidad de los recursos humanos y económicos empleados, y las actividades de tipo cultural realizadas en los mismos
<b>Modificaciones/Observaciones:</b>
<b>Sujeto informante:</b> Espacio cultural y enclave incluido en la Red de Espacios Culturales de Andalucía
<b>Modificaciones/Observaciones:</b>
<b>Variables y atributos objeto de estudio:</b> Información referente a todas las instituciones incluidas en la Red de Espacios Culturales de Andalucía
<b>Modificaciones/Observaciones:</b>

#### TRABAJOS PREVISTOS EN 2019

Fase	Descripción tarea	Periodicidad	Desagregación territorial	Fecha realización	Fecha referencia datos
Estudios previos y diseño					
Recogida y grabación de información	Recogida de información	Mensual	Puntual	Ene-Dic/2019	2018, 2019
Tratamiento de datos y control de calidad	Tratamiento de datos	Mensual	Puntual	Ene-Dic/2019	2018, 2019
Obtención y difusión de resultados	Difusión de resultados	Mensual, Anual	Puntual	Ene-Dic/2019 Jun/2019	Nov/2018-Oct/2019 2018
Otros					

#### TRABAJOS EJECUTADOS EN 2019

Fase	Descripción tarea	Periodicidad	Desagregación territorial	Fecha realización	Fecha referencia datos
Estudios previos y diseño					
Recogida y grabación de información	Recogida de información	Mensual	Puntual	Ene-Dic/2019	2018, 2019
Tratamiento de datos y control de calidad	Tratamiento de datos	Mensual	Puntual	Ene-Dic/2019	2018, 2019
Obtención y difusión de resultados	Difusión de resultados	Mensual, Anual	Puntual	30/Ene/2019, 25/Feb/2019, 29/Mar/2019, 23/Abr/2019, 31/May/2019, 11/Jun/2019, 29/Jul/2019, 5/Ago/2019, 30/Sep/2019, 28/Oct/2019, 5/Nov/2019, 26/Dic/2019 26/Jun/2019	Nov/2018, Dic/2018, Ene/2019, Feb/2019, Mar/2019, Abr/2019, May/2019, Jun/2019, Jul/2019, Ago/2019, Sep/2019, Oct/2019 2018
Otros					

**RESULTADOS PREVISTOS**

**VARIABLES Y ATRIBUTOS A DIFUNDIR:** Número total de personas usuarias. Estudio de las personas usuarias según sexo, procedencia y tipo de visita. Actividades culturales

**MODIFICACIONES/OBSERVACIONES:**

**PRODUCTOS DE DIFUSIÓN EN 2019****MODIFICACIONES/OBSERVACIONES**

<b>Denominación de Producto:</b> Estadística de la Red de Espacios Culturales de Andalucía	
<b>Tipo de Producto:</b> Tablas, Gráficos y Mapas	
<b>Url:</b> <a href="https://juntadeandalucia.es/organismos/culturaypatrimoniohistorico/servicios/estadistica-cartografia/actividad/detalle/175086.html">https://juntadeandalucia.es/organismos/culturaypatrimoniohistorico/servicios/estadistica-cartografia/actividad/detalle/175086.html</a>	
<b>Canal o Medio de difusión:</b> Internet	
<b>Periodicidad del Producto de difusión:</b> Anual y Mensual	
<b>Desagregación Territorial de resultados:</b> Puntual	

<b>Denominación de Producto:</b>	
<b>Tipo de Producto:</b>	
<b>Url:</b>	
<b>Canal o Medio de difusión:</b>	
<b>Periodicidad del Producto de difusión:</b>	
<b>Desagregación Territorial de resultados:</b>	

**Denominación de otros productos:**

**Modificaciones/Observaciones:**

**USO Y UTILIZACIÓN DE RESULTADOS**

<b>Perfil de Usuarios</b>	Usuarios internos de la Consejería; usuarios externos: ciudadanía, AA.PP, organizaciones y empresas
<b>Solicitudes de datos</b>	14
<b>Accesos en Web</b>	6.932
<b>Impacto en medios</b>	
<b>Referencias técnicas</b>	
<b>Normas y planes</b>	Planificación en materia de cultura

**COSTE MÁXIMO ESTIMADO EN 2019****COSTE ECONÓMICO REAL EN 2019**

<b>Coste:</b> No genera coste externo	No ha generado coste externo
---------------------------------------	------------------------------

<b>NIVEL DE EJECUCIÓN DE LA ACTIVIDAD</b>	<b>Total</b>	<b>X</b>	<b>Parcial</b>		<b>Nulo</b>	
Motivos del nivel de ejecución en caso de Parcial o Nulo:						

Evaluación PECA 2019	Estadística sobre propiedad intelectual en Andalucía	03.01.11
-------------------------	--	----------

<b>Tipo actividad:</b> Estadística	<b>Organismo responsable:</b> Consejería de Cultura y Patrimonio Histórico	<b>Tema:</b> 3. Uso del tiempo
<b>Etapas de desarrollo:</b> Operación	<b>Objeto:</b> Producción	<b>Subtema:</b> 3.01 Cultura, deporte y ocio
<b>Tipo de recogida:</b> Fuente administrativa	<b>Cumplimiento ejes:</b> Cohesión, Género y Políticas Públicas	

<b>Objetivo:</b> Suministrar información sobre los derechos de propiedad intelectual inscritos en el Registro territorial de la propiedad intelectual de Andalucía. Se obtiene información sobre las características de las obras, actuaciones o producciones originales, susceptibles de protección por la Ley de Propiedad Intelectual, y sobre el perfil de los autores y demás titulares de esos derechos
<b>Modificaciones/Observaciones:</b>
<b>Sujeto informante:</b> Consejería de Cultura y Patrimonio Histórico
<b>Modificaciones/Observaciones:</b>
<b>Variables y atributos objeto de estudio:</b> Expedientes de solicitud de inscripción en el Registro territorial de la propiedad intelectual de Andalucía, referidos a obras susceptibles de protección según la legislación vigente en materia de propiedad intelectual
<b>Modificaciones/Observaciones:</b>

#### TRABAJOS PREVISTOS EN 2019

Fase	Descripción tarea	Periodicidad	Desagregación territorial	Fecha realización	Fecha referencia datos
Estudios previos y diseño					
Recogida y grabación de información	Recogida de información	Anual	Municipal	May-Jun/2019	2018
Tratamiento de datos y control de calidad	Tratamiento de datos	Anual	Provincial	May-Jul/2019	2018
Obtención y difusión de resultados	Difusión de resultados	Anual	Provincial	Jul/2019	2018
Otros					

#### TRABAJOS EJECUTADOS EN 2019

Fase	Descripción tarea	Periodicidad	Desagregación territorial	Fecha realización	Fecha referencia datos
Estudios previos y diseño					
Recogida y grabación de información	Recogida de información	Anual	Municipal	May-Jun/2019	2018
Tratamiento de datos y control de calidad	Tratamiento de datos	Anual	Provincial	May-Jul/2019	2018
Obtención y difusión de resultados	Difusión de resultados	Anual	Provincial	31/Jul/2019	2018
Otros					

#### RESULTADOS PREVISTOS

<b>Variables y atributos a difundir:</b> Volumen y caracterización de las solicitudes de inscripción según tipo de obra, provincia de registro, mes, tipo de presentación y tipo de inscripción. Volumen y caracterización de los autores y otros titulares de derecho según tipo de obra, tipo de titular, provincia de registro, género y edad del autor
<b>Modificaciones/Observaciones:</b>

**PRODUCTOS DE DIFUSIÓN EN 2019**

**MODIFICACIONES/OBSERVACIONES**

Denominación de Producto: Estadística sobre propiedad intelectual en Andalucía	
Tipo de Producto: Tablas y Gráficos	Tablas, Gráficos y Mapas
Url: <a href="https://juntadeandalucia.es/organismos/culturaypatrimoniohistorico/servicios/estadistica-cartografia/actividad/detalle/175085.html">https://juntadeandalucia.es/organismos/culturaypatrimoniohistorico/servicios/estadistica-cartografia/actividad/detalle/175085.html</a>	
Canal o Medio de difusión: Internet	
Periodicidad del Producto de difusión: Anual	
Desagregación Territorial de resultados: Provincial	

Denominación de Producto:	
Tipo de Producto:	
Url:	
Canal o Medio de difusión:	
Periodicidad del Producto de difusión:	
Desagregación Territorial de resultados:	

Denominación de otros productos:	
Modificaciones/Observaciones:	

**USO Y UTILIZACIÓN DE RESULTADOS**

Perfil de Usuarios	Usuarios internos de la Consejería; usuarios externos: ciudadanía, AA.PP, organizaciones y empresas
Solicitudes de datos	
Accesos en Web	545
Impacto en medios	
Referencias técnicas	
Normas y planes	Planificación en materia de cultura

**COSTE MÁXIMO ESTIMADO EN 2019**

**COSTE ECONÓMICO REAL EN 2019**

Coste: No genera coste externo	No ha generado coste externo
--------------------------------	------------------------------

<b>NIVEL DE EJECUCIÓN DE LA ACTIVIDAD</b>	<b>Total</b>	<b>X</b>	<b>Parcial</b>		<b>Nulo</b>	
Motivos del nivel de ejecución en caso de Parcial o Nulo:						

Evaluación PECA 2019	Catálogo General del Patrimonio Histórico Andaluz	03.01.13
-------------------------	---	----------

<b>Tipo actividad:</b> Cartográfica	<b>Organismo responsable:</b> Consejería de Cultura y Patrimonio Histórico	<b>Tema:</b> 3. Uso del tiempo
<b>Etapas de desarrollo:</b> Operación	<b>Objeto:</b> Producción	<b>Subtema:</b> 3.01 Cultura, deporte y ocio
<b>Tipo de recogida:</b> Fuente administrativa	<b>Cumplimiento ejes:</b> Cohesión y Políticas Públicas	

<b>Objetivo:</b> Recoger en varios conjuntos de datos espaciales los ámbitos de protección delimitados en el marco de los expedientes de inscripción en el Catálogo General del Patrimonio Histórico Andaluz. Definir un modelo de datos homogéneo para los conjuntos de datos
<b>Modificaciones/Observaciones:</b>
<b>Sujeto informante:</b> Consejería de Cultura y Patrimonio Histórico
<b>Modificaciones/Observaciones:</b>
<b>Variables y atributos objeto de estudio:</b> Ámbitos de protección de los bienes inscritos en el Catálogo General del Patrimonio Histórico de Andalucía
<b>Modificaciones/Observaciones:</b>

#### TRABAJOS PREVISTOS EN 2019

Fase	Descripción tarea	Periodicidad	Desagregación territorial	Fecha realización	Fecha referencia datos
Estudios previos y diseño					
Recogida y grabación de información	Consulta del archivo del CGPHA, fuentes bibliográficas y cartográficas	Continua	Puntual	2019	Datos históricos
Tratamiento de datos y control de calidad	Digitalización sobre cartografía base oficial y revisión de levantamientos	Continua	Superficial	2019	Datos históricos
Obtención y difusión de resultados	Difusión de resultados	Continua	Superficial	2019	Datos históricos
Otros					

#### TRABAJOS EJECUTADOS EN 2019

Fase	Descripción tarea	Periodicidad	Desagregación territorial	Fecha realización	Fecha referencia datos
Estudios previos y diseño					
Recogida y grabación de información	Consulta del archivo del CGPHA, fuentes bibliográficas y cartográficas	Continua	Puntual	2019	Datos históricos
Tratamiento de datos y control de calidad	Digitalización sobre cartografía base oficial y revisión de levantamientos	Continua	Superficial	2019	Datos históricos
Obtención y difusión de resultados	Difusión de resultados	Continua	Superficial	2019	Datos históricos
Otros					

#### RESULTADOS PREVISTOS

<b>Variables y atributos a difundir:</b> Ámbitos de protección de los bienes inscritos en el Catálogo General de Patrimonio Histórico de Andalucía
<b>Modificaciones/Observaciones:</b>



**PRODUCTOS DE DIFUSIÓN EN 2019**

**MODIFICACIONES/OBSERVACIONES**

Denominación de Producto: Bienes de Interés Cultural y de Catalogación General declarados en Andalucía (DERA - G15 Patrimonio)	Bienes de Interés Cultural y de Catalogación General declarados en Andalucía (DERA - G11 Patrimonio)
Tipo de Producto: Datos espaciales	
Url: <a href="http://www.juntadeandalucia.es/institutodeestadisticaycartografia/DERA/g11.htm">http://www.juntadeandalucia.es/institutodeestadisticaycartografia/DERA/g11.htm</a>	
Canal o Medio de difusión: Internet	
Periodicidad del Producto de difusión: Continua	
Desagregación Territorial de resultados: Superficial	

Denominación de Producto:	
Tipo de Producto:	
Url:	
Canal o Medio de difusión:	
Periodicidad del Producto de difusión:	
Desagregación Territorial de resultados:	

Denominación de otros productos:	
Modificaciones/Observaciones:	

**USO Y UTILIZACIÓN DE RESULTADOS**

Perfil de Usuarios	Usuarios internos de la Consejería; usuarios externos: ciudadanía, AA.PP, organizaciones y empresas
Solicitudes de datos	560
Accesos en Web	2.482
Impacto en medios	
Referencias técnicas	
Normas y planes	Planificación en materia de cultura

**COSTE MÁXIMO ESTIMADO EN 2019**

**COSTE ECONÓMICO REAL EN 2019**

Coste: No genera coste externo	No ha generado coste externo
--------------------------------	------------------------------

<b>NIVEL DE EJECUCIÓN DE LA ACTIVIDAD</b>	<b>Total</b>	<b>X</b>	<b>Parcial</b>		<b>Nulo</b>	
Motivos del nivel de ejecución en caso de Parcial o Nulo:						

Evaluación PECA 2019	Sistema de Información Geográfica de la Consejería de Cultura y Patrimonio Histórico	03.01.27
-------------------------	--	----------

<b>Tipo actividad:</b> Cartográfica	<b>Organismo responsable:</b> Consejería de Cultura y Patrimonio Histórico	<b>Tema:</b> 3. Uso del tiempo
<b>Etapas de desarrollo:</b> Operación	<b>Objeto:</b> Soporte	<b>Subtema:</b> 3.01 Cultura, deporte y ocio
<b>Tipo de recogida:</b> Recopilación o Síntesis	<b>Cumplimiento ejes:</b> Cohesión y Políticas Públicas	

<b>Objetivo:</b> Asegurar el flujo de información entre productores y usuarios, administración de los SIG departamentales, compilación de los mapas producidos en la gestión de la Consejería, coordinación de la producción de cartografía temática, gestión y mantenimiento de los servicios de mapas WMS existentes
<b>Modificaciones/Observaciones:</b>
<b>Sujeto informante:</b> Consejería de Cultura y Patrimonio Histórico
<b>Modificaciones/Observaciones:</b>
<b>Variables y atributos objeto de estudio:</b> Localización espacial de los centros y servicios relacionados con la actividad de la Consejería de Cultura y Patrimonio Histórico
<b>Modificaciones/Observaciones:</b>

#### TRABAJOS PREVISTOS EN 2019

Fase	Descripción tarea	Periodicidad	Desagregación territorial	Fecha realización	Fecha referencia datos
Estudios previos y diseño					
Recogida y grabación de información	Recogida de información	Continua	Puntual	2019	Datos históricos
Tratamiento de datos y control de calidad	Tratamiento de datos	Continua	Puntual	2019	Datos históricos
Obtención y difusión de resultados	Localizador de centros	Continua	Puntual	2019	Datos históricos
Otros	Administración de sistemas informáticos de base y mejora continua de la difusión de la información	Continua	-	2019	-

#### TRABAJOS EJECUTADOS EN 2019

Fase	Descripción tarea	Periodicidad	Desagregación territorial	Fecha realización	Fecha referencia datos
Estudios previos y diseño	Estudio de necesidades y definición de una infraestructura SIG para la Consejería de Cultura y Patrimonio Histórico	No periódica	-	2019	-
Recogida y grabación de información	Recogida de información	Continua	Puntual	2019	Datos históricos
Tratamiento de datos y control de calidad	Tratamiento de datos	Continua	Puntual	2019	Datos históricos
Obtención y difusión de resultados	Localizador de centros	Continua	Puntual	2019	Datos históricos
Otros	Administración de sistemas informáticos de base y mejora continua de la difusión de la información	Continua	-	2019	-

**RESULTADOS PREVISTOS**

<b>Variables y atributos a difundir:</b> Localización espacial de los centros y servicios relacionados con la actividad de la Consejería de Cultura y Patrimonio Histórico
--

<b>Modificaciones/Observaciones:</b>
--------------------------------------

**PRODUCTOS DE DIFUSIÓN EN 2019****MODIFICACIONES/OBSERVACIONES**

<b>Denominación de Producto:</b> Localizador de centros	
<b>Tipo de Producto:</b> Mapas y Datos espaciales	
<b>Url:</b> <a href="https://juntadeandalucia.es/organismos/culturaypatrimoniohistorico/servicios/localizador-centros.html">https://juntadeandalucia.es/organismos/culturaypatrimoniohistorico/servicios/localizador-centros.html</a>	
<b>Canal o Medio de difusión:</b> Internet	
<b>Periodicidad del Producto de difusión:</b> Continua	
<b>Desagregación Territorial de resultados:</b> Puntual	

<b>Denominación de Producto:</b>	
<b>Tipo de Producto:</b>	
<b>Url:</b>	
<b>Canal o Medio de difusión:</b>	
<b>Periodicidad del Producto de difusión:</b>	
<b>Desagregación Territorial de resultados:</b>	

<b>Denominación de otros productos:</b>
---

<b>Modificaciones/Observaciones:</b>
--------------------------------------

**USO Y UTILIZACIÓN DE RESULTADOS**

<b>Perfil de Usuarios</b>	Usuarios internos de la Consejería; usuarios externos: ciudadanía, AA.PP, organizaciones y empresas
<b>Solicitudes de datos</b>	
<b>Accesos en Web</b>	12.126
<b>Impacto en medios</b>	
<b>Referencias técnicas</b>	
<b>Normas y planes</b>	Planificación en materia de cultura

**COSTE MÁXIMO ESTIMADO EN 2019****COSTE ECONÓMICO REAL EN 2019**

<b>Coste:</b> No genera coste externo	No ha generado coste externo
---------------------------------------	------------------------------

<b>NIVEL DE EJECUCIÓN DE LA ACTIVIDAD</b>	<b>Total</b>	<b>X</b>	<b>Parcial</b>		<b>Nulo</b>	
Motivos del nivel de ejecución en caso de Parcial o Nulo:						

Evaluación PECA 2019	Cartografía del Patrimonio Cultural Andaluz	03.01.28
-------------------------	---	----------

<b>Tipo actividad:</b> Cartográfica	<b>Organismo responsable:</b> Consejería de Cultura y Patrimonio Histórico	<b>Tema:</b> 3. Uso del tiempo
<b>Etapas de desarrollo:</b> Operación	<b>Objeto:</b> Producción	<b>Subtema:</b> 3.01 Cultura, deporte y ocio
<b>Tipo de recogida:</b> Fuente administrativa	<b>Cumplimiento ejes:</b> Cohesión y Políticas Públicas	

<b>Objetivo:</b> Identificar, delimitar y caracterizar las entidades del Patrimonio Cultural de Andalucía así como levantar y/o actualizar dicha información
<b>Modificaciones/Observaciones:</b>
<b>Sujeto informante:</b> Instituto Andaluz del Patrimonio Histórico de Andalucía (IAPH)
<b>Modificaciones/Observaciones:</b>
<b>Variables y atributos objeto de estudio:</b> Patrimonio inmueble (arqueológico, arquitectónico y etnológico), patrimonio inmaterial y paisaje cultural
<b>Modificaciones/Observaciones:</b>

#### TRABAJOS PREVISTOS EN 2019

Fase	Descripción tarea	Periodicidad	Desagregación territorial	Fecha realización	Fecha referencia datos
Estudios previos y diseño					
Recogida y grabación de información	Actualización de información espacial y georreferenciación de nuevas entidades patrimoniales de Andalucía	Continua	Puntual	2019	Datos históricos
Tratamiento de datos y control de calidad	Revisión y adecuación al modelo de datos. Control de calidad de los datos a incluir en el sistema de información	Continua	Puntual	2019	Datos históricos
Obtención y difusión de resultados	Difusión de resultados	Continua	Puntual	2019	Datos históricos
Otros					

#### TRABAJOS EJECUTADOS EN 2019

Fase	Descripción tarea	Periodicidad	Desagregación territorial	Fecha realización	Fecha referencia datos
Estudios previos y diseño					
Recogida y grabación de información	Actualización de información espacial y georreferenciación de nuevas entidades patrimoniales de Andalucía	Continua	Puntual	2019	Datos históricos
Tratamiento de datos y control de calidad	Revisión y adecuación al modelo de datos. Control de calidad de los datos a incluir en el sistema de información	Continua	Puntual	2019	Datos históricos
Obtención y difusión de resultados	Difusión de resultados	Continua	Puntual, Multiterritorial	2019	Datos históricos
Otros					

#### RESULTADOS PREVISTOS

<b>Variables y atributos a difundir:</b> Localización, denominación, descripción, imágenes
<b>Modificaciones/Observaciones:</b>

**PRODUCTOS DE DIFUSIÓN EN 2019**

**MODIFICACIONES/OBSERVACIONES**

Denominación de Producto: Localizador Cartográfico del Patrimonio Cultural Andaluz	Guía digital del Patrimonio Cultural de Andalucía
Tipo de Producto: Servicios	Servicios
Url: <a href="https://guiadigital.iaph.es/">https://guiadigital.iaph.es/</a>	
Canal o Medio de difusión: Internet	
Periodicidad del Producto de difusión: Continua	
Desagregación Territorial de resultados: Puntual	

Denominación de Producto:	Nodo del Instituto Andaluz de Patrimonio Histórico
Tipo de Producto:	Servicios
Url: <a href="https://www.ideandalucia.es/portal/nodo-instituto-andaluz-del-patrimonio-hist%C3%B3rico">https://www.ideandalucia.es/portal/nodo-instituto-andaluz-del-patrimonio-hist%C3%B3rico</a>	
Canal o Medio de difusión:	Internet
Periodicidad del Producto de difusión:	Continua
Desagregación Territorial de resultados:	Multiterritorial

Denominación de otros productos:	
Modificaciones/Observaciones:	

**USO Y UTILIZACIÓN DE RESULTADOS**

Perfil de Usuarios	Usuarios internos de la Consejería; usuarios externos: ciudadanía, AA.PP., organizaciones y empresas
Solicitudes de datos	104
Accesos en Web	139.184
Impacto en medios	
Referencias técnicas	
Normas y planes	Planificación en materia de cultura

**COSTE MÁXIMO ESTIMADO EN 2019**

**COSTE ECONÓMICO REAL EN 2019**

Coste: No genera coste externo	No ha generado coste externo
--------------------------------	------------------------------

NIVEL DE EJECUCIÓN DE LA ACTIVIDAD	Total	X	Parcial		Nulo	
Motivos del nivel de ejecución en caso de Parcial o Nulo:						

Evaluación PECA 2019	Centros urbanos andaluces declarados Conjuntos Históricos	03.01.29
-------------------------	---	----------

<b>Tipo actividad:</b> Estadística y Cartográfica	<b>Organismo responsable:</b> Consejería de Cultura y Patrimonio Histórico	<b>Tema:</b> 3. Uso del tiempo
<b>Etapas de desarrollo:</b> Operación	<b>Objeto:</b> Producción	<b>Subtema:</b> 3.01 Cultura, deporte y ocio
<b>Tipo de recogida:</b> Explotación de información estadística o cartográfica		<b>Cumplimiento ejes:</b>

<b>Objetivo:</b> Elaborar series estadísticas que aporten datos básicos para caracterizar los centros urbanos andaluces que se encuentran protegidos por la legislación sobre patrimonio histórico con la categoría de conjunto histórico desde un punto de vista demográfico, social y económico
<b>Modificaciones/Observaciones:</b>
<b>Sujeto informante:</b> Instituto de Estadística y Cartografía de Andalucía y Consejería de Cultura y Patrimonio Histórico
<b>Modificaciones/Observaciones:</b>
<b>Variables y atributos objeto de estudio:</b> Población residente (total, por sexo y grupos de edad) en los centros urbanos andaluces declarados Conjuntos Históricos
<b>Modificaciones/Observaciones:</b>

#### TRABAJOS PREVISTOS EN 2019

Fase	Descripción tarea	Periodicidad	Desagregación territorial	Fecha realización	Fecha referencia datos
Estudios previos y diseño					
Recogida y grabación de información	Recogida de información geoestadística de las diversas fuentes (población, municipios y centros urbanos)	Anual	Superficial	Mar-Sep/19	2017
Tratamiento de datos y control de calidad	Tratamiento de datos geoestadísticos	Anual	Superficial	Abr-Nov/19	2017
Obtención y difusión de resultados	Difusión de resultados	Anual	Superficial	Dic/2019	2017
Otros					

#### TRABAJOS EJECUTADOS EN 2019

Fase	Descripción tarea	Periodicidad	Desagregación territorial	Fecha realización	Fecha referencia datos
Estudios previos y diseño	Revisión metodológica y análisis de nuevas variables sociodemográficas que incorpora el Grid de población 250x250 m	No periódica	-	Sem1/2019	-
Recogida y grabación de información					
Tratamiento de datos y control de calidad					
Obtención y difusión de resultados					
Otros					

#### RESULTADOS PREVISTOS

<b>Variables y atributos a difundir:</b> Localización, denominación, descripción y población residente por sexo de los centros urbanos declarados Conjuntos Históricos
<b>Modificaciones/Observaciones:</b>

**PRODUCTOS DE DIFUSIÓN EN 2019**

**MODIFICACIONES/OBSERVACIONES**

Denominación de Producto: Centros urbanos andaluces declarados Conjuntos Históricos	
Tipo de Producto: Tablas, Gráficos y Mapas	
Url:	
Canal o Medio de difusión: Internet	
Periodicidad del Producto de difusión: Anual	
Desagregación Territorial de resultados: Superficial	

Denominación de Producto:	
Tipo de Producto:	
Url:	
Canal o Medio de difusión:	
Periodicidad del Producto de difusión:	
Desagregación Territorial de resultados:	

Denominación de otros productos:
Modificaciones/Observaciones:

**USO Y UTILIZACIÓN DE RESULTADOS**

Perfil de Usuarios	
Solicitudes de datos	
Accesos en Web	
Impacto en medios	
Referencias técnicas	
Normas y planes	

**COSTE MÁXIMO ESTIMADO EN 2019**

**COSTE ECONÓMICO REAL EN 2019**

Coste: No genera coste externo	No ha generado coste externo
--------------------------------	------------------------------

<b>NIVEL DE EJECUCIÓN DE LA ACTIVIDAD</b>	<b>Total</b>		<b>Parcial</b>	<b>X</b>	<b>Nulo</b>	
Motivos del nivel de ejecución en caso de Parcial o Nulo:	Problemas metodológicos					

Evaluación PECA 2019	Tejido empresarial de la cultura en Andalucía	05.03.12
-------------------------	---	----------

<b>Tipo actividad:</b> Estadística	<b>Organismo responsable:</b> Consejería de Cultura y Patrimonio Histórico	<b>Tema:</b> 5. Actividad económica y tejido empresarial
<b>Etapas de desarrollo:</b> Operación	<b>Objeto:</b> Producción	<b>Subtema:</b> 5.03 Actividad y demografía empresarial
<b>Tipo de recogida:</b> Explotación de información estadística o cartográfica		<b>Cumplimiento ejes:</b> Cohesión, Género y Políticas Públicas

<b>Objetivo:</b> Obtener información sobre la situación, caracterización y composición del tejido empresarial que configura el sector de la cultura en Andalucía, y su capacidad de generación de empleo
<b>Modificaciones/Observaciones:</b>
<b>Sujeto informante:</b> Instituto de Estadística y Cartografía de Andalucía y Consejería de Cultura y Patrimonio Histórico
<b>Modificaciones/Observaciones:</b>
<b>Variables y atributos objeto de estudio:</b> Empresas y profesionales que operan en Andalucía cuya actividad principal está incluida en la delimitación del sector cultural, con independencia de que la sede central esté ubicada o no en el territorio de la Comunidad Autónoma de Andalucía
<b>Modificaciones/Observaciones:</b>

#### TRABAJOS PREVISTOS EN 2019

Fase	Descripción tarea	Periodicidad	Desagregación territorial	Fecha realización	Fecha referencia datos
Estudios previos y diseño					
Recogida y grabación de información	Recogida de información	Anual	Puntual	Jul-Oct/2019	2018
Tratamiento de datos y control de calidad	Tratamiento de datos	Anual	Puntual	Sep-Dic/2019	2018
Obtención y difusión de resultados	Difusión de resultados	Anual	Provincial	Dic/2019	2018
Otros					

#### TRABAJOS EJECUTADOS EN 2019

Fase	Descripción tarea	Periodicidad	Desagregación territorial	Fecha realización	Fecha referencia datos
Estudios previos y diseño					
Recogida y grabación de información	Recogida de información	Anual	Puntual	Dic/2019-Feb/2020	2018
Tratamiento de datos y control de calidad	Tratamiento de datos	Anual	Puntual	Dic/2019-Mar/2020	2018
Obtención y difusión de resultados	Difusión de resultados	Anual	Provincial	7/Jun/2019	2017
Otros					

#### RESULTADOS PREVISTOS

<b>Variables y atributos a difundir:</b> Número de empresas culturales y empleo por actividad, tamaño, forma jurídica y ubicación física
<b>Modificaciones/Observaciones:</b>



**PRODUCTOS DE DIFUSIÓN EN 2019**

**MODIFICACIONES/OBSERVACIONES**

Denominación de Producto: Tejido empresarial de la cultura en Andalucía	
Tipo de Producto: Tablas y Gráficos	Tablas, Gráficos y Mapas
Url: <a href="https://juntadeandalucia.es/organismos/culturaypatrimoniohistorico/servicios/estadistica-cartografia/actividad/detalle/175091.html">https://juntadeandalucia.es/organismos/culturaypatrimoniohistorico/servicios/estadistica-cartografia/actividad/detalle/175091.html</a>	
Canal o Medio de difusión: Internet	
Periodicidad del Producto de difusión: Anual	
Desagregación Territorial de resultados: Provincial	

Denominación de Producto:	
Tipo de Producto:	
Url:	
Canal o Medio de difusión:	
Periodicidad del Producto de difusión:	
Desagregación Territorial de resultados:	

Denominación de otros productos:	
Modificaciones/Observaciones:	

**USO Y UTILIZACIÓN DE RESULTADOS**

Perfil de Usuarios	Usuarios internos de la Consejería; usuarios externos: ciudadanía, AA.PP, organizaciones y empresas
Solicitudes de datos	5
Accesos en Web	913
Impacto en medios	
Referencias técnicas	
Normas y planes	Planificación en materia de cultura

**COSTE MÁXIMO ESTIMADO EN 2019**

**COSTE ECONÓMICO REAL EN 2019**

Coste: No genera coste externo	No ha generado coste externo
--------------------------------	------------------------------

NIVEL DE EJECUCIÓN DE LA ACTIVIDAD	Total	Parcial	X	Nulo
Motivos del nivel de ejecución en caso de Parcial o Nulo:	Desajustes en la difusión			