

INFORME DE EVALUACIÓN DEL PROGRAMA ESTADÍSTICO Y CARTOGRÁFICO ANUAL 2020

1. ACTIVIDADES ESTADÍSTICAS Y CARTOGRÁFICAS.....	2
2. NECESIDADES DE INFORMACIÓN ESTADÍSTICAS Y CARTOGRÁFICAS.....	8
3. EJES TRANSVERSALES.....	11
4. CALENDARIO DE DIFUSIÓN.....	14
5. SEGUIMIENTO DE CADA UNA DE LAS ACTIVIDADES INCLUIDAS EN EL PROGRAMA ESTADÍSTICO Y CARTOGRÁFICO PARA EL AÑO 2020.....	16

1. ACTIVIDADES ESTADÍSTICAS Y CARTOGRÁFICAS

El Programa Estadístico y Cartográfico de Andalucía 2020 consta de un total de 369 actividades. El proceso de seguimiento y evaluación ha incluido una fase de consulta con los organismos responsables, a fin de valorar su grado de ejecución. Una vez cumplimentada dicha información, se ha procedido a clasificarlas según las incidencias presentadas durante la ejecución de las mismas.

Analizadas estas incidencias, se han cuantificado las actividades que o bien han sufrido algún tipo de demora en la realización de las tareas previstas para el año 2020, suponiendo una ejecución parcial de la actividad, o bien no han llegado a realizarse, siendo su cumplimiento nulo. Tras el examen de estas incidencias se pueden hacer las siguientes consideraciones:

- De las 369 actividades incluidas en el Programa Estadístico y Cartográfico Anual 2020, 317 actividades (el 85,9%) se han realizado con ejecución total conforme a lo previsto.
- En relación con el mismo total, 37 actividades (el 10%) han realizado con ejecución parcial, es decir, no han realizado todos los trabajos propuestos para el Programa Estadístico y Cartográfico Anual 2020.
- Por último, diversas circunstancias han impedido la ejecución de 15 actividades durante 2020 obteniendo ejecución nula (el 4,1%).

En cuanto a lo ocurrido por organismo, la siguiente tabla describe los resultados obtenidos por cada uno de ellos:

<i>Organismo</i>	<i>Ejecución Total</i>	<i>Ejecución Parcial</i>	<i>Ejecución Nula</i>	<i>Número actividades</i>
<i>AAE</i>	9	0	0	9
<i>AAC</i>	3	0	0	3
<i>ADCA</i>	1	0	0	1
<i>ATRIAN</i>	3	0	0	3
<i>CAGPDS</i>	85	6	6	97
<i>CCPH</i>	10	2	1	13
<i>CECEU</i>	4	1	2	7
<i>CED</i>	13	2	0	15
<i>CEFTA</i>	10	2	2	14
<i>CFIOT</i>	22	4	2	28
<i>CHIE</i>	14	2	0	16
<i>CIPSC</i>	13	1	0	14
<i>CPAPI</i>	12	1	0	13
<i>CSF</i>	28	4	0	32
<i>CTRJAL</i>	13	1	0	14
<i>IECA</i>	72	11	2	85
<i>SAE</i>	5	0	0	5
	317	37	15	369

Nota: AAE Agencia Andaluza de la Energía, AAC Agencia Andaluza del Conocimiento, ADCA Agencia de Defensa de la Competencia de Andalucía, ATRIAN Agencia Tributaria de Andalucía, CAGPDS Consejería de Agricultura, Ganadería, Pesca y Desarrollo Sostenible, CCPH Consejería de Cultura y Patrimonio Histórico, CECEU Consejería de Economía, Conocimiento, Empresas y Universidad, CED Consejería de Educación y Deporte, CEFTA Consejería de Empleo, Formación y Trabajo Autónomo, CFIOT Consejería de Fomento, Infraestructuras y Ordenación del Territorio, CHIE Consejería de Hacienda, Industria y Energía, CIPSC Consejería de Igualdad, Políticas Sociales y Conciliación, CPAPI Consejería de la Presidencia, Administración Pública e Interior, CSF Consejería de Salud y Familias, CTRJAL Consejería de Turismo, Regeneración, Justicia y Administración Local, IECA Instituto de Estadística y Cartografía de Andalucía y SAE Servicio Andaluz de Empleo

Se puede observar que la Agencia Andaluza de la Energía, la Agencia Andaluza del Conocimiento, la Agencia de Defensa de la Competencia de Andalucía, la Agencia Tributaria de Andalucía, y el Servicio Andaluz de Empleo, que tienen un número reducido de actividades, han tenido todas sus actividades con un nivel de ejecución total. Cabe destacar el trabajo realizado por organismos como la Consejería de Igualdad, Políticas Sociales y Conciliación, la Consejería de la Presidencia, Administración Pública e Interior y la Consejería de Turismo, Regeneración, Justicia y Administración Local, que han tenido un grado de ejecución total en más de un 90% de sus actividades.

Si se analizan los principales motivos que han incidido en un nivel de ejecución parcial o nula en las actividades del Programa Estadístico y Cartográfico 2020, se observa:

<i>Motivo</i>	<i>Parcial</i>	<i>Nula</i>
<i>Pendiente de difusión</i>	16	0
<i>Desajustes en difusión</i>	18	0
<i>Demora en la ejecución</i>	0	8
<i>Otros</i>	3	7
	37	15

Se puede observar que en las actividades cuyo nivel de ejecución ha sido parcial, sus principales motivos han sido por desajustes en la difusión o que no han realizado la difusión. En relación al número de actividades, el 43,2% corresponde a la falta de publicación de los datos previstos, y el 48,6% debido al desajuste en la realización de las tareas, por lo que dichos motivos abarcan al 91,8% de las actividades con dicho nivel de ejecución.

Si atendemos al tipo de actividad según sea estadística, cartográfica o de ambos tipos a la vez tenemos lo siguiente:

<i>Tipo de actividad</i>	<i>Total</i>	<i>Parcial</i>	<i>Nula</i>
<i>Estadística</i>	225	20	9
<i>Cartográfica</i>	42	3	3
<i>Estadística y cartográfica</i>	50	14	3
	317	37	15

De los resultados ofrecidos en la anterior tabla se concluye que el 88,5% de las actividades estadísticas han tenido una ejecución total, el 87,5% de las cartográficas y el 74,6% de las estadísticas y cartográficas. En cuanto al nivel de ejecución nula, dichos porcentajes son el 3,5% para las actividades estadísticas, 6,3% para las cartográficas y 4,5% para las estadísticas y cartográficas.

Ahora bien, el Plan Estadístico y Cartográfico de Andalucía clasifica a las actividades en función de su etapa de desarrollo en proyectos y operaciones, y en función de su objeto en actividades de producción, actividades de difusión y actividades de soporte. Atendiendo a estas clasificaciones encontramos lo siguiente:

<i>Etapa de desarrollo</i>	<i>Total</i>	<i>Parcial</i>	<i>Nula</i>
<i>Operación</i>	197	24	4
<i>Proyecto</i>	120	13	11
	317	37	15

Cabe destacar que de las 24 operaciones que han resultado parcial, 15 de ellas han sido motivadas por los desajustes en la difusión, bien de los resultados ofrecidos, bien del calendario previsto o de ambos, 1 por desajustes en la coordinación del proyecto y 8 por no haber difundido los resultados a fecha de cierre de la evaluación (31 de marzo de 2021). Este último motivo ha sido el que ha ocasionado la evaluación parcial de 8 de los 13 proyectos con este nivel de ejecución, y los desajustes en la difusión el motivo de otras 3 actividades. Las 2 actividades restantes tienen como motivos de evaluación parcial el desajuste en la coordinación del proyecto y la dificultad en la recogida de datos, respectivamente. Cabe mencionar que en los desajustes en la difusión respecto del calendario previsto el criterio actual es la difusión tardía con más de un mes de retraso en las operaciones al igual que el año anterior.

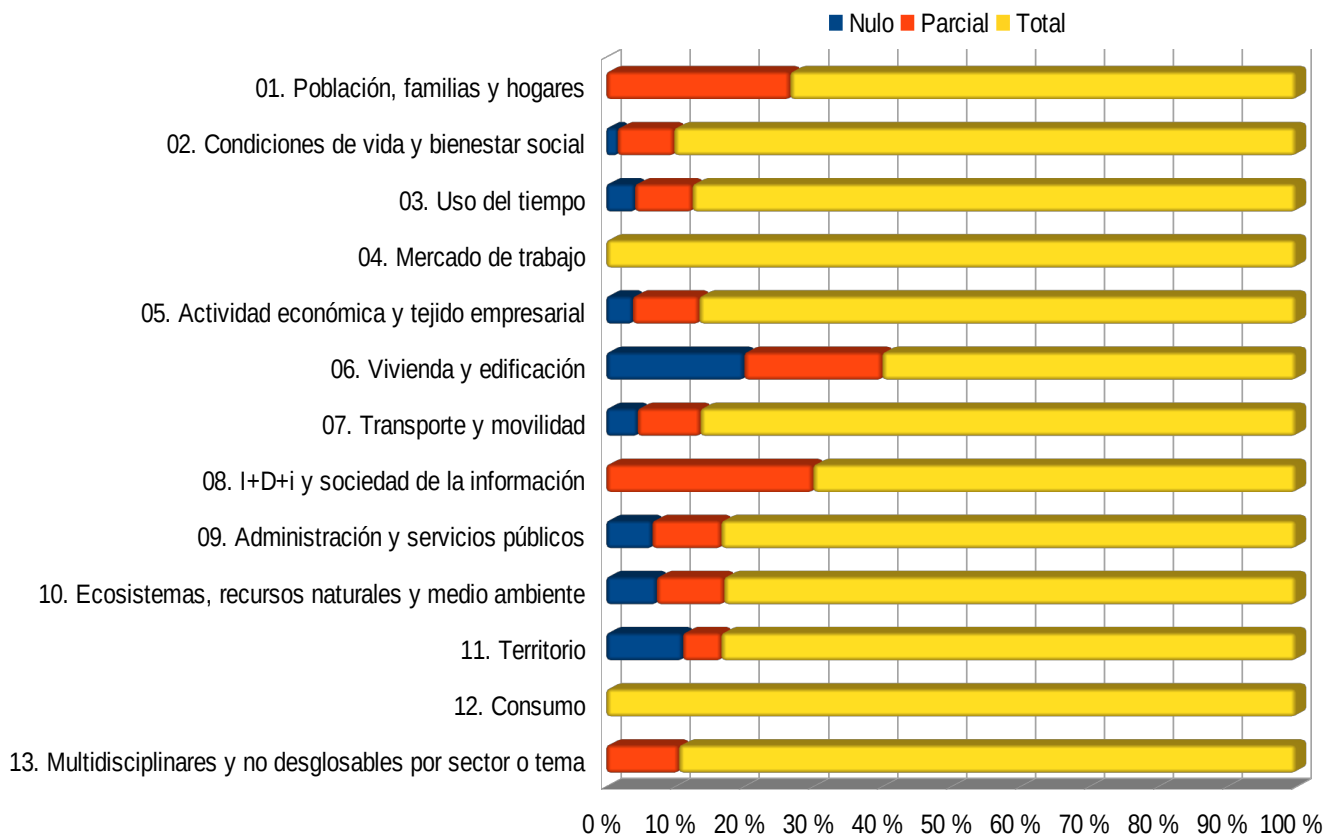
Atendiendo ahora a lo ocurrido en las actividades según su objeto, tenemos lo siguiente:

<i>Objeto</i>	<i>Total</i>	<i>Parcial</i>	<i>Nula</i>
<i>Difusión</i>	28	3	0
<i>Producción</i>	270	32	15
<i>Soporte</i>	19	2	0
	317	37	15

Al igual que ocurría con las actividades según su etapa de desarrollo, los principales motivos que han ocasionado un nivel de ejecución parcial han sido la no difusión de los resultados previstos o los desajustes en la difusión de los mismos, alcanzando un 86,5% en las actividades de producción, y el 100% en el caso de las nulas. Para las actividades de soporte con un nivel de ejecución parcial, el motivo ha sido dos por pendiente de difusión, y en las actividades de difusión tenemos dos pendientes de difusión y un solo desajuste en la difusión.

Por último, en el siguiente cuadro se refleja lo acontecido en las actividades atendiendo a los objetivos específicos del Plan Estadístico y Cartográfico de Andalucía 2013-2020:

Objetivo	Total	Parcial	Nula
<i>01. Población, Familias y Hogares</i>	11	4	0
<i>02. Condiciones de vida y bienestar social</i>	55	5	1
<i>03. Uso del tiempo</i>	21	2	1
<i>04. Mercado de trabajo</i>	19	0	0
<i>05. Actividad económica y tejido empresarial</i>	90	10	4
<i>06. Vivienda y edificación</i>	3	1	1
<i>07. Transporte y movilidad</i>	19	2	1
<i>08. I+D+i y Sociedad de la información</i>	7	3	0
<i>09. Administración y Servicios públicos</i>	25	3	2
<i>10. Ecosistemas, recursos naturales y medio ambiente</i>	34	4	3
<i>11. Territorio</i>	15	1	2
<i>12. Consumo</i>	1	0	0
<i>13. Multidisciplinares y no desglosables por sector o tema</i>	17	2	0
	317	37	15



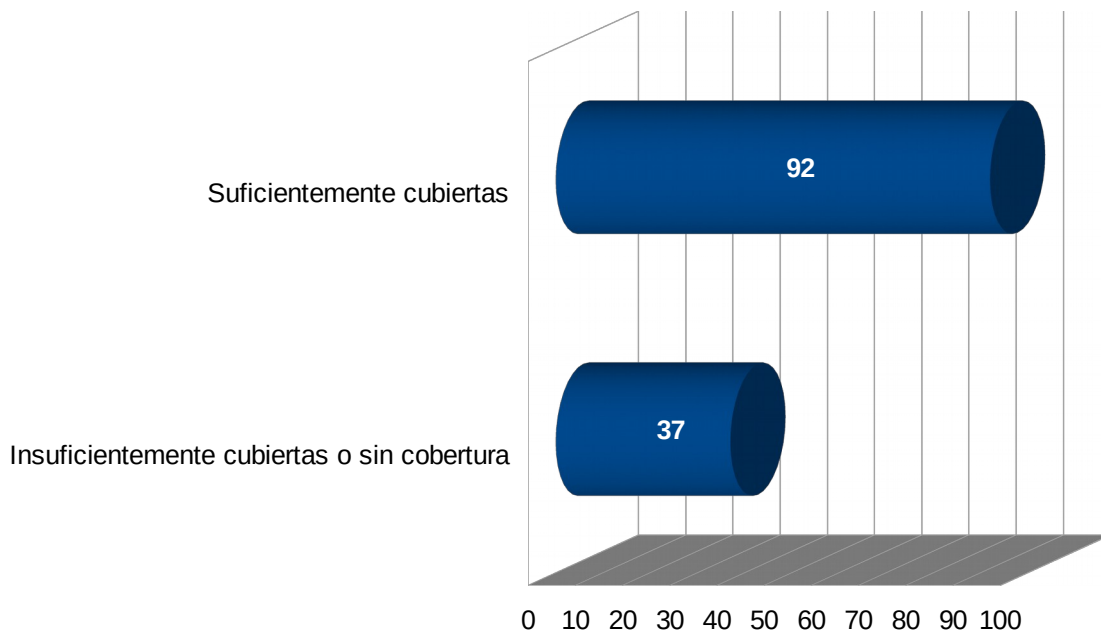
Se puede observar en el gráfico que los objetivos específicos de Mercado de trabajo y Consumo alcanzan el 100%, Condiciones de vida y bienestar social ha sido la que, en función del total de actividades encuadradas, ha conseguido una cobertura de actividades con nivel de ejecución total superando el 90% de sus actividades, aunque Uso del tiempo, Actividad económica y tejido empresarial, y Transporte y movilidad casi alcanza ese porcentaje. El objetivo específico con mayor nivel de ejecución parcial ha sido I+D+i y sociedad de la información, seguido de Población, familias y hogares. Por último, el número de actividades con nivel de ejecución nula se ha visto aumentado en relación al año anterior, ya que para 2019 fueron 8 y para 2020, 15 actividades han tenido dicha evaluación. Así, los objetivos específicos de Actividad económica y tejido empresarial tiene 4 de sus actividades con ejecución nula, Ecosistemas, recursos naturales y medio ambiente tiene 3, mientras que Territorio y Administración y servicios públicos tienen 2, así como Condiciones de vida y bienestar social, Uso del tiempo, Vivienda y edificación y Transporte y movilidad tienen una sola actividad nula cada uno de ellos.

2. NECESIDADES DE INFORMACIÓN ESTADÍSTICAS Y CARTOGRÁFICAS

En el anexo V del Decreto 25/2020, de 24 de febrero, por el que se aprueba el Programa Estadístico y Cartográfico anual de la Comunidad Autónoma de Andalucía para el año 2020, se detallan las necesidades de información estadística y cartográfica (NIEC) que pretendían ser atendidas por las actividades incluidas. Una vez ejecutado el Programa y evaluadas las actividades, cabe analizar en qué medida esa ejecución ha afectado a la satisfacción de la NIEC.

Para ello, se ha estudiado en qué medida las actividades cubren a las Necesidades aún cuando las actividades se hayan desarrollado en todas sus fases y posteriormente se ha corregido ese nivel de cobertura con el resultado de la ejecución para cada una de las actividades que tengan asignadas.

Así pues, en función de ese resultado se ha clasificado el nivel de cobertura de cada NIEC como suficiente o insuficiente. Se muestra a continuación en el siguiente gráfico el número de NIEC según su grado de cobertura.



Las NIEC que actualmente están sin cobertura y que por lo tanto deberían ser prioritarias para realizar actuaciones encaminadas a satisfacerlas son las siguientes:

NIEC Identificación

025	Redes sociales
032	Economía legal no declarada y mercado de trabajo
039	Puestos de trabajo equivalentes
041	Economía legal no declarada
045	Organización de recursos humanos en las empresas
082	Andalucía en la red
083	Administración electrónica
090	Evaluación de la gestión de las políticas de empleo
098	Fondos marinos y masas de agua
110	Contaminación acústica
113	Riesgos naturales
125	Zonas limítrofes
128	Hábitos de consumo

Por otro lado, las NIEC que como consecuencia de la ejecución de las actividades que tienen asignadas han resultado con un nivel de cobertura insuficiente, son las siguientes:

NIEC Identificación

003	Trayectoria vital
008	Relaciones de convivencia
009	Relaciones familiares
011	Nivel formativo de la población
017	Administración de Justicia
019	Violencia
030	Opiniones sobre calidad y estabilidad en el empleo
031	Características contractuales
033	Salarios
038	Indicadores sintéticos del PIB
040	Contabilidad social y producción doméstica
061	Balanza fiscal
064	Parque de viviendas
065	Precio de la vivienda y el suelo
071	Servicios de transporte

- 073 Parque de vehículos
- 079 Impacto de las TIC
- 086 Incidencia económica y laboral del sector público
- 089 Coste de los servicios públicos prestados por la administración de la Junta de Andalucía y sus entes instrumentales
- 091 Subvenciones y ayudas públicas concedidas por la la Junta de Andalucía y sus entes instrumentales
- 093 Demarcaciones de servicios
- 114 Diversidad territorial
- 119 Demarcaciones estadísticas
- 123 Cartografía básica

3. EJES TRANSVERSALES

En el Programa Estadístico y Cartográfico 2020 se detalla para cada una de las actividades la pertinencia de los ejes transversales según los criterios establecidos en dicho Programa. Una vez ejecutado el Programa se ha analizado el cumplimiento de estos ejes atendiendo a los siguientes criterios:

- **Cohesión:** se entenderá cumplido este eje si la actividad lo tenía como pertinente en el programa, esto es, si pretendía ofrecer resultados que de una forma u otra, ayudan a identificar desigualdades económicas, territoriales o sociales, y dicha actividad ha cumplido con la difusión prevista.
- **Sostenibilidad:** cuando el objetivo de la actividad y/o las variables difundidas han posibilitado una medición de la sostenibilidad (a través de la alimentación de una batería de indicadores) en cualquiera de los ámbitos institucional, medioambiental, económico y social.
- **Innovación:** cuando los resultados ofrecidos por la actividad permiten alimentar los indicadores europeos de innovación (Innovation Union Scoreboard) o bien, suministran información referente a las dimensiones relativas de los factores que posibilitan la innovación, las actividades y los productos de la innovación
- **Género:** cuando la actividad ha difundido información relativa a personas y lo ha hecho desagregando la información por sexo o bien cuando el género está integrado en los objetivos que pretende cubrir la actividad.
- **Evaluación de la eficacia de las políticas públicas.** Si produce información de calidad requerida para la ejecución y el seguimiento de políticas europeas, nacionales y autonómicas en el ámbito de competencia de la Junta de Andalucía

En el siguiente cuadro se refleja el número de actividades que son pertinentes a los distintos ejes y las que han logrado el cumplimiento de los mismos.

<i>Ejes transversales</i>	<i>Nº Activ. pertinencia</i>	<i>Nº Activ. cumplimiento</i>	<i>% ejecución</i>
<i>Cohesión</i>	351	318	90,6
<i>Sostenibilidad</i>	76	70	92,1
<i>Género</i>	157	133	84,7
<i>Innovación</i>	38	33	86,8
<i>Políticas Públicas</i>	353	320	90,7

En cuanto al eje de cohesión, el 90,6% de las actividades que eran pertinentes al eje han cumplido con este eje en la difusión de sus resultados, equivalente a 317 actividades. Además se ha ejecutado 1 actividad más de este eje que no estaba prevista, sumando un total de 318 actividades ejecutadas. En cuanto al 9,4% restante de las actividades pertinentes, equivalente a 34 actividades previstas, todas salvo 1 no han llegado a ofrecer resultados.

Respecto del eje de *sostenibilidad*, el 92,1% de las actividades pertinentes lo han cumplido. La falta de cumplimiento de este eje por parte del 7,9% restante es debido a que por unas razones u otras no han difundido resultados. 3 actividades de las 6 que no lo han hecho tienen pendiente dicha difusión.

El eje de *Género* se ha cumplido en un 84,7% de las actividades pertinentes, es decir, en 133 actividades se han difundido resultados desagregados por sexo.

Respecto a las 26 actividades pertinentes restantes, no han cumplido por diversos motivos: 4 actividades no han realizado trabajo alguno, 10 actividades no han culminado las tareas que tenían previstas en el PECA 2020 y al no difundir resultados, no se ha podido comprobar los trabajos realizados en relación con este eje transversal, mientras que en 12 actividades que contemplan variables relativas a personas entre las variables a difundir, se han difundido resultados pero los mismos no presentaban desagregación por sexo. Estas actividades son las siguientes:

Código Denominación

02.02.12	Estadísticas del Registro de voluntades vitales anticipadas de Andalucía
02.02.22	Estadísticas de garantías de derechos sanitarios de la ciudadanía andaluza
02.04.11	Estadística de asistencia jurídica gratuita en Andalucía
05.09.07	Informe mensual de coyuntura del movimiento hotelero de Andalucía
07.01.05	Estadística de transporte público interurbano de Andalucía
07.03.01	Informe mensual de coyuntura del movimiento aeroportuario en Andalucía
07.03.03	Certificado de competencia profesional para el transporte
07.03.06	Títulos de Consejeros de Seguridad
09.01.30	Sistema de Indicadores de la Estrategia de Impulso del Sector TIC Andalucía 2020
09.03.01	Control sobre el terreno del cumplimiento de la condicionalidad agrícola
10.03.11	Estadística de incendios forestales en Andalucía
13.00.29	Actividades formativas en Estadística y Cartografía

En cuanto al eje de Innovación, el 86,8% de las actividades pertinentes han cumplido con dicho eje, no cumpliéndose solamente en 5 de las 38 actividades pertinentes por no haber difundido en 4 de ellas los resultados previstos y en otra actividad, aunque ha difundido, no ha cumplido con el eje de innovación

Por último, respecto al eje de evaluación de la eficacia de las políticas públicas, el 90,7% de las actividades pertinentes han cumplido en la difusión de sus resultados, lo que equivale a un total de 320 actividades. El no cumplimiento de las actividades restantes ha sido motivado en su gran mayoría por no haber difundido los resultados a fecha de cierre de la evaluación (19 actividades), o por no haber realizado ninguna de las tareas que tenían previstas (14 actividades) por diversos motivos.

4. CALENDARIO DE DIFUSIÓN

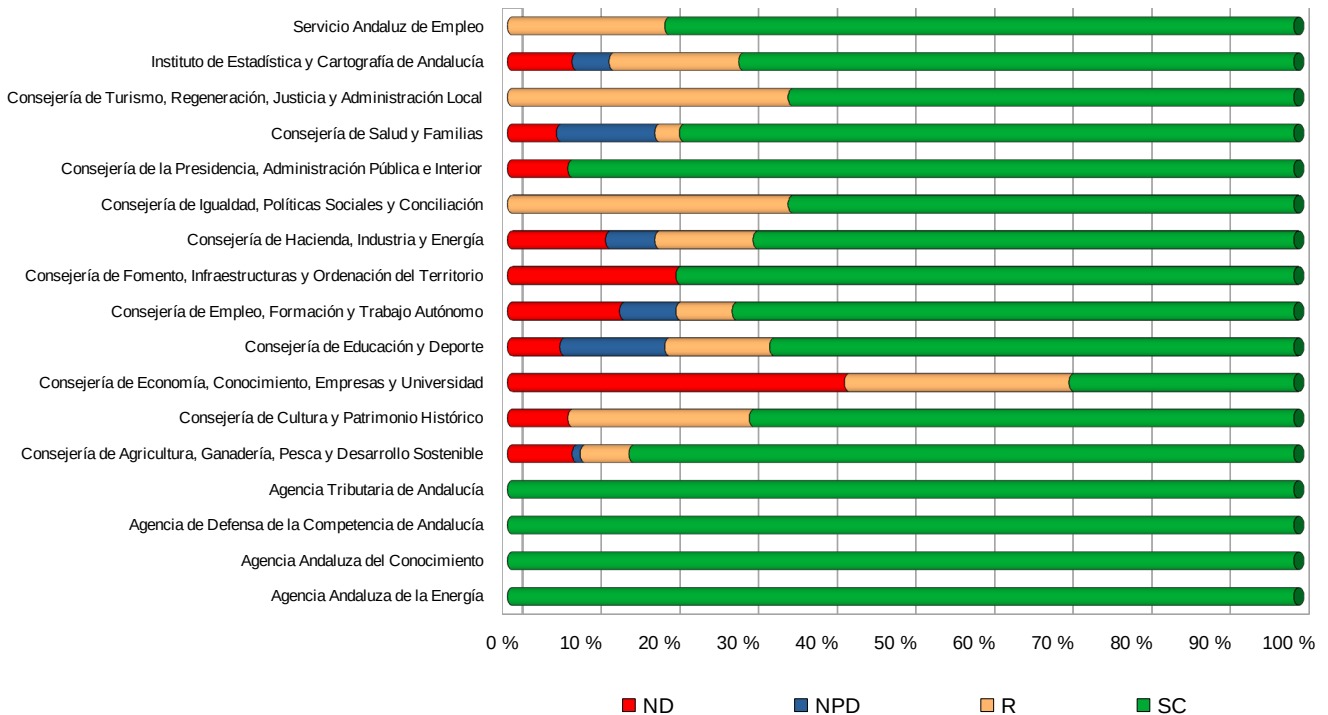
El Instituto de Estadística y Cartografía de Andalucía elaboró paralelamente al Programa Estadístico y Cartográfico 2020, el calendario de difusión de las actividades del Sistema Estadístico y Cartográfico de Andalucía.

Con la ejecución de las actividades incluidas en dicho programa se ha estudiado en aquellas actividades que tenían previsto difundir, si lo han hecho en el período que tenían previsto hacerlo, si lo han hecho con retraso o si no han difundido resultados.

En el siguiente cuadro se detalla para cada uno de los organismos responsables, el número de actividades que se encuentran en uno u otro estado.

Organismo	No previsto difundir	Según calendario	Con retraso	No difusión	Total
Agencia Andaluza de la Energía	0	9	0	0	9
Agencia Andaluza del Conocimiento	0	3	0	0	3
Agencia de Defensa de la Competencia de Andalucía	0	1	0	0	1
Agencia Tributaria de Andalucía	0	3	0	0	3
Consejería de Agricultura, Ganadería, Pesca y Desarrollo Sostenible	1	82	6	8	97
Consejería de Cultura y Patrimonio Histórico	0	9	3	1	13
Consejería de Economía, Conocimiento, Empresas y Universidad	0	2	2	3	7
Consejería de Educación y Deporte	2	10	2	1	15
Consejería de Empleo, Formación y Trabajo Autónomo	1	10	1	2	14
Consejería de Fomento, Infraestructuras y Ordenación del Territorio	0	22	0	6	28
Consejería de Hacienda, Industria y Energía	1	11	2	2	16
Consejería de Igualdad, Políticas Sociales y Conciliación	0	9	5	0	14
Consejería de la Presidencia, Administración Pública e Interior	0	12	0	1	13
Consejería de Salud y Familias	4	25	1	2	32
Consejería de Turismo, Regeneración, Justicia y Administración Local	0	9	5	0	14
Instituto de Estadística y Cartografía de Andalucía	4	60	14	7	85
Servicio Andaluz de Empleo	0	4	1	0	5
	13	281	42	33	369

Gráficamente podemos representarlo como sigue:



Atendiendo a las cifras totales, se puede afirmar que el 78,9% de las actividades que tenían previsto difundir lo han hecho según lo previsto, el 11,8% lo han hecho con retraso y el 9,3% de ellas no han difundido.

En cuanto a los distintos organismos reflejados anteriormente, cabe destacar a la Agencia Andaluza de la Energía, Agencia Andaluza del Conocimiento, la Agencia de Defensa de la Competencia de Andalucía, la Agencia Tributaria de Andalucía, la Consejería de Agricultura, Ganadería, Pesca y Desarrollo Sostenible, Consejería de Educación y Deporte, Consejería de Empleo, Formación y Trabajo Autónomo, Consejería de Fomento, Infraestructuras y Ordenación del Territorio, Consejería de la Presidencia, Administración Pública e Interior, Consejería de Salud y Familias y el Servicio Andaluz de Empleo, que han difundido los resultados según el calendario previsto en un 75% o más de sus actividades que tenían previsto difundir.

En relación a lo establecido en el artículo 11 de la Ley del Plan 2013-2020, que especifica que las operaciones de producción y de difusión están sujetas a un compromiso de difusión de resultados de acuerdo con el calendario de difusión del Sistema Estadístico y Cartográfico de Andalucía, cabe destacar que de las 219 operaciones que tenían previsto difundir, 180 han difundido según lo previsto (82,2%), 26 lo han hecho con retraso (11,9%) y 13 ni siquiera han difundido resultados (5,9%).

Atendiendo al objeto de la actividad, de las 225 operaciones de las 212 son de producción o difusión, 173 han difundido según lo previsto (81,6%), 26 lo han hecho con retraso (12,3%) y 11 ni siquiera han difundido resultados (5,2%).

1. SEGUIMIENTO DE CADA UNA DE LAS ACTIVIDADES INCLUIDAS EN EL PROGRAMA ESTADÍSTICO Y CARTOGRÁFICO PARA EL AÑO 2020

CONSEJERÍA DE TURISMO, REGENERACIÓN, JUSTICIA Y ADMINISTRACIÓN LOCAL	17
CONSEJERÍA DE LA PRESIDENCIA, ADMINISTRACIÓN PÚBLICA E INTERIOR	46
CONSEJERÍA DE EMPLEO, FORMACIÓN Y TRABAJO AUTÓNOMO	73
SERVICIO ANDALUZ DE EMPLEO	102
CONSEJERÍA DE HACIENDA, INDUSTRIA Y ENERGÍA	113
AGENCIA TRIBUTARIA DE ANDALUCÍA	146
AGENCIA ANDALUZA DE LA ENERGÍA	153
CONSEJERÍA DE EDUCACIÓN Y DEPORTE	172
CONSEJERÍA DE AGRICULTURA, GANADERÍA, PESCA Y DESARROLLO SOSTENIBLE	203
CONSEJERÍA DE ECONOMÍA, CONOCIMIENTO, EMPRESAS Y UNIVERSIDAD	401
AGENCIA ANDALUZA DEL CONOCIMIENTO	416
AGENCIA DE DEFENSA DE LA COMPETENCIA DE ANDALUCÍA	423
INSTITUTO DE ESTADÍSTICA Y CARTOGRAFÍA DE ANDALUCÍA	426
CONSEJERÍA DE SALUD Y FAMILIAS	601
CONSEJERÍA DE IGUALDAD, POLÍTICAS SOCIALES Y CONCILIACIÓN	666
CONSEJERÍA DE FOMENTO, INFRAESTRUCTURAS Y ORDENACIÓN DEL TERRITORIO	695
CONSEJERÍA DE CULTURA Y PATRIMONIO HISTÓRICO	752

CONSEJERÍA DE TURISMO, REGENERACIÓN, JUSTICIA Y ADMINISTRACIÓN LOCAL

Estadística de asociaciones en Andalucía.....	18
Oferta de alojamiento turístico en Andalucía.....	20
Segmentos turísticos en Andalucía.....	22
Balance del año turístico en Andalucía.....	24
Informe mensual de coyuntura del movimiento hotelero de Andalucía.....	26
Informe mensual de coyuntura del movimiento aeroportuario en Andalucía.....	28
Estadística de la asistencia a víctimas en Andalucía.....	30
Estadística de justicia juvenil en Andalucía.....	32
Estadística de asistencia jurídica gratuita en Andalucía.....	34
Cuentas satélite del turismo en Andalucía.....	36
Turismo de eventos.....	38
Indicadores de satisfacción turística en Andalucía.....	40
Georreferenciación de los servicios turísticos ubicados en Andalucía.....	42
Estadística del Registro Andaluz de Entidades Locales.....	44

Evaluación PECA 2020	Estadística de asociaciones en Andalucía	03.02.01
-------------------------	--	----------

Tipo actividad: Estadística	Organismo responsable: Consejería de Turismo, Regeneración, Justicia y Administración Local	Tema: 3. Uso del tiempo
Etapas de desarrollo: Operación	Objeto: Producción	Subtema: 3.02 Participación ciudadana
Tipo de recogida: Fuente administrativa	Cumplimiento ejes: Cohesión y Políticas Públicas	

Objetivo: Obtener información sobre el número de asociaciones inscritas en el Registro de Asociaciones de Andalucía, su evolución y tipología, así como la actividad desarrollada en las mismas
Modificaciones/Observaciones:
Sujeto informante: Consejería de Turismo, Regeneración, Justicia y Administración Local
Modificaciones/Observaciones:
Variables y atributos objeto de estudio: Asociaciones inscritas en el Registro de Asociaciones de Andalucía
Modificaciones/Observaciones:

TRABAJOS PREVISTOS EN 2020

Fase	Descripción tarea	Periodicidad	Desagregación territorial	Fecha realización	Fecha referencia datos
Estudios previos y diseño					
Recogida y grabación de información	Recogida y grabación de información	Continua	Provincial	2020	2019
Tratamiento de datos y control de calidad	Tratamiento de datos y control de calidad	Anual	Provincial	Tri1/2020	2019
Obtención y difusión de resultados	Difusión de resultados	Anual	Provincial	Abr/2020	2019
Otros					

TRABAJOS EJECUTADOS EN 2020

Fase	Descripción tarea	Periodicidad	Desagregación territorial	Fecha realización	Fecha referencia datos
Estudios previos y diseño					
Recogida y grabación de información	Recogida y grabación de información	Continua	Provincial	2020	2019
Tratamiento de datos y control de calidad	Tratamiento de datos y control de calidad	Anual	Provincial	Tri1/2020	2019
Obtención y difusión de resultados	Difusión de resultados	Anual	Provincial	26/May/2020	2019
Otros					

RESULTADOS PREVISTOS

Variables y atributos a difundir: Número de asociaciones, asociaciones inscritas y disueltas por sección, tipo, provincia y ámbito de actuación
Modificaciones/Observaciones:

PRODUCTOS DE DIFUSIÓN EN 2020

MODIFICACIONES/OBSERVACIONES

Denominación de Producto: Estadística de asociaciones en Andalucía	
Tipo de Producto: Tablas y Gráficos	
Url: https://juntadeandalucia.es/servicios/estadistica-cartografia/actividad/detalle/175197.html	
Canal o Medio de difusión: Internet	
Periodicidad del Producto de difusión: Anual	
Desagregación Territorial de resultados: Provincial	

Denominación de Producto:	
Tipo de Producto:	
Url:	
Canal o Medio de difusión:	
Periodicidad del Producto de difusión:	
Desagregación Territorial de resultados:	

Denominación de otros productos:	
Modificaciones/Observaciones:	

USO Y UTILIZACIÓN DE RESULTADOS

Perfil de Usuarios	Administración Pública y ciudadanía en general
Solicitudes de datos	
Accesos en Web	197
Impacto en medios	
Referencias técnicas	
Normas y planes	

COSTE MÁXIMO ESTIMADO EN 2020

COSTE ECONÓMICO REAL EN 2020

Coste: No genera coste externo	No ha generado coste externo
--------------------------------	------------------------------

NIVEL DE EJECUCIÓN DE LA ACTIVIDAD	Total	X	Parcial		Nulo	
Motivos del nivel de ejecución en caso de Parcial o Nulo:						

Evaluación PECA 2020	Oferta de alojamiento turístico en Andalucía	05.09.01
-------------------------	--	----------

Tipo actividad: Estadística	Organismo responsable: Consejería de Turismo, Regeneración, Justicia y Administración Local	Tema: 5. Actividad económica y tejido empresarial
Etapas de desarrollo: Operación	Objeto: Producción	Subtema: 5.09 Turismo y hostelería
Tipo de recogida: Fuente administrativa		Cumplimiento ejes: Cohesión y Políticas Públicas

Objetivo: Analizar cuantitativa y cualitativamente la oferta existente en los establecimientos turísticos de Andalucía
Modificaciones/Observaciones:
Sujeto informante: Consejería de Turismo, Regeneración, Justicia y Administración Local, Empresa Pública de Turismo Andaluz y establecimientos de alojamiento turístico
Modificaciones/Observaciones:
Variables y atributos objeto de estudio: Variables cuantitativas y cualitativas relacionadas con la oferta existente en los establecimientos de alojamiento turístico de Andalucía. Distribución de plazas en los establecimientos de alojamiento turístico de Andalucía
Modificaciones/Observaciones:

TRABAJOS PREVISTOS EN 2020

Fase	Descripción tarea	Periodicidad	Desagregación territorial	Fecha realización	Fecha referencia datos
Estudios previos y diseño					
Recogida y grabación de información	Recogida de información	Mensual	Puntual	Ene-Dic/2020	Ene-Dic/2020
Tratamiento de datos y control de calidad	Tratamiento de datos	Mensual	Puntual	Ene-Dic/2020	Ene-Dic/2020
Obtención y difusión de resultados	Difusión de resultados	Anual	Provincial, Municipal	Jun/2020	2019
Otros					

TRABAJOS EJECUTADOS EN 2020

Fase	Descripción tarea	Periodicidad	Desagregación territorial	Fecha realización	Fecha referencia datos
Estudios previos y diseño					
Recogida y grabación de información	Recogida de información	Mensual	Puntual	Ene-Dic/2020	Ene-Dic/2020
Tratamiento de datos y control de calidad	Tratamiento de datos	Mensual	Puntual	Ene-Dic/2020	Ene-Dic/2020
Obtención y difusión de resultados	Difusión de resultados	Anual	Multiterritorial	11/Jun/2020	2019
Otros					

RESULTADOS PREVISTOS

Variables y atributos a difundir: Variables cuantitativas y cualitativas relacionadas con la oferta existente en los establecimientos de alojamiento turístico de Andalucía. Distribución de plazas en los establecimientos de alojamiento turístico de Andalucía
Modificaciones/Observaciones:

PRODUCTOS DE DIFUSIÓN EN 2020

MODIFICACIONES/OBSERVACIONES

Denominación de Producto: Oferta de alojamiento turístico en Andalucía	
Tipo de Producto: Tablas e Informes	
Url: https://juntadeandalucia.es/organismos/turismoregeneracionjusticiayadministracionlocal/servicios/estadistica-cartografia/actividad/detalle/175284.html	
Canal o Medio de difusión: Internet	
Periodicidad del Producto de difusión: Anual	
Desagregación Territorial de resultados: Municipal y Provincial	Multiterritorial

Denominación de Producto:	
Tipo de Producto:	
Url:	
Canal o Medio de difusión:	
Periodicidad del Producto de difusión:	
Desagregación Territorial de resultados:	

Denominación de otros productos:	
Modificaciones/Observaciones:	

USO Y UTILIZACIÓN DE RESULTADOS

Perfil de Usuarios	Agentes del sector turístico, instituciones públicas, entidades privadas, universidades, ciudadanía en general
Solicitudes de datos	20
Accesos en Web	242
Impacto en medios	
Referencias técnicas	
Normas y planes	

COSTE MÁXIMO ESTIMADO EN 2020

COSTE ECONÓMICO REAL EN 2020

Coste: No genera coste externo	No ha generado coste externo
--------------------------------	------------------------------

NIVEL DE EJECUCIÓN DE LA ACTIVIDAD	Total	X	Parcial		Nulo	
Motivos del nivel de ejecución en caso de Parcial o Nulo:						

Evaluación PECA 2020	Segmentos turísticos en Andalucía	05.09.05
-------------------------	-----------------------------------	----------

Tipo actividad: Estadística	Organismo responsable: Consejería de Turismo, Regeneración, Justicia y Administración Local	Tema: 5. Actividad económica y tejido empresarial
Etapas de desarrollo: Operación	Objeto: Producción	Subtema: 5.09 Turismo y hostelería
Tipo de recogida: Observación directa	Cumplimiento ejes: Cohesión, Género y Políticas Públicas	

Objetivo: Realizar estudios más específicos que permitan un mejor conocimiento sobre grupos de turistas que responden a una misma motivación para adaptar mejor la oferta y las políticas turísticas
Modificaciones/Observaciones:
Sujeto informante: Turistas residentes y no residentes en la Comunidad Autónoma andaluza
Modificaciones/Observaciones:
Variables y atributos objeto de estudio: Actividad turística generada en la Comunidad Autónoma andaluza por los turistas con una determinada motivación
Modificaciones/Observaciones:

TRABAJOS PREVISTOS EN 2020

Fase	Descripción tarea	Periodicidad	Desagregación territorial	Fecha realización	Fecha referencia datos
Estudios previos y diseño					
Recogida y grabación de información	Recogida de información de oferta y demanda	Anual	Autonómica	Tri1/2020, 2020	2019, 2020
Tratamiento de datos y control de calidad	Tratamiento de datos	Anual	Autonómica	Tri2/2020	2019
Obtención y difusión de resultados	Difusión de resultados	Anual	Autonómica	Sep/2020	2019
Otros					

TRABAJOS EJECUTADOS EN 2020

Fase	Descripción tarea	Periodicidad	Desagregación territorial	Fecha realización	Fecha referencia datos
Estudios previos y diseño					
Recogida y grabación de información	Recogida de información de oferta y demanda	Anual	Autonómica	Tri1/2020	2019
Tratamiento de datos y control de calidad	Tratamiento de datos	Anual	Autonómica	Tri3/2020	2019
Obtención y difusión de resultados	Difusión de resultados	Anual	Autonómica	Jun/2020, Dic/2020	2019
Otros					

RESULTADOS PREVISTOS

Variables y atributos a difundir: Número de turistas, gasto, estancia, hábitos de consumo turístico y valoración del destino
Modificaciones/Observaciones:

PRODUCTOS DE DIFUSIÓN EN 2020

MODIFICACIONES/OBSERVACIONES

Denominación de Producto: Demanda Turística en Andalucía. Segmentos turísticos	Segmentos turísticos
Tipo de Producto: Informes	
Url: https://juntadeandalucia.es/organismos/turismoregeneracionjusticiayadministracionlocal/servicios/estadistica-cartografia/actividad/detalle/175285.html	
Canal o Medio de difusión: Internet	
Periodicidad del Producto de difusión: Anual	
Desagregación Territorial de resultados: Autonómica	

Denominación de Producto:	
Tipo de Producto:	
Url:	
Canal o Medio de difusión:	
Periodicidad del Producto de difusión:	
Desagregación Territorial de resultados:	

Denominación de otros productos:
Modificaciones/Observaciones:

USO Y UTILIZACIÓN DE RESULTADOS

Perfil de Usuarios	Agentes sector turístico, instituciones públicas, entidades privadas, universidades, ciudadanía en general
Solicitudes de datos	19
Accesos en Web	8.922
Impacto en medios	
Referencias técnicas	
Normas y planes	

COSTE MÁXIMO ESTIMADO EN 2020

COSTE ECONÓMICO REAL EN 2020

Coste: 35.000,00€	No ha generado coste externo
-------------------	------------------------------

NIVEL DE EJECUCIÓN DE LA ACTIVIDAD	Total	X	Parcial		Nulo	
Motivos del nivel de ejecución en caso de Parcial o Nulo:						

Evaluación PECA 2020	Balance del año turístico en Andalucía	05.09.06
-------------------------	--	----------

Tipo actividad: Estadística	Organismo responsable: Consejería de Turismo, Regeneración, Justicia y Administración Local	Tema: 5. Actividad económica y tejido empresarial
Etapas de desarrollo: Operación	Objeto: Difusión	Subtema: 5.09 Turismo y hostelería
Tipo de recogida: Recopilación o Síntesis	Cumplimiento ejes: Cohesión, Género y Políticas Públicas	

Objetivo: Ofrecer una visión detallada del comportamiento del turismo en la Comunidad Autónoma andaluza, analizando las principales variables tanto de oferta como de demanda
Modificaciones/Observaciones:
Sujeto informante: Organismos productores de estadísticas, Empresa Pública de Turismo Andaluz y Consejería de Turismo, Regeneración, Justicia y Administración Local
Modificaciones/Observaciones:
Variables y atributos objeto de estudio: Entorno económico, comportamientos del turismo, segmentos turísticos, demanda hotelera, oferta turística
Modificaciones/Observaciones:

TRABAJOS PREVISTOS EN 2020

Fase	Descripción tarea	Periodicidad	Desagregación territorial	Fecha realización	Fecha referencia datos
Estudios previos y diseño					
Recogida y grabación de información	Recogida de información	Anual	Multiterritorial	Tri1-Tri3/2020	2019
Tratamiento de datos y control de calidad	Tratamiento de datos	Anual	Multiterritorial	Tri1-Tri3/2020	2019
Obtención y difusión de resultados	Difusión de resultados	Anual	Multiterritorial	Dic/2020	2019
Otros					

TRABAJOS EJECUTADOS EN 2020

Fase	Descripción tarea	Periodicidad	Desagregación territorial	Fecha realización	Fecha referencia datos
Estudios previos y diseño					
Recogida y grabación de información	Recogida de información	Anual	Multiterritorial	Tri1-Tri3/2020	2019
Tratamiento de datos y control de calidad	Tratamiento de datos	Anual	Multiterritorial	Tri1-Tri3/2020	2019
Obtención y difusión de resultados	Difusión de resultados	Anual	Multiterritorial	26/Oct/2020	2019
Otros					

RESULTADOS PREVISTOS

Variables y atributos a difundir: Principales variables de oferta y de demanda del turismo en Andalucía como por ejemplo: establecimientos, plazas, medio de transporte, gasto del turista, pernoctaciones, llegadas a aeropuertos, organización del viaje, empleo...
Modificaciones/Observaciones:

PRODUCTOS DE DIFUSIÓN EN 2020

MODIFICACIONES/OBSERVACIONES

Denominación de Producto: Balance del Año Turístico en Andalucía	
Tipo de Producto: Informes	
Url: https://juntadeandalucia.es/organismos/turismoregeneracionjusticiayadministracionlocal/servicios/estadistica-cartografia/actividad/detalle/175286.html	
Canal o Medio de difusión: Internet	
Periodicidad del Producto de difusión: Anual	
Desagregación Territorial de resultados: Multiterritorial	

Denominación de Producto:	
Tipo de Producto:	
Url:	
Canal o Medio de difusión:	
Periodicidad del Producto de difusión:	
Desagregación Territorial de resultados:	

Denominación de otros productos:	
Modificaciones/Observaciones:	

USO Y UTILIZACIÓN DE RESULTADOS

Perfil de Usuarios	Agentes del sector turístico, instituciones públicas, entidades privadas, universidades, ciudadanía en general
Solicitudes de datos	262
Accesos en Web	525
Impacto en medios	
Referencias técnicas	
Normas y planes	

COSTE MÁXIMO ESTIMADO EN 2020

COSTE ECONÓMICO REAL EN 2020

Coste: No genera coste externo	No ha generado coste externo
--------------------------------	------------------------------

NIVEL DE EJECUCIÓN DE LA ACTIVIDAD	Total	X	Parcial		Nulo	
Motivos del nivel de ejecución en caso de Parcial o Nulo:						

Evaluación PECA 2020	Informe mensual de coyuntura del movimiento hotelero de Andalucía	05.09.07
-------------------------	---	----------

Tipo actividad: Estadística	Organismo responsable: Consejería de Turismo, Regeneración, Justicia y Administración Local	Tema: 5. Actividad económica y tejido empresarial
Etapas de desarrollo: Operación	Objeto: Producción	Subtema: 5.09 Turismo y hostelería
Tipo de recogida: Explotación de información estadística o cartográfica	Cumplimiento ejes: Cohesión y Políticas Públicas	

Objetivo: Ofrecer la información que proporciona la Encuesta de Ocupación Hotelera mensualmente para Andalucía junto con la previsión de evolución de las pernoctaciones y del grado de ocupación por provincias a corto plazo
Modificaciones/Observaciones:
Sujeto informante: Instituto Nacional de Estadística
Modificaciones/Observaciones:
Variables y atributos objeto de estudio: Ocupación en los establecimientos hoteleros existentes en el territorio andaluz
Modificaciones/Observaciones:

TRABAJOS PREVISTOS EN 2020

Fase	Descripción tarea	Periodicidad	Desagregación territorial	Fecha realización	Fecha referencia datos
Estudios previos y diseño					
Recogida y grabación de información	Recogida de información	Mensual	Provincial	Ene-Dic/2020	Dic/2019-Nov/2020
Tratamiento de datos y control de calidad	Tratamiento de datos	Mensual	Provincial	Ene-Dic/2020	Dic/2019-Nov/2020
Obtención y difusión de resultados	Difusión de resultados	Mensual	Provincial	Ene-Dic/2020	Dic/2019-Nov/2020
		Anual		Abr/2020	2019
Otros					

TRABAJOS EJECUTADOS EN 2020

Fase	Descripción tarea	Periodicidad	Desagregación territorial	Fecha realización	Fecha referencia datos
Estudios previos y diseño					
Recogida y grabación de información	Recogida de información	Mensual	Provincial	Ene-Dic/2020	Dic/2019-Nov/2020
Tratamiento de datos y control de calidad	Tratamiento de datos	Mensual	Provincial	Ene-Dic/2020	Dic/2019-Nov/2020
Obtención y difusión de resultados	Difusión de resultados	Mensual	Provincial	13/Abr/2020	Feb/2020
				7/Abr/2020	Dic/2019-Ene/2020
				8/May/2020, 30/Jun/2020	Mar/2020, May/2020
				4/Jun/2020, 26/Oct/2020	Abr/2020, Jun-Ago/2020
				15/Dic/2020	Sep-Oct/2020
		Anual		26/Oct/2020	2019
Otros					

RESULTADOS PREVISTOS

Variables y atributos a difundir: Viajeros/as, pernoctaciones, estancia media, cuota de mercado, empleo, grado de ocupación y plazas

Modificaciones/Observaciones: Debido a que el sistema de información no lo permite, no se ha podido difundir la variable sexo

PRODUCTOS DE DIFUSIÓN EN 2020**MODIFICACIONES/OBSERVACIONES**

Denominación de Producto: Informe mensual de coyuntura del movimiento hotelero de Andalucía	
Tipo de Producto: Informes	
Url: https://juntadeandalucia.es/organismos/turismoregeneracionjusticiayadministracionlocal/servicios/estadistica-cartografia/actividad/detalle/175283/175482.html	
Canal o Medio de difusión: Internet	
Periodicidad del Producto de difusión: Mensual	
Desagregación Territorial de resultados: Provincial	

Denominación de Producto: Coyuntura del movimiento hotelero en Andalucía. Informe Anual	
Tipo de Producto: Informes	
Url: https://juntadeandalucia.es/organismos/turismoregeneracionjusticiayadministracionlocal/servicios/estadistica-cartografia/actividad/detalle/175283/192258.html	
Canal o Medio de difusión: Internet	
Periodicidad del Producto de difusión: Anual	
Desagregación Territorial de resultados: Provincial	

Denominación de otros productos:

Modificaciones/Observaciones:

USO Y UTILIZACIÓN DE RESULTADOS

Perfil de Usuarios	Agentes sector turístico, instituciones públicas, entidades privadas, universidades, etc.
Solicitudes de datos	28
Accesos en Web	207
Impacto en medios	
Referencias técnicas	
Normas y planes	

COSTE MÁXIMO ESTIMADO EN 2020**COSTE ECONÓMICO REAL EN 2020**

Coste: No genera coste externo	No ha generado coste externo
---------------------------------------	------------------------------

NIVEL DE EJECUCIÓN DE LA ACTIVIDAD	Total	X	Parcial		Nulo	
Motivos del nivel de ejecución en caso de Parcial o Nulo:						

Evaluación PECA 2020	Informe mensual de coyuntura del movimiento aeroportuario en Andalucía	07.03.01
-------------------------	--	----------

Tipo actividad: Estadística	Organismo responsable: Consejería de Turismo, Regeneración, Justicia y Administración Local	Tema: 7. Transporte y movilidad
Etapas de desarrollo: Operación	Objeto: Producción	Subtema: 7.03 Tráfico y movilidad
Tipo de recogida: Recopilación o Síntesis	Cumplimiento ejes: Cohesión y Políticas Públicas	

Objetivo: Ofrecer la información que proporciona AENA mensualmente para Andalucía
Modificaciones/Observaciones:
Sujeto informante: AENA (Aeropuertos Españoles y Navegación Aérea)
Modificaciones/Observaciones:
Variables y atributos objeto de estudio: Movimiento de personas y aviones que se produce en los aeropuertos andaluces
Modificaciones/Observaciones:

TRABAJOS PREVISTOS EN 2020

Fase	Descripción tarea	Periodicidad	Desagregación territorial	Fecha realización	Fecha referencia datos
Estudios previos y diseño					
Recogida y grabación de información	Recogida de información	Mensual	Puntual	Ene-Dic/2020	Dic/2019-Nov/2020
Tratamiento de datos y control de calidad	Tratamiento de datos	Mensual	Puntual	Ene-Dic/2020	Dic/2019-Nov/2020
Obtención y difusión de resultados	Difusión de resultados	Mensual Anual	Puntual	Ene-Dic/2020 Mar/2020	Dic/2019-Nov/2020 2019
Otros					

TRABAJOS EJECUTADOS EN 2020

Fase	Descripción tarea	Periodicidad	Desagregación territorial	Fecha realización	Fecha referencia datos
Estudios previos y diseño					
Recogida y grabación de información	Recogida de información	Mensual	Puntual	Ene-Dic/2020	Dic/2019-Nov/2020
Tratamiento de datos y control de calidad	Tratamiento de datos	Mensual	Puntual	Ene-Dic/2020	Dic/2019-Nov/2020
Obtención y difusión de resultados	Difusión de resultados	Mensual Anual	Puntual	20/Ene/2020, 24/Feb/2020 13/Abr/2020, 15/Abr/2020 18/May/2020, 19/Jun/2020 20/Jul/2020, 26/Oct/2020 15/Dic/2020 26/Oct/2020	Dic/2019, Ene/2020 Feb/2020, Mar/2020 Abr/2020, May/2020 Jun/2020, Jul-Sep/2020 Oct-Nov/2020 2019
Otros					

RESULTADOS PREVISTOS

VARIABLES Y ATRIBUTOS A DIFUNDIR: Pasajeros/as, aeronaves, cuota nacional (distinguiendo entre españoles y extranjeros) y tipo de compañía (bajo coste / tradicional)

MODIFICACIONES/OBSERVACIONES: Debido a que el sistema de información no lo permite, no se ha podido difundir la variable sexo

PRODUCTOS DE DIFUSIÓN EN 2020**MODIFICACIONES/OBSERVACIONES**

Denominación de Producto: Informe mensual de coyuntura del movimiento aeroportuario de Andalucía	
Tipo de Producto: Informes	
Url: https://juntadeandalucia.es/organismos/turismoregeneracionjusticiayadministracionlocal/servicios/estadistica-cartografia/actividad/detalle/175287/175768.html	
Canal o Medio de difusión: Internet	
Periodicidad del Producto de difusión: Mensual	
Desagregación Territorial de resultados: Puntual	

Denominación de Producto: Coyuntura del movimiento aeroportuario en Andalucía. Informe Anual	
Tipo de Producto: Informes	
Url: https://juntadeandalucia.es/organismos/turismoregeneracionjusticiayadministracionlocal/servicios/estadistica-cartografia/actividad/detalle/175287/192400.html	
Canal o Medio de difusión: Internet	
Periodicidad del Producto de difusión: Anual	
Desagregación Territorial de resultados: Puntual	

Denominación de otros productos:

Modificaciones/Observaciones:

USO Y UTILIZACIÓN DE RESULTADOS

Perfil de Usuarios	Agentes del sector turístico, instituciones públicas, entidades privadas, universidades, ciudadanía en general
Solicitudes de datos	37
Accesos en Web	189
Impacto en medios	
Referencias técnicas	
Normas y planes	

COSTE MÁXIMO ESTIMADO EN 2020**COSTE ECONÓMICO REAL EN 2020**

Coste: No genera coste externo

No ha generado coste externo

NIVEL DE EJECUCIÓN DE LA ACTIVIDAD	Total	X	Parcial		Nulo	
Motivos del nivel de ejecución en caso de Parcial o Nulo:						

Evaluación PECA 2020	Estadística de la asistencia a víctimas en Andalucía	02.04.09
-------------------------	--	----------

Tipo actividad: Estadística	Organismo responsable: Consejería de Turismo, Regeneración, Justicia y Administración Local	Tema: 2. Condiciones de vida y bienestar social
Etapas de desarrollo: Proyecto	Objeto: Producción	Subtema: 2.04 Justicia y seguridad
Tipo de recogida: Fuente administrativa	Cumplimiento ejes: Cohesión, Género y Políticas Públicas	

Objetivo: Ofrecer información correspondiente a las actuaciones desarrolladas en las sedes territoriales del Servicio de asistencia a víctimas en Andalucía
Modificaciones/Observaciones:
Sujeto informante: Consejería de Turismo, Regeneración, Justicia y Administración Local
Modificaciones/Observaciones:
Variables y atributos objeto de estudio: Personas víctimas de cualquier tipo de delito o falta asistidas en las sedes territoriales del Servicio de Asistencia a Víctimas en Andalucía (SAVA)
Modificaciones/Observaciones:

TRABAJOS PREVISTOS EN 2020

Fase	Descripción tarea	Periodicidad	Desagregación territorial	Fecha realización	Fecha referencia datos
Estudios previos y diseño					
Recogida y grabación de información	Recogida y grabación de información	Continua	Provincial	2020	2019
Tratamiento de datos y control de calidad	Tratamiento de datos y control de calidad	Anual	Provincial	Sem1/2020	2019
Obtención y difusión de resultados	Difusión de resultados	Anual	Provincial	30/Jun/2020	2019
Otros					

TRABAJOS EJECUTADOS EN 2020

Fase	Descripción tarea	Periodicidad	Desagregación territorial	Fecha realización	Fecha referencia datos
Estudios previos y diseño					
Recogida y grabación de información	Recogida y grabación de información	Continua	Provincial	2020	2019
Tratamiento de datos y control de calidad	Tratamiento de datos y control de calidad	Anual	Provincial	Tri 4/2020	2019
Obtención y difusión de resultados	Difusión de resultados	Anual	Provincial	21/Dic/2020	2019
Otros					

RESULTADOS PREVISTOS

Variables y atributos a difundir: Víctimas atendidas por origen, sexo, estado civil, provincia, entidad de remisión, grupos de edad, nivel de estudios, situación laboral y tipo de delito o falta sufrido, actuaciones realizadas por tipo y provincia y denuncias presentadas
Modificaciones/Observaciones: No se dan datos de las faltas, ya que la reforma del Código Penal con la Ley Orgánica 1/2015, de 30 de marzo, deroga el libro III, relativo a "las faltas y sus penas" e introduce el concepto novedoso de delito leve

PRODUCTOS DE DIFUSIÓN EN 2020**MODIFICACIONES/OBSERVACIONES**

Denominación de Producto: Estadística de la asistencia a víctimas en Andalucía	No se ha difundido este producto
Tipo de Producto: Tablas y Gráficos	
Url:	
Canal o Medio de difusión: Internet	
Periodicidad del Producto de difusión: Anual	
Desagregación Territorial de resultados: Provincial	

Denominación de Producto: Memoria del Servicio de Asistencia a Víctimas en Andalucía	
Tipo de Producto: Tablas	
Url: https://juntadeandalucia.es/organismos/turismoregeneracionjusticiayadministracionlocal/servicios/estadistica-cartografia/actividad/detalle/175193.html	
Canal o Medio de difusión: Internet	
Periodicidad del Producto de difusión: Anual	
Desagregación Territorial de resultados: Provincial	

Denominación de otros productos:
Modificaciones/Observaciones:

USO Y UTILIZACIÓN DE RESULTADOS

Perfil de Usuarios	Administración Pública y ciudadanía en general
Solicitudes de datos	
Accesos en Web	143
Impacto en medios	
Referencias técnicas	
Normas y planes	

COSTE MÁXIMO ESTIMADO EN 2020**COSTE ECONÓMICO REAL EN 2020**

Coste: No genera coste externo	No ha generado coste externo
--------------------------------	------------------------------

NIVEL DE EJECUCIÓN DE LA ACTIVIDAD	Total	X	Parcial		Nulo	
Motivos del nivel de ejecución en caso de Parcial o Nulo:						

Evaluación PECA 2020	Estadística de justicia juvenil en Andalucía	02.04.10
-------------------------	--	----------

Tipo actividad: Estadística	Organismo responsable: Consejería de Turismo, Regeneración, Justicia y Administración Local	Tema: 2. Condiciones de vida y bienestar social
Etapas de desarrollo: Proyecto	Objeto: Producción	Subtema: 2.04 Justicia y seguridad
Tipo de recogida: Fuente administrativa	Cumplimiento ejes: Cohesión, Género y Políticas Públicas	

Objetivo: Ofrecer información sobre la justicia juvenil en Andalucía tales como medidas judiciales impuestas a menores ejecutadas y/o en ejecución; mediaciones, conciliaciones y reparaciones; y las características de los centros y servicios de reforma juvenil en la Comunidad Autónoma Andaluza
Modificaciones/Observaciones:
Sujeto informante: Consejería de Turismo, Regeneración, Justicia y Administración Local
Modificaciones/Observaciones:
Variables y atributos objeto de estudio: Menores infractores con medidas judiciales impuestas, ejecutadas o en ejecución en la Comunidad Autónoma Andaluza
Modificaciones/Observaciones:

TRABAJOS PREVISTOS EN 2020

Fase	Descripción tarea	Periodicidad	Desagregación territorial	Fecha realización	Fecha referencia datos
Estudios previos y diseño					
Recogida y grabación de información	Recogida y grabación de información	Continua	Provincial	2020	2019
Tratamiento de datos y control de calidad	Tratamiento de datos	Anual	Provincial	Sem1/2020	2019
Obtención y difusión de resultados	Difusión de resultados	Anual	Provincial	30/Jun/2020	2019
Otros					

TRABAJOS EJECUTADOS EN 2020

Fase	Descripción tarea	Periodicidad	Desagregación territorial	Fecha realización	Fecha referencia datos
Estudios previos y diseño					
Recogida y grabación de información	Recogida y grabación de información	Continua	Provincial	2020	2019
Tratamiento de datos y control de calidad	Tratamiento de datos	Anual	Provincial	Sem1/2020	2019
Obtención y difusión de resultados	Difusión de resultados	Anual	Provincial	23/Jun/2020	2019
Otros					

RESULTADOS PREVISTOS

Variables y atributos a difundir: Medidas judiciales impuestas a menores en ejecución y/o ejecutadas en centros y servicios de reforma juvenil en Andalucía, mediaciones, conciliaciones y reparaciones, menores que han cumplido o cumplen alguna medida judicial, centros y servicios y plazas de los centros y servicios de reforma juvenil en Andalucía, personal en centros y servicios de reforma juvenil en Andalucía
Modificaciones/Observaciones: No se ha ofrecido información sobre conciliaciones y reparaciones

PRODUCTOS DE DIFUSIÓN EN 2020

MODIFICACIONES/OBSERVACIONES

Denominación de Producto: Estadísticas de Justicia Juvenil en Andalucía	
Tipo de Producto: Tablas y Gráficos	
Url: https://juntadeandalucia.es/organismos/turismoregeneracionjusticiayadministracionlocal/servicios/estadistica-cartografia/actividad/detalle/175194.html	
Canal o Medio de difusión: Internet	
Periodicidad del Producto de difusión: Anual	
Desagregación Territorial de resultados: Provincial	

Denominación de Producto:	
Tipo de Producto:	
Url:	
Canal o Medio de difusión:	
Periodicidad del Producto de difusión:	
Desagregación Territorial de resultados:	

Denominación de otros productos:
Modificaciones/Observaciones:

USO Y UTILIZACIÓN DE RESULTADOS

Perfil de Usuarios	Administración Pública y ciudadanía en general
Solicitudes de datos	
Accesos en Web	243
Impacto en medios	
Referencias técnicas	Memoria anual de medidas de internamiento en Andalucía. Memoria anual de medidas de medio abierto y mediación penal de menores en Andalucía
Normas y planes	Ley de Presupuestos de la comunidad Autónoma de Andalucía. IV Plan Andaluz de Salud 2013-2020. III Plan Andaluz de Drogodependencias y Adicciones. II Plan de Infancia y Adolescencia

COSTE MÁXIMO ESTIMADO EN 2020

COSTE ECONÓMICO REAL EN 2020

Coste: No genera coste externo	No ha generado coste externo
--------------------------------	------------------------------

NIVEL DE EJECUCIÓN DE LA ACTIVIDAD	Total	X	Parcial		Nulo
Motivos del nivel de ejecución en caso de Parcial o Nulo:					

Evaluación PECA 2020	Estadística de asistencia jurídica gratuita en Andalucía	02.04.11
-------------------------	--	----------

Tipo actividad: Estadística	Organismo responsable: Consejería de Turismo, Regeneración, Justicia y Administración Local	Tema: 2. Condiciones de vida y bienestar social
Etapas de desarrollo: Proyecto	Objeto: Producción	Subtema: 2.04 Justicia y seguridad
Tipo de recogida: Fuente administrativa		Cumplimiento ejes: Cohesión y Políticas Públicas

Objetivo: Ofrecer información correspondiente al ejercicio del derecho al reconocimiento de la asistencia jurídica gratuita, así como de las contraprestaciones económicas que conlleva a favor de los Colegios de Abogados y Procuradores de la Comunidad Autónoma Andaluza
Modificaciones/Observaciones:
Sujeto informante: Consejería de Turismo, Regeneración, Justicia y Administración Local
Modificaciones/Observaciones:
Variables y atributos objeto de estudio: Solicitudes del derecho a la asistencia jurídica gratuita realizadas por personas físicas o jurídicas en la Comunidad Autónoma de Andalucía y coste de los servicios de justicia gratuita prestados por profesionales que se abonan por la Junta de Andalucía
Modificaciones/Observaciones:

TRABAJOS PREVISTOS EN 2020

Fase	Descripción tarea	Periodicidad	Desagregación territorial	Fecha realización	Fecha referencia datos
Estudios previos y diseño					
Recogida y grabación de información	Recogida y grabación de información	Continua	Provincial	2020	2019
Tratamiento de datos y control de calidad	Tratamiento de datos y control de calidad	Anual	Provincial	Sem1/2020	2019
Obtención y difusión de resultados	Difusión de resultados	Anual	Provincial	30/Jun/2020	2019
Otros					

TRABAJOS EJECUTADOS EN 2020

Fase	Descripción tarea	Periodicidad	Desagregación territorial	Fecha realización	Fecha referencia datos
Estudios previos y diseño					
Recogida y grabación de información	Recogida y grabación de información	Continua	Provincial	2020	2019
Tratamiento de datos y control de calidad	Tratamiento de datos y control de calidad	Anual	Provincial	Sem1/2020	2019
Obtención y difusión de resultados	Difusión de resultados	Anual	Provincial	26/Jun/2020	2019
Otros					

RESULTADOS PREVISTOS

Variables y atributos a difundir: Solicitudes de asistencia jurídica gratuita y resoluciones aprobatorias y denegatorias, personas beneficiarias del derecho a la asistencia jurídica gratuita en Andalucía, personas atendidas en los servicios de orientación jurídica, pagos efectuados a los colegios de abogados y procuradores por tipo de servicio prestado
Modificaciones/Observaciones: Debido a que el sistema de información no lo permite, no se ha podido difundir la variable sexo

PRODUCTOS DE DIFUSIÓN EN 2020

MODIFICACIONES/OBSERVACIONES

Denominación de Producto: Estadística de asistencia jurídica gratuita en Andalucía	
Tipo de Producto: Tablas y Gráficos	
Url: https://juntadeandalucia.es/organismos/turismoregeneracionjusticiayadministracionlocal/servicios/estadistica-cartografia/actividad/detalle/175195.html	
Canal o Medio de difusión: Internet	
Periodicidad del Producto de difusión: Anual	
Desagregación Territorial de resultados: Provincial	

Denominación de Producto:	
Tipo de Producto:	
Url:	
Canal o Medio de difusión:	
Periodicidad del Producto de difusión:	
Desagregación Territorial de resultados:	

Denominación de otros productos:	
Modificaciones/Observaciones:	

USO Y UTILIZACIÓN DE RESULTADOS

Perfil de Usuarios	Administración pública y ciudadanía en general
Solicitudes de datos	6
Accesos en Web	104
Impacto en medios	
Referencias técnicas	
Normas y planes	

COSTE MÁXIMO ESTIMADO EN 2020

COSTE ECONÓMICO REAL EN 2020

Coste: No genera coste externo	No ha generado coste externo
--------------------------------	------------------------------

NIVEL DE EJECUCIÓN DE LA ACTIVIDAD	Total	X	Parcial		Nulo	
Motivos del nivel de ejecución en caso de Parcial o Nulo:						

Evaluación PECA 2020	Cuentas satélite del turismo en Andalucía	05.02.03
-------------------------	---	----------

Tipo actividad: Estadística	Organismo responsable: Consejería de Turismo, Regeneración, Justicia y Administración Local	Tema: 5. Actividad económica y tejido empresarial
Etapas de desarrollo: Proyecto	Objeto: Producción	Subtema: 5.02 Cuentas satélites y monetarias
Tipo de recogida: Explotación de información estadística o cartográfica	Cumplimiento ejes: Cohesión y Políticas Públicas	

Objetivo: Obtener información que permita cuantificar la actividad económica del turismo en Andalucía y su relación con el resto de las actividades de la economía andaluza
Modificaciones/Observaciones:
Sujeto informante: Instituto Nacional de Estadística, Instituto de Estudios Turísticos, Instituto de Estadística y Cartografía de Andalucía y Consejería de Turismo, Regeneración, Justicia y Administración Local
Modificaciones/Observaciones:
Variables y atributos objeto de estudio: Productos y servicios turísticos de la actividad económica del turismo en la Comunidad Autónoma de Andalucía
Modificaciones/Observaciones:

TRABAJOS PREVISTOS EN 2020

Fase	Descripción tarea	Periodicidad	Desagregación territorial	Fecha realización	Fecha referencia datos
Estudios previos y diseño					
Recogida y grabación de información					
Tratamiento de datos y control de calidad	Tratamiento de datos	Anual	Autonómica	Ene-Feb/2020	2015
Obtención y difusión de resultados	Difusión de resultados	Quinquenal	Autonómica	Mar/2020	2015
Otros					

TRABAJOS EJECUTADOS EN 2020

Fase	Descripción tarea	Periodicidad	Desagregación territorial	Fecha realización	Fecha referencia datos
Estudios previos y diseño					
Recogida y grabación de información					
Tratamiento de datos y control de calidad	Tratamiento de datos	Anual	Autonómica	Ene-Feb/2020	2015
Obtención y difusión de resultados	Difusión de resultados	Quinquenal	Autonómica	15/Abr/2020	2015
Otros					

RESULTADOS PREVISTOS

Variables y atributos a difundir: Producción, consumos intermedios, valor añadido, remuneración de la población asalariada, puestos de trabajo
Modificaciones/Observaciones:

PRODUCTOS DE DIFUSIÓN EN 2020

MODIFICACIONES/OBSERVACIONES

Denominación de Producto: Cuenta satélite del turismo de Andalucía	
Tipo de Producto: Informes	Tablas
Url: https://juntadeandalucia.es/organismos/turismoregeneracionjusticiayadministracionlocal/servicios/estadistica-cartografia/actividad/detalle/175288/175474.html	
Canal o Medio de difusión: Internet	
Periodicidad del Producto de difusión: Otra	
Desagregación Territorial de resultados: Autonómica	

Denominación de Producto:	
Tipo de Producto:	
Url:	
Canal o Medio de difusión:	
Periodicidad del Producto de difusión:	
Desagregación Territorial de resultados:	

Denominación de otros productos:
Modificaciones/Observaciones:

USO Y UTILIZACIÓN DE RESULTADOS

Perfil de Usuarios	Agentes sector turístico, instituciones públicas, entidades privadas, universidades, ciudadanía en general
Solicitudes de datos	
Accesos en Web	107
Impacto en medios	
Referencias técnicas	
Normas y planes	

COSTE MÁXIMO ESTIMADO EN 2020

COSTE ECONÓMICO REAL EN 2020

Coste: No genera coste externo	No ha generado coste externo
--------------------------------	------------------------------

NIVEL DE EJECUCIÓN DE LA ACTIVIDAD	Total	X	Parcial		Nulo	
Motivos del nivel de ejecución en caso de Parcial o Nulo:						

Evaluación PECA 2020	Turismo de eventos	05.09.08
-------------------------	--------------------	----------

Tipo actividad: Estadística	Organismo responsable: Consejería de Turismo, Regeneración, Justicia y Administración Local	Tema: 5. Actividad económica y tejido empresarial
Etapas de desarrollo: Proyecto	Objeto: Producción	Subtema: 5.09 Turismo y hostelería
Tipo de recogida: Observación directa	Cumplimiento ejes: Cohesión, Género y Políticas Públicas	

Objetivo: Ofrecer información cuantitativa y cualitativa de los turistas que visitan Andalucía motivados por el evento analizado
Modificaciones/Observaciones:
Sujeto informante: Turistas asistentes a los eventos deportivos y culturales analizados (Campeonato de Motociclismo de Jerez y otros eventos relevantes a solicitud de la Consejería de Turismo, Regeneración, Justicia y Administración Local)
Modificaciones/Observaciones:
Variables y atributos objeto de estudio: Actividad turística generada en la Comunidad Autónoma andaluza por los turistas que asisten al evento analizado
Modificaciones/Observaciones:

TRABAJOS PREVISTOS EN 2020

Fase	Descripción tarea	Periodicidad	Desagregación territorial	Fecha realización	Fecha referencia datos
Estudios previos y diseño					
Recogida y grabación de información	Recogida de información	Anual	Puntual	Ene-Dic/2020	2020
Tratamiento de datos y control de calidad	Tratamiento de datos	Anual	Puntual	Ene-Dic/2020	2020
Obtención y difusión de resultados	Difusión de resultados	Anual	Puntual	Oct/2020	2019
Otros					

TRABAJOS EJECUTADOS EN 2020

Fase	Descripción tarea	Periodicidad	Desagregación territorial	Fecha realización	Fecha referencia datos
Estudios previos y diseño					
Recogida y grabación de información					
Tratamiento de datos y control de calidad	Tratamiento de datos	Anual	Puntual	Ene-Mar/2020	2019
Obtención y difusión de resultados	Difusión de resultados	Anual	Puntual	Abr/2020	2019
Otros					

RESULTADOS PREVISTOS

Variables y atributos a difundir: Número de turistas, gasto, estancia, hábitos de consumo turístico y valoración del destino y del evento
Modificaciones/Observaciones:

PRODUCTOS DE DIFUSIÓN EN 2020

MODIFICACIONES/OBSERVACIONES

Denominación de Producto: Turismo de eventos	
Tipo de Producto: Informes	
Url: https://juntadeandalucia.es/organismos/turismoregeneracionjusticiayadministracionlocal/servicios/estadistica-cartografia/actividad/detalle/175289.html	
Canal o Medio de difusión: Internet	
Periodicidad del Producto de difusión: Anual	
Desagregación Territorial de resultados: Puntual	

Denominación de Producto:	
Tipo de Producto:	
Url:	
Canal o Medio de difusión:	
Periodicidad del Producto de difusión:	
Desagregación Territorial de resultados:	

Denominación de otros productos:	
Modificaciones/Observaciones:	

USO Y UTILIZACIÓN DE RESULTADOS

Perfil de Usuarios	Agentes sector turístico, instituciones públicas, entidades privadas, universidades, ciudadanía en general
Solicitudes de datos	3
Accesos en Web	179
Impacto en medios	
Referencias técnicas	
Normas y planes	

COSTE MÁXIMO ESTIMADO EN 2020

COSTE ECONÓMICO REAL EN 2020

Coste: 35.000,00€	No ha generado coste externo
-------------------	------------------------------

NIVEL DE EJECUCIÓN DE LA ACTIVIDAD	Total	X	Parcial		Nulo	
Motivos del nivel de ejecución en caso de Parcial o Nulo:						

Evaluación PECA 2020	Indicadores de satisfacción turística en Andalucía	05.09.10
-------------------------	--	----------

Tipo actividad: Estadística	Organismo responsable: Consejería de Turismo, Regeneración, Justicia y Administración Local	Tema: 5. Actividad económica y tejido empresarial
Etapas de desarrollo: Proyecto	Objeto: Producción	Subtema: 5.09 Turismo y hostelería
Tipo de recogida: Observación directa	Cumplimiento ejes:	

Objetivo: Identificar la importancia que tiene cada uno de los servicios demandados por el turista en su satisfacción global obteniendo una valoración de los servicios turísticos recibidos en función del cumplimiento de expectativas
Modificaciones/Observaciones:
Sujeto informante: Turista español, británico o alemán, que ha visitado Andalucía recientemente
Modificaciones/Observaciones:
Variables y atributos objeto de estudio: Satisfacción del turista con el fin de identificar tanto aquellas áreas de servicios donde pueda no estar cumpliéndose las expectativas del turista como áreas donde verdaderamente se cumplen y se satisfacen
Modificaciones/Observaciones:

TRABAJOS PREVISTOS EN 2020

Fase	Descripción tarea	Periodicidad	Desagregación territorial	Fecha realización	Fecha referencia datos
Estudios previos y diseño					
Recogida y grabación de información	Recogida de información	Trimestral	Autonómica	Tri1-Tri4/2020	Tri4/2019-Tri3/2020
Tratamiento de datos y control de calidad	Tratamiento de datos	Trimestral	Autonómica	Tri1-Tri4/2020	Tri4/2019-Tri3/2020
Obtención y difusión de resultados	Difusión de resultados	Anual	Autonómica	Jun/2020	2019
Otros					

TRABAJOS EJECUTADOS EN 2020

Fase	Descripción tarea	Periodicidad	Desagregación territorial	Fecha realización	Fecha referencia datos
Estudios previos y diseño					
Recogida y grabación de información					
Tratamiento de datos y control de calidad					
Obtención y difusión de resultados	Difusión de resultados	Anual	Autonómica	20/Jul/2020	2019
Otros					

RESULTADOS PREVISTOS

Variables y atributos a difundir: Calidad, entorno natural y paisajístico, entorno social, oferta gastronómica, alojamiento
Modificaciones/Observaciones:

PRODUCTOS DE DIFUSIÓN EN 2020

MODIFICACIONES/OBSERVACIONES

Denominación de Producto: Indicadores de satisfacción turística en Andalucía	
Tipo de Producto: Informes	
Url: https://juntadeandalucia.es/organismos/turismoregeneracionjusticiayadministracionlocal/servicios/estadistica-cartografia/actividad/detalle/175291.html	
Canal o Medio de difusión: Internet	
Periodicidad del Producto de difusión: Anual	
Desagregación Territorial de resultados: Autonómica	

Denominación de Producto:	
Tipo de Producto:	
Url:	
Canal o Medio de difusión:	
Periodicidad del Producto de difusión:	
Desagregación Territorial de resultados:	

Denominación de otros productos:	
Modificaciones/Observaciones:	

USO Y UTILIZACIÓN DE RESULTADOS

Perfil de Usuarios	Agentes sector turístico, instituciones públicas, entidades privadas, universidades, ciudadanía en general
Solicitudes de datos	2
Accesos en Web	65
Impacto en medios	
Referencias técnicas	
Normas y planes	

COSTE MÁXIMO ESTIMADO EN 2020

COSTE ECONÓMICO REAL EN 2020

Coste: 35.000,00€	22.193,37€
-------------------	------------

NIVEL DE EJECUCIÓN DE LA ACTIVIDAD	Total		Parcial	X	Nulo	
Motivos del nivel de ejecución en caso de Parcial o Nulo:	Desajustes en la coordinación del proyecto					

Evaluación PECA 2020	Georreferenciación de los servicios turísticos ubicados en Andalucía	05.09.11
-------------------------	--	----------

Tipo actividad: Cartográfica	Organismo responsable: Consejería de Turismo, Regeneración, Justicia y Administración Local	Tema: 5. Actividad económica y tejido empresarial
Etapas de desarrollo: Proyecto	Objeto: Producción	Subtema: 5.09 Turismo y hostelería
Tipo de recogida: Fuente administrativa	Cumplimiento ejes: Cohesión y Políticas Públicas	

Objetivo: Georreferenciar los establecimientos turísticos ubicados en Andalucía
Modificaciones/Observaciones:
Sujeto informante: Consejería de Turismo, Regeneración, Justicia y Administración Local y el Instituto Estadística y Cartografía de Andalucía
Modificaciones/Observaciones:
Variables y atributos objeto de estudio: Establecimientos de alojamiento y servicios turísticos en Andalucía
Modificaciones/Observaciones:

TRABAJOS PREVISTOS EN 2020

Fase	Descripción tarea	Periodicidad	Desagregación territorial	Fecha realización	Fecha referencia datos
Estudios previos y diseño					
Recogida y grabación de información	Depuración de los datos de RTA	Anual	Puntual	Dic/2020	Nov/2020
Tratamiento de datos y control de calidad	Normalización de los datos y georreferenciación de las direcciones postales	Anual	Puntual	Dic/2020	Nov/2020
Obtención y difusión de resultados	Realización de mapas y su publicación	Anual	Puntual	21/Dic/2020	Nov/2020
Otros					

TRABAJOS EJECUTADOS EN 2020

Fase	Descripción tarea	Periodicidad	Desagregación territorial	Fecha realización	Fecha referencia datos
Estudios previos y diseño					
Recogida y grabación de información	Recogida de los datos de RTA	Anual	Puntual	Dic/2020	2020
Tratamiento de datos y control de calidad	Depuración y normalización de los datos y georreferenciación de las direcciones postales	Anual	Puntual	Dic/2020	2020
Obtención y difusión de resultados	Realización de mapas y su publicación	Anual	Puntual	30/Dic/2020	2020
Otros					

RESULTADOS PREVISTOS

Variables y atributos a difundir: Campings y áreas de pernocta por categorías y Oficinas de turismo y Puntos de información turística por categoría
Modificaciones/Observaciones:

PRODUCTOS DE DIFUSIÓN EN 2020

MODIFICACIONES/OBSERVACIONES

Denominación de Producto: Mapa anual de la distribución de los campings y áreas de pernocta en Andalucía	
Tipo de Producto: Mapas	
Url: https://juntadeandalucia.es/organismos/turismoregeneracionjusticiayadministracionlocal/servicios/estadistica-cartografia/actividad/detalle/175292/180482.html	
Canal o Medio de difusión: Internet	
Periodicidad del Producto de difusión: Anual	
Desagregación Territorial de resultados: Puntual	

Denominación de Producto: Mapa anual de la distribución de las Oficinas de turismo y Puntos de información turística en Andalucía	
Tipo de Producto: Mapas	
Url: https://juntadeandalucia.es/organismos/turismoregeneracionjusticiayadministracionlocal/servicios/estadistica-cartografia/actividad/detalle/175292/180485.html	
Canal o Medio de difusión: Internet	
Periodicidad del Producto de difusión: Anual	
Desagregación Territorial de resultados: Puntual	

Denominación de otros productos:
Modificaciones/Observaciones:

USO Y UTILIZACIÓN DE RESULTADOS

Perfil de Usuarios	Agentes sector turístico, instituciones públicas, entidades privadas, universidades, ciudadanía en general
Solicitudes de datos	
Accesos en Web	309
Impacto en medios	
Referencias técnicas	
Normas y planes	

COSTE MÁXIMO ESTIMADO EN 2020

COSTE ECONÓMICO REAL EN 2020

Coste: No genera coste externo	No ha generado coste externo
--------------------------------	------------------------------

NIVEL DE EJECUCIÓN DE LA ACTIVIDAD	Total	X	Parcial		Nulo	
Motivos del nivel de ejecución en caso de Parcial o Nulo:						

Evaluación PECA 2020	Estadística del Registro Andaluz de Entidades Locales	11.03.01
-------------------------	---	----------

Tipo actividad: Estadística	Organismo responsable: Consejería de Turismo, Regeneración, Justicia y Administración Local	Tema: 11. Territorio
Etapas de desarrollo: Proyecto	Objeto: Producción	Subtema: 11.03 Delimitaciones político-administrativas y estadísticas
Tipo de recogida: Fuente administrativa		Cumplimiento ejes: Cohesión, Género y Políticas Públicas

Objetivo: Ofrecer información sobre la organización de la Administración Local en Andalucía a través de las entidades locales radicadas dentro del territorio de la Comunidad Autónoma según sus características básicas y las relaciones con otras administraciones o entidades públicas y privadas
Modificaciones/Observaciones:
Sujeto informante: Consejería de Turismo, Regeneración, Justicia y Administración Local
Modificaciones/Observaciones:
Variables y atributos objeto de estudio: Clase y tipología de las entidades Locales. Inscripciones, modificaciones y solicitudes de cancelación de entidades locales en el RAEL. Extensión superficial, número de habitantes, régimen de funcionamiento, símbolos oficiales y formación política de los órganos de gobierno y administración de los municipios
Modificaciones/Observaciones:

TRABAJOS PREVISTOS EN 2020

Fase	Descripción tarea	Periodicidad	Desagregación territorial	Fecha realización	Fecha referencia datos
Estudios previos y diseño					
Recogida y grabación de información	Recogida de información	Anual	Multiterritorial	Ene-Dic/2020	2020
Tratamiento de datos y control de calidad	Tratamiento de datos	Anual	Multiterritorial	Mar-May/2020	2019
Obtención y difusión de resultados	Difusión de resultados	Anual	Multiterritorial	31/Jul/2020	2019
Otros					

TRABAJOS EJECUTADOS EN 2020

Fase	Descripción tarea	Periodicidad	Desagregación territorial	Fecha realización	Fecha referencia datos
Estudios previos y diseño					
Recogida y grabación de información	Recogida de información	Anual	Multiterritorial	Ene-Dic/2020	2020
Tratamiento de datos y control de calidad	Tratamiento de datos	Anual	Multiterritorial	Mar-May/2020	2019
Obtención y difusión de resultados	Difusión de resultados	Anual	Multiterritorial	29/Jul/2020	2019
Otros					

RESULTADOS PREVISTOS

Variables y atributos a difundir: Número de entidades locales según clase y tipología y número de municipios según régimen de funcionamiento; Número de inscripciones, modificaciones y cancelaciones por tipo de entidad; Consorcios y mancomunidades según las actividades, obras o servicios que prestan; Municipios inscritos según la extensión de su término municipal; Alcaldías de los municipios según formación política a la que pertenece y sexo
Modificaciones/Observaciones:

PRODUCTOS DE DIFUSIÓN EN 2020

MODIFICACIONES/OBSERVACIONES

Denominación de Producto: Estadística del Registro andaluz de entidades locales	
Tipo de Producto: Tablas	Tablas y Gráficos
Url: https://juntadeandalucia.es/organismos/turismoregeneracionjusticiayadministracionlocal/servicios/estadistica-cartografia/actividad/detalle/175409.html	
Canal o Medio de difusión: Internet	
Periodicidad del Producto de difusión: Anual	
Desagregación Territorial de resultados: Multiterritorial	

Denominación de Producto:	
Tipo de Producto:	
Url:	
Canal o Medio de difusión:	
Periodicidad del Producto de difusión:	
Desagregación Territorial de resultados:	

Denominación de otros productos:	
Modificaciones/Observaciones:	

USO Y UTILIZACIÓN DE RESULTADOS

Perfil de Usuarios	La ciudadanía en general y Administración Pública
Solicitudes de datos	1
Accesos en Web	195
Impacto en medios	
Referencias técnicas	Uso de datos sobre símbolos inscritos en el RAEL en un estudio de Andrés Nicás Moreno sobre el Escudo, la Bandera y el Himno del Municipio de Marmolejo (Jaén). (Publicado en dialnet.unirioja.es)
Normas y planes	

COSTE MÁXIMO ESTIMADO EN 2020

COSTE ECONÓMICO REAL EN 2020

Coste: No genera coste externo	No ha generado coste externo
--------------------------------	------------------------------

NIVEL DE EJECUCIÓN DE LA ACTIVIDAD	Total	X	Parcial		Nulo	
Motivos del nivel de ejecución en caso de Parcial o Nulo:						

CONSEJERÍA DE LA PRESIDENCIA, ADMINISTRACIÓN PÚBLICA E INTERIOR

Estadística sobre las comunidades andaluzas.....	47
Estadística sobre las actuaciones de la unidad de policía en Andalucía.....	49
Estadística sobre la Actividad Formativa de la ESPA.....	51
Estadística de espectáculos taurinos en Andalucía.....	53
Estadística de animales de compañía en Andalucía.....	55
Estadística de intercambio de bienes entre estados de la Unión Europea y comercio extracomunitario en Andalucía.....	57
Índices de valor unitario para el comercio exterior en Andalucía.....	59
Flujos de inversión extranjera directa en Andalucía.....	61
Estadística de información administrativa a la ciudadanía por la Administración de la Junta de Andalucía.....	63
Estadística Emergencias 112 Andalucía.....	65
Barómetro andaluz.....	67
Flujos de inversión andaluza directa en el exterior.....	69
Estadística de personal de la Junta de Andalucía.....	71

Evaluación PECA 2020	Estadística sobre las comunidades andaluzas	01.01.09
-------------------------	---	----------

Tipo actividad: Estadística	Organismo responsable: Consejería de la Presidencia, Administración Pública e Interior	Tema: 1. Población, familias y hogares
Etapas de desarrollo: Operación	Objeto: Producción	Subtema: 1.01 Demografía y población
Tipo de recogida: Fuente administrativa	Cumplimiento ejes:	

Objetivo: Ofrecer información sobre la evolución del número de comunidades andaluzas en el exterior, su distribución geográfica y subvenciones recibidas así como las actividades que realizan para el mantenimiento de los vínculos culturales y sociales con la Comunidad Autónoma
Modificaciones/Observaciones:
Sujeto informante: Consejería de la Presidencia, Administración Pública e Interior
Modificaciones/Observaciones:
Variables y atributos objeto de estudio: Comunidades andaluzas, Coordinadoras y Federaciones; Subvenciones recibidas; Consejo de Comunidades Andaluzas; Relaciones con las Comunidades Andaluzas, presencias institucionales; Residencias de Tiempo Libre; Tarjeta de Andaluz/a en el Exterior
Modificaciones/Observaciones:

TRABAJOS PREVISTOS EN 2020

Fase	Descripción tarea	Periodicidad	Desagregación territorial	Fecha realización	Fecha referencia datos
Estudios previos y diseño					
Recogida y grabación de información	Recogida de información	Anual	Autonómica	2020	2019
Tratamiento de datos y control de calidad	Tratamiento de Datos	Anual	Autonómica	2020	2019
Obtención y difusión de resultados	Difusión de resultados	Anual	Autonómica	30/Oct/2020	2019
Otros					

TRABAJOS EJECUTADOS EN 2020

Fase	Descripción tarea	Periodicidad	Desagregación territorial	Fecha realización	Fecha referencia datos
Estudios previos y diseño					
Recogida y grabación de información	Recogida de información	Anual	Autonómica	2020	2019
Tratamiento de datos y control de calidad	Tratamiento de Datos	Anual	Autonómica	2020	2019
Obtención y difusión de resultados					
Otros					

RESULTADOS PREVISTOS

Variables y atributos a difundir: Distribución geográfica de las Comunidades Andaluzas inscritas en el Registro Oficial Comunidades andaluzas. Miembros de comunidades andaluzas. Comunidades reconocidas y canceladas en el último año, según territorios. Nº de Vocalías en el Consejo de Comunidades Andaluzas según sexo. Nº de comunidades andaluzas, coordinadoras y federaciones que cuentan con colaboración de la Consejería: Subvenciones concedidas, cuantía y evolución. Presencias institucionales y encuentros con Comunidades Andaluzas; Solicitudes y estancias asignadas en Residencias de Tiempo Libre y evolución últimos diez años. Grado de implantación de la Tarjeta de Andaluz/a en el Exterior, Tarjetas emitidas según sexo, provincia de inscripción y país de procedencia de la persona beneficiaria

Modificaciones/Observaciones:

PRODUCTOS DE DIFUSIÓN EN 2020

MODIFICACIONES/OBSERVACIONES

Denominación de Producto: Estadística sobre las comunidades andaluzas	
Tipo de Producto: Tablas y Gráficos	
Url:	
Canal o Medio de difusión: Internet	
Periodicidad del Producto de difusión: Anual	
Desagregación Territorial de resultados: Autonómica	

Denominación de Producto:	
Tipo de Producto:	
Url:	
Canal o Medio de difusión:	
Periodicidad del Producto de difusión:	
Desagregación Territorial de resultados:	

Denominación de otros productos:

Modificaciones/Observaciones:

USO Y UTILIZACIÓN DE RESULTADOS

Perfil de Usuarios	
Solicitudes de datos	
Accesos en Web	
Impacto en medios	
Referencias técnicas	
Normas y planes	

COSTE MÁXIMO ESTIMADO EN 2020

COSTE ECONÓMICO REAL EN 2020

Coste: No genera coste externo	No ha generado coste externo
---------------------------------------	------------------------------

NIVEL DE EJECUCIÓN DE LA ACTIVIDAD	Total		Parcial	X	Nulo	
Motivos del nivel de ejecución en caso de Parcial o Nulo:	Pendiente de difusión					

Evaluación PECA 2020	Estadística sobre las actuaciones de la unidad de policía en Andalucía	02.04.01
-------------------------	--	----------

Tipo actividad: Estadística	Organismo responsable: Consejería de la Presidencia, Administración Pública e Interior	Tema: 2. Condiciones de vida y bienestar social
Etapa de desarrollo: Operación	Objeto: Producción	Subtema: 2.04 Justicia y seguridad
Tipo de recogida: Fuente administrativa		Cumplimiento ejes: Cohesión, Género y Políticas Públicas

Objetivo: Dar a conocer las principales actuaciones desarrolladas por la Unidad del Cuerpo Nacional de Policía adscrita a la Comunidad Autónoma de Andalucía, en materia de seguridad y protección de autoridades, edificios y dependencias de la Junta de Andalucía, en materia de espectáculos, juegos y actividades recreativas, así como en materia de protección medioambiental y protección al menor
Modificaciones/Observaciones:
Sujeto informante: Consejería de la Presidencia, Administración Pública e Interior
Modificaciones/Observaciones:
Variables y atributos objeto de estudio: Actuaciones de servicio, diligencias, informes, atestados y actas de denuncias o de inspección recogidas diariamente por la Unidad de Policía adscrita a la Comunidad Autónoma de Andalucía, en materia de espectáculos públicos, juego y actividades recreativas, protección medioambiental y protección al menor
Modificaciones/Observaciones:

TRABAJOS PREVISTOS EN 2020

Fase	Descripción tarea	Periodicidad	Desagregación territorial	Fecha realización	Fecha referencia datos
Estudios previos y diseño					
Recogida y grabación de información	Recogida y grabación de la información	Continua	Provincial	2020	2020
Tratamiento de datos y control de calidad	Tratamiento de datos y control de calidad	Anual	Provincial	Tri1/2020	2019
Obtención y difusión de resultados	Difusión de resultados	Anual	Provincial	29/May/2020	2019
Otros					

TRABAJOS EJECUTADOS EN 2020

Fase	Descripción tarea	Periodicidad	Desagregación territorial	Fecha realización	Fecha referencia datos
Estudios previos y diseño					
Recogida y grabación de información	Recogida y grabación de la información	Continua	Provincial	2020	2020
Tratamiento de datos y control de calidad	Tratamiento de datos y control de calidad	Anual	Provincial	Tri1/2020	2019
Obtención y difusión de resultados	Difusión de resultados	Anual	Provincial	29/May/2020	2019
Otros					

RESULTADOS PREVISTOS

Variables y atributos a difundir: Actuaciones en el área de coordinación y enlace. Actuaciones en el área de espectáculos, juegos y actividades recreativas (inspecciones, actas de denuncias). Actuaciones en el área de protección medioambiental (incendios, vertidos, protección especies y recursos, ordenación del territorio). Actuaciones en el área de protección al menor

Modificaciones/Observaciones:

PRODUCTOS DE DIFUSIÓN EN 2020**MODIFICACIONES/OBSERVACIONES**

Denominación de Producto: Estadística sobre las actuaciones de la Unidad de Policía en Andalucía	
Tipo de Producto: Tablas	
Url: https://juntadeandalucia.es/organismos/presidenciaadministracionpublicaeinterior/servicios/estadistica-cartografia/actividad/detalle/175189.html	
Canal o Medio de difusión: Internet	
Periodicidad del Producto de difusión: Anual	
Desagregación Territorial de resultados: Provincial	

Denominación de Producto:	
Tipo de Producto:	
Url:	
Canal o Medio de difusión:	
Periodicidad del Producto de difusión:	
Desagregación Territorial de resultados:	

Denominación de otros productos:

Modificaciones/Observaciones:

USO Y UTILIZACIÓN DE RESULTADOS

Perfil de Usuarios	
Solicitudes de datos	
Accesos en Web	
Impacto en medios	
Referencias técnicas	
Normas y planes	

COSTE MÁXIMO ESTIMADO EN 2020**COSTE ECONÓMICO REAL EN 2020**

Coste: No genera coste externo

No ha generado coste externo

NIVEL DE EJECUCIÓN DE LA ACTIVIDAD	Total	X	Parcial		Nulo	
Motivos del nivel de ejecución en caso de Parcial o Nulo:						

Evaluación PECA 2020	Estadística sobre la Actividad Formativa de la ESPA	02.04.02
-------------------------	---	----------

Tipo actividad: Estadística	Organismo responsable: Consejería de la Presidencia, Administración Pública e Interior	Tema: 2. Condiciones de vida y bienestar social
Etapas de desarrollo: Operación	Objeto: Producción	Subtema: 2.04 Justicia y seguridad
Tipo de recogida: Fuente administrativa		Cumplimiento ejes: Cohesión y Género

Objetivo: Adecuar la oferta de formación desarrollada por la Escuela de Seguridad Pública de Andalucía a las funciones que desarrollan las personas miembros de los Cuerpos de la Policía Local, Bomberos, Protección Civil y Unidad de Policía adscrita a la Comunidad Autónoma de Andalucía, con ámbito de actuación en todo el territorio de la Comunidad Autónoma
Modificaciones/Observaciones:
Sujeto informante: Consejería de la Presidencia, Administración Pública e Interior
Modificaciones/Observaciones:
Variables y atributos objeto de estudio: Cursos de la Escuela de Seguridad Pública de Andalucía realizados según tipo, modalidad, colectivo al que se destina. Procedencia del alumnado
Modificaciones/Observaciones:

TRABAJOS PREVISTOS EN 2020

Fase	Descripción tarea	Periodicidad	Desagregación territorial	Fecha realización	Fecha referencia datos
Estudios previos y diseño					
Recogida y grabación de información	Recogida de datos y grabación de información	Continua	Provincial	2020	2020
Tratamiento de datos y control de calidad	Tratamiento de datos y control de la calidad	Continua	Provincial	Ene-Mar/2020	2019
Obtención y difusión de resultados	Difusión de resultados	Anual	Provincial	31/Mar/2020	2019
Otros					

TRABAJOS EJECUTADOS EN 2020

Fase	Descripción tarea	Periodicidad	Desagregación territorial	Fecha realización	Fecha referencia datos
Estudios previos y diseño					
Recogida y grabación de información	Recogida de datos y grabación de información	Continua	Provincial	2020	2020
Tratamiento de datos y control de calidad	Tratamiento de datos y control de la calidad	Continua	Provincial	Ene-Mar/2020	2019
Obtención y difusión de resultados	Difusión de resultados	Anual	Provincial	31/Mar/2020	2019
Otros					

RESULTADOS PREVISTOS

Variables y atributos a difundir: Cursos de la Escuela de Seguridad Pública de Andalucía realizados según tipo, modalidad, colectivo al que se destina y procedencia del alumnado
Modificaciones/Observaciones:

PRODUCTOS DE DIFUSIÓN EN 2020

MODIFICACIONES/OBSERVACIONES

Denominación de Producto: Estadísticas sobre la actividad formativa de la Escuela de Seguridad Pública de Andalucía (ESPA)	
Tipo de Producto: Tablas y Gráficos	
Url: https://juntadeandalucia.es/organismos/presidenciaadministracionpublicaeinterior/servicios/estadistica-cartografia/actividad/detalle/175191.html	
Canal o Medio de difusión: Internet	
Periodicidad del Producto de difusión: Anual	
Desagregación Territorial de resultados: Provincial	

Denominación de Producto:	
Tipo de Producto:	
Url:	
Canal o Medio de difusión:	
Periodicidad del Producto de difusión:	
Desagregación Territorial de resultados:	

Denominación de otros productos:
Modificaciones/Observaciones:

USO Y UTILIZACIÓN DE RESULTADOS

Perfil de Usuarios	
Solicitudes de datos	
Accesos en Web	
Impacto en medios	
Referencias técnicas	
Normas y planes	

COSTE MÁXIMO ESTIMADO EN 2020

COSTE ECONÓMICO REAL EN 2020

Coste: No genera coste externo	No ha generado coste externo
--------------------------------	------------------------------

NIVEL DE EJECUCIÓN DE LA ACTIVIDAD	Total	X	Parcial		Nulo	
Motivos del nivel de ejecución en caso de Parcial o Nulo:						

Evaluación PECA 2020	Estadística de espectáculos taurinos en Andalucía	03.01.25
-------------------------	---	----------

Tipo actividad: Estadística	Organismo responsable: Consejería de la Presidencia, Administración Pública e Interior	Tema: 3. Uso del tiempo
Etapas de desarrollo: Operación	Objeto: Producción	Subtema: 3.01 Cultura, deporte y ocio
Tipo de recogida: Fuente administrativa	Cumplimiento ejes: Cohesión, Género y Políticas Públicas	

Objetivo: Profundizar en el conocimiento del uso del tiempo de la población andaluza, proporcionando información sobre espectáculos y festejos taurinos celebrados en la Comunidad Autónoma y su evolución, cuantificando su número, las intervenciones de los profesionales taurinos y las reses lidiadas, así como los niveles de ocupación
Modificaciones/Observaciones:
Sujeto informante: Consejería de la Presidencia, Administración Pública e Interior
Modificaciones/Observaciones:
Variables y atributos objeto de estudio: Clases de espectáculos taurinos celebrados en Andalucía y su evolución, asistencia estimada, número de reses lidiadas y empleadas, profesionales taurinos, intervinientes por sexo, alternativas y valoración artística de los espectáculos taurinos, expedientes sancionadores incoados
Modificaciones/Observaciones:

TRABAJOS PREVISTOS EN 2020

Fase	Descripción tarea	Periodicidad	Desagregación territorial	Fecha realización	Fecha referencia datos
Estudios previos y diseño					
Recogida y grabación de información	Recogida y grabación de la información	Continua	Provincial	2020	2020
Tratamiento de datos y control de calidad	Tratamiento de datos y control de la calidad	Anual	Provincial	Tri1/2020	2019
Obtención y difusión de resultados	Difusión de resultados	Anual	Provincial	30/Abr/2020	2019
Otros					

TRABAJOS EJECUTADOS EN 2020

Fase	Descripción tarea	Periodicidad	Desagregación territorial	Fecha realización	Fecha referencia datos
Estudios previos y diseño					
Recogida y grabación de información	Recogida y grabación de la información	Continua	Provincial	2020	2020
Tratamiento de datos y control de calidad	Tratamiento de datos y control de la calidad	Anual	Provincial	Tri1/2020	2019
Obtención y difusión de resultados	Difusión de resultados	Anual	Provincial	30/Abr/2020	2019
Otros					

RESULTADOS PREVISTOS

Variables y atributos a difundir: Clases de espectáculos y festejos taurinos celebrados en Andalucía y su evolución, asistencia estimada, número de reses lidiadas y empleadas, profesionales taurinos intervinientes por sexo, alternativas y valoración artística de los espectáculos taurinos, expedientes sancionadores incoados
Modificaciones/Observaciones:

PRODUCTOS DE DIFUSIÓN EN 2020

MODIFICACIONES/OBSERVACIONES

Denominación de Producto: Estadística de espectáculos taurinos en Andalucía	
Tipo de Producto: Tablas y Gráficos	
Url: https://juntadeandalucia.es/organismos/presidenciaadministracionpublicaeinterior/servicios/estadistica-cartografia/actividad/detalle/175190.html	
Canal o Medio de difusión: Internet	
Periodicidad del Producto de difusión: Anual	
Desagregación Territorial de resultados: Provincial	

Denominación de Producto:	
Tipo de Producto:	
Url:	
Canal o Medio de difusión:	
Periodicidad del Producto de difusión:	
Desagregación Territorial de resultados:	

Denominación de otros productos:	
Modificaciones/Observaciones:	

USO Y UTILIZACIÓN DE RESULTADOS

Perfil de Usuarios	
Solicitudes de datos	
Accesos en Web	
Impacto en medios	
Referencias técnicas	
Normas y planes	

COSTE MÁXIMO ESTIMADO EN 2020

COSTE ECONÓMICO REAL EN 2020

Coste: No genera coste externo	No ha generado coste externo
--------------------------------	------------------------------

NIVEL DE EJECUCIÓN DE LA ACTIVIDAD	Total	X	Parcial		Nulo	
Motivos del nivel de ejecución en caso de Parcial o Nulo:						

Evaluación PECA 2020	Estadística de animales de compañía en Andalucía	03.01.26
-------------------------	--	----------

Tipo actividad: Estadística	Organismo responsable: Consejería de la Presidencia, Administración Pública e Interior	Tema: 3. Uso del tiempo
Etapas de desarrollo: Operación	Objeto: Producción	Subtema: 3.01 Cultura, deporte y ocio
Tipo de recogida: Fuente administrativa	Cumplimiento ejes: Cohesión, Género y Políticas Públicas	

Objetivo: Conocimiento de la población de animales de compañía en la Comunidad Autónoma de Andalucía
Modificaciones/Observaciones:
Sujeto informante: Consejería de la Presidencia, Administración Pública e Interior
Modificaciones/Observaciones:
Variables y atributos objeto de estudio: Animales de compañía inscritos en el Registro Central de Animales de Compañía de Andalucía
Modificaciones/Observaciones:

TRABAJOS PREVISTOS EN 2020

Fase	Descripción tarea	Periodicidad	Desagregación territorial	Fecha realización	Fecha referencia datos
Estudios previos y diseño					
Recogida y grabación de información	Recogida y grabación de la información	Continua	Provincial	2020	2020
Tratamiento de datos y control de calidad	Tratamiento de datos y control de la calidad	Anual	Provincial	Mar/2020	2019
Obtención y difusión de resultados	Difusión de resultados	Anual	Provincial	30/Abr/2020	2019
Otros					

TRABAJOS EJECUTADOS EN 2020

Fase	Descripción tarea	Periodicidad	Desagregación territorial	Fecha realización	Fecha referencia datos
Estudios previos y diseño					
Recogida y grabación de información	Recogida y grabación de la información	Continua	Provincial	2020	2020
Tratamiento de datos y control de calidad	Tratamiento de datos y control de la calidad	Anual	Provincial	Mar/2020	2019
Obtención y difusión de resultados	Difusión de resultados	Anual	Provincial	30/Abr/2020	2019
Otros					

RESULTADOS PREVISTOS

Variables y atributos a difundir: Animales de compañía identificados, perros potencialmente peligrosos, altas, bajas y cambios de propietarios, animales perdidos y encontrados, actuaciones de inspección realizadas y expedientes sancionadores incoados, veterinarios
Modificaciones/Observaciones:

PRODUCTOS DE DIFUSIÓN EN 2020

MODIFICACIONES/OBSERVACIONES

Denominación de Producto: Estadística de animales de compañía en Andalucía	
Tipo de Producto: Tablas y Gráficos	
Url: https://juntadeandalucia.es/organismos/presidenciaadministracionpublicaeinterior/servicios/estadistica-cartografia/actividad/detalle/175196.html	
Canal o Medio de difusión: Internet	
Periodicidad del Producto de difusión: Anual	
Desagregación Territorial de resultados: Provincial	

Denominación de Producto:	
Tipo de Producto:	
Url:	
Canal o Medio de difusión:	
Periodicidad del Producto de difusión:	
Desagregación Territorial de resultados:	

Denominación de otros productos:	
Modificaciones/Observaciones:	

USO Y UTILIZACIÓN DE RESULTADOS

Perfil de Usuarios	
Solicitudes de datos	
Accesos en Web	
Impacto en medios	
Referencias técnicas	
Normas y planes	

COSTE MÁXIMO ESTIMADO EN 2020

COSTE ECONÓMICO REAL EN 2020

Coste: No genera coste externo	No ha generado coste externo
--------------------------------	------------------------------

NIVEL DE EJECUCIÓN DE LA ACTIVIDAD	Total	X	Parcial		Nulo	
Motivos del nivel de ejecución en caso de Parcial o Nulo:						

Evaluación PECA 2020	Estadística de intercambio de bienes entre estados de la Unión Europea y comercio extracomunitario en Andalucía	05.10.01
-------------------------	---	----------

Tipo actividad: Estadística y Cartográfica	Organismo responsable: Consejería de la Presidencia, Administración Pública e Interior	Tema: 5. Actividad económica y tejido empresarial
Etapa de desarrollo: Operación	Objeto: Producción	Subtema: 5.10 Sector exterior
Tipo de recogida: Explotación de información estadística o cartográfica		Cumplimiento ejes: Cohesión, Sostenibilidad, Innovación y Políticas Públicas

Objetivo: Obtener información, con periodicidad mensual y anual, sobre la estructura y evolución de las exportaciones/expediciones de bienes que se realizan desde Andalucía hacia el extranjero y las importaciones/introducciones de bienes que se realizan hacia Andalucía desde el extranjero
Modificaciones/Observaciones:
Sujeto informante: Departamento de Aduanas e Impuestos Especiales de la Agencia Estatal de Administración Tributaria
Modificaciones/Observaciones:
Variables y atributos objeto de estudio: Importaciones y exportaciones de bienes o mercancías realizadas hacia y desde Andalucía
Modificaciones/Observaciones:

TRABAJOS PREVISTOS EN 2020

Fase	Descripción tarea	Periodicidad	Desagregación territorial	Fecha realización	Fecha referencia datos
Estudios previos y diseño					
Recogida y grabación de información	Recogida de información	Anual, Mensual	Provincial	Ene-Dic/2020, Dic/2020	Nov2019-Oct/2020, 2019
Tratamiento de datos y control de calidad	Tratamiento de datos	Anual, Mensual	Provincial	Ene-Dic/2020, Dic/2020	Nov2019-Oct/2020 2019
Obtención y difusión de resultados	Difusión de resultados	Mensual	Provincial	22/Ene/2020, 20/Feb/2020	Nov/2019, Dic/2019
				23/Mar/2020, 23/Abr/2020	Ene/2020, Feb/2020
				21/May/2020, 22/Jun/2020	Mar/2020, Abr/2020
				21/Jul/2020, 21/Ago/2020	May/2020, Jun/2020
				22/Sep/2020, 22/Oct/2020	Jul/2020, Ago/2020
		Anual		20/Nov/2020, 21/Dic/2020	Sep/2020, Oct/2020
				30/Dic/2020	2019
Otros					

TRABAJOS EJECUTADOS EN 2020

Fase	Descripción tarea	Periodicidad	Desagregación territorial	Fecha realización	Fecha referencia datos
Estudios previos y diseño					
Recogida y grabación de información	Recogida de información	Anual, Mensual	Provincial	Ene-Dic/2020, Dic/2020	Nov2019-Oct/2020 2019
Tratamiento de datos y control de calidad	Tratamiento de datos	Anual, Mensual	Provincial	Ene-Dic/2020, Dic/2020	Nov2019-Oct/2020, 2019
Obtención y difusión de resultados	Difusión de resultados	Mensual	Provincial	22/Ene/2020, 20/Feb/2020	Nov/2019, Dic/2019
				23/Mar/2020, 23/Abr/2020	Ene/2020, Feb/2020
				21/May/2020, 22/Jun/2020	Mar/2020, Abr/2020
				21/Jul/2020, 21/Ago/2020	May/2020, Jun/2020
				22/Sep/2020, 22/Oct/2020	Jul/2020, Ago/2020
		Anual		20/Nov/2020, 21/Dic/2020	Sep/2020, Oct/2020
				30/Dic/2020	2019
Otros					

RESULTADOS PREVISTOS

Variables y atributos a difundir: Valor de importaciones y exportaciones, variación interanual, por secciones de arancel, áreas económicas, grupos de destino. Ranking por Comunidades Autónomas, por productos y por países

Modificaciones/Observaciones:

PRODUCTOS DE DIFUSIÓN EN 2020**MODIFICACIONES/OBSERVACIONES**

Denominación de Producto: Estadística de Intercambios de Bienes entre Estados de la Unión Europea y Comercio Extracomunitario. Resultados de Andalucía	
Tipo de Producto: Tablas, Gráficos y Mapas	Tablas y Gráficos
Url: https://www.extenda.es/observatorio-internacionalizacion/	
Canal o Medio de difusión: Internet	
Periodicidad del Producto de difusión: Anual y Mensual	
Desagregación Territorial de resultados: Provincial	

Denominación de Producto:	
Tipo de Producto:	
Url:	
Canal o Medio de difusión:	
Periodicidad del Producto de difusión:	
Desagregación Territorial de resultados:	

Denominación de otros productos:	
Modificaciones/Observaciones:	

USO Y UTILIZACIÓN DE RESULTADOS

Perfil de Usuarios	Fuente de información estadística a organismos oficiales, académicos, medios de comunicación, etc.
Solicitudes de datos	661
Accesos en Web	935
Impacto en medios	684
Referencias técnicas	
Normas y planes	Planes en materia de comercio exterior

COSTE MÁXIMO ESTIMADO EN 2020**COSTE ECONÓMICO REAL EN 2020**

Coste: 7.190,00€	No ha generado coste externo
-------------------------	------------------------------

NIVEL DE EJECUCIÓN DE LA ACTIVIDAD	Total	X	Parcial	Nulo
Motivos del nivel de ejecución en caso de Parcial o Nulo:				

Evaluación PECA 2020	Índices de valor unitario para el comercio exterior en Andalucía	05.10.03
----------------------	--	----------

Tipo actividad: Estadística	Organismo responsable: Consejería de la Presidencia, Administración Pública e Interior	Tema: 5. Actividad económica y tejido empresarial
Etapas de desarrollo: Operación	Objeto: Producción	Subtema: 5.10 Sector exterior
Tipo de recogida: Explotación de información estadística o cartográfica		Cumplimiento ejes: Cohesión y Políticas Públicas

Objetivo: Obtener, con periodicidad mensual, información sobre la evolución de los precios de los intercambios comerciales de Andalucía con el extranjero
Modificaciones/Observaciones:
Sujeto informante: Departamento de Aduanas e Impuestos Especiales de la Agencia Estatal de Administración Tributaria
Modificaciones/Observaciones:
Variables y atributos objeto de estudio: Operaciones comerciales de Andalucía con el resto de países miembros de la Unión Europea, así como con países extracomunitarios
Modificaciones/Observaciones:

TRABAJOS PREVISTOS EN 2020

Fase	Descripción tarea	Periodicidad	Desagregación territorial	Fecha realización	Fecha referencia datos
Estudios previos y diseño					
Recogida y grabación de información	Recogida de información	Mensual	Autonómica	Ene-Dic/2020	Nov/2019-Oct/2020
Tratamiento de datos y control de calidad	Tratamiento de datos	Mensual	Provincial	Ene-Dic/2020	Nov/2019-Oct/2020
Obtención y difusión de resultados	Difusión de resultados	Mensual	Autonómica	30/Ene/2020, 27/Feb/2020 31/Mar/2020, 30/Abr/2020 28/May/2020, 29/Jun/2020 29/Jul/2020, 27/Ago/2020 28/Sep/2020, 28/Oct/2020 27/Nov/2020, 29/Dic/2020	Nov/2019, Dic/2019 Ene/2020, Feb/2020 Mar/2020, Abr/2020 May/2020, Jun/2020 Jul/2020, Ago/2020 Sep/2020, Oct/2020
Otros					

TRABAJOS EJECUTADOS EN 2020

Fase	Descripción tarea	Periodicidad	Desagregación territorial	Fecha realización	Fecha referencia datos
Estudios previos y diseño					
Recogida y grabación de información	Recogida de información	Mensual	Autonómica	Ene-Dic/2020	Nov/2019-Oct/2020
Tratamiento de datos y control de calidad	Tratamiento de datos	Mensual	Provincial	Ene-Dic/2020	Nov/2019-Oct/2020
Obtención y difusión de resultados	Difusión de resultados	Mensual	Autonómica	30/Ene/2020, 27/Feb/2020 31/Mar/2020, 30/Abr/2020 28/May/2020, 29/Jun/2020 29/Jul/2020, 27/Ago/2020 28/Sep/2020, 28/Oct/2020 27/Nov/2020, 29/Dic/2020	Nov/2019, Dic/2019 Ene/2020, Feb/2020 Mar/2020, Abr/2020 May/2020, Jun/2020 Jul/2020, Ago/2020 Sep/2020, Oct/2020
Otros					

RESULTADOS PREVISTOS

VARIABLES Y ATRIBUTOS A DIFUNDIR: Índices de valor unitario de las exportaciones e importaciones por destino de los bienes y áreas geográficas, variación interanual

MODIFICACIONES/OBSERVACIONES:

PRODUCTOS DE DIFUSIÓN EN 2020**MODIFICACIONES/OBSERVACIONES**

Denominación de Producto: Índices de Valor Unitario para el Comercio Exterior de Andalucía	
Tipo de Producto: Tablas y Gráficos	
Url: https://www.extenda.es/observatorio-internacionalizacion/	
Canal o Medio de difusión: Internet	
Periodicidad del Producto de difusión: Mensual	
Desagregación Territorial de resultados: Autonómica	

Denominación de Producto:	
Tipo de Producto:	
Url:	
Canal o Medio de difusión:	
Periodicidad del Producto de difusión:	
Desagregación Territorial de resultados:	

Denominación de otros productos:

MODIFICACIONES/OBSERVACIONES:

USO Y UTILIZACIÓN DE RESULTADOS

Perfil de Usuarios	Fuente de información estadística principalmente para organismos oficiales
Solicitudes de datos	12
Accesos en Web	137
Impacto en medios	
Referencias técnicas	
Normas y planes	Planes en materia de comercio exterior

COSTE MÁXIMO ESTIMADO EN 2020**COSTE ECONÓMICO REAL EN 2020**

Coste: 7.190,00€	No ha generado coste externo
-------------------------	------------------------------

NIVEL DE EJECUCIÓN DE LA ACTIVIDAD	Total	X	Parcial		Nulo	
Motivos del nivel de ejecución en caso de Parcial o Nulo:						

Evaluación PECA 2020	Flujos de inversión extranjera directa en Andalucía	05.10.04
-------------------------	---	----------

Tipo actividad: Estadística y Cartográfica	Organismo responsable: Consejería de la Presidencia, Administración Pública e Interior	Tema: 5. Actividad económica y tejido empresarial
Etapas de desarrollo: Operación	Objeto: Producción	Subtema: 5.10 Sector exterior
Tipo de recogida: Explotación de información estadística o cartográfica	Cumplimiento ejes: Cohesión y Políticas Públicas	

Objetivo: Obtener información sobre las principales características de la inversión extranjera directa en Andalucía (países inversores, sectores económicos sobre los que recae la inversión)
Modificaciones/Observaciones:
Sujeto informante: Ministerio de Industria, Comercio y Turismo
Modificaciones/Observaciones:
Variables y atributos objeto de estudio: Inversión extranjera bruta en Andalucía y España declarada en el Registro de Inversiones del Ministerio de Industria, Comercio y Turismo
Modificaciones/Observaciones:

TRABAJOS PREVISTOS EN 2020

Fase	Descripción tarea	Periodicidad	Desagregación territorial	Fecha realización	Fecha referencia datos
Estudios previos y diseño					
Recogida y grabación de información	Recogida de datos	Anual	Autonómica	Tri2/2020	2019
Tratamiento de datos y control de calidad	Tratamientos de datos	Anual	Autonómica	Tri3/2020	2019
Obtención y difusión de resultados	Difusión de resultados	Anual	Autonómica	5/Ago/2020	2019
Otros					

TRABAJOS EJECUTADOS EN 2020

Fase	Descripción tarea	Periodicidad	Desagregación territorial	Fecha realización	Fecha referencia datos
Estudios previos y diseño					
Recogida y grabación de información	Recogida de datos	Anual	Autonómica	Tri2/2020	2019
Tratamiento de datos y control de calidad	Tratamientos de datos	Anual	Autonómica	Tri3/2020	2019
Obtención y difusión de resultados	Difusión de resultados	Anual	Autonómica	5/Ago/2020	2019
Otros					

RESULTADOS PREVISTOS

Variables y atributos a difundir: Inversión exterior bruta, sectores de destino, países inversores y tipo de inversión
Modificaciones/Observaciones:

PRODUCTOS DE DIFUSIÓN EN 2020

MODIFICACIONES/OBSERVACIONES

Denominación de Producto: Flujos de inversiones extranjeras directas en Andalucía	
Tipo de Producto: Tablas, Gráficos y Mapas	Tablas y Gráficos
Url: https://www.extenda.es/observatorio-internacionalizacion/	
Canal o Medio de difusión: Internet	
Periodicidad del Producto de difusión: Anual	
Desagregación Territorial de resultados: Autonómica	

Denominación de Producto:	
Tipo de Producto:	
Url:	
Canal o Medio de difusión:	
Periodicidad del Producto de difusión:	
Desagregación Territorial de resultados:	

Denominación de otros productos:	
Modificaciones/Observaciones:	

USO Y UTILIZACIÓN DE RESULTADOS

Perfil de Usuarios	Fuente de información estadística principalmente para organismos oficiales
Solicitudes de datos	24
Accesos en Web	3
Impacto en medios	19
Referencias técnicas	
Normas y planes	Planes en materia de comercio exterior

COSTE MÁXIMO ESTIMADO EN 2020

COSTE ECONÓMICO REAL EN 2020

Coste: 7.190,00€	No ha generado coste externo
------------------	------------------------------

NIVEL DE EJECUCIÓN DE LA ACTIVIDAD	Total	X	Parcial		Nulo	
Motivos del nivel de ejecución en caso de Parcial o Nulo:						

Evaluación PECA 2020	Estadística de información administrativa a la ciudadanía por la Administración de la Junta de Andalucía	09.01.05
-------------------------	--	----------

Tipo actividad: Estadística	Organismo responsable: Consejería de la Presidencia, Administración Pública e Interior	Tema: 9. Administración y servicios públicos
Etapas de desarrollo: Operación	Objeto: Producción	Subtema: 9.01 Administración pública
Tipo de recogida: Fuente administrativa	Cumplimiento ejes: Cohesión, Género y Políticas Públicas	

Objetivo: Obtener datos sobre el volumen, temática y distribución de las consultas realizadas por la ciudadanía sobre información administrativa general de la Junta de Andalucía a través del teléfono 902 505 505, el correo electrónico informacion@juntadeandalucia.es y el Portal de la Junta de Andalucía
Modificaciones/Observaciones:
Sujeto informante: Consejería de la Presidencia, Administración Pública e Interior
Modificaciones/Observaciones:
Variables y atributos objeto de estudio: Consultas realizadas por los ciudadanos para obtener información administrativa sobre la Junta de Andalucía
Modificaciones/Observaciones:

TRABAJOS PREVISTOS EN 2020

Fase	Descripción tarea	Periodicidad	Desagregación territorial	Fecha realización	Fecha referencia datos
Estudios previos y diseño					
Recogida y grabación de información	Recogida de información	Anual	Provincial	2020	2020
Tratamiento de datos y control de calidad	Tratamiento de datos	Anual	Provincial	2020	2019, 2020
Obtención y difusión de resultados	Difusión de resultados	Anual	Provincial	30/Abr/2020	2019
Otros					

TRABAJOS EJECUTADOS EN 2020

Fase	Descripción tarea	Periodicidad	Desagregación territorial	Fecha realización	Fecha referencia datos
Estudios previos y diseño					
Recogida y grabación de información	Recogida de información	Anual	Provincial	2020	2020
Tratamiento de datos y control de calidad	Tratamiento de datos	Anual	Provincial	2020	2019, 2020
Obtención y difusión de resultados	Difusión de resultados	Anual	Provincial	30/Abr/2020	2019
Otros					

RESULTADOS PREVISTOS

Variables y atributos a difundir: Número de consultas, modo de realización de las consultas (teléfono/correo electrónico/internet), tema, mes, sexo del usuario, provincias andaluzas de las que procede la consulta, Andalucía y resto de España
Modificaciones/Observaciones:

PRODUCTOS DE DIFUSIÓN EN 2020

MODIFICACIONES/OBSERVACIONES

Denominación de Producto: Información Administrativa a la ciudadanía	Información General Administrativa de la Junta de Andalucía
Tipo de Producto: Tablas y Gráficos	
Url: https://juntadeandalucia.es/organismos/presidenciaadministracionpublicaeinterior/servicios/estadistica-cartografia/actividad/detalle/176319.html	
Canal o Medio de difusión: Internet	
Periodicidad del Producto de difusión: Anual	
Desagregación Territorial de resultados: Provincial	

Denominación de Producto:	
Tipo de Producto:	
Url:	
Canal o Medio de difusión:	
Periodicidad del Producto de difusión:	
Desagregación Territorial de resultados:	

Denominación de otros productos:	
Modificaciones/Observaciones:	

USO Y UTILIZACIÓN DE RESULTADOS

Perfil de Usuarios	
Solicitudes de datos	
Accesos en Web	
Impacto en medios	
Referencias técnicas	
Normas y planes	

COSTE MÁXIMO ESTIMADO EN 2020

COSTE ECONÓMICO REAL EN 2020

Coste: No genera coste externo	No ha generado coste externo
--------------------------------	------------------------------

NIVEL DE EJECUCIÓN DE LA ACTIVIDAD	Total	X	Parcial		Nulo	
Motivos del nivel de ejecución en caso de Parcial o Nulo:						

Evaluación PECA 2020	Estadística Emergencias 112 Andalucía	02.04.03
-------------------------	---------------------------------------	----------

Tipo actividad: Estadística	Organismo responsable: Consejería de la Presidencia, Administración Pública e Interior	Tema: 2. Condiciones de vida y bienestar social
Etapas de desarrollo: Proyecto	Objeto: Producción	Subtema: 2.04 Justicia y seguridad
Tipo de recogida: Fuente administrativa		Cumplimiento ejes: Cohesión y Políticas Públicas

Objetivo: Contar con información sobre las instalaciones, servicios públicos o privados y actividad en materia de seguridad, protección civil y gestión de emergencias, concretamente sobre la actividad desarrollada por el servicio único de urgencias de la comunidad autónoma andaluza, Emergencias 112 Andalucía
Modificaciones/Observaciones:
Sujeto informante: Consejería de la Presidencia, Administración Pública e Interior
Modificaciones/Observaciones:
Variables y atributos objeto de estudio: Emergencias coordinadas por el sistema 112 en Andalucía
Modificaciones/Observaciones:

TRABAJOS PREVISTOS EN 2020

Fase	Descripción tarea	Periodicidad	Desagregación territorial	Fecha realización	Fecha referencia datos
Estudios previos y diseño					
Recogida y grabación de información	Recogida y grabación de información	Continua	Provincial	2020	2020
Tratamiento de datos y control de calidad	Tratamiento de datos y control de calidad	Continua	Provincial	2020	2020
Obtención y difusión de resultados	Difusión de resultados	Anual	Provincial	Ene/2020	2019
		Cuatrimestral		Ene/2020 May/2020 Sep/2020	Sep-Dic/2019 Ene-Abr/2020 May-Ago/2020
Otros					

TRABAJOS EJECUTADOS EN 2020

Fase	Descripción tarea	Periodicidad	Desagregación territorial	Fecha realización	Fecha referencia datos
Estudios previos y diseño					
Recogida y grabación de información	Recogida y grabación de información	Continua	Provincial	2020	2020
Tratamiento de datos y control de calidad	Tratamiento de datos y control de calidad	Continua	Provincial	2020	2020
Obtención y difusión de resultados	Difusión de resultados	Anual	Provincial	Ene/2020	2019
		Cuatrimestral		Ene/2020 May/2020 Sep/2020	Sep-Dic/2019 Ene-Abr/2020 May-Ago/2020
Otros					

RESULTADOS PREVISTOS

Variables y atributos a difundir: Emergencias coordinadas, idiomas atendidos, provincias de origen, media diaria atendida por franja horaria, media de emergencias atendidas por días de la semana, activación a organismos (telefónica, telemática) y comunicaciones de coordinación (telefónica, telemática)

Modificaciones/Observaciones:

PRODUCTOS DE DIFUSIÓN EN 2020**MODIFICACIONES/OBSERVACIONES**

Denominación de Producto: Estadística Emergencias 112 Andalucía	
Tipo de Producto: Tablas y Gráficos	
Url: https://juntadeandalucia.es/organismos/presidenciaadministracionpublicaeinterior/servicios/estadistica-cartografia/actividad/detalle/175192.html	
Canal o Medio de difusión: Internet	
Periodicidad del Producto de difusión: Anual y Cuatrimestral	
Desagregación Territorial de resultados: Provincial	

Denominación de Producto:	
Tipo de Producto:	
Url:	
Canal o Medio de difusión:	
Periodicidad del Producto de difusión:	
Desagregación Territorial de resultados:	

Denominación de otros productos:	
Modificaciones/Observaciones:	

USO Y UTILIZACIÓN DE RESULTADOS

Perfil de Usuarios	
Solicitudes de datos	
Accesos en Web	
Impacto en medios	
Referencias técnicas	
Normas y planes	

COSTE MÁXIMO ESTIMADO EN 2020**COSTE ECONÓMICO REAL EN 2020**

Coste: No genera coste externo	No ha generado coste externo
---------------------------------------	------------------------------

NIVEL DE EJECUCIÓN DE LA ACTIVIDAD	Total	X	Parcial		Nulo	
Motivos del nivel de ejecución en caso de Parcial o Nulo:						

Evaluación PECA 2020	Barómetro andaluz	03.02.06
-------------------------	-------------------	----------

Tipo actividad: Estadística	Organismo responsable: Consejería de la Presidencia, Administración Pública e Interior	Tema: 3. Uso del tiempo
Etapas de desarrollo: Proyecto	Objeto: Producción	Subtema: 3.02 Participación ciudadana
Tipo de recogida: Observación directa	Cumplimiento ejes: Cohesión, Género y Políticas Públicas	

Objetivo: Mejorar el conocimiento de la realidad social de Andalucía lo que facilitará la toma de decisiones de instituciones públicas y privadas que influyen en el desarrollo social, político, económico y cultural de la comunidad autónoma
Modificaciones/Observaciones:
Sujeto informante: Consejería de la Presidencia, Administración Pública e Interior
Modificaciones/Observaciones:
Variables y atributos objeto de estudio: Evaluación de la situación económica de Andalucía y de los andaluces y andaluzas. Problemas que se perciben actualmente en España y Andalucía. Evaluación de la situación política de Andalucía. Ingresos del hogar y caracterización socio-económica de los andaluces y andaluzas
Modificaciones/Observaciones:

TRABAJOS PREVISTOS EN 2020

Fase	Descripción tarea	Periodicidad	Desagregación territorial	Fecha realización	Fecha referencia datos
Estudios previos y diseño					
Recogida y grabación de información	Recogida y grabación de la información	Trimestral	Provincial	Tri1-Tri3/2020	Tri1-Tri3/2020
Tratamiento de datos y control de calidad	Tratamiento de Datos y Control de Calidad	Trimestral	Provincial	Tri1-Tri3/2020	Tri1-Tri3/2020
Obtención y difusión de resultados	Difusión de resultados	Trimestral	Provincial	Ene/2020, Abr/2020 Jul/2020, Oct/2020	Tri4/2019, Tri1/2020 Tri2/2020, Tri3/2020
Otros					

TRABAJOS EJECUTADOS EN 2020

Fase	Descripción tarea	Periodicidad	Desagregación territorial	Fecha realización	Fecha referencia datos
Estudios previos y diseño					
Recogida y grabación de información	Recogida y grabación de la información	Trimestral	Autonómica	Jun/2020	Jun/2020
Tratamiento de datos y control de calidad	Tratamiento de Datos y Control de Calidad	Trimestral	Autonómica	Jul/2020	Jun/2020
Obtención y difusión de resultados	Difusión de resultados	Trimestral	Provincial	Jul/2020, Oct/2020 Dic/2020	Jun/2020, Sep/2020, Nov/2020
Otros					

RESULTADOS PREVISTOS

Variables y atributos a difundir: Evaluación de la situación económica de Andalucía y de los andaluces y andaluzas. Problemas que se perciben actualmente en España y Andalucía. Evaluación de la situación política de Andalucía. Ingresos del hogar y caracterización socio-económica de los andaluces y andaluzas
Modificaciones/Observaciones:

PRODUCTOS DE DIFUSIÓN EN 2020

MODIFICACIONES/OBSERVACIONES

Denominación de Producto: Barómetro andaluz	
Tipo de Producto: Tablas y Gráficos	
Url: https://www.centrodeestudiosandaluces.es/barometro/cat/ultimo-barometro	
Canal o Medio de difusión: Internet	
Periodicidad del Producto de difusión: Trimestral	
Desagregación Territorial de resultados: Provincial	

Denominación de Producto:	
Tipo de Producto:	
Url:	
Canal o Medio de difusión:	
Periodicidad del Producto de difusión:	
Desagregación Territorial de resultados:	

Denominación de otros productos:	
Modificaciones/Observaciones:	

USO Y UTILIZACIÓN DE RESULTADOS

Perfil de Usuarios	
Solicitudes de datos	
Accesos en Web	
Impacto en medios	
Referencias técnicas	
Normas y planes	

COSTE MÁXIMO ESTIMADO EN 2020

COSTE ECONÓMICO REAL EN 2020

Coste: 160.000,00€	No ha generado coste externo
--------------------	------------------------------

NIVEL DE EJECUCIÓN DE LA ACTIVIDAD	Total	X	Parcial		Nulo	
Motivos del nivel de ejecución en caso de Parcial o Nulo:						

Evaluación PECA 2020	Flujos de inversión andaluza directa en el exterior	05.10.05
-------------------------	---	----------

Tipo actividad: Estadística y Cartográfica	Organismo responsable: Consejería de la Presidencia, Administración Pública e Interior	Tema: 5. Actividad económica y tejido empresarial
Etapas de desarrollo: Proyecto	Objeto: Producción	Subtema: 5.10 Sector exterior
Tipo de recogida: Explotación de información estadística o cartográfica	Cumplimiento ejes: Cohesión y Políticas Públicas	

Objetivo: Obtener información sobre las principales características de la inversión andaluza en el exterior (países sobre los que se invierte, los principales sectores en los que invierte Andalucía)
Modificaciones/Observaciones:
Sujeto informante: Ministerio de Industria, Comercio y Turismo
Modificaciones/Observaciones:
Variables y atributos objeto de estudio: Inversión andaluza y española bruta en el exterior declarada en el Registro de inversiones del Ministerio de Industria, Comercio y Turismo
Modificaciones/Observaciones:

TRABAJOS PREVISTOS EN 2020

Fase	Descripción tarea	Periodicidad	Desagregación territorial	Fecha realización	Fecha referencia datos
Estudios previos y diseño					
Recogida y grabación de información	Recogida de datos	Anual	Autonómica	Tri2/2020	2019
Tratamiento de datos y control de calidad	Tratamientos de datos	Anual	Autonómica	Tri3/2020	2019
Obtención y difusión de resultados	Difusión de resultados	Anual	Autonómica	5/Ago/2020	2019
Otros					

TRABAJOS EJECUTADOS EN 2020

Fase	Descripción tarea	Periodicidad	Desagregación territorial	Fecha realización	Fecha referencia datos
Estudios previos y diseño					
Recogida y grabación de información	Recogida de datos	Anual	Autonómica	Tri2/2020	2019
Tratamiento de datos y control de calidad	Tratamientos de datos	Anual	Autonómica	Tri3/2020	2019
Obtención y difusión de resultados	Difusión de resultados	Anual	Autonómica	5/Ago/2020	2019
Otros					

RESULTADOS PREVISTOS

Variables y atributos a difundir: Inversión exterior bruta, sectores de inversión, países en los que se invierten y tipo de inversión realizada
Modificaciones/Observaciones: Inversión exterior bruta, según sectores de inversión de origen y destino, según país de origen y destino, según área de destino y tipo de operación

PRODUCTOS DE DIFUSIÓN EN 2020**MODIFICACIONES/OBSERVACIONES**

Denominación de Producto: Flujos de inversión andaluza en el exterior	
Tipo de Producto: Tablas, Gráficos y Mapas	Tablas y Gráficos
Url: http://www.extenda.es/observatorio-internacionalizacion/	
Canal o Medio de difusión: Internet	
Periodicidad del Producto de difusión: Anual	
Desagregación Territorial de resultados: Autonómica	

Denominación de Producto:	
Tipo de Producto:	
Url:	
Canal o Medio de difusión:	
Periodicidad del Producto de difusión:	
Desagregación Territorial de resultados:	

Denominación de otros productos:
Modificaciones/Observaciones:

USO Y UTILIZACIÓN DE RESULTADOS

Perfil de Usuarios	Fuente de información estadística a organismos oficiales, académicos, medios de comunicación, etc.
Solicitudes de datos	16
Accesos en Web	3
Impacto en medios	
Referencias técnicas	
Normas y planes	Planes en materia de comercio Exterior

COSTE MÁXIMO ESTIMADO EN 2020**COSTE ECONÓMICO REAL EN 2020**

Coste: 7.190,00€	No ha generado coste externo
------------------	------------------------------

NIVEL DE EJECUCIÓN DE LA ACTIVIDAD	Total	X	Parcial		Nulo	
Motivos del nivel de ejecución en caso de Parcial o Nulo:						

Evaluación PECA 2020	Estadística de personal de la Junta de Andalucía	09.01.04
-------------------------	--	----------

Tipo actividad: Estadística	Organismo responsable: Consejería de la Presidencia, Administración Pública e Interior	Tema: 9. Administración y servicios públicos
Etapas de desarrollo: Proyecto	Objeto: Producción	Subtema: 9.01 Administración pública
Tipo de recogida: Fuente administrativa	Cumplimiento ejes: Cohesión, Género y Políticas Públicas	

Objetivo: Obtener información sobre los recursos humanos con los que cuenta la Junta de Andalucía, así como sobre el perfil de los mismos
Modificaciones/Observaciones:
Sujeto informante: Consejería de la Presidencia, Administración Pública e Interior
Modificaciones/Observaciones:
Variables y atributos objeto de estudio: Personal funcionario, eventual, interino y estatutario, así como todo el personal que tenga una relación laboral con la Administración de la Junta de Andalucía
Modificaciones/Observaciones:

TRABAJOS PREVISTOS EN 2020

Fase	Descripción tarea	Periodicidad	Desagregación territorial	Fecha realización	Fecha referencia datos
Estudios previos y diseño					
Recogida y grabación de información	Recogida de información	Semestral	Provincial	2020	2020
Tratamiento de datos y control de calidad	Tratamiento de datos y control de calidad	Anual	Provincial	2020	2020
Obtención y difusión de resultados	Difusión de resultados	Anual	Provincial	30/Sep/2020	2019
Otros					

TRABAJOS EJECUTADOS EN 2020

Fase	Descripción tarea	Periodicidad	Desagregación territorial	Fecha realización	Fecha referencia datos
Estudios previos y diseño					
Recogida y grabación de información	Recogida de información	Semestral	Provincial	2020	2020
Tratamiento de datos y control de calidad	Tratamiento de datos y control de calidad	Anual	Provincial	2020	2020
Obtención y difusión de resultados	Difusión de resultados	Semestral	Provincial	30/Sep/2020	Sem1/2019 Sem2/2019
Otros					

RESULTADOS PREVISTOS

Variables y atributos a difundir: Categoría de personal, grupo, consejería o agencia administrativa, provincia, nivel, edad y sexo
Modificaciones/Observaciones:

PRODUCTOS DE DIFUSIÓN EN 2020

MODIFICACIONES/OBSERVACIONES

Denominación de Producto: Personal de la Junta de Andalucía	Estadística de personal de la Junta de Andalucía
Tipo de Producto: Tablas y Gráficos	
Url: https://juntadeandalucia.es/organismos/presidenciaadministracionpublicaeinterior/servicios/estadistica-cartografia/actividad/detalle/176443.html	
Canal o Medio de difusión: Internet	
Periodicidad del Producto de difusión: Anual	
Desagregación Territorial de resultados: Provincial	

Denominación de Producto:	
Tipo de Producto:	
Url:	
Canal o Medio de difusión:	
Periodicidad del Producto de difusión:	
Desagregación Territorial de resultados:	

Denominación de otros productos:	
Modificaciones/Observaciones:	

USO Y UTILIZACIÓN DE RESULTADOS

Perfil de Usuarios	
Solicitudes de datos	
Accesos en Web	
Impacto en medios	
Referencias técnicas	
Normas y planes	

COSTE MÁXIMO ESTIMADO EN 2020

COSTE ECONÓMICO REAL EN 2020

Coste: No genera coste externo	No ha generado coste externo
--------------------------------	------------------------------

NIVEL DE EJECUCIÓN DE LA ACTIVIDAD	Total	X	Parcial		Nulo	
Motivos del nivel de ejecución en caso de Parcial o Nulo:						

CONSEJERÍA DE EMPLEO, FORMACIÓN Y TRABAJO AUTÓNOMO

Estadística sobre economía social en Andalucía.....	74
Estadística de accidentes de trabajo en Andalucía.....	76
Estadística de sanciones en materia laboral en Andalucía.....	78
Estadística de enfermedades profesionales en Andalucía.....	80
Estadística de elecciones a representantes de personas trabajadoras en Andalucía.....	82
Estadística de convenios colectivos en Andalucía.....	84
Estadística de regulación de empleo en Andalucía.....	86
Estadística de conciliaciones individuales en Andalucía.....	88
Estadística de conflictos colectivos en Andalucía.....	90
Estadística de huelgas y cierres patronales en Andalucía.....	92
Estadística de Formación Profesional para el empleo.....	94
Estadística sobre la supervivencia de las empresas incubadas en Andalucía Emprende.....	96
Directorio de los Centros Andaluces de Emprendimiento (CADE).....	98
Sistema de Indicadores de Emprendimiento de Andalucía.....	100

Evaluación PECA 2020	Estadística sobre economía social en Andalucía	05.03.03
-------------------------	--	----------

Tipo actividad: Estadística	Organismo responsable: Consejería de Empleo, Formación y Trabajo Autónomo	Tema: 5. Actividad económica y tejido empresarial
Etapas de desarrollo: Operación	Objeto: Producción	Subtema: 5.03 Actividad y demografía empresarial
Tipo de recogida: Fuente administrativa		Cumplimiento ejes:

Objetivo: Obtener información de las cooperativas y sociedades laborales que se inscriben anualmente, su distribución y principales características
Modificaciones/Observaciones:
Sujeto informante: Consejería de Empleo, Formación y Trabajo Autónomo
Modificaciones/Observaciones:
Variables y atributos objeto de estudio: Cooperativas y sociedades laborales registradas en la Comunidad Autónoma de Andalucía
Modificaciones/Observaciones:

TRABAJOS PREVISTOS EN 2020

Fase	Descripción tarea	Periodicidad	Desagregación territorial	Fecha realización	Fecha referencia datos
Estudios previos y diseño					
Recogida y grabación de información	Recogida de información	Anual, Mensual	Puntual	Jun/2020, Ene-Dic/2020	2019, Oct/2019-Sep2020
Tratamiento de datos y control de calidad	Tratamiento de la información	Anual, Mensual	Puntual	Jun-Ago/2020, Ene-Dic/2020	2019, Oct/2019-Sep2020
Obtención y difusión de resultados	Difusión de resultados	Mensual	Provincial	Feb/2020, Mar/2020 Abr/2020, May/2020 Jun/2020, Jul/2020 Sep/2020, Oct/2020 Nov/2020, Dic/2020	Oct/2019, Nov/2019 Dic/2019, Ene/2020 Feb/2020, Mar/2020 Abr-May/2020, Jun/2020 Jul/2020, Ago/2020
		Anual		Sep/2020	2019
Otros					

TRABAJOS EJECUTADOS EN 2020

Fase	Descripción tarea	Periodicidad	Desagregación territorial	Fecha realización	Fecha referencia datos
Estudios previos y diseño					
Recogida y grabación de información	Recogida de información	Anual, Mensual	Puntual	Ene-Dic/2020	Ene/2019-Dic/2020
Tratamiento de datos y control de calidad	Tratamiento de la información	Anual, Mensual	Puntual	Ene/2020-Dic/2020	Ene/2019-Dic/2020
Obtención y difusión de resultados	Difusión de resultados	Anual	Provincial	Ene/2021	2010-2020
Otros					

RESULTADOS PREVISTOS

Variables y atributos a difundir: Tipo de cooperativa y de Sociedad Laboral, tipo de socios/as, sexo, número de personas socias iniciales, capital social, actividad económica, provincia, mes de inscripción, número de sociedades cooperativas creadas y disueltas, número de sociedades laborales calificadas y dadas de baja

Modificaciones/Observaciones:

PRODUCTOS DE DIFUSIÓN EN 2020**MODIFICACIONES/OBSERVACIONES**

Denominación de Producto: Estadística sobre economía social en Andalucía	
Tipo de Producto: Tablas, Gráficos y Mapas	
Url: https://juntadeandalucia.es/organismos/empleoformacionytrabajoautonomo/servicios/estadistica-cartografia/actividad/detalle/175098/175561.html	
Canal o Medio de difusión: Internet	
Periodicidad del Producto de difusión: Anual y Mensual	Anual
Desagregación Territorial de resultados: Provincial	

Denominación de Producto:	
Tipo de Producto:	
Url:	
Canal o Medio de difusión:	
Periodicidad del Producto de difusión:	
Desagregación Territorial de resultados:	

Denominación de otros productos:

Modificaciones/Observaciones:

USO Y UTILIZACIÓN DE RESULTADOS

Perfil de Usuarios	Administración Pública, sindicatos y población en general
Solicitudes de datos	5
Accesos en Web	87
Impacto en medios	
Referencias técnicas	
Normas y planes	

COSTE MÁXIMO ESTIMADO EN 2020**COSTE ECONÓMICO REAL EN 2020**

Coste: No genera coste externo	No ha generado coste externo
---------------------------------------	------------------------------

NIVEL DE EJECUCIÓN DE LA ACTIVIDAD	Total		Parcial	X	Nulo	
Motivos del nivel de ejecución en caso de Parcial o Nulo:	Desajustes en la difusión					

Evaluación PECA 2020	Estadística de accidentes de trabajo en Andalucía	04.01.06
-------------------------	---	----------

Tipo actividad: Estadística	Organismo responsable: Consejería de Empleo, Formación y Trabajo Autónomo	Tema: 4. Mercado de trabajo
Etapas de desarrollo: Proyecto	Objeto: Producción	Subtema: 4.01 Mercado y condiciones laborales
Tipo de recogida: Fuente administrativa	Cumplimiento ejes: Cohesión, Sostenibilidad, Género y Políticas Públicas	

Objetivo: Conocer la situación y evolución de la siniestralidad laboral que mensualmente se produce en la Comunidad Autónoma de Andalucía, determinando las ramas de actividades económicas en las que tiene mayor incidencia, así como en las que ocasiona lesiones de mayor gravedad, cuantificando el número de accidentes y enfermedades profesionales que tienen lugar en los diversos centros de trabajo
Modificaciones/Observaciones:
Sujeto informante: Consejería de Empleo, Formación y Trabajo Autónomo y Ministerio de Trabajo, Migraciones y Seguridad Social
Modificaciones/Observaciones:
Variables y atributos objeto de estudio: Partes de accidentes de trabajo con y sin baja comunicados a la Seguridad Social de trabajadores/as con centros ubicados en la Comunidad Autónoma de Andalucía
Modificaciones/Observaciones:

TRABAJOS PREVISTOS EN 2020

Fase	Descripción tarea	Periodicidad	Desagregación territorial	Fecha realización	Fecha referencia datos
Estudios previos y diseño					
Recogida y grabación de información	Recogida de información	Mensual Anual	Municipal Provincial	Ene-Dic/2020 Jun/2020	Nov/2019-Oct/2020 2019
Tratamiento de datos y control de calidad	Tratamiento de datos	Mensual Anual	Municipal Provincial	Ene-Dic/2020 Jun/2020	Nov/2019-Oct/2020 2019
Obtención y difusión de resultados	Difusión de resultados	Mensual Anual	Municipal Provincial	Ene-Dic/2020 Jun/2020	Nov/2019-Oct/2020 2019
Otros					

TRABAJOS EJECUTADOS EN 2020

Fase	Descripción tarea	Periodicidad	Desagregación territorial	Fecha realización	Fecha referencia datos
Estudios previos y diseño					
Recogida y grabación de información	Recogida de información	Mensual Anual	Municipal Provincial	Ene-Dic/2020 Jun/2020	Nov/2019-Oct/2020 2019
Tratamiento de datos y control de calidad	Tratamiento de datos	Mensual Anual	Municipal Provincial	Ene-Dic/2020 Jun/2020	Nov/2019-Oct/2020 2019
Otros					

RESULTADOS PREVISTOS

Variables y atributos a difundir: Número de accidentes de trabajo, lugar del accidente, grado de lesión, sexo, características del trabajador accidentado, lugar, empresa y centro de ocurrencia del accidente, causas y circunstancias, efectos derivados, mes de ocurrencia, días de duración de la baja e índices de incidencia

Modificaciones/Observaciones: Número de accidentes de trabajo, lugar del accidente, grado de lesión, sexo, características del trabajador accidentado, lugar, empresa y centro de ocurrencia del accidente, causas y circunstancias, efectos derivados

PRODUCTOS DE DIFUSIÓN EN 2020

MODIFICACIONES/OBSERVACIONES

Denominación de Producto: Accidentes de trabajo	
Tipo de Producto: Tablas	Tablas, Gráficos y Mapas
Url: https://juntadeandalucia.es/organismos/empleoformacionytrabajoautonomo/servicios/estadistica-cartografia/actividad/detalle/175124/175507.html	
Canal o Medio de difusión: Internet	
Periodicidad del Producto de difusión: Anual y Mensual	
Desagregación Territorial de resultados: Municipal y Provincial	

Denominación de Producto:	
Tipo de Producto:	
Url:	
Canal o Medio de difusión:	
Periodicidad del Producto de difusión:	
Desagregación Territorial de resultados:	

Denominación de otros productos:	
Modificaciones/Observaciones:	

USO Y UTILIZACIÓN DE RESULTADOS

Perfil de Usuarios	Administración Pública, sindicatos y población en general
Solicitudes de datos	121
Accesos en Web	2.266
Impacto en medios	
Referencias técnicas	
Normas y planes	

COSTE MÁXIMO ESTIMADO EN 2020

COSTE ECONÓMICO REAL EN 2020

Coste: No genera coste externo	No ha generado coste externo
--------------------------------	------------------------------

NIVEL DE EJECUCIÓN DE LA ACTIVIDAD	Total	X	Parcial		Nulo	
Motivos del nivel de ejecución en caso de Parcial o Nulo:						

Evaluación PECA 2020	Estadística de sanciones en materia laboral en Andalucía	04.01.07
----------------------	--	----------

Tipo actividad: Estadística	Organismo responsable: Consejería de Empleo, Formación y Trabajo Autónomo	Tema: 4. Mercado de trabajo
Etapas de desarrollo: Proyecto	Objeto: Producción	Subtema: 4.01 Mercado y condiciones laborales
Tipo de recogida: Fuente administrativa	Cumplimiento ejes: Cohesión y Políticas Públicas	

Objetivo: Conocer con periodicidad mensual, la situación existente en Andalucía referida a infracciones en materia laboral cometidas en centros de trabajo
Modificaciones/Observaciones:
Sujeto informante: Consejería de Empleo, Formación y Trabajo Autónomo
Modificaciones/Observaciones:
Variables y atributos objeto de estudio: Expediente de sanción resuelto referido a una infracción cometida en el ámbito laboral
Modificaciones/Observaciones:

TRABAJOS PREVISTOS EN 2020

Fase	Descripción tarea	Periodicidad	Desagregación territorial	Fecha realización	Fecha referencia datos
Estudios previos y diseño					
Recogida y grabación de información	Recogida de información	Continua	Provincial	2020	2020
Tratamiento de datos y control de calidad	Tratamiento de datos	Mensual	Provincial	2020	2020
Obtención y difusión de resultados	Difusión de resultados	Mensual	Provincial	15/Ene/2020, 17/Feb/2020 16/Mar/2020, 15/Abr/2020 15/May/2020, 15/Jun/2020 15/Jul/2020, 17/Ago/2020 15/Sep/2020, 15/Oct/2020 16/Nov/2020, 15/Dic/2020	Oct/2019, Nov/2019 Dic/2019, Ene/2020 Feb/2020, Mar/2020 Abr/2020, May/2020 Jun/2020, Jul/2020 Ago/2020, Sep/2020
Otros					

TRABAJOS EJECUTADOS EN 2020

Fase	Descripción tarea	Periodicidad	Desagregación territorial	Fecha realización	Fecha referencia datos
Estudios previos y diseño					
Recogida y grabación de información	Recogida de información	Continua	Provincial	2020	2020
Tratamiento de datos y control de calidad	Tratamiento de datos	Mensual	Provincial	2020	2020
Obtención y difusión de resultados	Difusión de resultados	Mensual	Provincial	15/Ene/2020, 17/Feb/2020 16/Mar/2020, 15/Abr/2020 15/May/2020, 15/Jun/2020 15/Jul/2020, 17/Ago/2020 15/Sep/2020, 15/Oct/2020 16/Nov/2020, 15/Dic/2020	Oct/2019, Nov/2019 Dic/2019, Ene/2020 Feb/2020, Mar/2020 Abr/2020, May/2020 Jun/2020, Jul/2020 Ago/2020, Sep/2020

Otros					
-------	--	--	--	--	--

RESULTADOS PREVISTOS

Variables y atributos a difundir: Numero de expedientes sancionadores, causas que originan la incoación de expediente, tramitación y cuantía de expedientes, provincia y mes en que tiene lugar la sanción

Modificaciones/Observaciones:

PRODUCTOS DE DIFUSIÓN EN 2020

MODIFICACIONES/OBSERVACIONES

Denominación de Producto: Sanciones en materia laboral	
Tipo de Producto: Tablas	
Url: https://juntadeandalucia.es/organismos/empleoformacionytrabajoautonomo/servicios/estadistica-cartografia/actividad/detalle/175125.html	
Canal o Medio de difusión: Internet	
Periodicidad del Producto de difusión: Mensual	
Desagregación Territorial de resultados: Provincial	

Denominación de Producto:	
Tipo de Producto:	
Url:	
Canal o Medio de difusión:	
Periodicidad del Producto de difusión:	
Desagregación Territorial de resultados:	

Denominación de otros productos:

Modificaciones/Observaciones:

USO Y UTILIZACIÓN DE RESULTADOS

Perfil de Usuarios	Administración Pública, sindicatos, población en general
Solicitudes de datos	2
Accesos en Web	152
Impacto en medios	
Referencias técnicas	
Normas y planes	

COSTE MÁXIMO ESTIMADO EN 2020

COSTE ECONÓMICO REAL EN 2020

Coste: No genera coste externo	No ha generado coste externo
---------------------------------------	------------------------------

NIVEL DE EJECUCIÓN DE LA ACTIVIDAD	Total	X	Parcial		Nulo	
Motivos del nivel de ejecución en caso de Parcial o Nulo:						

Evaluación PECA 2020	Estadística de enfermedades profesionales en Andalucía	04.01.15
-------------------------	--	----------

Tipo actividad: Estadística	Organismo responsable: Consejería de Empleo, Formación y Trabajo Autónomo	Tema: 4. Mercado de trabajo
Etapas de desarrollo: Proyecto	Objeto: Producción	Subtema: 4.01 Mercado y condiciones laborales
Tipo de recogida: Fuente administrativa	Cumplimiento ejes: Cohesión, Sostenibilidad, Género y Políticas Públicas	

Objetivo: Conocer la situación y evolución de las enfermedades profesionales que mensualmente acaecen en Andalucía distinguiendo por grupos de enfermedad, actividad económica y ocupación
Modificaciones/Observaciones:
Sujeto informante: Consejería de Empleo, Formación y Trabajo Autónomo
Modificaciones/Observaciones:
Variables y atributos objeto de estudio: Partes comunicados y cerrados con baja y sin baja por actividad económica, ocupación, grupo de enfermedad, sexo, edad de personas trabajadoras con centros de trabajo ubicados en la Comunidad Autónoma de Andalucía
Modificaciones/Observaciones:

TRABAJOS PREVISTOS EN 2020

Fase	Descripción tarea	Periodicidad	Desagregación territorial	Fecha realización	Fecha referencia datos
Estudios previos y diseño					
Recogida y grabación de información	Recogida de información	Mensual	Provincial	Ene-Dic/2020	Dic/2019-Nov/2020
Tratamiento de datos y control de calidad	Tratamiento de datos	Mensual	Provincial	Ene-Dic/2020	Dic/2019-Nov/2020
Obtención y difusión de resultados	Difusión de resultados	Mensual	Provincial	Ene-Dic/2020	Dic/2019-Nov/2020
Otros					

TRABAJOS EJECUTADOS EN 2020

Fase	Descripción tarea	Periodicidad	Desagregación territorial	Fecha realización	Fecha referencia datos
Estudios previos y diseño					
Recogida y grabación de información	Recogida de información	Mensual	Provincial	Ene-Dic/2020	Dic/2019-Nov/2020
Tratamiento de datos y control de calidad	Tratamiento de datos	Mensual	Provincial	Ene-Dic/2020	Dic/2019-Nov/2020
Obtención y difusión de resultados	Difusión de resultados	Mensual	Provincial	Ene-Dic/2020	Dic/2019-Nov/2020
Otros					

RESULTADOS PREVISTOS

Variables y atributos a difundir: Número de partes comunicados y cerrados mensualmente, de enfermedades profesionales con baja y sin baja, clasificados por grupo de enfermedad, actividad económica, ocupación, sexo, agente causante y duración media
Modificaciones/Observaciones:

PRODUCTOS DE DIFUSIÓN EN 2020

MODIFICACIONES/OBSERVACIONES

Denominación de Producto: Estadística de enfermedades profesionales en Andalucía	
Tipo de Producto: Tablas	Tablas, Gráficos y Mapas
Url: https://juntadeandalucia.es/organismos/empleoformacionytrabajoautonomo/servicios/estadistica-cartografia/actividad/detalle/175124/182047.html	
Canal o Medio de difusión: Internet	
Periodicidad del Producto de difusión: Mensual	
Desagregación Territorial de resultados: Provincial	

Denominación de Producto:	
Tipo de Producto:	
Url:	
Canal o Medio de difusión:	
Periodicidad del Producto de difusión:	
Desagregación Territorial de resultados:	

Denominación de otros productos:	
Modificaciones/Observaciones:	

USO Y UTILIZACIÓN DE RESULTADOS

Perfil de Usuarios	Administración Pública, sindicatos y población en general
Solicitudes de datos	153
Accesos en Web	1.205
Impacto en medios	
Referencias técnicas	
Normas y planes	

COSTE MÁXIMO ESTIMADO EN 2020

COSTE ECONÓMICO REAL EN 2020

Coste: No genera coste externo	No ha generado coste externo
--------------------------------	------------------------------

NIVEL DE EJECUCIÓN DE LA ACTIVIDAD	Total	X	Parcial		Nulo	
Motivos del nivel de ejecución en caso de Parcial o Nulo:						

Evaluación PECA 2020	Estadística de elecciones a representantes de personas trabajadoras en Andalucía	04.03.01
-------------------------	--	----------

Tipo actividad: Estadística	Organismo responsable: Consejería de Empleo, Formación y Trabajo Autónomo	Tema: 4. Mercado de trabajo
Etapas de desarrollo: Proyecto	Objeto: Producción	Subtema: 4.03 Diálogo social y negociación colectiva
Tipo de recogida: Fuente administrativa	Cumplimiento ejes: Cohesión, Género y Políticas Públicas	

Objetivo: Conocer la representación de las personas trabajadoras en las empresas y centros de trabajo de Andalucía, tras la celebración de elecciones, a lo largo del año y en las distintas ramas de actividad económica
Modificaciones/Observaciones:
Sujeto informante: Consejería de Empleo, Formación y Trabajo Autónomo
Modificaciones/Observaciones:
Variables y atributos objeto de estudio: Actas de escrutinio de las mesas electorales constituidas para la celebración de elecciones a representantes de trabajadores en los centros de trabajo ubicados en la Comunidad Autónoma Andaluza
Modificaciones/Observaciones:

TRABAJOS PREVISTOS EN 2020

Fase	Descripción tarea	Periodicidad	Desagregación territorial	Fecha realización	Fecha referencia datos
Estudios previos y diseño					
Recogida y grabación de información	Recogida de información	Continua	Municipal	2020	2020
Tratamiento de datos y control de calidad	Tratamiento de datos	Continua	Municipal	2020	2020
Obtención y difusión de resultados	Difusión de resultados	Anual	Provincial	29/Jun/2020	2019
Otros					

TRABAJOS EJECUTADOS EN 2020

Fase	Descripción tarea	Periodicidad	Desagregación territorial	Fecha realización	Fecha referencia datos
Estudios previos y diseño					
Recogida y grabación de información	Recogida de información	Continua	Municipal	2020	2020
Tratamiento de datos y control de calidad	Tratamiento de datos	Continua	Municipal	2020	2020
Obtención y difusión de resultados	Difusión de resultados	Anual	Provincial	29/Jun/2020	2019
Otros					

RESULTADOS PREVISTOS

Variables y atributos a difundir: Número de actas de elecciones celebradas, trabajadores/as afectadas (fijos y eventuales), electores, votantes, representantes elegidos y votos, organizaciones mayoritarias, tipo de representación, provincia de celebración, actividad económica de la empresa, centro de trabajo implicado, sexo de los representantes
Modificaciones/Observaciones:

PRODUCTOS DE DIFUSIÓN EN 2020

MODIFICACIONES/OBSERVACIONES

Denominación de Producto: Elecciones a representantes de trabajadores/as en Andalucía	
Tipo de Producto: Tablas y Gráficos	Tablas, Gráficos y Mapas
Url: https://juntadeandalucia.es/organismos/empleoformacionytrabajoautonomo/servicios/estadistica-cartografia/actividad/detalle/175126.html	
Canal o Medio de difusión: Internet	
Periodicidad del Producto de difusión: Anual	
Desagregación Territorial de resultados: Provincial	

Denominación de Producto:	
Tipo de Producto:	
Url:	
Canal o Medio de difusión:	
Periodicidad del Producto de difusión:	
Desagregación Territorial de resultados:	

Denominación de otros productos:
Modificaciones/Observaciones:

USO Y UTILIZACIÓN DE RESULTADOS

Perfil de Usuarios	Administración Pública, población en general
Solicitudes de datos	
Accesos en Web	36
Impacto en medios	
Referencias técnicas	
Normas y planes	

COSTE MÁXIMO ESTIMADO EN 2020

COSTE ECONÓMICO REAL EN 2020

Coste: No genera coste externo	No ha generado coste externo
--------------------------------	------------------------------

NIVEL DE EJECUCIÓN DE LA ACTIVIDAD	Total	X	Parcial		Nulo	
Motivos del nivel de ejecución en caso de Parcial o Nulo:						

Evaluación PECA 2020	Estadística de convenios colectivos en Andalucía	04.03.02
-------------------------	--	----------

Tipo actividad: Estadística	Organismo responsable: Consejería de Empleo, Formación y Trabajo Autónomo	Tema: 4. Mercado de trabajo
Etapas de desarrollo: Proyecto	Objeto: Producción	Subtema: 4.03 Diálogo social y negociación colectiva
Tipo de recogida: Fuente administrativa	Cumplimiento ejes: Cohesión, Género y Políticas Públicas	

Objetivo: Dar una visión general sobre la negociación colectiva que, mensual y trimestralmente, se produce en el ámbito laboral de la Comunidad Autónoma de Andalucía
Modificaciones/Observaciones:
Sujeto informante: Consejería de Empleo, Formación y Trabajo Autónomo
Modificaciones/Observaciones:
Variables y atributos objeto de estudio: Convenios colectivos registrados, tanto de empresa como de sector de actividad, en la Comunidad Autónoma de Andalucía
Modificaciones/Observaciones:

TRABAJOS PREVISTOS EN 2020

Fase	Descripción tarea	Periodicidad	Desagregación territorial	Fecha realización	Fecha referencia datos
Estudios previos y diseño					
Recogida y grabación de información	Recogida de información	Continua	Provincial	2020	2020
Tratamiento de datos y control de calidad	Tratamiento de datos	Continua	Provincial	2020	2020
Obtención y difusión de resultados	Difusión de resultados	Trimestral	Provincial	Ene/2020 Abr/2020 Jul/2020 Oct/2020	Tri4/2019 Tri1/2020 Tri2/2020 Tri3/2020
Otros					

TRABAJOS EJECUTADOS EN 2020

Fase	Descripción tarea	Periodicidad	Desagregación territorial	Fecha realización	Fecha referencia datos
Estudios previos y diseño					
Recogida y grabación de información	Recogida de información	Continua	Provincial	2020	2020
Tratamiento de datos y control de calidad	Tratamiento de datos	Continua	Provincial	2020	2020
Obtención y difusión de resultados	Difusión de resultados	Trimestral	Provincial	Ene/2020 Abr/2020 Jul/2020 Oct/2020	Tri4/2019 Tri1/2020 Tri2/2020 Tri3/2020
Otros					

RESULTADOS PREVISTOS

Variables y atributos a difundir: Número de convenios colectivos (registrados y/o con efectos económicos vigentes) y empresas implicadas, trabajadores/as afectados, incremento salarial ponderado, provincia, mes y trimestre, convenios colectivos de carácter interprovincial

Modificaciones/Observaciones:

PRODUCTOS DE DIFUSIÓN EN 2020**MODIFICACIONES/OBSERVACIONES**

Denominación de Producto: Convenios colectivos	
Tipo de Producto: Tablas y Mapas	Tablas
Url: https://juntadeandalucia.es/organismos/empleoformacionytrabajoautonomo/servicios/estadistica-cartografia/actividad/detalle/175127.html	
Canal o Medio de difusión: Internet	
Periodicidad del Producto de difusión: Trimestral	
Desagregación Territorial de resultados: Provincial	

Denominación de Producto:	
Tipo de Producto:	
Url:	
Canal o Medio de difusión:	
Periodicidad del Producto de difusión:	
Desagregación Territorial de resultados:	

Denominación de otros productos:

Modificaciones/Observaciones:

USO Y UTILIZACIÓN DE RESULTADOS

Perfil de Usuarios	Administración Pública, población en general
Solicitudes de datos	
Accesos en Web	131
Impacto en medios	
Referencias técnicas	
Normas y planes	

COSTE MÁXIMO ESTIMADO EN 2020**COSTE ECONÓMICO REAL EN 2020**

Coste: No genera coste externo	No ha generado coste externo
---------------------------------------	------------------------------

NIVEL DE EJECUCIÓN DE LA ACTIVIDAD	Total	X	Parcial		Nulo	
Motivos del nivel de ejecución en caso de Parcial o Nulo:						

Evaluación PECA 2020	Estadística de regulación de empleo en Andalucía	04.03.03
-------------------------	--	----------

Tipo actividad: Estadística	Organismo responsable: Consejería de Empleo, Formación y Trabajo Autónomo	Tema: 4. Mercado de trabajo
Etapa de desarrollo: Proyecto	Objeto: Producción	Subtema: 4.03 Diálogo social y negociación colectiva
Tipo de recogida: Fuente administrativa	Cumplimiento ejes: Cohesión, Género y Políticas Públicas	

Objetivo: Dar una visión general sobre la regulación de empleo que mensualmente se produce en la Comunidad Autónoma de Andalucía, considerando tres modalidades de procedimientos, suspensión, reducción de la jornada o rescisión de la relación laboral
Modificaciones/Observaciones:
Sujeto informante: Consejería de Empleo, Formación y Trabajo Autónomo y Ministerio de Trabajo, Migraciones y Seguridad Social
Modificaciones/Observaciones:
Variables y atributos objeto de estudio: Procedimientos de despido colectivo, suspensión de contratos y reducción de jornada establecidos en el Real Decreto 1483/2012, de 29 de octubre, por el que se aprueba su reglamento
Modificaciones/Observaciones:

TRABAJOS PREVISTOS EN 2020

Fase	Descripción tarea	Periodicidad	Desagregación territorial	Fecha realización	Fecha referencia datos
Estudios previos y diseño					
Recogida y grabación de información	Recogida de información	Mensual	Provincial	Ene-Oct/2020	Nov/2019-Oct/2020
Tratamiento de datos y control de calidad	Tratamiento de datos	Mensual	Provincial	Ene-Oct/2020	Nov/2019-Oct/2020
Obtención y difusión de resultados	Difusión de resultados	Trimestral	Provincial	Mar/2020, Jun/2020 Sep/2020, Dic/2020	Tri4/2019, Tri1/2020 Tri2/2020, Tri3/2020
Otros					

TRABAJOS EJECUTADOS EN 2020

Fase	Descripción tarea	Periodicidad	Desagregación territorial	Fecha realización	Fecha referencia datos
Estudios previos y diseño					
Recogida y grabación de información	Recogida de información	Mensual	Provincial	Mar/2020	2019
Tratamiento de datos y control de calidad	Tratamiento de datos	Mensual	Provincial	Mar/2020	2019
Obtención y difusión de resultados	Difusión de resultados	Trimestral	Provincial	Mar/2020, Jun/2020 Sep/2020, Dic/2020	Tri4/2019, Tri1/2020 Tri2/2020, Tri3/2020
Otros					

RESULTADOS PREVISTOS

Variables y atributos a difundir: Número de expedientes de regulación de empleo, modalidad de regulación de empleo, número de trabajadores/as afectados/as, provincia y mes de la resolución del expediente, sexo del personal empleado, empresas afectadas, tamaño y actividad económica de la empresa, causas alegadas y acuerdo de las partes
Modificaciones/Observaciones:

PRODUCTOS DE DIFUSIÓN EN 2020

MODIFICACIONES/OBSERVACIONES

Denominación de Producto: Procedimientos de regulación de empleo	
Tipo de Producto: Tablas	
Url: https://juntadeandalucia.es/organismos/empleoformacionytrabajoautonomo/servicios/estadistica-cartografia/actividad/detalle/175128.html	
Canal o Medio de difusión: Internet	
Periodicidad del Producto de difusión: Trimestral	
Desagregación Territorial de resultados: Provincial	

Denominación de Producto:	
Tipo de Producto:	
Url:	
Canal o Medio de difusión:	
Periodicidad del Producto de difusión:	
Desagregación Territorial de resultados:	

Denominación de otros productos:	
Modificaciones/Observaciones:	

USO Y UTILIZACIÓN DE RESULTADOS

Perfil de Usuarios	Administración general, público en general
Solicitudes de datos	9
Accesos en Web	212
Impacto en medios	
Referencias técnicas	
Normas y planes	

COSTE MÁXIMO ESTIMADO EN 2020

COSTE ECONÓMICO REAL EN 2020

Coste: No genera coste externo	No ha generado coste externo
--------------------------------	------------------------------

NIVEL DE EJECUCIÓN DE LA ACTIVIDAD	Total	X	Parcial		Nulo	
Motivos del nivel de ejecución en caso de Parcial o Nulo:						

Evaluación PECA 2020	Estadística de conciliaciones individuales en Andalucía	04.03.04
-------------------------	---	----------

Tipo actividad: Estadística	Organismo responsable: Consejería de Empleo, Formación y Trabajo Autónomo	Tema: 4. Mercado de trabajo
Etapa de desarrollo: Proyecto	Objeto: Producción	Subtema: 4.03 Diálogo social y negociación colectiva
Tipo de recogida: Fuente administrativa	Cumplimiento ejes: Cohesión, Género y Políticas Públicas	

Objetivo: Dar una visión general, con periodicidad mensual, sobre las conciliaciones individuales llevadas a cabo en la Comunidad Autónoma de Andalucía, precisando las causas que las provocan, el resultado de las mismas y las personas trabajadoras afectadas
Modificaciones/Observaciones:
Sujeto informante: Consejería de Empleo, Formación y Trabajo Autónomo; Centros de Mediación, Arbitraje y Conciliación (CMAC); Sistema Extrajudicial de Resolución de Conflictos Laborales en Andalucía (S.E.R.C.L.A.)
Modificaciones/Observaciones:
Variables y atributos objeto de estudio: Papeletas de conciliación individual tramitadas y resueltas para conflictos entre el trabajador/a y la empresa en el ámbito de la Comunidad Autónoma andaluza
Modificaciones/Observaciones:

TRABAJOS PREVISTOS EN 2020

Fase	Descripción tarea	Periodicidad	Desagregación territorial	Fecha realización	Fecha referencia datos
Estudios previos y diseño					
Recogida y grabación de información	Recogida de información	Mensual	Provincial	Ene-Nov/2020	Dic/2019-Nov/2020
Tratamiento de datos y control de calidad	Tratamiento de datos	Mensual	Provincial	Ene-Nov/2020	Dic/2019-Nov/2020
Obtención y difusión de resultados	Difusión de resultados	Mensual	Provincial	Ene-Dic/2020	Nov/2019-Oct/2020
Otros					

TRABAJOS EJECUTADOS EN 2020

Fase	Descripción tarea	Periodicidad	Desagregación territorial	Fecha realización	Fecha referencia datos
Estudios previos y diseño					
Recogida y grabación de información	Recogida de información	Mensual	Provincial	Ene-Dic/2020	Nov/2019-Oct/2020
Tratamiento de datos y control de calidad	Tratamiento de datos	Mensual	Provincial	Ene-Dic/2020	Nov/2019-Oct/2020
Obtención y difusión de resultados	Difusión de resultados	Mensual	Provincial	Ene-Dic/2020	Nov/2019-Oct/2020
Otros					

RESULTADOS PREVISTOS

Variables y atributos a difundir: Conciliaciones en conflictos laborales según tipo de resolución, motivación, cantidades acordadas y cuantías medias. Trabajadores afectados en materia de despidos por sexo, edad, categoría profesional, tamaño de la empresa, cantidades acordadas y cuantías medias
Modificaciones/Observaciones:

PRODUCTOS DE DIFUSIÓN EN 2020

MODIFICACIONES/OBSERVACIONES

Denominación de Producto: Conciliaciones individuales	
Tipo de Producto: Tablas y Gráficos	Tablas, Gráficos y Mapas
Url: https://juntadeandalucia.es/organismos/empleoformacionytrabajoautonomo/servicios/estadistica-cartografia/actividad/detalle/175129.html	
Canal o Medio de difusión: Internet	
Periodicidad del Producto de difusión: Mensual	
Desagregación Territorial de resultados: Provincial	

Denominación de Producto:	
Tipo de Producto:	
Url:	
Canal o Medio de difusión:	
Periodicidad del Producto de difusión:	
Desagregación Territorial de resultados:	

Denominación de otros productos:	
Modificaciones/Observaciones:	

USO Y UTILIZACIÓN DE RESULTADOS

Perfil de Usuarios	Administración pública y población en general
Solicitudes de datos	13
Accesos en Web	136
Impacto en medios	
Referencias técnicas	
Normas y planes	

COSTE MÁXIMO ESTIMADO EN 2020

COSTE ECONÓMICO REAL EN 2020

Coste: No genera coste externo	No ha generado coste externo
--------------------------------	------------------------------

NIVEL DE EJECUCIÓN DE LA ACTIVIDAD	Total	X	Parcial		Nulo	
Motivos del nivel de ejecución en caso de Parcial o Nulo:						

Evaluación PECA 2020	Estadística de conflictos colectivos en Andalucía	04.03.05
-------------------------	---	----------

Tipo actividad: Estadística	Organismo responsable: Consejería de Empleo, Formación y Trabajo Autónomo	Tema: 4. Mercado de trabajo
Etapas de desarrollo: Proyecto	Objeto: Producción	Subtema: 4.03 Diálogo social y negociación colectiva
Tipo de recogida: Fuente administrativa	Cumplimiento ejes: Cohesión, Género y Políticas Públicas	

Objetivo: Dar una visión general, con periodicidad mensual, sobre los conflictos colectivos llevados a cabo en la Comunidad Autónoma de Andalucía, precisando la forma de resolución, causas que los motivan y personas trabajadoras afectadas
Modificaciones/Observaciones:
Sujeto informante: Consejería de Empleo, Formación y Trabajo Autónomo y Consejo Andaluz de Relaciones Laborales
Modificaciones/Observaciones:
Variables y atributos objeto de estudio: Expedientes de conflictos colectivos que afectan a empresas y trabajadores que desarrollan su actividad en la Comunidad Autónoma de Andalucía
Modificaciones/Observaciones:

TRABAJOS PREVISTOS EN 2020

Fase	Descripción tarea	Periodicidad	Desagregación territorial	Fecha realización	Fecha referencia datos
Estudios previos y diseño					
Recogida y grabación de información	Recogida de información	Continua	Provincial	2020	2020
Tratamiento de datos y control de calidad	Tratamiento de datos	Continua	Provincial	2020	2020
Obtención y difusión de resultados	Difusión de resultados	Trimestral	Provincial	Ene/2020 Abr/2020 Jul/2020 Oct/2020	Tri4/2019 Tri1/2020 Tri2/2020 Tri3/2020
Otros					

TRABAJOS EJECUTADOS EN 2020

Fase	Descripción tarea	Periodicidad	Desagregación territorial	Fecha realización	Fecha referencia datos
Estudios previos y diseño					
Recogida y grabación de información	Recogida de información	Continua	Provincial	2020	2020
Tratamiento de datos y control de calidad	Tratamiento de datos	Continua	Provincial	2020	2020
Obtención y difusión de resultados	Difusión de resultados	Trimestral	Provincial	Abr/2020 Jul/2020 Oct/2020	Tri1/2020 Tri2/2020 Tri3/2020
Otros					

RESULTADOS PREVISTOS

Variables y atributos a difundir: Número de conflictos colectivos, trabajadoras/es y empresas afectadas por actividad de las empresas, causas de motivación, resultados de conflicto, provincia y mes

Modificaciones/Observaciones:

PRODUCTOS DE DIFUSIÓN EN 2020**MODIFICACIONES/OBSERVACIONES**

Denominación de Producto: Conflictos colectivos	
Tipo de Producto: Tablas y Gráficos	Tablas, Gráficos y Mapas
Url: https://juntadeandalucia.es/organismos/empleoformacionytrabajoautonomo/servicios/estadistica-cartografia/actividad/detalle/175130.html	
Canal o Medio de difusión: Internet	
Periodicidad del Producto de difusión: Trimestral	
Desagregación Territorial de resultados: Provincial	

Denominación de Producto:	
Tipo de Producto:	
Url:	
Canal o Medio de difusión:	
Periodicidad del Producto de difusión:	
Desagregación Territorial de resultados:	

Denominación de otros productos:

Modificaciones/Observaciones:

USO Y UTILIZACIÓN DE RESULTADOS

Perfil de Usuarios	Administración Pública y población en general
Solicitudes de datos	
Accesos en Web	53
Impacto en medios	
Referencias técnicas	
Normas y planes	

COSTE MÁXIMO ESTIMADO EN 2020**COSTE ECONÓMICO REAL EN 2020**

Coste: No genera coste externo	No ha generado coste externo
--------------------------------	------------------------------

NIVEL DE EJECUCIÓN DE LA ACTIVIDAD	Total	X	Parcial		Nulo	
Motivos del nivel de ejecución en caso de Parcial o Nulo:						

Evaluación PECA 2020	Estadística de huelgas y cierres patronales en Andalucía	04.03.06
-------------------------	--	----------

Tipo actividad: Estadística	Organismo responsable: Consejería de Empleo, Formación y Trabajo Autónomo	Tema: 4. Mercado de trabajo
Etapas de desarrollo: Proyecto	Objeto: Producción	Subtema: 4.03 Diálogo social y negociación colectiva
Tipo de recogida: Fuente administrativa	Cumplimiento ejes: Cohesión, Género y Políticas Públicas	

Objetivo: Dar una visión general, con periodicidad mensual, sobre la situación de conflictividad laboral manifestada mediante huelgas y cierres patronales a nivel provincial, interprovincial y nacional, que afecten a las provincias andaluzas
Modificaciones/Observaciones:
Sujeto informante: Consejería de Empleo, Formación y Trabajo Autónomo y Ministerio de Trabajo, Migraciones y Seguridad Social
Modificaciones/Observaciones:
Variables y atributos objeto de estudio: Expediente administrativo instruido por huelga en el ámbito laboral de la Comunidad Autónoma de Andalucía
Modificaciones/Observaciones:

TRABAJOS PREVISTOS EN 2020

Fase	Descripción tarea	Periodicidad	Desagregación territorial	Fecha realización	Fecha referencia datos
Estudios previos y diseño					
Recogida y grabación de información	Recogida de información	Mensual	Provincial	Ene-Oct/2020	Nov/2019-Oct/2020
Tratamiento de datos y control de calidad	Tratamiento de datos	Mensual	Provincial	Ene-Oct/2020	Nov/2019-Oct/2020
Obtención y difusión de resultados	Difusión de resultados	Trimestral	Provincial	Ene/2020 Abr/2020 Jul/2020 Oct/2020	Tri3/2019 Tri4/2019 Tri1/2020 Tri2/2020
Otros					

TRABAJOS EJECUTADOS EN 2020

Fase	Descripción tarea	Periodicidad	Desagregación territorial	Fecha realización	Fecha referencia datos
Estudios previos y diseño					
Recogida y grabación de información	Recogida de información	Mensual	Provincial	Ene-Oct/2020	Jul/2019-Jun/2020
Tratamiento de datos y control de calidad	Tratamiento de datos	Mensual	Provincial	Ene-Oct/2020	Jul/2019-Jun/2020
Obtención y difusión de resultados	Difusión de resultados	Trimestral	Provincial	Ene/2020 Abr/2020 Jul/2020 Oct/2020	Tri3/2019 Tri4/2019 Tri1/2020 Tri2/2020
Otros					

RESULTADOS PREVISTOS

Variables y atributos a difundir: Número de huelgas, centros afectados, trabajadores/as afectados/as y jornadas no trabajadas, actividad económica de la empresa, motivación, formas de terminación y resultado de la huelga, provincia y mes de la huelga, ámbito sectorial

Modificaciones/Observaciones:

PRODUCTOS DE DIFUSIÓN EN 2020**MODIFICACIONES/OBSERVACIONES**

Denominación de Producto: Conflictividad laboral. Huelgas y cierres patronales	
Tipo de Producto: Tablas	
Url: https://juntadeandalucia.es/organismos/empleoformacionytrabajoautonomo/servicios/estadistica-cartografia/actividad/detalle/175131.html	
Canal o Medio de difusión: Internet	
Periodicidad del Producto de difusión: Trimestral	
Desagregación Territorial de resultados: Provincial	

Denominación de Producto:	
Tipo de Producto:	
Url:	
Canal o Medio de difusión:	
Periodicidad del Producto de difusión:	
Desagregación Territorial de resultados:	

Denominación de otros productos:

Modificaciones/Observaciones:

USO Y UTILIZACIÓN DE RESULTADOS

Perfil de Usuarios	Administración pública y población en general
Solicitudes de datos	
Accesos en Web	130
Impacto en medios	
Referencias técnicas	
Normas y planes	

COSTE MÁXIMO ESTIMADO EN 2020**COSTE ECONÓMICO REAL EN 2020**

Coste: No genera coste externo	No ha generado coste externo
---------------------------------------	------------------------------

NIVEL DE EJECUCIÓN DE LA ACTIVIDAD	Total	X	Parcial		Nulo	
Motivos del nivel de ejecución en caso de Parcial o Nulo:						

Evaluación PECA 2020	Estadística de Formación Profesional para el empleo	04.04.01
-------------------------	---	----------

Tipo actividad: Estadística	Organismo responsable: Consejería de Empleo, Formación y Trabajo Autónomo	Tema: 4. Mercado de trabajo
Etapas de desarrollo: Proyecto	Objeto: Producción	Subtema: 4.04 Formación laboral
Tipo de recogida: Fuente administrativa	Cumplimiento ejes: Cohesión, Género y Políticas Públicas	

Objetivo: Obtener información sobre la ejecución de los cursos de Formación Profesional para el Empleo
Modificaciones/Observaciones:
Sujeto informante: Consejería de Empleo, Formación y Trabajo Autónomo
Modificaciones/Observaciones:
Variables y atributos objeto de estudio: Cursos, alumnado y profesorado de formación para el empleo
Modificaciones/Observaciones:

TRABAJOS PREVISTOS EN 2020

Fase	Descripción tarea	Periodicidad	Desagregación territorial	Fecha realización	Fecha referencia datos
Estudios previos y diseño	Estudio y diseño de la actividad	No periódica	Puntual	2020	2015-2019
Recogida y grabación de información					
Tratamiento de datos y control de calidad					
Obtención y difusión de resultados					
Otros					

TRABAJOS EJECUTADOS EN 2020

Fase	Descripción tarea	Periodicidad	Desagregación territorial	Fecha realización	Fecha referencia datos
Estudios previos y diseño	Estudio y diseño de la actividad	No periódica	Puntual	2020	2015-2019
Recogida y grabación de información					
Tratamiento de datos y control de calidad					
Obtención y difusión de resultados					
Otros					

RESULTADOS PREVISTOS

Variables y atributos a difundir:
Modificaciones/Observaciones:

PRODUCTOS DE DIFUSIÓN EN 2020

MODIFICACIONES/OBSERVACIONES

Denominación de Producto:	
Tipo de Producto:	
Url:	
Canal o Medio de difusión:	
Periodicidad del Producto de difusión:	
Desagregación Territorial de resultados:	

Denominación de Producto:	
Tipo de Producto:	
Url:	
Canal o Medio de difusión:	
Periodicidad del Producto de difusión:	
Desagregación Territorial de resultados:	

Denominación de otros productos:
Modificaciones/Observaciones:

USO Y UTILIZACIÓN DE RESULTADOS

Perfil de Usuarios	
Solicitudes de datos	
Accesos en Web	
Impacto en medios	
Referencias técnicas	
Normas y planes	

COSTE MÁXIMO ESTIMADO EN 2020

COSTE ECONÓMICO REAL EN 2020

Coste: No genera coste externo	No ha generado coste externo
--------------------------------	------------------------------

NIVEL DE EJECUCIÓN DE LA ACTIVIDAD	Total	X	Parcial		Nulo	
Motivos del nivel de ejecución en caso de Parcial o Nulo:						

Evaluación PECA 2020	Estadística sobre la supervivencia de las empresas incubadas en Andalucía Emprende	05.03.10
-------------------------	--	----------

Tipo actividad: Estadística	Organismo responsable: Consejería de Empleo, Formación y Trabajo Autónomo	Tema: 5. Actividad económica y tejido empresarial
Eta de desarrollo: Proyecto	Objeto: Producción	Subtema: 5.03 Actividad y demografía empresarial
Tipo de recogida: Fuente administrativa	Cumplimiento ejes:	

Objetivo: Ofrecer información sobre la capacidad de subsistir y de consolidarse en el tiempo las empresas que se crean mediante el servicio de asesoramiento y apoyo de Andalucía Emprende en comparación con el conjunto de empresas que se crean en Andalucía
Modificaciones/Observaciones:
Sujeto informante: Andalucía Emprende, Fundación Pública Andaluza e Instituto de Estadística y Cartografía de Andalucía
Modificaciones/Observaciones:
Variables y atributos objeto de estudio: Capacidad de supervivencia de las empresas que son creadas e incubadas por Andalucía Emprende
Modificaciones/Observaciones:

TRABAJOS PREVISTOS EN 2020

Fase	Descripción tarea	Periodicidad	Desagregación territorial	Fecha realización	Fecha referencia datos
Estudios previos y diseño	Desarrollo metodológico y de coordinación de trabajos con IECA	Continua	Provincial	Tri3/2020	2014-2018
Recogida y grabación de información	Recogida de información	Continua	Provincial	Tri3/2020	2014-2018
Tratamiento de datos y control de calidad	Tratamiento de datos	Continua	Provincial	Tri3/2020	2014-2018
Obtención y difusión de resultados	Difusión de resultados	Anual	Provincial	25/Nov/2020	2014-2018
Otros					

TRABAJOS EJECUTADOS EN 2020

Fase	Descripción tarea	Periodicidad	Desagregación territorial	Fecha realización	Fecha referencia datos
Estudios previos y diseño					
Recogida y grabación de información	Recogida de información	Continua	Provincial	Tri3/2020	2014-2018
Tratamiento de datos y control de calidad					
Obtención y difusión de resultados					
Otros					

RESULTADOS PREVISTOS

Variables y atributos a difundir: Probabilidad de supervivencia empresarial, relación entre valores de Andalucía Emprende y Andalucía, análisis de supervivencia provincial y análisis gráfico
Modificaciones/Observaciones:

PRODUCTOS DE DIFUSIÓN EN 2020

MODIFICACIONES/OBSERVACIONES

Denominación de Producto: Supervivencia empresarial 2014-2018	
Tipo de Producto: Gráficos Informes	
Url:	
Canal o Medio de difusión: Internet	
Periodicidad del Producto de difusión: Anual	
Desagregación Territorial de resultados: Provincial	

Denominación de Producto:	
Tipo de Producto:	
Url:	
Canal o Medio de difusión:	
Periodicidad del Producto de difusión:	
Desagregación Territorial de resultados:	

Denominación de otros productos:
Modificaciones/Observaciones:

USO Y UTILIZACIÓN DE RESULTADOS

Perfil de Usuarios	
Solicitudes de datos	
Accesos en Web	
Impacto en medios	
Referencias técnicas	
Normas y planes	

COSTE MÁXIMO ESTIMADO EN 2020

COSTE ECONÓMICO REAL EN 2020

Coste: No genera coste externo	No ha generado coste externo
--------------------------------	------------------------------

NIVEL DE EJECUCIÓN DE LA ACTIVIDAD	Total		Parcial		Nulo	X
Motivos del nivel de ejecución en caso de Parcial o Nulo:	Cancelación del Proyecto					

Evaluación PECA 2020	Directorio de los Centros Andaluces de Emprendimiento (CADE)	05.03.11
-------------------------	--	----------

Tipo actividad: Estadística y Cartográfica	Organismo responsable: Consejería de Empleo, Formación y Trabajo Autónomo	Tema: 5. Actividad económica y tejido empresarial
Etapas de desarrollo: Proyecto	Objeto: Producción	Subtema: 5.03 Actividad y demografía empresarial
Tipo de recogida: Fuente administrativa	Cumplimiento ejes:	

Objetivo: Ofrecer información sobre los Centros de Apoyo al Desarrollo Empresarial de Andalucía (CADE)
Modificaciones/Observaciones:
Sujeto informante: Andalucía Emprende, Fundación Pública Andaluza
Modificaciones/Observaciones:
Variables y atributos objeto de estudio: Dirección y principales servicios de los mismos, así como coordenadas espaciales para su localización
Modificaciones/Observaciones:

TRABAJOS PREVISTOS EN 2020

Fase	Descripción tarea	Periodicidad	Desagregación territorial	Fecha realización	Fecha referencia datos
Estudios previos y diseño					
Recogida y grabación de información	Recogida de información	No periódica	Multiterritorial	2020	2020
Tratamiento de datos y control de calidad	Tratamiento de datos	No periódica	Multiterritorial	2020	2020
Obtención y difusión de resultados	Difusión de resultados	No periódica	Puntual	25/Nov/2020	2020
Otros					

TRABAJOS EJECUTADOS EN 2020

Fase	Descripción tarea	Periodicidad	Desagregación territorial	Fecha realización	Fecha referencia datos
Estudios previos y diseño					
Recogida y grabación de información					
Tratamiento de datos y control de calidad					
Obtención y difusión de resultados					
Otros					

RESULTADOS PREVISTOS

Variables y atributos a difundir: Coordenadas geográficas, direcciones postales, teléfono y localidad
Modificaciones/Observaciones:

PRODUCTOS DE DIFUSIÓN EN 2020

MODIFICACIONES/OBSERVACIONES

Denominación de Producto: Directorio de los Centros Andaluces de Emprendimiento (CADE)	
Tipo de Producto: Directorios Datos espaciales	
Url:	
Canal o Medio de difusión: Internet	
Periodicidad del Producto de difusión: No periódica	
Desagregación Territorial de resultados: Puntual	

Denominación de Producto:	
Tipo de Producto:	
Url:	
Canal o Medio de difusión:	
Periodicidad del Producto de difusión:	
Desagregación Territorial de resultados:	

Denominación de otros productos:
Modificaciones/Observaciones:

USO Y UTILIZACIÓN DE RESULTADOS

Perfil de Usuarios	
Solicitudes de datos	
Accesos en Web	
Impacto en medios	
Referencias técnicas	
Normas y planes	

COSTE MÁXIMO ESTIMADO EN 2020

COSTE ECONÓMICO REAL EN 2020

Coste: No genera coste externo	No ha generado coste externo
--------------------------------	------------------------------

NIVEL DE EJECUCIÓN DE LA ACTIVIDAD	Total		Parcial		Nulo	X
Motivos del nivel de ejecución en caso de Parcial o Nulo:	Cancelación del Proyecto					

Evaluación PECA 2020	Sistema de Indicadores de Emprendimiento de Andalucía	05.03.18
-------------------------	---	----------

Tipo actividad: Estadística	Organismo responsable: Consejería de Empleo, Formación y Trabajo Autónomo	Tema: 5. Actividad económica y tejido empresarial
Etapas de desarrollo: Proyecto	Objeto: Producción	Subtema: 5.03 Actividad y demografía empresarial
Tipo de recogida: Recopilación o Síntesis	Cumplimiento ejes: Cohesión, Género y Políticas Públicas	

Objetivo: Ofrecer información sobre diversos aspectos relacionados con el emprendimiento y su evolución en Andalucía tales como natalidad y mortalidad empresarial, supervivencia empresarial, empresas de alto crecimiento y tamaño medio empresarial entre otros
Modificaciones/Observaciones:
Sujeto informante: Andalucía Emprende, Fundación Pública Andaluza
Modificaciones/Observaciones:
Variables y atributos objeto de estudio: Sistema de indicadores relacionados con el emprendimiento en Andalucía, teniendo como base de referencia el programa de Indicadores de emprendimiento de Eurostat-OCDE
Modificaciones/Observaciones:

TRABAJOS PREVISTOS EN 2020

Fase	Descripción tarea	Periodicidad	Desagregación territorial	Fecha realización	Fecha referencia datos
Estudios previos y diseño	Análisis del programa de indicadores de Emprendimiento de Eurostat-OCDE como base referente en el diseño del Sistema de Indicadores de Emprendimiento de Andalucía	No periódica	Multiterritorial	2020	2020
Recogida y grabación de información	Recogida de información	Trimestral	Provincial	2020	2016-2020
Tratamiento de datos y control de calidad	Tratamiento de datos	Trimestral	Provincial	2020	2016-2020
Obtención y difusión de resultados	Difusión de resultados	Trimestral	Provincial, Autónoma	15/Abr/2020 15/Jul/2020 15/Oct/2020 30/Dic/2020	Tri1/2020 Tri2/2020 Tri3/2020 Tri4/2020
Otros					

TRABAJOS EJECUTADOS EN 2020

Fase	Descripción tarea	Periodicidad	Desagregación territorial	Fecha realización	Fecha referencia datos
Estudios previos y diseño					
Recogida y grabación de información	Recogida de información. Datos afiliación RETA, Sociedades Mercantiles, Economía Social, Tasas de Emprendimiento	Mensual	Provincial	Ene-Dic/2020	Dic/2019-Nov/2020
Tratamiento de datos y control de calidad	Tratamiento de datos	Mensual	Provincial	Ene-Dic/2020	Dic/2019-Nov/2020
Obtención y difusión de resultados	Difusión de resultados	Mensual	Provincial, Autónoma	Feb-Dic/2020	Ene-Nov/2020
Otros					

RESULTADOS PREVISTOS

Variables y atributos a difundir: Tasa de natalidad empresarial, tasa de mortalidad empresarial, tasa empresarial, crecimiento neto de la población empresarial, tasa de supervivencia empresarial a 3 y 5 años, porcentaje de empresas con 3 y 5 años de antigüedad, porcentaje de empresas gacelas, porcentaje de empleo en empresas de 3 y 5 años, tamaño medio de las empresas de 3 y 5 años, porcentaje de empresas gacelas según facturación, evolución de creaciones y disoluciones

Modificaciones/Observaciones: Número de trabajadores autónomos por provincia, comunidades autónomas, sexo y sectores económicos

PRODUCTOS DE DIFUSIÓN EN 2020

MODIFICACIONES/OBSERVACIONES

Denominación de Producto: Sistema de Indicadores de Emprendimiento de Andalucía	Evolución autónomos
Tipo de Producto: Tablas, Gráficos, Mapas e Informes	Tablas, Gráficos e Informes
Url: https://juntadeandalucia.es/organismos/empleoformacionytrabajoautonomo/servicios/estadistica-cartografia/actividad/detalle/175108/175565.html	
Canal o Medio de difusión: Internet	
Periodicidad del Producto de difusión: Trimestral	Mensual
Desagregación Territorial de resultados: Provincial y Autonómica	

Denominación de Producto:	
Tipo de Producto:	
Url:	
Canal o Medio de difusión:	
Periodicidad del Producto de difusión:	
Desagregación Territorial de resultados:	

Denominación de otros productos:

Modificaciones/Observaciones:

USO Y UTILIZACIÓN DE RESULTADOS

Perfil de Usuarios	Entidades públicas, universidades, investigadores, asociaciones empresariales, emprendedores, etc.
Solicitudes de datos	
Accesos en Web	
Impacto en medios	
Referencias técnicas	
Normas y planes	

COSTE MÁXIMO ESTIMADO EN 2020

COSTE ECONÓMICO REAL EN 2020

Coste: No genera coste externo	No ha generado coste externo
---------------------------------------	------------------------------

NIVEL DE EJECUCIÓN DE LA ACTIVIDAD	Total		Parcial	X	Nulo	
Motivos del nivel de ejecución en caso de Parcial o Nulo:	Desajustes en la difusión					

SERVICIO ANDALUZ DE EMPLEO

Estadística de empleo en Andalucía.....	103
Estadística de las políticas activas de empleo. Programas de Orientación e Inserción.....	105
Estadística sobre discapacidad y mercado laboral en Andalucía.....	107
Base de Datos Geográfica de los centros donde se prestan servicios de políticas activas de empleo.....	109
Estadística sobre el mercado laboral de la población egresada Universitaria y de Formación Profesional Reglada en Andalucía.....	111

Evaluación PECA 2020	Estadística de empleo en Andalucía	04.01.01
----------------------	------------------------------------	----------

Tipo actividad: Estadística	Organismo responsable: Servicio Andaluz de Empleo	Tema: 4. Mercado de trabajo
Etapa de desarrollo: Operación	Objeto: Producción	Subtema: 4.01 Mercado y condiciones laborales
Tipo de recogida: Fuente administrativa	Cumplimiento ejes: Cohesión, Sostenibilidad, Género y Políticas Públicas	

Objetivo: Dar una visión general sobre la situación laboral en Andalucía, así como su comparación con el resto de España
Modificaciones/Observaciones:
Sujeto informante: Servicio Andaluz de Empleo
Modificaciones/Observaciones:
Variables y atributos objeto de estudio: Demandas y contratos de empleo registrados en Andalucía
Modificaciones/Observaciones:

TRABAJOS PREVISTOS EN 2020					
Fase	Descripción tarea	Periodicidad	Desagregación territorial	Fecha realización	Fecha referencia datos
Estudios previos y diseño					
Recogida y grabación de información	Recogida de Información	Mensual	Municipal	Ene-Dic/2020	Dic/2019-Nov/2020
Tratamiento de datos y control de calidad	Tratamiento de datos	Mensual	Municipal	Ene-Dic/2020	Dic/2019-Nov/2020
Obtención y difusión de resultados	Difusión de los resultados	Mensual	Municipal	3/Ene/2020, 4/Feb/2020 3/Mar/2020, 2/Abr/2020 5/May/2020, 2/Jun/2020 2/Jul/2020, 4/Ago/2020 2/Sep/2020, 2/Oct/2020 4/Nov/2020, 2/Dic/2020	Dic/2019, Ene/2020 Feb/2020, Mar/2020 Abr/2020, May/2020 Jun/2020, Jul/2020 Ago/2020, Sep/2020 Oct/2020, Nov/2020
Otros					

TRABAJOS EJECUTADOS EN 2020					
Fase	Descripción tarea	Periodicidad	Desagregación territorial	Fecha realización	Fecha referencia datos
Estudios previos y diseño					
Recogida y grabación de información	Recogida de Información	Mensual	Municipal	Ene-Dic/2020	Dic/2019-Nov/2020
Tratamiento de datos y control de calidad	Tratamiento de datos	Mensual	Municipal	Ene-Dic/2020	Dic/2019-Nov/2020
Obtención y difusión de resultados	Difusión de los resultados	Mensual	Municipal	3/Ene/2020, 4/Feb/2020 3/Mar/2020, 2/Abr/2020 5/May/2020, 2/Jun/2020 2/Jul/2020, 4/Ago/2020 2/Sep/2020, 2/Oct/2020 4/Nov/2020, 2/Dic/2020	Dic/2019, Ene/2020 Feb/2020, Mar/2020 Abr/2020, May/2020 Jun/2020, Jul/2020 Ago/2020, Sep/2020 Oct/2020, Nov/2020
Otros					

RESULTADOS PREVISTOS

Variables y atributos a difundir: Número de demandantes de empleo, número de contratos, modalidad de contratos, sector de la actividad económica, provincia y mes, edad y sexo de los demandantes de empleo

Modificaciones/Observaciones:

PRODUCTOS DE DIFUSIÓN EN 2020**MODIFICACIONES/OBSERVACIONES**

Denominación de Producto: Estadística de demanda de empleo y paro registrado en los municipios andaluces	
Tipo de Producto: Tablas	
Url: http://www.juntadeandalucia.es/servicioandaluzdeempleo/web/argos/demandaEmpleo.do	
Canal o Medio de difusión: Internet	
Periodicidad del Producto de difusión: Mensual	
Desagregación Territorial de resultados: Municipal	

Denominación de Producto: Contratos registrados en los municipios andaluces	
Tipo de Producto: Tablas	
Url: http://www.juntadeandalucia.es/servicioandaluzdeempleo/web/argos/buscarContratos.do	
Canal o Medio de difusión: Internet	
Periodicidad del Producto de difusión: Mensual	
Desagregación Territorial de resultados: Municipal	

Denominación de otros productos: Informe de la contratación registrada, Caracterización de las personas desempleadas, Informe de personas extranjeras, ARGOS local, El Mercado de Trabajo en el sector Cultural, El Mercado de Trabajo en el sector de la Construcción y en el sector del Medio Ambiente, Evolución de la demanda de empleo, Evolución de la Contratación registrada, Datos Básicos del Mercado Laboral y Colectivos de Interés para el Empleo

Modificaciones/Observaciones:

USO Y UTILIZACIÓN DE RESULTADOS

Perfil de Usuarios	Ciudadanía en general, Empresariado, Administración Pública, Agentes sociales y económicos, Entidades locales, Profesorado e Investigadores de Universidades
Solicitudes de datos	493
Accesos en Web	54.982
Impacto en medios	50
Referencias técnicas	6
Normas y planes	Decreto-ley 6/2014, de 29 de abril, por el que se aprueba el Programa Emple@Joven y la «Iniciativa @mprende+» Decreto-Ley 9/2014, de 15 de julio, por el que se aprueba el Programa Emple@30+ Decreto-ley 2/2015, de 3 de marzo, de medidas urgentes para favorecer la inserción laboral, la estabilidad en el empleo, el retorno del talento y el fomento del trabajo autónomo

COSTE MÁXIMO ESTIMADO EN 2020**COSTE ECONÓMICO REAL EN 2020**

Coste: No genera coste externo	No ha generado coste externo
---------------------------------------	------------------------------

NIVEL DE EJECUCIÓN DE LA ACTIVIDAD	Total	X	Parcial	Nulo
Motivos del nivel de ejecución en caso de Parcial o Nulo:				

Evaluación PECA 2020	Estadística de las políticas activas de empleo. Programas de Orientación e Inserción	04.01.04
----------------------	--	----------

Tipo actividad: Estadística	Organismo responsable: Servicio Andaluz de Empleo	Tema: 4. Mercado de trabajo
Etapas de desarrollo: Operación	Objeto: Producción	Subtema: 4.01 Mercado y condiciones laborales
Tipo de recogida: Fuente administrativa	Cumplimiento ejes: Cohesión, Género y Políticas Públicas	

Objetivo: Obtener información sobre la ejecución de las Políticas Activas de Empleo en Andalucía
Modificaciones/Observaciones:
Sujeto informante: Servicio Andaluz de Empleo
Modificaciones/Observaciones:
Variables y atributos objeto de estudio: Personal demandante de empleo y trabajador en activo beneficiario de Políticas Activas de Empleo en Andalucía
Modificaciones/Observaciones:

TRABAJOS PREVISTOS EN 2020

Fase	Descripción tarea	Periodicidad	Desagregación territorial	Fecha realización	Fecha referencia datos
Estudios previos y diseño					
Recogida y grabación de información	Recogida automatizada, procedente de los registros administrativos del SAE	Continua	Municipal	2020	2020
Tratamiento de datos y control de calidad	Estandarización de la información de caracterización de los resultados adaptándola a las clasificaciones normativas	Anual	Municipal	Sem1/2020	2019
Obtención y difusión de resultados	Difusión de los resultados	Anual	Provincial	30/Jun/2020	2019
Otros					

TRABAJOS EJECUTADOS EN 2020

Fase	Descripción tarea	Periodicidad	Desagregación territorial	Fecha realización	Fecha referencia datos
Estudios previos y diseño					
Recogida y grabación de información	Recogida automatizada, procedente de los registros administrativos del SAE	Continua	Municipal	2020	2020
Tratamiento de datos y control de calidad	Estandarización de la información de caracterización de los resultados adaptándola a las clasificaciones normativas	Anual	Municipal	Sem1/2020	2019
Obtención y difusión de resultados	Difusión de los resultados	Anual	Provincial	9/Jun/2020	2019
Otros					

RESULTADOS PREVISTOS

Variables y atributos a difundir: Número de personas beneficiarias de atenciones de orientación profesional, sexo, edad, nivel formativo, provincia, tipo de atención y gasto presupuestario
Modificaciones/Observaciones: No se ha ofrecido información sobre el gasto presupuestario

PRODUCTOS DE DIFUSIÓN EN 2020

MODIFICACIONES/OBSERVACIONES

Denominación de Producto: Estadística de Programas de Orientación e Inserción	
Tipo de Producto: Tablas	
Url: http://www.juntadeandalucia.es/servicioandaluzdeempleo/web/argos/web/es/ARGOS/Mas_servicios/Unidad_Estadistica/Unidad_Estadistica.html	
Canal o Medio de difusión: Internet	
Periodicidad del Producto de difusión: Anual	
Desagregación Territorial de resultados: Provincial	

Denominación de Producto:	
Tipo de Producto:	
Url:	
Canal o Medio de difusión:	
Periodicidad del Producto de difusión:	
Desagregación Territorial de resultados:	

Denominación de otros productos:	
Modificaciones/Observaciones:	

USO Y UTILIZACIÓN DE RESULTADOS

Perfil de Usuarios	Ciudadanía en general, Empresariado, Administración Pública, Agentes sociales y económicos, Entidades locales, profesorado e investigadores de Universidades
Solicitudes de datos	2
Accesos en Web	186
Impacto en medios	
Referencias técnicas	
Normas y planes	Orden de 18 de octubre de 2016, por la que se aprueban las bases reguladoras en régimen de concurrencia competitiva de las subvenciones concedidas en el marco de los programas de orientación profesional y acompañamiento a la inserción regulados por el Decreto 85/2003, de 1 de abril, por el que se establecen los programas para la inserción laboral de la Junta de Andalucía

COSTE MÁXIMO ESTIMADO EN 2020

COSTE ECONÓMICO REAL EN 2020

Coste: No genera coste externo	No ha generado coste externo
--------------------------------	------------------------------

NIVEL DE EJECUCIÓN DE LA ACTIVIDAD	Total	X	Parcial		Nulo	
Motivos del nivel de ejecución en caso de Parcial o Nulo:						

Evaluación PECA 2020	Estadística sobre discapacidad y mercado laboral en Andalucía	04.01.05
----------------------	---	----------

Tipo actividad: Estadística	Organismo responsable: Servicio Andaluz de Empleo	Tema: 4. Mercado de trabajo
Etapa de desarrollo: Operación	Objeto: Producción	Subtema: 4.01 Mercado y condiciones laborales
Tipo de recogida: Fuente administrativa	Cumplimiento ejes: Cohesión, Género y Políticas Públicas	

Objetivo: Obtener información sobre las personas con discapacidad en su relación con el mercado laboral en Andalucía
Modificaciones/Observaciones:
Sujeto informante: Servicio Andaluz de Empleo
Modificaciones/Observaciones:
Variables y atributos objeto de estudio: Demandas y contratos de empleo del personal discapacitado beneficiario de Políticas Activas de Empleo en Andalucía
Modificaciones/Observaciones:

TRABAJOS PREVISTOS EN 2020

Fase	Descripción tarea	Periodicidad	Desagregación territorial	Fecha realización	Fecha referencia datos
Estudios previos y diseño					
Recogida y grabación de información	Recogida de Información	Mensual	Municipal	Ene-Dic/2020	Dic/2019-Nov/2020
Tratamiento de datos y control de calidad	Tratamiento de datos	Mensual	Municipal	Ene-Dic/2020	Dic/2019-Nov/2020
Obtención y difusión de resultados	Difusión de los resultados	Mensual	Provincial	3/Ene/2020, 4/Feb/2020	Dic/2019, Ene/2020
				2/Mar/2020, 2/Abr/2020	Feb/2020, Mar/2020
				5/May/2020, 2/Jun/2020	Abr/2020, May/2020
				2/Jul/2020, 4/Ago/2020	Jun/2020, Jul/2020
				2/Sep/2020, 2/Oct/2020	Ago/2020, Sep/2020
				4/Nov/2020, 2/Dic/2020	Oct/2020, Nov/2020
Otros		Anual	Municipal	28/Dic/2020	2019

TRABAJOS EJECUTADOS EN 2020

Fase	Descripción tarea	Periodicidad	Desagregación territorial	Fecha realización	Fecha referencia datos
Estudios previos y diseño					
Recogida y grabación de información	Recogida de Información	Mensual	Municipal	Ene-Dic/2020	Dic/2019-Nov/2020
Tratamiento de datos y control de calidad	Tratamiento de datos	Mensual	Municipal	Ene-Dic/2020	Dic/2019-Nov/2020
Obtención y difusión de resultados	Difusión de los resultados	Mensual	Provincial	3/Ene/2020, 4/Feb/2020	Dic/2019, Ene/2020
				2/Mar/2020, 2/Abr/2020	Feb/2020, Mar/2020
				5/May/2020, 2/Jun/2020	Abr/2020, May/2020
				2/Jul/2020, 4/Ago/2020	Jun/2020, Jul/2020
				2/Sep/2020, 2/Oct/2020	Ago/2020, Sep/2020
				4/Nov/2020, 2/Dic/2020	Oct/2020, Nov/2020
		Anual	Municipal	3/Dic/2020	2019

Otros					
-------	--	--	--	--	--

RESULTADOS PREVISTOS

Variables y atributos a difundir: Tipo de discapacidad, duración y tipo de contrato, sector de actividad, grupo de edad, género, nivel formativo, provincia, etc.
Modificaciones/Observaciones:

PRODUCTOS DE DIFUSIÓN EN 2020

MODIFICACIONES/OBSERVACIONES

Denominación de Producto: Mercado de trabajo de personas con discapacidad en Andalucía	
Tipo de Producto: Tablas, Gráficos e Informes	
Url: http://www.juntadeandalucia.es/servicioandaluzdeempleo/web/argos/web/es/ARGOS/Publicaciones/publicaciones.html	
Canal o Medio de difusión: Internet	
Periodicidad del Producto de difusión: Anual	
Desagregación Territorial de resultados: Municipal	

Denominación de Producto: Informes de demanda de empleo y contratos registrados a personas con discapacidad en Andalucía	
Tipo de Producto: Tablas	
Url: http://www.juntadeandalucia.es/servicioandaluzdeempleo/web/argos/descargaInforme.do?action=buscarInformes&tipInforme=19	
Canal o Medio de difusión: Internet	
Periodicidad del Producto de difusión: Mensual	
Desagregación Territorial de resultados: Provincial	

Denominación de otros productos:
Modificaciones/Observaciones:

USO Y UTILIZACIÓN DE RESULTADOS

Perfil de Usuarios	Ciudadanía en general, Empresariado, Administración Pública, Agentes sociales y económicos, Entidades locales, profesorado e investigadores de Universidades, Colectivo de Personas con discapacidad
Solicitudes de datos	17
Accesos en Web	1.445
Impacto en medios	3
Referencias técnicas	
Normas y planes	Real Decreto Legislativo 1/2013, de 29 de noviembre, por el que se aprueba el Texto Refundido de la Ley General de derechos de las personas con discapacidad y de su inclusión social

COSTE MÁXIMO ESTIMADO EN 2020

COSTE ECONÓMICO REAL EN 2020

Coste: No genera coste externo	No ha generado coste externo
---------------------------------------	------------------------------

NIVEL DE EJECUCIÓN DE LA ACTIVIDAD	Total	X	Parcial		Nulo	
Motivos del nivel de ejecución en caso de Parcial o Nulo:						

Evaluación PECA 2020	Base de Datos Geográfica de los centros donde se prestan servicios de políticas activas de empleo	04.01.11
-------------------------	---	----------

Tipo actividad: Estadística y Cartográfica	Organismo responsable: Servicio Andaluz de Empleo	Tema: 4. Mercado de trabajo
Etapas de desarrollo: Operación	Objeto: Producción	Subtema: 4.01 Mercado y condiciones laborales
Tipo de recogida: Fuente administrativa		Cumplimiento ejes: Cohesión y Políticas Públicas

Objetivo: Facilitar a la ciudadanía la localización de los centros que prestan servicios relacionados con políticas activas de empleo
Modificaciones/Observaciones:
Sujeto informante: Servicio Andaluz de Empleo
Modificaciones/Observaciones:
Variables y atributos objeto de estudio: Áreas territoriales de empleo, oficinas de empleo y puntos de empleo, centros de referencia de orientación, y centros especiales de empleo, Centros y Sedes del Servicio Andaluz de Empleo
Modificaciones/Observaciones:

TRABAJOS PREVISTOS EN 2020

Fase	Descripción tarea	Periodicidad	Desagregación territorial	Fecha realización	Fecha referencia datos
Estudios previos y diseño					
Recogida y grabación de información	Recopilación de datos	Anual	Puntual	2020	2019
Tratamiento de datos y control de calidad	Georreferenciación por dirección postal e integración en el CDAU. Revisiones y correcciones, conversión de la información de ED50 a ETRS89	Anual	Puntual	2020	2019
Obtención y difusión de resultados	Georreferenciación de los centros en el callejero digital mantenimiento y administración de servicios WMS para su publicación	Anual	Superficial, Puntual	28/Dic/2020	Dic/2019
Otros					

TRABAJOS EJECUTADOS EN 2020

Fase	Descripción tarea	Periodicidad	Desagregación territorial	Fecha realización	Fecha referencia datos
Estudios previos y diseño					
Recogida y grabación de información	Recopilación de datos	Anual	Puntual	2020	2019
Tratamiento de datos y control de calidad	Georreferenciación por dirección postal e integración en el CDAU. Revisiones y correcciones, conversión de la información de ED50 a ETRS89	Anual	Puntual	2020	2019
Obtención y difusión de resultados	Georreferenciación de los centros en el callejero digital mantenimiento y administración de servicios WMS para su publicación	Anual	Superficial, Puntual	28/Dic/2020	Dic/2019
Otros					

RESULTADOS PREVISTOS

Variables y atributos a difundir: Datos espaciales de las oficinas de empleo, anuncios de empleo, puntos de empleo, situación del desempleo

Modificaciones/Observaciones: Datos espaciales de las oficinas de empleo y puntos de empleo

PRODUCTOS DE DIFUSIÓN EN 2020**MODIFICACIONES/OBSERVACIONES**

Denominación de Producto: Georreferenciación de los centros en los que se prestan servicios relacionados con las políticas activas de empleo	
Tipo de Producto: Directorios Mapas, Servicios y Datos espaciales	Mapas, Servicios y Datos espaciales
Url: http://www.juntadeandalucia.es/servicioandaluzdeempleo/web/argos/cartografia.do	
Canal o Medio de difusión: Internet	
Periodicidad del Producto de difusión: Anual	
Desagregación Territorial de resultados: Puntual y Superficial	

Denominación de Producto:	
Tipo de Producto:	
Url:	
Canal o Medio de difusión:	
Periodicidad del Producto de difusión:	
Desagregación Territorial de resultados:	

Denominación de otros productos:

Modificaciones/Observaciones:

USO Y UTILIZACIÓN DE RESULTADOS

Perfil de Usuarios	Ciudadanía en general, Empresariado, Administración Pública, Agentes sociales y económicos, Entidades locales, profesorado e investigadores de Universidades, Colectivo de Personas con discapacidad
Solicitudes de datos	
Accesos en Web	1.403
Impacto en medios	
Referencias técnicas	
Normas y planes	Ley 4/2002, de 16 de diciembre, de creación del Servicio Andaluz de Empleo

COSTE MÁXIMO ESTIMADO EN 2020**COSTE ECONÓMICO REAL EN 2020**

Coste: No genera coste externo No ha generado coste externo

NIVEL DE EJECUCIÓN DE LA ACTIVIDAD	Total	X	Parcial		Nulo	
Motivos del nivel de ejecución en caso de Parcial o Nulo:						

Evaluación PECA 2020	Estadística sobre el mercado laboral de la población egresada Universitaria y de Formación Profesional Reglada en Andalucía	04.01.14
-------------------------	---	----------

Tipo actividad: Estadística	Organismo responsable: Servicio Andaluz de Empleo	Tema: 4. Mercado de trabajo
Etapa de desarrollo: Operación	Objeto: Producción	Subtema: 4.01 Mercado y condiciones laborales
Tipo de recogida: Fuente administrativa		Cumplimiento ejes: Cohesión, Género y Políticas Públicas

Objetivo: Conocer las características del empleo, desempleo y condiciones de trabajo de la población egresada en las Universidades andaluzas y en ciclos de Formación Profesional Reglada
Modificaciones/Observaciones:
Sujeto informante: Servicio Andaluz de Empleo
Modificaciones/Observaciones:
Variables y atributos objeto de estudio: Tasa de inserción, tasa de demanda de empleo, porcentaje de paro registrado y características del primer contrato. Género, titulación, rama de estudio, familia profesional, etapa, especialidad del ciclo formativo
Modificaciones/Observaciones:

TRABAJOS PREVISTOS EN 2020

Fase	Descripción tarea	Periodicidad	Desagregación territorial	Fecha realización	Fecha referencia datos
Estudios previos y diseño					
Recogida y grabación de información	Recogida de Información	Anual	Autonómica	Tri4/2020	2020
Tratamiento de datos y control de calidad	Tratamiento de datos	Anual	Autonómica	Sem1/2020	2019
Obtención y difusión de resultados	Difusión de los resultados	Anual	Autonómica	30/Jun/2020	2019
Otros					

TRABAJOS EJECUTADOS EN 2020

Fase	Descripción tarea	Periodicidad	Desagregación territorial	Fecha realización	Fecha referencia datos
Estudios previos y diseño					
Recogida y grabación de información	Recogida de Información	Anual	Autonómica	Tri4/2020	2020
Tratamiento de datos y control de calidad	Tratamiento de datos	Anual	Autonómica	Sem1/2020	2019
Obtención y difusión de resultados	Difusión de los resultados	Anual	Autonómica	15/Jul/2020	2019
Otros					

RESULTADOS PREVISTOS

Variables y atributos a difundir: Tasa de inserción, tasa de demanda de empleo, porcentaje de paro registrado y características del primer contrato. Género, titulación, rama de estudio, familia profesional, etapa y especialidad del ciclo formativo
Modificaciones/Observaciones:

PRODUCTOS DE DIFUSIÓN EN 2020

MODIFICACIONES/OBSERVACIONES

Denominación de Producto: Estudio de la situación laboral de las personas egresadas en Enseñanzas Universitarias en Andalucía	
Tipo de Producto: Informes	
Url: http://www.juntadeandalucia.es/servicioandaluzdeempleo/web/argos/descargaInforme.do?action=buscarInformes&tipoInforme=20&anyo=2019&mes=0	
Canal o Medio de difusión: Internet	
Periodicidad del Producto de difusión: Anual	
Desagregación Territorial de resultados: Autonómica	

Denominación de Producto: Estudio de la situación laboral de las personas egresadas en Formación Profesional en Andalucía	
Tipo de Producto: Informes	
Url: http://www.juntadeandalucia.es/servicioandaluzdeempleo/web/argos/descargaInforme.do?action=buscarInformes&tipoInforme=21&anyo=2019&mes=0	
Canal o Medio de difusión: Internet	
Periodicidad del Producto de difusión: Anual	
Desagregación Territorial de resultados: Autonómica	

Denominación de otros productos:
Modificaciones/Observaciones:

USO Y UTILIZACIÓN DE RESULTADOS

Perfil de Usuarios	Administración Pública, profesorado e investigadores de Universidades
Solicitudes de datos	10
Accesos en Web	1.277
Impacto en medios	3
Referencias técnicas	3
Normas y planes	

COSTE MÁXIMO ESTIMADO EN 2020

COSTE ECONÓMICO REAL EN 2020

Coste: No genera coste externo	No ha generado coste externo
---------------------------------------	------------------------------

NIVEL DE EJECUCIÓN DE LA ACTIVIDAD	Total	X	Parcial		Nulo	
Motivos del nivel de ejecución en caso de Parcial o Nulo:						

CONSEJERÍA DE HACIENDA, INDUSTRIA Y ENERGÍA

Estadística de juego privado en Andalucía.....	114
Nodo del SIGMA en la IDEAndalucía.....	116
Registro Minero de Andalucía.....	118
Estadística de inspección técnica de vehículos en Andalucía.....	120
Estadística de presupuestos de la Comunidad Autónoma de Andalucía.....	122
Estadística de ejecución presupuestaria en Andalucía.....	124
Estadísticas tributarias de Andalucía.....	126
Estadística del Registro de contratos en Andalucía.....	128
Directorio de empresas públicas en Andalucía.....	130
Estadística de presupuestos liquidados de las corporaciones locales de Andalucía.....	132
Mapa Geológico Digital Continuo.....	134
Sistema de Información Geográfica Corporativo: desarrollo de herramientas y utilidades.....	136
Explotación del Registro Integrado Industrial de Andalucía.....	138
Estadística de certificados de instalación eléctrica de baja tensión tramitados en Andalucía.....	140
Estadística de producción minera en Andalucía.....	142
Estadística de la deuda financiera de la Comunidad Autónoma de Andalucía y de sus entes instrumentales.....	144

Evaluación PECA 2020	Estadística de juego privado en Andalucía	03.01.24
-------------------------	---	----------

Tipo actividad: Estadística	Organismo responsable: Consejería de Hacienda, Industria y Energía	Tema: 3. Uso del tiempo
Etapas de desarrollo: Operación	Objeto: Producción	Subtema: 3.01 Cultura, deporte y ocio
Tipo de recogida: Fuente administrativa	Cumplimiento ejes: Cohesión, Género y Políticas Públicas	

Objetivo: Proporcionar información acerca del desarrollo y evolución del juego de la Comunidad Autónoma, tanto del volumen de juego como del gasto real y aparente por persona en cada uno de los sectores, de la densidad y evolución de los casinos, salas y máquinas de juego, así como información acerca de las autoprohíbiciones
Modificaciones/Observaciones:
Sujeto informante: Consejería de Hacienda, Industria y Energía
Modificaciones/Observaciones:
Variables y atributos objeto de estudio: Casinos, bingos, máquinas tipo B, población de prohibidos y actividad inspectora y sancionadora de la Administración de la Comunidad Autónoma de Andalucía en el sector del juego
Modificaciones/Observaciones:

TRABAJOS PREVISTOS EN 2020

Fase	Descripción tarea	Periodicidad	Desagregación territorial	Fecha realización	Fecha referencia datos
Estudios previos y diseño					
Recogida y grabación de información	Recogida de información	Anual	Provincial	2020	2020
Tratamiento de datos y control de calidad	Tratamiento de datos	Anual	Provincial	Tri1/2020	2019
Obtención y difusión de resultados	Difusión de resultados	Anual	Provincial	30/Abr/2020	2019
Otros					

TRABAJOS EJECUTADOS EN 2020

Fase	Descripción tarea	Periodicidad	Desagregación territorial	Fecha realización	Fecha referencia datos
Estudios previos y diseño					
Recogida y grabación de información	Recogida de información	Anual	Provincial	2020	2020
Tratamiento de datos y control de calidad	Tratamiento de datos	Anual	Provincial	Tri1/2020	2019
Obtención y difusión de resultados	Difusión de resultados	Anual	Provincial	22/Abr/2020	2019
Otros					

RESULTADOS PREVISTOS

Variables y atributos a difundir: Volumen de juego por sectores y gasto real, medio y aparente; evolución del volumen de juego, datos por unidad de casino, salas de bingo y máquina B; índice de densidad, inspecciones, sanciones y prohibidos por residencia y ámbito de prohibición y por sexo
Modificaciones/Observaciones: Volumen de juego por sectores y gasto real medio y aparente; evolución del volumen de juego, datos por unidad de casino, salas de bingo y máquina B; índice de densidad, inspecciones, sanciones y prohibidos por residencia y ámbito de prohibición y por sexo, volumen de apuestas y reparto de premios

PRODUCTOS DE DIFUSIÓN EN 2020

MODIFICACIONES/OBSERVACIONES

Denominación de Producto: Estadística de juego privado en Andalucía	
Tipo de Producto: Tablas y Gráficos	
Url: https://juntadeandalucia.es/organismos/haciendayfinanciacioneuropea/servicios/estadistica-cartografia/actividad/detalle/175163/175584.html	
Canal o Medio de difusión: Internet	
Periodicidad del Producto de difusión: Anual	
Desagregación Territorial de resultados: Provincial	

Denominación de Producto:	
Tipo de Producto:	
Url:	
Canal o Medio de difusión:	
Periodicidad del Producto de difusión:	
Desagregación Territorial de resultados:	

Denominación de otros productos:	
Modificaciones/Observaciones:	

USO Y UTILIZACIÓN DE RESULTADOS

Perfil de Usuarios	
Solicitudes de datos	
Accesos en Web	
Impacto en medios	
Referencias técnicas	
Normas y planes	

COSTE MÁXIMO ESTIMADO EN 2020

COSTE ECONÓMICO REAL EN 2020

Coste: No genera coste externo	No ha generado coste externo
--------------------------------	------------------------------

NIVEL DE EJECUCIÓN DE LA ACTIVIDAD	Total	X	Parcial		Nulo	
Motivos del nivel de ejecución en caso de Parcial o Nulo:						

Evaluación PECA 2020	Nodo del SIGMA en la IDEAndalucía	05.07.23
----------------------	-----------------------------------	----------

Tipo actividad: Cartográfica	Organismo responsable: Consejería de Hacienda, Industria y Energía	Tema: 5. Actividad económica y tejido empresarial
Etapas de desarrollo: Operación	Objeto: Difusión	Subtema: 5.07 Industria, energía y minas
Tipo de recogida: Recopilación o Síntesis		Cumplimiento ejes: Cohesión y Políticas Públicas

Objetivo: Mantener y difundir a través de servicios interoperables estándares, un gran volumen de información en el campo de la geología y de la minería de Andalucía
Modificaciones/Observaciones:
Sujeto informante: Consejería de Hacienda, Industria y Energía
Modificaciones/Observaciones:
Variables y atributos objeto de estudio: Información geológica y minera
Modificaciones/Observaciones:

TRABAJOS PREVISTOS EN 2020

Fase	Descripción tarea	Periodicidad	Desagregación territorial	Fecha realización	Fecha referencia datos
Estudios previos y diseño					
Recogida y grabación de información					
Tratamiento de datos y control de calidad					
Obtención y difusión de resultados	Obtención y difusión de resultados	Continua	Multiterritorial	2020	2020
Otros					

TRABAJOS EJECUTADOS EN 2020

Fase	Descripción tarea	Periodicidad	Desagregación territorial	Fecha realización	Fecha referencia datos
Estudios previos y diseño					
Recogida y grabación de información					
Tratamiento de datos y control de calidad					
Obtención y difusión de resultados	Obtención y difusión de resultados	Continua	Multiterritorial	2020	2020
Otros					

RESULTADOS PREVISTOS

Variables y atributos a difundir: Multitemáticas de recursos mineros y geológicos
Modificaciones/Observaciones:

PRODUCTOS DE DIFUSIÓN EN 2020

MODIFICACIONES/OBSERVACIONES

Denominación de Producto: IDEAndalucía Nodo SIGMA	
Tipo de Producto: Mapas y Servicios	
Url: https://www.ideandalucia.es/portal/nodo-sigma	
Canal o Medio de difusión: Internet	
Periodicidad del Producto de difusión: Continua	
Desagregación Territorial de resultados: Multiterritorial	

Denominación de Producto:	
Tipo de Producto:	
Url:	
Canal o Medio de difusión:	
Periodicidad del Producto de difusión:	
Desagregación Territorial de resultados:	

Denominación de otros productos:	
Modificaciones/Observaciones:	

USO Y UTILIZACIÓN DE RESULTADOS

Perfil de Usuarios	Personal de la Consejería, técnicos relacionados con el sector de la minería, estudiantes, y ciudadanos en general
Solicitudes de datos	
Accesos en Web	78.013
Impacto en medios	
Referencias técnicas	
Normas y planes	

COSTE MÁXIMO ESTIMADO EN 2020

COSTE ECONÓMICO REAL EN 2020

Coste: No genera coste externo	No ha generado coste externo
--------------------------------	------------------------------

NIVEL DE EJECUCIÓN DE LA ACTIVIDAD	Total	X	Parcial		Nulo	
Motivos del nivel de ejecución en caso de Parcial o Nulo:						

Evaluación PECA 2020	Registro Minero de Andalucía	05.07.24
-------------------------	------------------------------	----------

Tipo actividad: Cartográfica	Organismo responsable: Consejería de Hacienda, Industria y Energía	Tema: 5. Actividad económica y tejido empresarial
Etapas de desarrollo: Operación	Objeto: Producción	Subtema: 5.07 Industria, energía y minas
Tipo de recogida: Fuente administrativa		Cumplimiento ejes: Cohesión y Políticas Públicas

Objetivo: Incorporación de toda la información de los derechos mineros de Andalucía de las Secciones, A, B, C, D al SIGMA, para su gestión y explotación
Modificaciones/Observaciones:
Sujeto informante: Consejería de Hacienda, Industria y Energía
Modificaciones/Observaciones:
Variables y atributos objeto de estudio: Derechos mineros
Modificaciones/Observaciones:

TRABAJOS PREVISTOS EN 2020

Fase	Descripción tarea	Periodicidad	Desagregación territorial	Fecha realización	Fecha referencia datos
Estudios previos y diseño					
Recogida y grabación de información	Recogida y grabación de la información	Continua	Superficial	2020	2020
Tratamiento de datos y control de calidad	Tratamiento de datos y control de calidad	Continua	Superficial	2020	2020
Obtención y difusión de resultados	Obtención y difusión de resultados	Continua	Puntual	2020	2020
Otros					

TRABAJOS EJECUTADOS EN 2020

Fase	Descripción tarea	Periodicidad	Desagregación territorial	Fecha realización	Fecha referencia datos
Estudios previos y diseño					
Recogida y grabación de información	Recogida y grabación de la información	Continua	Superficial	2020	2020
Tratamiento de datos y control de calidad	Tratamiento de datos y control de calidad	Continua	Superficial	2020	2020
Obtención y difusión de resultados	Obtención y difusión de resultados	Continua	Puntual	2020	2020
Otros					

RESULTADOS PREVISTOS

Variables y atributos a difundir: Nombre y tipo de derechos mineros (concesión de explotación, permiso de explotación, permiso de investigación, reserva definitiva, reserva provisional), titular, recurso explotado, localización y superficie
Modificaciones/Observaciones:

PRODUCTOS DE DIFUSIÓN EN 2020

MODIFICACIONES/OBSERVACIONES

Denominación de Producto: Registro Minero de Andalucía	
Tipo de Producto: Base de datos y Servicios	
Url: https://www.juntadeandalucia.es/portalandaluzdelamineria/RegistrosAdministrativos.action	
Canal o Medio de difusión: Internet	
Periodicidad del Producto de difusión: Continua	
Desagregación Territorial de resultados: Puntual	

Denominación de Producto:	
Tipo de Producto:	
Url:	
Canal o Medio de difusión:	
Periodicidad del Producto de difusión:	
Desagregación Territorial de resultados:	

Denominación de otros productos:
Modificaciones/Observaciones:

USO Y UTILIZACIÓN DE RESULTADOS

Perfil de Usuarios	Personal de la Consejería, técnicos relacionados con el sector de la minería, estudiantes y ciudadanos en general
Solicitudes de datos	
Accesos en Web	11.825
Impacto en medios	
Referencias técnicas	
Normas y planes	

COSTE MÁXIMO ESTIMADO EN 2020

COSTE ECONÓMICO REAL EN 2020

Coste: No genera coste externo	No ha generado coste externo
--------------------------------	------------------------------

NIVEL DE EJECUCIÓN DE LA ACTIVIDAD	Total	X	Parcial		Nulo	
Motivos del nivel de ejecución en caso de Parcial o Nulo:						

Evaluación PECA 2020	Estadística de inspección técnica de vehículos en Andalucía	07.02.01
-------------------------	---	----------

Tipo actividad: Estadística	Organismo responsable: Consejería de Hacienda, Industria y Energía	Tema: 7. Transporte y movilidad
Etapas de desarrollo: Operación	Objeto: Producción	Subtema: 7.02 Parque de vehículos
Tipo de recogida: Fuente administrativa	Cumplimiento ejes: Cohesión y Políticas Públicas	

Objetivo: Dar a conocer cuál es la situación del parque de automóviles de Andalucía, así como las condiciones de seguridad de los distintos sistemas mecánicos y componentes de los vehículos
Modificaciones/Observaciones:
Sujeto informante: Verificaciones industriales de Andalucía S.A.
Modificaciones/Observaciones:
Variables y atributos objeto de estudio: Vehículos inspeccionados en las estaciones de I.T.V. de Andalucía en el marco de las inspecciones periódicas realizadas en el año
Modificaciones/Observaciones:

TRABAJOS PREVISTOS EN 2020

Fase	Descripción tarea	Periodicidad	Desagregación territorial	Fecha realización	Fecha referencia datos
Estudios previos y diseño					
Recogida y grabación de información	Recogida y grabación de la información	Continua	Inframunicipal	2020	2020
Tratamiento de datos y control de calidad	Tratamiento de datos	Anual	Inframunicipal	Feb-May/2020	2019
Obtención y difusión de resultados	Difusión de resultados	Anual	Inframunicipal	30/Jun/2020	2019
Otros					

TRABAJOS EJECUTADOS EN 2020

Fase	Descripción tarea	Periodicidad	Desagregación territorial	Fecha realización	Fecha referencia datos
Estudios previos y diseño					
Recogida y grabación de información	Recogida y grabación de la información	Continua	Inframunicipal	2020	2020
Tratamiento de datos y control de calidad	Tratamiento de datos	Anual	Inframunicipal	Feb-May/2020	2019
Obtención y difusión de resultados	Difusión de resultados	Anual	Inframunicipal	30/Jun/2020	2019
Otros					

RESULTADOS PREVISTOS

Variables y atributos a difundir: Tipo de vehículo, resultado de la inspección, antigüedad del vehículo, tipo de defecto, grado de cumplimiento de inspección, por unidad de inspección, provincia
Modificaciones/Observaciones:

PRODUCTOS DE DIFUSIÓN EN 2020

MODIFICACIONES/OBSERVACIONES

Denominación de Producto: Estadística de inspección técnica de vehículos en Andalucía	Inspección Técnica de Vehículos (ITV)
Tipo de Producto: Tablas y Gráficos	
Url: https://juntadeandalucia.es/organismos/transformacioneconomicaindustriaconocimientoyuniversidades/servicios/estadistica-cartografia/actividad/detalle/175121.html	
Canal o Medio de difusión: Internet	
Periodicidad del Producto de difusión: Anual	
Desagregación Territorial de resultados: Inframunicipal	Provincial

Denominación de Producto:	
Tipo de Producto:	
Url:	
Canal o Medio de difusión:	
Periodicidad del Producto de difusión:	
Desagregación Territorial de resultados:	

Denominación de otros productos:
Modificaciones/Observaciones:

USO Y UTILIZACIÓN DE RESULTADOS

Perfil de Usuarios	
Solicitudes de datos	
Accesos en Web	
Impacto en medios	
Referencias técnicas	
Normas y planes	

COSTE MÁXIMO ESTIMADO EN 2020

COSTE ECONÓMICO REAL EN 2020

Coste: No genera coste externo	No ha generado coste externo
--------------------------------	------------------------------

NIVEL DE EJECUCIÓN DE LA ACTIVIDAD	Total	X	Parcial		Nulo	
Motivos del nivel de ejecución en caso de Parcial o Nulo:						

Evaluación PECA 2020	Estadística de presupuestos de la Comunidad Autónoma de Andalucía	09.01.01
-------------------------	---	----------

Tipo actividad: Estadística	Organismo responsable: Consejería de Hacienda, Industria y Energía	Tema: 9. Administración y servicios públicos
Etapa de desarrollo: Operación	Objeto: Producción	Subtema: 9.01 Administración pública
Tipo de recogida: Fuente administrativa	Cumplimiento ejes: Cohesión, Sostenibilidad, Género y Políticas Públicas	

Objetivo: Conocer, con periodicidad anual, la actividad presupuestaria de la Comunidad Autónoma de Andalucía, las fuentes de financiación y asignación de recursos realizada en cada ejercicio, así como su evolución a lo largo del tiempo
Modificaciones/Observaciones:
Sujeto informante: Consejería de Hacienda, Industria y Energía
Modificaciones/Observaciones:
Variables y atributos objeto de estudio: Ingresos y gastos realizados por la Junta de Andalucía, sus agencias administrativas u organismos asimilados y las agencias de régimen especial
Modificaciones/Observaciones:

TRABAJOS PREVISTOS EN 2020

Fase	Descripción tarea	Periodicidad	Desagregación territorial	Fecha realización	Fecha referencia datos
Estudios previos y diseño					
Recogida y grabación de información	Recogida de información	Anual	Autonómica	Ene/2020, Oct/2020	2020, 2021
Tratamiento de datos y control de calidad	Tratamiento de datos	Anual	Autonómica	Ene/2020, Oct/2020	2020, 2021
Obtención y difusión de resultados	Difusión de resultados	Anual	Autonómica	27/Feb/2020, 30/Oct/2020	2020, 2021
Otros					

TRABAJOS EJECUTADOS EN 2020

Fase	Descripción tarea	Periodicidad	Desagregación territorial	Fecha realización	Fecha referencia datos
Estudios previos y diseño					
Recogida y grabación de información	Recogida de información	Anual	Autonómica	Ene/2020, Oct/2020	2020, 2021
Tratamiento de datos y control de calidad	Tratamiento de datos	Anual	Autonómica	Ene/2020, Oct/2020	2020, 2021
Obtención y difusión de resultados	Difusión de resultados	Anual	Autonómica	2/Ene/2020, 4/Nov/2020	2020, 2021
Otros					

RESULTADOS PREVISTOS

Variables y atributos a difundir: Presupuestos de gastos e ingresos: créditos y previsiones iniciales
Modificaciones/Observaciones:

PRODUCTOS DE DIFUSIÓN EN 2020

MODIFICACIONES/OBSERVACIONES

Denominación de Producto: Presentación del Proyecto del Presupuesto de la Comunidad Autónoma de Andalucía	
Tipo de Producto: Tablas	Informes
Url: https://juntadeandalucia.es/organismos/haciendayfinanciacioneuropea/areas/presupuestos/presupuesto-2021.html	
Canal o Medio de difusión: Internet, CD-DVD y Otro	Internet y Otro
Periodicidad del Producto de difusión: Anual	
Desagregación Territorial de resultados: Autonómica	

Denominación de Producto: Presupuesto de la Comunidad Autónoma de Andalucía	
Tipo de Producto: Tablas	Informes
Url: https://juntadeandalucia.es/organismos/haciendayfinanciacioneuropea/areas/presupuestos/presupuesto-2021.html	
Canal o Medio de difusión: Internet, CD-DVD y Otro	Internet
Periodicidad del Producto de difusión: Anual	
Desagregación Territorial de resultados: Autonómica	

Denominación de otros productos: Proyecto del Presupuesto de la Comunidad Autónoma de Andalucía
Modificaciones/Observaciones:

USO Y UTILIZACIÓN DE RESULTADOS

Perfil de Usuarios	
Solicitudes de datos	
Accesos en Web	
Impacto en medios	
Referencias técnicas	
Normas y planes	

COSTE MÁXIMO ESTIMADO EN 2020

COSTE ECONÓMICO REAL EN 2020

Coste: 18.000,00€	15.106,92€
-------------------	------------

NIVEL DE EJECUCIÓN DE LA ACTIVIDAD	Total	X	Parcial		Nulo	
Motivos del nivel de ejecución en caso de Parcial o Nulo:						

Evaluación PECA 2020	Estadística de ejecución presupuestaria en Andalucía	09.01.02
-------------------------	--	----------

Tipo actividad: Estadística	Organismo responsable: Consejería de Hacienda, Industria y Energía	Tema: 9. Administración y servicios públicos
Etapa de desarrollo: Operación	Objeto: Producción	Subtema: 9.01 Administración pública
Tipo de recogida: Fuente administrativa	Cumplimiento ejes: Cohesión, Sostenibilidad y Políticas Públicas	

Objetivo: Obtener información sobre los aspectos más importantes de las operaciones de contenido económico-financiero realizadas por la Administración de la Junta de Andalucía
Modificaciones/Observaciones:
Sujeto informante: Consejería de Hacienda, Industria y Energía
Modificaciones/Observaciones:
Variables y atributos objeto de estudio: Áreas que conforman la actividad económico-financiera de la Administración de la Junta de Andalucía
Modificaciones/Observaciones:

TRABAJOS PREVISTOS EN 2020

Fase	Descripción tarea	Periodicidad	Desagregación territorial	Fecha realización	Fecha referencia datos
Estudios previos y diseño					
Recogida y grabación de información	Recogida de información	Trimestral, Anual	Autonómica	Mar/2020, May/2020, Ago/2020, Nov/2020, Sep/2020	Tri4/2019, Tri1/2020, Tri2/2020, Tri3/2020, 2019
Tratamiento de datos y control de calidad	Tratamiento de datos	Trimestral, Anual	Autonómica	Mar/2020, May/2020, Ago/2020, Nov/2020, Sep/2020	Tri4/2019, Tri1/2020, Tri2/2020, Tri3/2020, 2019
Obtención y difusión de resultados	Difusión de resultados	Trimestral Anual	Autonómica	30/Abr/2020, 30/Jun/2020 30/Sep/2020, 30/Dic/2020 30/Oct/2020	Tri4/2019, Tri1/2020 Tri2/2020, Tri3/2020 2019
Otros					

TRABAJOS EJECUTADOS EN 2020

Fase	Descripción tarea	Periodicidad	Desagregación territorial	Fecha realización	Fecha referencia datos
Estudios previos y diseño					
Recogida y grabación de información	Recogida de información	Trimestral Anual	Autonómica	Mar/2020, May/2020, Ago/2020, Nov/2020, Sep/2020	Tri4/2019, Tri1/2020, Tri2/2020, Tri3/2020, 2019
Tratamiento de datos y control de calidad	Tratamiento de datos	Trimestral Anual	Autonómica	Mar/2020, May/2020, Ago/2020, Nov/2020, Sep/2020	Tri4/2019, Tri1/2020, Tri2/2020, Tri3/2020, 2019
Obtención y difusión de resultados	Difusión de resultados	Trimestral Anual	Autonómica	30/Abr/2020, 30/Jun/2020 30/Sep/2020, 30/Dic/2020 30/Oct/2020	Tri4/2019, Tri1/2020 Tri2/2020, Tri3/2020 2019
Otros					

RESULTADOS PREVISTOS

Variables y atributos a difundir: Presupuesto de Gastos: créditos iniciales, modificaciones presupuestarias, créditos definitivos, autorizaciones, disposiciones, obligaciones reconocidas, pagos materializados. Presupuesto de Ingresos: previsiones iniciales, modificaciones de previsiones, previsiones definitivas, derechos contraídos, recaudación

Modificaciones/Observaciones:

PRODUCTOS DE DIFUSIÓN EN 2020**MODIFICACIONES/OBSERVACIONES**

Denominación de Producto: Resúmenes del Movimiento y Situación de la Tesorería de las Operaciones de Ejecución del Presupuesto	
Tipo de Producto: Tablas y Gráficos	Tablas
Url: https://juntadeandalucia.es/organismos/haciendayfinanciacioneuropea/areas/rendicion-contable/trimestrales.html	
Canal o Medio de difusión: Internet y CD-DVD	Internet
Periodicidad del Producto de difusión: Trimestral	
Desagregación Territorial de resultados: Autonómica	

Denominación de Producto: Cuenta General de la Comunidad Autónoma de Andalucía	
Tipo de Producto: Tablas	
Url: https://juntadeandalucia.es/organismos/haciendayfinanciacioneuropea/areas/rendicion-contable/cuenta-general.html	
Canal o Medio de difusión: Internet, CD-DVD y Otro	Internet y CD-DVD
Periodicidad del Producto de difusión: Anual	
Desagregación Territorial de resultados: Autonómica	

Denominación de otros productos: Avance de Liquidación del Presupuesto de la Comunidad Autónoma de Andalucía, Resúmenes de Ejecución Mensual

Modificaciones/Observaciones:

USO Y UTILIZACIÓN DE RESULTADOS

Perfil de Usuarios	
Solicitudes de datos	
Accesos en Web	
Impacto en medios	
Referencias técnicas	
Normas y planes	

COSTE MÁXIMO ESTIMADO EN 2020**COSTE ECONÓMICO REAL EN 2020**

Coste: 20.000,00€	28.684,24€
-------------------	------------

NIVEL DE EJECUCIÓN DE LA ACTIVIDAD	Total	X	Parcial		Nulo	
Motivos del nivel de ejecución en caso de Parcial o Nulo:						

Evaluación PECA 2020	Estadísticas tributarias de Andalucía	09.01.03
-------------------------	---------------------------------------	----------

Tipo actividad: Estadística	Organismo responsable: Consejería de Hacienda, Industria y Energía	Tema: 9. Administración y servicios públicos
Etapa de desarrollo: Operación	Objeto: Producción	Subtema: 9.01 Administración pública
Tipo de recogida: Fuente administrativa		Cumplimiento ejes: Cohesión y Políticas Públicas

Objetivo: Conocer la procedencia y cuantía de la recaudación mensual por los capítulos I, II y III del Presupuesto de Ingresos de la Comunidad andaluza así como su evolución en el tiempo
Modificaciones/Observaciones:
Sujeto informante: Consejería de Hacienda, Industria y Energía
Modificaciones/Observaciones:
Variables y atributos objeto de estudio: Ingresos tributarios de la Comunidad Autónoma de Andalucía (impuestos directos, impuestos indirectos, tasas y otros ingresos de derecho público)
Modificaciones/Observaciones:

TRABAJOS PREVISTOS EN 2020

Fase	Descripción tarea	Periodicidad	Desagregación territorial	Fecha realización	Fecha referencia datos
Estudios previos y diseño					
Recogida y grabación de información	Recogida de información	Mensual	Provincial	Ene-Dic/2020	Dic/2019-Nov/2020
Tratamiento de datos y control de calidad	Tratamiento de datos	Anual, Mensual	Provincial	Ene/2020, Ene-Dic/2020	2019, Dic/2019-Nov/2020
Obtención y difusión de resultados	Difusión de resultados	Mensual	Provincial	31/Ene/2020, 27/Feb/2020 30/Mar/2020, 30/Abr/2020 29/May/2020, 29/Jun/2020 31/Jul/2020, 14/Sep/2020 30/Sep/2020, 30/Oct/2020 30/Nov/2020, 30/Dic/2020	Dic/2019, Ene/2020 Feb/2020, Mar/2020 Abr/2020, May/2020 Jun/2020, Jul/2020 Ago/2020, Sep/2020 Oct/2020, Nov/2020
Otros					

TRABAJOS EJECUTADOS EN 2020

Fase	Descripción tarea	Periodicidad	Desagregación territorial	Fecha realización	Fecha referencia datos
Estudios previos y diseño					
Recogida y grabación de información	Recogida de información	Mensual	Provincial	Ene-Dic/2020	Dic/2019-Nov/2020
Tratamiento de datos y control de calidad	Tratamiento de datos	Anual, Mensual	Provincial	Ene/2020, Ene-Dic/2020	2019, Dic/2019-Nov/2020
Obtención y difusión de resultados	Difusión de resultados	Mensual	Provincial	31/Ene/2020, 27/Feb/2020 30/Mar/2020, 30/Abr/2020 29/May/2020, 29/Jun/2020 31/Jul/2020, 14/Sep/2020 30/Sep/2020, 30/Oct/2020 30/Nov/2020, 30/Dic/2020	Dic/2019, Ene/2020 Feb/2020, Mar/2020 Abr/2020, May/2020 Jun/2020, Jul/2020 Ago/2020, Sep/2020 Oct/2020, Nov/2020
Otros					

RESULTADOS PREVISTOS

Variables y atributos a difundir: Recaudación de los recursos tributarios clasificados por conceptos ofreciendo el detalle según las figuras tributarias propias, cedidas de gestión propia y cedidas gestionadas por el estado. La recaudación se ofrece por provincias, consejerías, agencias administrativas y agencias de régimen especial

Modificaciones/Observaciones:

PRODUCTOS DE DIFUSIÓN EN 2020**MODIFICACIONES/OBSERVACIONES**

Denominación de Producto: Estadísticas de Recaudación Tributaria	Cuadernos de Recaudación Tributaria
Tipo de Producto: Tablas y Gráficos	
Url: https://juntadeandalucia.es/organismos/haciendayfinanciacioneuropea/servicios/estadistica-cartografia/actividad/detalle/175166.html	
Canal o Medio de difusión: Internet	
Periodicidad del Producto de difusión: Mensual	
Desagregación Territorial de resultados: Provincial	

Denominación de Producto:	
Tipo de Producto:	
Url:	
Canal o Medio de difusión:	
Periodicidad del Producto de difusión:	
Desagregación Territorial de resultados:	

Denominación de otros productos:

Modificaciones/Observaciones:

USO Y UTILIZACIÓN DE RESULTADOS

Perfil de Usuarios	
Solicitudes de datos	
Accesos en Web	
Impacto en medios	
Referencias técnicas	
Normas y planes	

COSTE MÁXIMO ESTIMADO EN 2020**COSTE ECONÓMICO REAL EN 2020**

Coste: No genera coste externo	No ha generado coste externo
---------------------------------------	------------------------------

NIVEL DE EJECUCIÓN DE LA ACTIVIDAD	Total	X	Parcial		Nulo	
Motivos del nivel de ejecución en caso de Parcial o Nulo:						

Evaluación PECA 2020	Estadística del Registro de contratos en Andalucía	09.01.07
-------------------------	--	----------

Tipo actividad: Estadística	Organismo responsable: Consejería de Hacienda, Industria y Energía	Tema: 9. Administración y servicios públicos
Etapa de desarrollo: Operación	Objeto: Producción	Subtema: 9.01 Administración pública
Tipo de recogida: Fuente administrativa	Cumplimiento ejes:	

Objetivo: Conocer la estructura de las principales características de la contratación de la administración andaluza con los datos referidos tanto al número de contratos como al gasto público según los distintos contratos administrativos
Modificaciones/Observaciones:
Sujeto informante: Consejería de Hacienda, Industria y Energía
Modificaciones/Observaciones:
Variables y atributos objeto de estudio: Contratación realizada por la Junta de Andalucía y sus entidades dependientes o vinculadas que forman parte del sector público de Andalucía
Modificaciones/Observaciones:

TRABAJOS PREVISTOS EN 2020

Fase	Descripción tarea	Periodicidad	Desagregación territorial	Fecha realización	Fecha referencia datos
Estudios previos y diseño					
Recogida y grabación de información	Recogida de información	Anual	Autonómica	Mar/2020	2019
Tratamiento de datos y control de calidad	Tratamiento de datos	Anual	Autonómica	Abr-Jun/2020	2019
Obtención y difusión de resultados	Difusión de resultados	Anual	Autonómica	30/Nov/2020	2019
Otros					

TRABAJOS EJECUTADOS EN 2020

Fase	Descripción tarea	Periodicidad	Desagregación territorial	Fecha realización	Fecha referencia datos
Estudios previos y diseño					
Recogida y grabación de información	Recogida de información	Anual	Autonómica	Mar/2020	2019
Tratamiento de datos y control de calidad	Tratamiento de datos	Anual	Autonómica	Abr-Jun/2020	2019
Obtención y difusión de resultados					
Otros					

RESULTADOS PREVISTOS

Variables y atributos a difundir: Número y cuantía de los contratos según tipo por sistema de adjudicación
Modificaciones/Observaciones:

PRODUCTOS DE DIFUSIÓN EN 2020

MODIFICACIONES/OBSERVACIONES

Denominación de Producto: Memoria Anual de Contratación Pública	
Tipo de Producto: Tablas y Gráficos	
Url:	
Canal o Medio de difusión: Internet	
Periodicidad del Producto de difusión: Anual	
Desagregación Territorial de resultados: Autonómica	

Denominación de Producto:	
Tipo de Producto:	
Url:	
Canal o Medio de difusión:	
Periodicidad del Producto de difusión:	
Desagregación Territorial de resultados:	

Denominación de otros productos:	
Modificaciones/Observaciones:	

USO Y UTILIZACIÓN DE RESULTADOS

Perfil de Usuarios	
Solicitudes de datos	
Accesos en Web	
Impacto en medios	
Referencias técnicas	
Normas y planes	

COSTE MÁXIMO ESTIMADO EN 2020

COSTE ECONÓMICO REAL EN 2020

Coste: No genera coste externo	No ha generado coste externo
--------------------------------	------------------------------

NIVEL DE EJECUCIÓN DE LA ACTIVIDAD	Total	Parcial	X	Nulo
Motivos del nivel de ejecución en caso de Parcial o Nulo:	Pendiente de difusión			

Evaluación PECA 2020	Directorio de empresas públicas en Andalucía	09.01.13
-------------------------	--	----------

Tipo actividad: Estadística	Organismo responsable: Consejería de Hacienda, Industria y Energía	Tema: 9. Administración y servicios públicos
Etapa de desarrollo: Operación	Objeto: Soporte	Subtema: 9.01 Administración pública
Tipo de recogida: Fuente administrativa	Cumplimiento ejes:	

Objetivo: Obtener un inventario de todas las empresas públicas de la Junta de Andalucía, que contenga todas las características identificativas de las mismas, a fin de que sirva de marco para operaciones muestrales y para la gestión de cualquier otro ente, tanto público como privado, así como promover un mejor conocimiento y facilitar el diagnóstico de la situación global e individualizada de todas las empresas que componen el sector público empresarial de la Comunidad Autónoma de Andalucía
Modificaciones/Observaciones:
Sujeto informante: Consejería de Hacienda, Industria y Energía
Modificaciones/Observaciones:
Variables y atributos objeto de estudio: Información administrativa del Sistema integrado de información económica-financiera de empresas públicas
Modificaciones/Observaciones:

TRABAJOS PREVISTOS EN 2020

Fase	Descripción tarea	Periodicidad	Desagregación territorial	Fecha realización	Fecha referencia datos
Estudios previos y diseño					
Recogida y grabación de información	Recogida de información	Anual	Inframunicipal	Tri1/2020	2018
Tratamiento de datos y control de calidad	Tratamiento de datos	Anual	Inframunicipal	Tri2-Tri3/2020	2018
Obtención y difusión de resultados	Difusión de resultados	Anual	Inframunicipal	30/Oct/2020	2018
Otros					

TRABAJOS EJECUTADOS EN 2020

Fase	Descripción tarea	Periodicidad	Desagregación territorial	Fecha realización	Fecha referencia datos
Estudios previos y diseño					
Recogida y grabación de información	Recogida de información	Anual	Inframunicipal	Tri1/2020	2019
Tratamiento de datos y control de calidad	Tratamiento de datos	Anual	Inframunicipal	Tri2-Tri3/2020	2019
Obtención y difusión de resultados					
Otros					

RESULTADOS PREVISTOS

Variables y atributos a difundir: Nombre de la empresa, naturaleza, objeto social, capital social, participaciones en otras sociedades, domicilio social, personal, órganos de gobierno, balance, cuenta de pérdidas y ganancias, estado de cambios en el patrimonio neto, estado de flujo de efectivos
Modificaciones/Observaciones:

PRODUCTOS DE DIFUSIÓN EN 2020

MODIFICACIONES/OBSERVACIONES

Denominación de Producto: El Sector Público Empresarial de la Comunidad Autónoma de Andalucía	
Tipo de Producto: Directorios, Tablas y Gráficos	
Url:	
Canal o Medio de difusión: CD-DVD y Publicación impresa	
Periodicidad del Producto de difusión: Anual	
Desagregación Territorial de resultados: Inframunicipal	

Denominación de Producto:	
Tipo de Producto:	
Url:	
Canal o Medio de difusión:	
Periodicidad del Producto de difusión:	
Desagregación Territorial de resultados:	

Denominación de otros productos:
Modificaciones/Observaciones:

USO Y UTILIZACIÓN DE RESULTADOS

Perfil de Usuarios	
Solicitudes de datos	
Accesos en Web	
Impacto en medios	
Referencias técnicas	
Normas y planes	

COSTE MÁXIMO ESTIMADO EN 2020

COSTE ECONÓMICO REAL EN 2020

Coste: 10.200,00€	No ha generado coste externo
-------------------	------------------------------

NIVEL DE EJECUCIÓN DE LA ACTIVIDAD	Total	Parcial	X	Nulo
Motivos del nivel de ejecución en caso de Parcial o Nulo:	Pendiente de difusión			

Evaluación PECA 2020	Estadística de presupuestos liquidados de las corporaciones locales de Andalucía	09.01.14
-------------------------	--	----------

Tipo actividad: Estadística	Organismo responsable: Consejería de Hacienda, Industria y Energía	Tema: 9. Administración y servicios públicos
Etapa de desarrollo: Operación	Objeto: Producción	Subtema: 9.01 Administración pública
Tipo de recogida: Fuente administrativa		Cumplimiento ejes: Cohesión y Políticas Públicas

Objetivo: Conocer la actividad económica y financiera de las corporaciones locales de Andalucía a través del resultado de la gestión de su presupuesto
Modificaciones/Observaciones:
Sujeto informante: Consejería de Hacienda, Industria y Energía
Modificaciones/Observaciones:
Variables y atributos objeto de estudio: Presupuestos liquidados e iniciales de los Ayuntamientos y Diputaciones Provinciales de Andalucía
Modificaciones/Observaciones:

TRABAJOS PREVISTOS EN 2020

Fase	Descripción tarea	Periodicidad	Desagregación territorial	Fecha realización	Fecha referencia datos
Estudios previos y diseño					
Recogida y grabación de información	Recogida de información	Semestral	Supramunicipal, Provincial	Sem1/2020, Sem2/2020	2018,2019
Tratamiento de datos y control de calidad	Tratamiento de datos	Semestral	Supramunicipal, Provincial	Sem1/2020, Sem2/2020	2018,2019
Obtención y difusión de resultados	Difusión de resultados	Semestral	Provincial, Supramunicipal	29/Jun/2020 30/Dic/2020	2018 2019
Otros					

TRABAJOS EJECUTADOS EN 2020

Fase	Descripción tarea	Periodicidad	Desagregación territorial	Fecha realización	Fecha referencia datos
Estudios previos y diseño					
Recogida y grabación de información	Recogida de información	Semestral	Supramunicipal, Provincial	Sem1/2020, Sem2/2020	2018,2019
Tratamiento de datos y control de calidad	Tratamiento de datos	Semestral	Supramunicipal, Provincial	Sem1/2020, Sem2/2020	2018,2019
Obtención y difusión de resultados	Difusión de resultados	Semestral	Provincial, Supramunicipal	29/Jun/2020 16/Nov/2020	2018 2019
Otros					

RESULTADOS PREVISTOS

Variables y atributos a difundir: Gastos e ingresos de diputaciones y ayuntamientos por provincia y tamaño de municipio. Gastos: operaciones corrientes, operaciones de capital, operaciones financieras, total gastos. Ingresos: operaciones corrientes, operaciones de capital, operaciones financieras, total ingresos

Modificaciones/Observaciones:

PRODUCTOS DE DIFUSIÓN EN 2020**MODIFICACIONES/OBSERVACIONES**

Denominación de Producto: Presupuestos liquidados de las corporaciones locales de Andalucía	
Tipo de Producto: Tablas y Gráficos	
Url: https://juntadeandalucia.es/organismos/haciendayfinanciacioneuropea/servicios/estadistica-cartografia/actividad/detalle/175172.html	
Canal o Medio de difusión: Internet	
Periodicidad del Producto de difusión: Semestral	
Desagregación Territorial de resultados: Supramunicipal y Provincial	

Denominación de Producto:	
Tipo de Producto:	
Url:	
Canal o Medio de difusión:	
Periodicidad del Producto de difusión:	
Desagregación Territorial de resultados:	

Denominación de otros productos:	
Modificaciones/Observaciones:	

USO Y UTILIZACIÓN DE RESULTADOS

Perfil de Usuarios	
Solicitudes de datos	
Accesos en Web	
Impacto en medios	
Referencias técnicas	
Normas y planes	

COSTE MÁXIMO ESTIMADO EN 2020**COSTE ECONÓMICO REAL EN 2020**

Coste: No genera coste externo	No ha generado coste externo
---------------------------------------	------------------------------

NIVEL DE EJECUCIÓN DE LA ACTIVIDAD	Total	X	Parcial		Nulo	
Motivos del nivel de ejecución en caso de Parcial o Nulo:						

Evaluación PECA 2020	Mapa Geológico Digital Continuo	11.01.01
----------------------	---------------------------------	----------

Tipo actividad: Cartográfica	Organismo responsable: Consejería de Hacienda, Industria y Energía	Tema: 11. Territorio
Etapas de desarrollo: Operación	Objeto: Producción	Subtema: 11.01 Relieve y geología
Tipo de recogida: Observación directa	Cumplimiento ejes: Cohesión y Políticas Públicas	

Objetivo: Elaboración de la cartografía geológica continua a escala 1:50.000
Modificaciones/Observaciones:
Sujeto informante: Consejería de Hacienda, Industria y Energía
Modificaciones/Observaciones:
Variables y atributos objeto de estudio: Formaciones y estructuras geológicas en superficie y subsuelo
Modificaciones/Observaciones:

TRABAJOS PREVISTOS EN 2020

Fase	Descripción tarea	Periodicidad	Desagregación territorial	Fecha realización	Fecha referencia datos
Estudios previos y diseño					
Recogida y grabación de información					
Tratamiento de datos y control de calidad					
Obtención y difusión de resultados	Obtención y difusión de resultados	Irregular	Superficial	30/Dic/2020	2015
Otros					

TRABAJOS EJECUTADOS EN 2020

Fase	Descripción tarea	Periodicidad	Desagregación territorial	Fecha realización	Fecha referencia datos
Estudios previos y diseño					
Recogida y grabación de información					
Tratamiento de datos y control de calidad					
Obtención y difusión de resultados	Obtención y difusión de resultados	Irregular	Superficial	30/Dic/2020	2015
Otros					

RESULTADOS PREVISTOS

Variables y atributos a difundir: Multitemáticas relacionadas con la geología
Modificaciones/Observaciones:

PRODUCTOS DE DIFUSIÓN EN 2020

MODIFICACIONES/OBSERVACIONES

Denominación de Producto: Cartografía Geológica Continua a escala 1:50.000 de la zona de Andalucía (GEODE)	
Tipo de Producto: Servicios	
Url: https://www.juntadeandalucia.es/portalandaluzdelamineria/ApdoCartografiaGeologica.action	
Canal o Medio de difusión: Internet	
Periodicidad del Producto de difusión: Irregular	
Desagregación Territorial de resultados: Superficial	

Denominación de Producto:	
Tipo de Producto:	
Url:	
Canal o Medio de difusión:	
Periodicidad del Producto de difusión:	
Desagregación Territorial de resultados:	

Denominación de otros productos:	
Modificaciones/Observaciones:	

USO Y UTILIZACIÓN DE RESULTADOS

Perfil de Usuarios	Personal de la Consejería, técnicos relacionados con el sector de la minería, estudiantes y ciudadanos en general
Solicitudes de datos	
Accesos en Web	11.051
Impacto en medios	
Referencias técnicas	
Normas y planes	

COSTE MÁXIMO ESTIMADO EN 2020

COSTE ECONÓMICO REAL EN 2020

Coste: No genera coste externo	No ha generado coste externo
--------------------------------	------------------------------

NIVEL DE EJECUCIÓN DE LA ACTIVIDAD	Total	X	Parcial		Nulo	
Motivos del nivel de ejecución en caso de Parcial o Nulo:						

Evaluación PECA 2020	Sistema de Información Geográfica Corporativo: desarrollo de herramientas y utilidades	13.00.24
-------------------------	--	----------

Tipo actividad: Cartográfica	Organismo responsable: Consejería de Hacienda, Industria y Energía	Tema: 13. Multidisciplinares y no desglosables por sector o tema
Etapas de desarrollo: Operación	Objeto: Soporte	Subtema: 13.00 No se divide
Tipo de recogida: Recopilación o Síntesis		Cumplimiento ejes: Innovación

Objetivo: Dotar a la Junta de Andalucía de infraestructura tecnológica para la producción y explotación de información geográfica
Modificaciones/Observaciones:
Sujeto informante: Consejería de Hacienda, Industria y Energía
Modificaciones/Observaciones:
Variables y atributos objeto de estudio: Tratamiento de la componente geográfica del dato
Modificaciones/Observaciones:

TRABAJOS PREVISTOS EN 2020

Fase	Descripción tarea	Periodicidad	Desagregación territorial	Fecha realización	Fecha referencia datos
Estudios previos y diseño					
Recogida y grabación de información					
Tratamiento de datos y control de calidad					
Obtención y difusión de resultados					
Otros	Prestación de servicios de soporte, mantenimiento y formación en el uso de las herramientas y servicios disponibles en el SIGC. Desarrollo de una herramienta centralizada del SIGC para facilitar el desarrollo de apps y de servicios de información en Internet, creando las nuevas infraestructuras tecnológicas necesarias. Despliegue en la plataforma de interoperabilidad de los servicios web que faciliten la construcción de servicios de IG. Construcción, empaquetado, preparación y despliegue de apps	Irregular	Superficial	2020	2020

TRABAJOS EJECUTADOS EN 2020

Fase	Descripción tarea	Periodicidad	Desagregación territorial	Fecha realización	Fecha referencia datos
Estudios previos y diseño					
Recogida y grabación de información					
Tratamiento de datos y control de calidad					
Obtención y difusión de resultados					
Otros	Prestación de servicios de soporte, mantenimiento y formación en el uso de las herramientas y servicios disponibles en el SIGC. Desarrollo de una herramienta centralizada del SIGC para facilitar el desarrollo de apps y de servicios de información en Internet, creando las nuevas infraestructuras tecnológicas necesarias. se han desarrollado plantillas para apps móviles basadas en IONIC	Irregular	Superficial	2020	2020

RESULTADOS PREVISTOS

Variables y atributos a difundir:
Modificaciones/Observaciones:

PRODUCTOS DE DIFUSIÓN EN 2020**MODIFICACIONES/OBSERVACIONES**

Denominación de Producto:	
Tipo de Producto:	
Url:	
Canal o Medio de difusión:	
Periodicidad del Producto de difusión:	
Desagregación Territorial de resultados:	

Denominación de Producto:	
Tipo de Producto:	
Url:	
Canal o Medio de difusión:	
Periodicidad del Producto de difusión:	
Desagregación Territorial de resultados:	

Denominación de otros productos:
Modificaciones/Observaciones:

USO Y UTILIZACIÓN DE RESULTADOS

Perfil de Usuarios	
Solicitudes de datos	
Accesos en Web	
Impacto en medios	
Referencias técnicas	
Normas y planes	

COSTE MÁXIMO ESTIMADO EN 2020**COSTE ECONÓMICO REAL EN 2020**

Coste: 87.574,16€	117.301,9€
-------------------	------------

NIVEL DE EJECUCIÓN DE LA ACTIVIDAD	Total	X	Parcial		Nulo	
Motivos del nivel de ejecución en caso de Parcial o Nulo:						

Evaluación PECA 2020	Explotación del Registro Integrado Industrial de Andalucía	05.07.04
-------------------------	--	----------

Tipo actividad: Estadística	Organismo responsable: Consejería de Hacienda, Industria y Energía	Tema: 5. Actividad económica y tejido empresarial
Etapa de desarrollo: Proyecto	Objeto: Soporte	Subtema: 5.07 Industria, energía y minas
Tipo de recogida: Fuente administrativa		Cumplimiento ejes: Cohesión y Políticas Públicas

Objetivo: Conocer el número de establecimientos industriales que se dan de alta anualmente en el Registro de Andalucía
Modificaciones/Observaciones:
Sujeto informante: Consejería de Hacienda, Industria y Energía
Modificaciones/Observaciones:
Variables y atributos objeto de estudio: Establecimientos industriales inscritos de alta en Andalucía
Modificaciones/Observaciones:

TRABAJOS PREVISTOS EN 2020

Fase	Descripción tarea	Periodicidad	Desagregación territorial	Fecha realización	Fecha referencia datos
Estudios previos y diseño					
Recogida y grabación de información	Recogida de información	Continua	Municipal	2020	2020
Tratamiento de datos y control de calidad	Tratamiento de datos	Continua	Municipal	Abr-May/2020	2019
Obtención y difusión de resultados	Difusión de resultados	Anual	Provincial	28/Jun/2020	2019
Otros					

TRABAJOS EJECUTADOS EN 2020

Fase	Descripción tarea	Periodicidad	Desagregación territorial	Fecha realización	Fecha referencia datos
Estudios previos y diseño					
Recogida y grabación de información	Recogida de información	Continua	Municipal	2020	2020
Tratamiento de datos y control de calidad	Tratamiento de datos	Continua	Municipal	Abr-May/2020	2019
Obtención y difusión de resultados	Difusión de resultados	Anual	Provincial	16/Oct/2020	2019
Otros					

RESULTADOS PREVISTOS

Variables y atributos a difundir: Número de establecimientos industriales registrados de alta en Andalucía y sus características básicas: distribución territorial, potencia instalada, empleo, actividad económica y superficie
Modificaciones/Observaciones:

PRODUCTOS DE DIFUSIÓN EN 2020

MODIFICACIONES/OBSERVACIONES

Denominación de Producto: Explotación del Registro Integrado Industrial de Andalucía	Registro Integrado Industrial de Andalucía
Tipo de Producto: Tablas y Gráficos	
Url: https://juntadeandalucia.es/organismos/transformacioneconomicaindustriaconocimientoyuniversidades/servicios/estadistica-cartografia/actividad/detalle/175132/175625.html	
Canal o Medio de difusión: Internet	
Periodicidad del Producto de difusión: Anual	
Desagregación Territorial de resultados: Provincial	

Denominación de Producto:	
Tipo de Producto:	
Url:	
Canal o Medio de difusión:	
Periodicidad del Producto de difusión:	
Desagregación Territorial de resultados:	

Denominación de otros productos:
Modificaciones/Observaciones:

USO Y UTILIZACIÓN DE RESULTADOS

Perfil de Usuarios	
Solicitudes de datos	
Accesos en Web	
Impacto en medios	
Referencias técnicas	
Normas y planes	

COSTE MÁXIMO ESTIMADO EN 2020

COSTE ECONÓMICO REAL EN 2020

Coste: No genera coste externo	No ha generado coste externo
--------------------------------	------------------------------

NIVEL DE EJECUCIÓN DE LA ACTIVIDAD	Total	X	Parcial		Nulo	
Motivos del nivel de ejecución en caso de Parcial o Nulo:						

Evaluación PECA 2020	Estadística de certificados de instalación eléctrica de baja tensión tramitados en Andalucía	05.07.19
-------------------------	--	----------

Tipo actividad: Estadística	Organismo responsable: Consejería de Hacienda, Industria y Energía	Tema: 5. Actividad económica y tejido empresarial
Etapas de desarrollo: Proyecto	Objeto: Producción	Subtema: 5.07 Industria, energía y minas
Tipo de recogida: Fuente administrativa		Cumplimiento ejes: Cohesión y Políticas Públicas

Objetivo: Conocer el número y tipo de certificados de instalación de baja tensión tramitados, su distribución geográfica, el modo de tramitación y las características principales de las instalaciones a las que van destinados
Modificaciones/Observaciones:
Sujeto informante: Consejería de Hacienda, Industria y Energía
Modificaciones/Observaciones:
Variables y atributos objeto de estudio: Certificados de instalación eléctrica de baja tensión tramitados en Andalucía, según el Reglamento Electrotécnico de Baja Tensión (REBT)
Modificaciones/Observaciones:

TRABAJOS PREVISTOS EN 2020

Fase	Descripción tarea	Periodicidad	Desagregación territorial	Fecha realización	Fecha referencia datos
Estudios previos y diseño					
Recogida y grabación de información	Recogida de información	Continua	Provincial	2020	2020
Tratamiento de datos y control de calidad	Tratamiento de datos	Continua	Provincial	2020	2020
Obtención y difusión de resultados	Difusión de resultados	Mensual	Provincial	14/Ene/2020, 3/Feb/2020 4/Mar/2020, 1/Abr/2020 4/May/2020, 3/Jun/2020 1/Jul/2020, 3/Ago/2020 1/Oct/2020, 4/Nov/2020 2/Dic/2020, 4/Sep/2020	Dic/2019, Ene/2019 Feb/2019, Mar/2019 Abr/2019, May/2019 Jun/2019, Jul/2019 Sep/2019, Oct/2019 Nov/2019, Ago/2019
Otros					

TRABAJOS EJECUTADOS EN 2020

Fase	Descripción tarea	Periodicidad	Desagregación territorial	Fecha realización	Fecha referencia datos
Estudios previos y diseño					
Recogida y grabación de información	Recogida de información	Continua	Provincial	2020	2020
Tratamiento de datos y control de calidad	Tratamiento de datos	Continua	Provincial	2020	2020
Obtención y difusión de resultados	Difusión de resultados	Mensual	Provincial	14/Ene/2020, 3/Feb/2020 4/Mar/2020, 1/Abr/2020 4/May/2020, 3/Jun/2020 1/Jul/2020, 3/Ago/2020 1/Oct/2020, 4/Nov/2020 2/Dic/2020, 4/Sep/2020	Dic/2019, Ene/2019 Feb/2019, Mar/2019 Abr/2019, May/2019 Jun/2019, Jul/2019 Sep/2019, Oct/2019 Nov/2019, Ago/2019
Otros					

RESULTADOS PREVISTOS

Variables y atributos a difundir: Provincia, mes, tipo de certificado, tipo de tramitación, tipo de día, uso, tipo de instalación y actividad económica
--

Modificaciones/Observaciones:

PRODUCTOS DE DIFUSIÓN EN 2020**MODIFICACIONES/OBSERVACIONES**

Denominación de Producto: Estadística de certificados de instalación eléctrica de baja tensión tramitados en Andalucía	TECI, Certificado de Instalación Eléctrica de Baja Tensión
Tipo de Producto: Tablas y Gráficos	
Url: https://juntadeandalucia.es/organismos/haciendayfinanciacioneuropea/servicios/estadistica-cartografia/actividad/detalle/175133/175627.html	
Canal o Medio de difusión: Internet	
Periodicidad del Producto de difusión: Mensual	
Desagregación Territorial de resultados: Provincial	

Denominación de Producto:	
Tipo de Producto:	
Url:	
Canal o Medio de difusión:	
Periodicidad del Producto de difusión:	
Desagregación Territorial de resultados:	

Denominación de otros productos:

Modificaciones/Observaciones:

USO Y UTILIZACIÓN DE RESULTADOS

Perfil de Usuarios	
Solicitudes de datos	
Accesos en Web	
Impacto en medios	
Referencias técnicas	
Normas y planes	

COSTE MÁXIMO ESTIMADO EN 2020**COSTE ECONÓMICO REAL EN 2020**

Coste: No genera coste externo

No ha generado coste externo

NIVEL DE EJECUCIÓN DE LA ACTIVIDAD	Total	X	Parcial		Nulo	
Motivos del nivel de ejecución en caso de Parcial o Nulo:						

Evaluación PECA 2020	Estadística de producción minera en Andalucía	05.07.20
-------------------------	---	----------

Tipo actividad: Estadística	Organismo responsable: Consejería de Hacienda, Industria y Energía	Tema: 5. Actividad económica y tejido empresarial
Etapa de desarrollo: Proyecto	Objeto: Producción	Subtema: 5.07 Industria, energía y minas
Tipo de recogida: Fuente administrativa		Cumplimiento ejes: Cohesión, Género y Políticas Públicas

Objetivo: Conocer, con periodicidad anual, el número y estructura de las explotaciones mineras en Andalucía
Modificaciones/Observaciones:
Sujeto informante: Consejería de Hacienda, Industria y Energía
Modificaciones/Observaciones:
Variables y atributos objeto de estudio: Planes de labores referentes a las explotaciones mineras en el año para Andalucía
Modificaciones/Observaciones:

TRABAJOS PREVISTOS EN 2020

Fase	Descripción tarea	Periodicidad	Desagregación territorial	Fecha realización	Fecha referencia datos
Estudios previos y diseño					
Recogida y grabación de información	Recogida de información	Continua	Provincial	2020	2020
Tratamiento de datos y control de calidad	Tratamiento de datos	Continua	Provincial	2020	2020
Obtención y difusión de resultados	Difusión de resultados	Anual	Provincial	31/Jul/2020	2019
Otros					

TRABAJOS EJECUTADOS EN 2020

Fase	Descripción tarea	Periodicidad	Desagregación territorial	Fecha realización	Fecha referencia datos
Estudios previos y diseño					
Recogida y grabación de información	Recogida de información	Continua	Provincial	2020	2020
Tratamiento de datos y control de calidad	Tratamiento de datos	Continua	Provincial	2020	2020
Obtención y difusión de resultados	Difusión de resultados	Anual	Provincial	7/Oct/2020	2019
Otros					

RESULTADOS PREVISTOS

Variables y atributos a difundir: Número de personas trabajadoras por sexo, explotaciones y producciones por recursos. Siniestralidad laboral por recursos
Modificaciones/Observaciones:

PRODUCTOS DE DIFUSIÓN EN 2020

MODIFICACIONES/OBSERVACIONES

Denominación de Producto: Estadística de producción minera en Andalucía	Producción minera en Andalucía
Tipo de Producto: Tablas y Gráficos	
Url: https://juntadeandalucia.es/organismos/haciendaindustriayenergia/servicios/estadistica-cartografia/actividad/detalle/175134/175628.html	
Canal o Medio de difusión: Internet	
Periodicidad del Producto de difusión: Anual	
Desagregación Territorial de resultados: Provincial	

Denominación de Producto:	
Tipo de Producto:	
Url:	
Canal o Medio de difusión:	
Periodicidad del Producto de difusión:	
Desagregación Territorial de resultados:	

Denominación de otros productos:
Modificaciones/Observaciones:

USO Y UTILIZACIÓN DE RESULTADOS

Perfil de Usuarios	
Solicitudes de datos	
Accesos en Web	
Impacto en medios	
Referencias técnicas	
Normas y planes	

COSTE MÁXIMO ESTIMADO EN 2020

COSTE ECONÓMICO REAL EN 2020

Coste: No genera coste externo	No ha generado coste externo
--------------------------------	------------------------------

NIVEL DE EJECUCIÓN DE LA ACTIVIDAD	Total	X	Parcial		Nulo	
Motivos del nivel de ejecución en caso de Parcial o Nulo:						

Evaluación PECA 2020	Estadística de la deuda financiera de la Comunidad Autónoma de Andalucía y de sus entes instrumentales	09.01.20
-------------------------	--	----------

Tipo actividad: Estadística	Organismo responsable: Consejería de Hacienda, Industria y Energía	Tema: 9. Administración y servicios públicos
Etapa de desarrollo: Proyecto	Objeto: Producción	Subtema: 9.01 Administración pública
Tipo de recogida: Fuente administrativa		Cumplimiento ejes: Cohesión y Políticas Públicas

Objetivo: Profundizar en el conocimiento del proceso evolutivo de la deuda financiera de la Junta de Andalucía a lo largo del tiempo
Modificaciones/Observaciones:
Sujeto informante: Consejería de Hacienda, Industria y Energía
Modificaciones/Observaciones:
Variables y atributos objeto de estudio: Deuda para Inversiones, Deuda de Tesorería, Deuda Total, Carga Financiera
Modificaciones/Observaciones:

TRABAJOS PREVISTOS EN 2020

Fase	Descripción tarea	Periodicidad	Desagregación territorial	Fecha realización	Fecha referencia datos
Estudios previos y diseño					
Recogida y grabación de información	Recogida de información	Continua	Autonómica	2020	2019,2020
Tratamiento de datos y control de calidad	Tratamiento de datos	Trimestral	Autonómica	Ene/2020, Abr/2020, Jul/2020, Oct/2020	Oct/2019, Ene/2020, Abr/2020, Jul/2020
Obtención y difusión de resultados	Difusión de resultados	Trimestral	Autonómica	31/Ene/2020, 30/Abr/2020 31/Jul/2020, 30/Oct/2020	Oct/2019, Ene/2020 Abr/2020, Jul/2020
Otros					

TRABAJOS EJECUTADOS EN 2020

Fase	Descripción tarea	Periodicidad	Desagregación territorial	Fecha realización	Fecha referencia datos
Estudios previos y diseño					
Recogida y grabación de información	Recogida de información	Continua	Autonómica	2020	2019,2020
Tratamiento de datos y control de calidad	Tratamiento de datos	Trimestral	Autonómica	Ene/2020, Abr/2020, Jul/2020, Oct/2020	Oct/2019, Ene/2020, Abr/2020, Jul/2020
Obtención y difusión de resultados	Difusión de resultados	Trimestral	Autonómica	31/Ene/2020, 30/Abr/2020 31/Jul/2020, 30/Oct/2020	Oct/2019, Ene/2020 Abr/2020, Jul/2020
Otros					

RESULTADOS PREVISTOS

Variables y atributos a difundir: Deuda para Inversiones, Deuda de Tesorería, Deuda Total, Carga Financiera
Modificaciones/Observaciones: Deuda para inversiones, deuda Tesorería, deuda total, carga financiera, evolución de la deuda de Andalucía por habitante, sobre el PIB e ingresos corrientes, evolución deuda total según moneda, modalidad y tipo de interés, vida media de la deuda a L/P y evolución del endeudamiento de Andalucía

PRODUCTOS DE DIFUSIÓN EN 2020

MODIFICACIONES/OBSERVACIONES

Denominación de Producto: Evolución del endeudamiento de la Comunidad Autónoma de Andalucía	
Tipo de Producto: Tablas y Gráficos	
Url: https://juntadeandalucia.es/organismos/haciendayfinanciacioneuropea/areas/tesoreria-endeudamiento/endeudamiento/paginas/endeudamiento-evolucion.html	
Canal o Medio de difusión: Internet	
Periodicidad del Producto de difusión: Trimestral	
Desagregación Territorial de resultados: Autonómica	

Denominación de Producto:	
Tipo de Producto:	
Url:	
Canal o Medio de difusión:	
Periodicidad del Producto de difusión:	
Desagregación Territorial de resultados:	

Denominación de otros productos:
Modificaciones/Observaciones:

USO Y UTILIZACIÓN DE RESULTADOS

Perfil de Usuarios	
Solicitudes de datos	
Accesos en Web	
Impacto en medios	
Referencias técnicas	
Normas y planes	

COSTE MÁXIMO ESTIMADO EN 2020

COSTE ECONÓMICO REAL EN 2020

Coste: No genera coste externo	No ha generado coste externo
--------------------------------	------------------------------

NIVEL DE EJECUCIÓN DE LA ACTIVIDAD	Total	X	Parcial		Nulo	
Motivos del nivel de ejecución en caso de Parcial o Nulo:						

AGENCIA TRIBUTARIA DE ANDALUCÍA

Estadística del Impuesto sobre Sucesiones y Donaciones.....	147
Estadística sobre el Impuesto sobre Transmisiones Patrimoniales y Actos Jurídicos Documentados.....	149
Estadística sobre la Oficina Virtual Tributaria.....	151

Evaluación PECA 2020	Estadística del Impuesto sobre Sucesiones y Donaciones	09.01.08
-------------------------	--	----------

Tipo actividad: Estadística	Organismo responsable: Agencia Tributaria de Andalucía	Tema: 9. Administración y servicios públicos
Etapas de desarrollo: Proyecto	Objeto: Producción	Subtema: 9.01 Administración pública
Tipo de recogida: Fuente administrativa	Cumplimiento ejes: Cohesión, Género y Políticas Públicas	

Objetivo: Conocer la distribución de los ingresos obtenidos por el Impuesto sobre sucesiones y donaciones en la Comunidad Autónoma de Andalucía
Modificaciones/Observaciones:
Sujeto informante: Agencia Tributaria de Andalucía
Modificaciones/Observaciones:
Variables y atributos objeto de estudio: Autoliquidaciones del Impuesto sobre Sucesiones y Donaciones cuyos hechos imposables sucedan en el territorio de la Comunidad Autónoma de Andalucía
Modificaciones/Observaciones:

TRABAJOS PREVISTOS EN 2020

Fase	Descripción tarea	Periodicidad	Desagregación territorial	Fecha realización	Fecha referencia datos
Estudios previos y diseño					
Recogida y grabación de información	Recogida de Información	Trimestral	Supramunicipal, Provincial, Autonómica	2020	Tri4/2019-Tri3/2020
Tratamiento de datos y control de calidad	Tratamiento de datos	Trimestral	Supramunicipal, Provincial, Autonómica	2020	Tri4/2019-Tri3/2020
Obtención y difusión de resultados	Obtención y difusión de resultados	Trimestral	Provincial, Supramunicipal, Autonómica	Mar/2020, May/2020 Ago/2020, Nov/2020	Tri4/2019, Tri1/2020 Tri2/2020, Tri3/2020
Otros					

TRABAJOS EJECUTADOS EN 2020

Fase	Descripción tarea	Periodicidad	Desagregación territorial	Fecha realización	Fecha referencia datos
Estudios previos y diseño					
Recogida y grabación de información	Recogida de Información	Trimestral	Supramunicipal	2020	Tri4/2019-Tri3/2020
Tratamiento de datos y control de calidad	Tratamiento de datos	Trimestral	Supramunicipal, Provincial, Autonómica	2020	Tri4/2019-Tri3/2020
Obtención y difusión de resultados	Obtención y difusión de resultados	Trimestral	Provincial, Supramunicipal, Autonómica	Mar/2020, May/2020 Ago/2020, Nov/2020	Tri4/2019, Tri1/2020 Tri2/2020, Tri3/2020
Otros					

RESULTADOS PREVISTOS

Variables y atributos a difundir: Provincia competente, tipo de órgano gestor, grupo de parentesco, modalidad, tipo de autoliquidación, sexo del causante/donante, número de beneficios fiscales, tipo de beneficio fiscal, número de autoliquidaciones, importe de las autoliquidaciones

Modificaciones/Observaciones:

PRODUCTOS DE DIFUSIÓN EN 2020**MODIFICACIONES/OBSERVACIONES**

Denominación de Producto: Estadística del Impuesto sobre Sucesiones y Donaciones	
Tipo de Producto: Tablas y Gráficos	
Url: https://www.juntadeandalucia.es/agenciatributariadeandalucia/estadistica-del-impuesto-sobre-sucesiones-y-donaciones	
Canal o Medio de difusión: Internet	
Periodicidad del Producto de difusión: Trimestral	
Desagregación Territorial de resultados: Supramunicipal, Provincial y Autonómica	

Denominación de Producto:	
Tipo de Producto:	
Url:	
Canal o Medio de difusión:	
Periodicidad del Producto de difusión:	
Desagregación Territorial de resultados:	

Denominación de otros productos:	
Modificaciones/Observaciones:	

USO Y UTILIZACIÓN DE RESULTADOS

Perfil de Usuarios	
Solicitudes de datos	
Accesos en Web	
Impacto en medios	
Referencias técnicas	
Normas y planes	

COSTE MÁXIMO ESTIMADO EN 2020**COSTE ECONÓMICO REAL EN 2020**

Coste: No genera coste externo	No ha generado coste externo
---------------------------------------	------------------------------

NIVEL DE EJECUCIÓN DE LA ACTIVIDAD	Total	X	Parcial		Nulo	
Motivos del nivel de ejecución en caso de Parcial o Nulo:						

Evaluación PECA 2020	Estadística sobre el Impuesto sobre Transmisiones Patrimoniales y Actos Jurídicos Documentados	09.01.09
-------------------------	--	----------

Tipo actividad: Estadística	Organismo responsable: Agencia Tributaria de Andalucía	Tema: 9. Administración y servicios públicos
Etapas de desarrollo: Proyecto	Objeto: Producción	Subtema: 9.01 Administración pública
Tipo de recogida: Fuente administrativa		Cumplimiento ejes: Cohesión, Género y Políticas Públicas

Objetivo: Conocer la distribución de los ingresos obtenidos por el Impuesto sobre transmisiones patrimoniales onerosas y actos jurídicos documentados en la Comunidad Autónoma de Andalucía
Modificaciones/Observaciones:
Sujeto informante: Agencia Tributaria de Andalucía
Modificaciones/Observaciones:
Variables y atributos objeto de estudio: Autoliquidaciones del Impuesto sobre Transmisiones Patrimoniales Onerosas y Actos Jurídicos Documentados, cuyo hecho imponible ocurra en Andalucía
Modificaciones/Observaciones:

TRABAJOS PREVISTOS EN 2020

Fase	Descripción tarea	Periodicidad	Desagregación territorial	Fecha realización	Fecha referencia datos
Estudios previos y diseño					
Recogida y grabación de información	Recogida de Información	Trimestral	Supramunicipal, Provincial, Autonómica	2020	Tri4/2019-Tri3/2020
Tratamiento de datos y control de calidad	Tratamiento de datos	Trimestral	Supramunicipal, Provincial, Autonómica	2020	Tri4/2019-Tri3/2020
Obtención y difusión de resultados	Obtención y difusión de resultados	Trimestral	Provincial, Supramunicipal, Autonómica	Mar/2020, May/2020 Ago/2020, Nov/2020	Tri4/2019, Tri1/2020 Tri2/2020, Tri3/2020
Otros					

TRABAJOS EJECUTADOS EN 2020

Fase	Descripción tarea	Periodicidad	Desagregación territorial	Fecha realización	Fecha referencia datos
Estudios previos y diseño					
Recogida y grabación de información	Recogida de Información	Trimestral	Supramunicipal	2020	Tri4/2019-Tri3/2020
Tratamiento de datos y control de calidad	Tratamiento de datos	Trimestral	Supramunicipal, Provincial, Autonómica	2020	Tri4/2019-Tri3/2020
Obtención y difusión de resultados	Obtención y difusión de resultados	Trimestral	Provincial, Supramunicipal, Autonómica	Feb/2020, Jun/2020 Ago/2020, Oct/2020	Tri4/2019, Tri1/2020 Tri2/2020, Tri3/2020
Otros					

RESULTADOS PREVISTOS

Variables y atributos a difundir: Tipo de ejercicio, tipo de autoliquidación, modalidad, provincia competente, hecho imponible, tipo de órgano gestor, oficina gestora, número de autoliquidaciones, importe ingresado, trimestre

Modificaciones/Observaciones: Ejercicio y trimestre de presentación, tipo de autoliquidación, modalidad, provincia competente, hecho imponible, número de autoliquidaciones, importe ingresado, naturaleza jurídica y sexo del declarante

PRODUCTOS DE DIFUSIÓN EN 2020**MODIFICACIONES/OBSERVACIONES**

Denominación de Producto: Estadística del Impuesto sobre Transmisiones Patrimoniales y Actos Jurídicos Documentados	
Tipo de Producto: Tablas y Gráficos	
Url: https://www.juntadeandalucia.es/agenciatributariadeandalucia/impuesto-sobre-transmisiones-patrimoniales-y-actos-juridicos-documentados-servicios	
Canal o Medio de difusión: Internet	
Periodicidad del Producto de difusión: Trimestral	
Desagregación Territorial de resultados: Supramunicipal, Provincial y Autonómica	

Denominación de Producto:	
Tipo de Producto:	
Url:	
Canal o Medio de difusión:	
Periodicidad del Producto de difusión:	
Desagregación Territorial de resultados:	

Denominación de otros productos:	
Modificaciones/Observaciones:	

USO Y UTILIZACIÓN DE RESULTADOS

Perfil de Usuarios	
Solicitudes de datos	
Accesos en Web	
Impacto en medios	
Referencias técnicas	
Normas y planes	

COSTE MÁXIMO ESTIMADO EN 2020**COSTE ECONÓMICO REAL EN 2020**

Coste: No genera coste externo	No ha generado coste externo
---------------------------------------	------------------------------

NIVEL DE EJECUCIÓN DE LA ACTIVIDAD	Total	X	Parcial		Nulo	
Motivos del nivel de ejecución en caso de Parcial o Nulo:						

Evaluación PECA 2020	Estadística sobre la Oficina Virtual Tributaria	09.01.10
-------------------------	---	----------

Tipo actividad: Estadística	Organismo responsable: Agencia Tributaria de Andalucía	Tema: 9. Administración y servicios públicos
Etapas de desarrollo: Proyecto	Objeto: Producción	Subtema: 9.01 Administración pública
Tipo de recogida: Fuente administrativa		Cumplimiento ejes: Cohesión, Innovación, Género y Políticas Públicas

Objetivo: Conocer el uso que se hace de la Oficina Virtual Tributaria para el cumplimiento de las obligaciones tributarias
Modificaciones/Observaciones:
Sujeto informante: Agencia Tributaria de Andalucía
Modificaciones/Observaciones:
Variables y atributos objeto de estudio: Autoliquidaciones y otros documentos de ingresos
Modificaciones/Observaciones:

TRABAJOS PREVISTOS EN 2020

Fase	Descripción tarea	Periodicidad	Desagregación territorial	Fecha realización	Fecha referencia datos
Estudios previos y diseño					
Recogida y grabación de información	Recogida de Información	Trimestral	Provincial, Autonómica	2020	Tri4/2019-Tri3/2020
Tratamiento de datos y control de calidad	Tratamiento de datos	Trimestral	Provincial, Autonómica	2020	Tri4/2019-Tri3/2020
Obtención y difusión de resultados	Obtención y difusión de resultados	Trimestral	Provincial, Autonómica	Mar/2020, May/2020 Ago/2020, Nov/2020	Tri4/2019, Tri1/2020 Tri2/2020, Tri3/2020
Otros					

TRABAJOS EJECUTADOS EN 2020

Fase	Descripción tarea	Periodicidad	Desagregación territorial	Fecha realización	Fecha referencia datos
Estudios previos y diseño					
Recogida y grabación de información	Recogida de Información	Trimestral	Supramunicipal	2020	Tri4/2019-Tri3/2020
Tratamiento de datos y control de calidad	Tratamiento de datos	Trimestral	Supramunicipal Provincial, Autonómica	2020	Tri4/2019-Tri3/2020
Obtención y difusión de resultados	Obtención y difusión de resultados	Trimestral	Provincial, Autonómica	Feb/2020, Jun/2020 Ago/2020, Oct/2020	Tri4/2019, Tri1/2020 Tri2/2020, Tri3/2020
Otros					

RESULTADOS PREVISTOS

Variables y atributos a difundir: Tipo de ejercicio, trimestre, tipo de confección, tipo de presentación, tipo de pago, tipo de ingreso, modelo, número de documentos, importe de documentos, provincia

Modificaciones/Observaciones: Ejercicio y trimestre de presentación, tipo de confección, tipo de presentación, tipo de pago, tipo de ingreso, modelo, número de documentos, importe ingresado, provincia, sexo y naturaleza jurídica del declarante

PRODUCTOS DE DIFUSIÓN EN 2020**MODIFICACIONES/OBSERVACIONES**

Denominación de Producto: Estadística de la Oficina virtual Tributaria	
Tipo de Producto: Tablas y Gráficos	
Url: https://www.juntadeandalucia.es/agenciatributariadeandalucia/oficina-virtual-tributaria	
Canal o Medio de difusión: Internet	
Periodicidad del Producto de difusión: Trimestral	
Desagregación Territorial de resultados: Provincial y Autonómica	

Denominación de Producto:	
Tipo de Producto:	
Url:	
Canal o Medio de difusión:	
Periodicidad del Producto de difusión:	
Desagregación Territorial de resultados:	

Denominación de otros productos:	
Modificaciones/Observaciones:	

USO Y UTILIZACIÓN DE RESULTADOS

Perfil de Usuarios	
Solicitudes de datos	
Accesos en Web	
Impacto en medios	
Referencias técnicas	
Normas y planes	

COSTE MÁXIMO ESTIMADO EN 2020**COSTE ECONÓMICO REAL EN 2020**

Coste: No genera coste externo	
---------------------------------------	--

NIVEL DE EJECUCIÓN DE LA ACTIVIDAD	Total	X	Parcial		Nulo	
Motivos del nivel de ejecución en caso de Parcial o Nulo:						

AGENCIA ANDALUZA DE LA ENERGÍA

Suministro y potencial de recursos energéticos renovables de Andalucía.....	154
Base cartográfica de Infraestructuras Energéticas en Andalucía.....	156
Nodo de infraestructuras energéticas en la IDEAndalucía.....	158
Estadística energética de Andalucía.....	160
Estadística de infraestructuras energéticas de Andalucía.....	162
Estadística de energías renovables en Andalucía.....	164
Estadística de indicadores energéticos en Andalucía.....	166
Balance energético de Andalucía.....	168
Estadística de suministro de energía eléctrica en Andalucía.....	170

Evaluación PECA 2020	Suministro y potencial de recursos energéticos renovables de Andalucía	05.07.11
-------------------------	--	----------

Tipo actividad: Estadística y Cartográfica	Organismo responsable: Agencia Andaluza de la Energía	Tema: 5. Actividad económica y tejido empresarial
Etapas de desarrollo: Operación	Objeto: Difusión	Subtema: 5.07 Industria, energía y minas
Tipo de recogida: Observación directa, Fuente administrativa y Recopilación o Síntesis		Cumplimiento ejes: Cohesión, Sostenibilidad y Políticas Públicas

Objetivo: Difundir la información disponible en materia de potenciales energéticos renovables y puntos de suministro de combustibles limpios
Modificaciones/Observaciones:
Sujeto informante: Agencia Andaluza de la Energía, gestores, operadores y agentes del sistema energético
Modificaciones/Observaciones:
Variables y atributos objeto de estudio: Biogasolineras y puntos de suministro de otros combustibles limpios y potencial energético (minihidráulica, biomasa, radiación solar, eólico)
Modificaciones/Observaciones:

TRABAJOS PREVISTOS EN 2020

Fase	Descripción tarea	Periodicidad	Desagregación territorial	Fecha realización	Fecha referencia datos
Estudios previos y diseño					
Recogida y grabación de información	Recogida de información	Anual	Multiterritorial	2020	2020
Tratamiento de datos y control de calidad	Tratamiento de datos	Anual	Multiterritorial	2020	2020
Obtención y difusión de resultados	Difusión de resultados	Anual Irregular	Multiterritorial Puntual	Dic/2020 Dic/2020	2020 2020
Otros					

TRABAJOS EJECUTADOS EN 2020

Fase	Descripción tarea	Periodicidad	Desagregación territorial	Fecha realización	Fecha referencia datos
Estudios previos y diseño					
Recogida y grabación de información	Recogida de información	Anual	Multiterritorial	2020	2020
Tratamiento de datos y control de calidad	Tratamiento de datos	Anual	Multiterritorial	2020	2020
Obtención y difusión de resultados	Difusión de resultados	Anual Irregular	Multiterritorial Puntual	Dic/2020 Dic/2020	2020 2020
Otros					

RESULTADOS PREVISTOS

Variables y atributos a difundir: Biogasolineras y puntos de suministro de otros combustibles limpios, y potencial energético (biomasa)
Modificaciones/Observaciones:

PRODUCTOS DE DIFUSIÓN EN 2020

MODIFICACIONES/OBSERVACIONES

Denominación de Producto: Mapa andaluz de suministro de biocombustibles y otros combustibles limpios	
Tipo de Producto: Directorios, Mapas y Servicios	
Url: http://www.agenciaandaluzadelaenergia.es/biogasolineras/	
Canal o Medio de difusión: Internet	
Periodicidad del Producto de difusión: Irregular	
Desagregación Territorial de resultados: Puntual	

Denominación de Producto: Mapa de potencial e instalaciones de biomasa en Andalucía	Mapa de recursos e instalaciones de biomasa en Andalucía
Tipo de Producto: Directorios, Tablas, Mapas, Informes y Servicios	
Url: https://www.agenciaandaluzadelaenergia.es/es/informacion-energetica/cartografia-energetica-de-andalucia/recursos-y-potencial-de-energias-renovables/mapa-de-recurso-e-instalaciones-de-biomasa-en-andalucia	
Canal o Medio de difusión: Internet	
Periodicidad del Producto de difusión: Anual	
Desagregación Territorial de resultados: Multiterritorial	

Denominación de otros productos:
Modificaciones/Observaciones:

USO Y UTILIZACIÓN DE RESULTADOS

Perfil de Usuarios	Profesionales del sector energético, empresas de servicios energéticos, administración local y autonómica, ciudadanía (con carácter general)
Solicitudes de datos	
Accesos en Web	90.099
Impacto en medios	12
Referencias técnicas	
Normas y planes	Estrategia Energética de Andalucía 2020

COSTE MÁXIMO ESTIMADO EN 2020

COSTE ECONÓMICO REAL EN 2020

Coste: No genera coste externo	No ha generado coste externo
---------------------------------------	------------------------------

NIVEL DE EJECUCIÓN DE LA ACTIVIDAD	Total	X	Parcial		Nulo	
Motivos del nivel de ejecución en caso de Parcial o Nulo:						

Evaluación PECA 2020	Base cartográfica de Infraestructuras Energéticas en Andalucía	05.07.12
-------------------------	--	----------

Tipo actividad: Cartográfica	Organismo responsable: Agencia Andaluza de la Energía	Tema: 5. Actividad económica y tejido empresarial
Etapas de desarrollo: Operación	Objeto: Producción	Subtema: 5.07 Industria, energía y minas
Tipo de recogida: Observación directa, Fuente administrativa y Recopilación o Síntesis		Cumplimiento ejes: Cohesión, Sostenibilidad y Políticas Públicas

Objetivo: Mantenimiento actualizado de los datos geográficos referentes a Infraestructuras energéticas identificados en el proyecto Datos Espaciales de Referencia de Andalucía (DERA)
Modificaciones/Observaciones:
Sujeto informante: Agencia Andaluza de la Energía, gestores, operadores y agentes del sistema energético
Modificaciones/Observaciones:
Variables y atributos objeto de estudio: Información geográfica relativa a las redes y nodos que conforman la infraestructura energética de Andalucía y potencial de recursos energéticos
Modificaciones/Observaciones:

TRABAJOS PREVISTOS EN 2020

Fase	Descripción tarea	Periodicidad	Desagregación territorial	Fecha realización	Fecha referencia datos
Estudios previos y diseño					
Recogida y grabación de información	Recogida de información	Anual	Puntual	2020	2020
Tratamiento de datos y control de calidad	Tratamiento de datos	Anual	Puntual	2020	2020
Obtención y difusión de resultados	Difusión de resultados	Semestral	Puntual	Mar/2020 Oct/2020	Sem2/2019 Sem1/2020
Otros					

TRABAJOS EJECUTADOS EN 2020

Fase	Descripción tarea	Periodicidad	Desagregación territorial	Fecha realización	Fecha referencia datos
Estudios previos y diseño					
Recogida y grabación de información	Recogida de información	Anual	Puntual	2020	2020
Tratamiento de datos y control de calidad	Tratamiento de datos	Anual	Puntual	2020	2020
Obtención y difusión de resultados	Difusión de resultados	Semestral	Puntual	Mar/2020 Oct/2020	Sem2/2019 Sem1/2020
Otros					

RESULTADOS PREVISTOS

Variables y atributos a difundir: Información geográfica relativa a las redes y nodos que conforman la infraestructura energética de Andalucía (red eléctrica de transporte, centrales y subestaciones eléctricas, gasoductos y oleoductos)
Modificaciones/Observaciones:

PRODUCTOS DE DIFUSIÓN EN 2020**MODIFICACIONES/OBSERVACIONES**

Denominación de Producto: Servicio WMS infraestructura energética de Andalucía	Servicios WMS y WFS infraestructura energética de Andalucía
Tipo de Producto: Servicios	
Url: https://www.agenciaandaluzadelaenergia.es/es/informacion-energetica/cartografia-energetica-de-andalucia/servicio-wms-infraestructura-energetica-de-andalucia	
Canal o Medio de difusión: Internet	
Periodicidad del Producto de difusión: Semestral	
Desagregación Territorial de resultados: Puntual	

Denominación de Producto:	
Tipo de Producto:	
Url:	
Canal o Medio de difusión:	
Periodicidad del Producto de difusión:	
Desagregación Territorial de resultados:	

Denominación de otros productos:	
Modificaciones/Observaciones:	

USO Y UTILIZACIÓN DE RESULTADOS

Perfil de Usuarios	Profesionales del sector energético, empresas de servicios energéticos, administración local y autonómica, ciudadanía (con carácter general)
Solicitudes de datos	
Accesos en Web	
Impacto en medios	
Referencias técnicas	
Normas y planes	Estrategia Energética de Andalucía 2020

COSTE MÁXIMO ESTIMADO EN 2020**COSTE ECONÓMICO REAL EN 2020**

Coste: No genera coste externo	No ha generado coste externo
---------------------------------------	------------------------------

NIVEL DE EJECUCIÓN DE LA ACTIVIDAD	Total	X	Parcial		Nulo	
Motivos del nivel de ejecución en caso de Parcial o Nulo:						

Evaluación PECA 2020	Nodo de infraestructuras energéticas en la IDEAndalucía	05.07.13
----------------------	---	----------

Tipo actividad: Cartográfica	Organismo responsable: Agencia Andaluza de la Energía	Tema: 5. Actividad económica y tejido empresarial
Etapas de desarrollo: Operación	Objeto: Difusión	Subtema: 5.07 Industria, energía y minas
Tipo de recogida: Recopilación o Síntesis	Cumplimiento ejes: Cohesión, Sostenibilidad y Políticas Públicas	

Objetivo: Mantenimiento y actualización del Nodo de la IDE de la Agencia Andaluza de la Energía como miembro del SECA, con el objeto de proporcionar los servicios estándares interoperables que sectorialmente correspondan a la Consejería, dando así cumplimiento a la Directiva 2007/2/CE Inspire. Mantenimiento de sus metadatos para la incorporación al catálogo de Datos espaciales de Andalucía
Modificaciones/Observaciones:
Sujeto informante: Agencia Andaluza de la Energía
Modificaciones/Observaciones:
Variables y atributos objeto de estudio: Información geográfica relativa a las redes y nodos que conforman la infraestructura energética de Andalucía
Modificaciones/Observaciones:

TRABAJOS PREVISTOS EN 2020

Fase	Descripción tarea	Periodicidad	Desagregación territorial	Fecha realización	Fecha referencia datos
Estudios previos y diseño					
Recogida y grabación de información	Recogida de información	Semestral	Puntual, Lineal	Ene-Dic/2020	2020
Tratamiento de datos y control de calidad	Tratamiento de datos	Semestral	Puntual, Lineal	Ene-Dic/2020	2020
Obtención y difusión de resultados	Difusión de resultados	Semestral	Puntual, Lineal	Ene/2020 Jul/2020	2019 2020
Otros					

TRABAJOS EJECUTADOS EN 2020

Fase	Descripción tarea	Periodicidad	Desagregación territorial	Fecha realización	Fecha referencia datos
Estudios previos y diseño					
Recogida y grabación de información	Recogida de información	Semestral	Puntual, Lineal	Ene-Dic/2020	2020
Tratamiento de datos y control de calidad	Tratamiento de datos	Semestral	Puntual, Lineal	Ene-Dic/2020	2020
Obtención y difusión de resultados	Difusión de resultados	Semestral	Puntual, Lineal	Ene/2020 Jul/2020	2019 2020
Otros					

RESULTADOS PREVISTOS

Variables y atributos a difundir: Información geográfica relativa a las redes y nodos que conforman la infraestructura energética de Andalucía
Modificaciones/Observaciones:

PRODUCTOS DE DIFUSIÓN EN 2020

MODIFICACIONES/OBSERVACIONES

Denominación de Producto: Mapa de infraestructuras energéticas de Andalucía	
Tipo de Producto: Mapas e Informes	
Url: https://www.agenciaandaluzadelaenergia.es/es/informacion-energetica/cartografia-energetica-de-andalucia/mapa-de-infraestructuras-energeticas-de-andalucia-miea	
Canal o Medio de difusión: Internet	
Periodicidad del Producto de difusión: Semestral	
Desagregación Territorial de resultados: Puntual y Lineal	

Denominación de Producto: Nodo Agencia Andaluza de la Energía en IDEAndalucía	Nodo de la Agencia Andaluza de la Energía en IDEAndalucía
Tipo de Producto: Mapas, Informes y Servicios	
Url: https://www.ideandalucia.es/portal/nodo-agencia-andaluza-de-la-energia	
Canal o Medio de difusión: Internet	
Periodicidad del Producto de difusión: Semestral	
Desagregación Territorial de resultados: Puntual y Lineal	

Denominación de otros productos:
Modificaciones/Observaciones:

USO Y UTILIZACIÓN DE RESULTADOS

Perfil de Usuarios	Profesionales del sector energético, empresas de servicios energéticos, administración local y autonómica, ciudadanía (con carácter general)
Solicitudes de datos	
Accesos en Web	6.190
Impacto en medios	
Referencias técnicas	
Normas y planes	Estrategia Energética de Andalucía 2020

COSTE MÁXIMO ESTIMADO EN 2020

COSTE ECONÓMICO REAL EN 2020

Coste: No genera coste externo	No ha generado coste externo
---------------------------------------	------------------------------

NIVEL DE EJECUCIÓN DE LA ACTIVIDAD	Total	X	Parcial		Nulo	
Motivos del nivel de ejecución en caso de Parcial o Nulo:						

Evaluación PECA 2020	Estadística energética de Andalucía	05.07.14
-------------------------	-------------------------------------	----------

Tipo actividad: Estadística	Organismo responsable: Agencia Andaluza de la Energía	Tema: 5. Actividad económica y tejido empresarial
Etapas de desarrollo: Operación	Objeto: Producción	Subtema: 5.07 Industria, energía y minas
Tipo de recogida: Observación directa	Cumplimiento ejes: Cohesión, Sostenibilidad y Políticas Públicas	

Objetivo: Conocer, con periodicidad anual, la estructura de producción y consumo de la energía en Andalucía
Modificaciones/Observaciones:
Sujeto informante: Agencia Andaluza de la Energía, empresas y organismos públicos y privados vinculados al sector de la energía
Modificaciones/Observaciones:
Variables y atributos objeto de estudio: Estructura de producción y consumo de energía en Andalucía: consumo de energía primaria por fuentes y usos, producción para consumo interior, consumo de energía final por fuentes, usos y sectores, y el balance eléctrico (producción y demanda)
Modificaciones/Observaciones:

TRABAJOS PREVISTOS EN 2020

Fase	Descripción tarea	Periodicidad	Desagregación territorial	Fecha realización	Fecha referencia datos
Estudios previos y diseño					
Recogida y grabación de información	Recogida de información	Anual	Puntual	Ene-Jul/2020	2019
Tratamiento de datos y control de calidad	Tratamiento de datos	Anual	Provincial	Ene-Sep/2020	2019
Obtención y difusión de resultados	Difusión de resultados	Anual	Provincial, Autonómica	Dic/2020	2019
Otros					

TRABAJOS EJECUTADOS EN 2020

Fase	Descripción tarea	Periodicidad	Desagregación territorial	Fecha realización	Fecha referencia datos
Estudios previos y diseño					
Recogida y grabación de información	Recogida de información	Anual	Puntual	Ene-Jul/2020	2019
Tratamiento de datos y control de calidad	Tratamiento de datos	Anual	Provincial	Ene-Sep/2020	2019
Obtención y difusión de resultados	Difusión de resultados	Anual	Provincial, Autonómica	23/Oct/2020	2019
Otros					

RESULTADOS PREVISTOS

Variables y atributos a difundir: Consumo de energía primaria por fuentes y usos, producción para consumo interior, consumo de energía final por fuentes, usos y sectores, balance eléctrico (producción y demanda)
Modificaciones/Observaciones: Consumo de energía primaria por fuentes y usos, consumo de energía final por fuentes, usos y sectores, balance eléctrico (producción y demanda)

PRODUCTOS DE DIFUSIÓN EN 2020

MODIFICACIONES/OBSERVACIONES

Denominación de Producto: info-ENERGÍA	
Tipo de Producto: Tablas	
Url: http://www.agenciaandaluzadelaenergia.es/info-web/loginController	
Canal o Medio de difusión: Internet	
Periodicidad del Producto de difusión: Semestral	
Desagregación Territorial de resultados: Provincial y Autonómica	

Denominación de Producto: Datos energéticos de Andalucía 2019	
Tipo de Producto: Informes	
Url: https://www.agenciaandaluzadelaenergia.es/es/biblioteca/datos-energeticos-de-andalucia-2019	
Canal o Medio de difusión: Internet	
Periodicidad del Producto de difusión: Anual	
Desagregación Territorial de resultados: Provincial y Autonómica	

Denominación de otros productos:
Modificaciones/Observaciones:

USO Y UTILIZACIÓN DE RESULTADOS

Perfil de Usuarios	Profesionales del sector energético, empresas de servicios energéticos, administración local y autonómica, ciudadanía (con carácter general)
Solicitudes de datos	
Accesos en Web	3.275
Impacto en medios	13
Referencias técnicas	
Normas y planes	Plan de Medio Ambiente (PMA), Estrategia Energética de Andalucía 2020

COSTE MÁXIMO ESTIMADO EN 2020

COSTE ECONÓMICO REAL EN 2020

Coste: No genera coste externo	No ha generado coste externo
--------------------------------	------------------------------

NIVEL DE EJECUCIÓN DE LA ACTIVIDAD	Total	X	Parcial		Nulo	
Motivos del nivel de ejecución en caso de Parcial o Nulo:						

Evaluación PECA 2020	Estadística de infraestructuras energéticas de Andalucía	05.07.15
-------------------------	--	----------

Tipo actividad: Estadística	Organismo responsable: Agencia Andaluza de la Energía	Tema: 5. Actividad económica y tejido empresarial
Etapa de desarrollo: Proyecto	Objeto: Producción	Subtema: 5.07 Industria, energía y minas
Tipo de recogida: Observación directa, Fuente administrativa y Recopilación o Síntesis		Cumplimiento ejes: Cohesión, Sostenibilidad y Políticas Públicas

Objetivo: Conocer la situación del suministro energético de Andalucía
Modificaciones/Observaciones:
Sujeto informante: Empresas y organismos públicos y privados vinculados al sector de la energía
Modificaciones/Observaciones:
Variables y atributos objeto de estudio: Suministro energético de Andalucía a través del estudio de la infraestructura existente: redes de distribución y transporte de energía eléctrica y gas, instalaciones de generación eléctrica y transformación energética así como indicadores de calidad de servicio eléctrico
Modificaciones/Observaciones:

TRABAJOS PREVISTOS EN 2020

Fase	Descripción tarea	Periodicidad	Desagregación territorial	Fecha realización	Fecha referencia datos
Estudios previos y diseño					
Recogida y grabación de información	Recogida de información	Anual, Semestral	Puntual	2020	2019-2020
Tratamiento de datos y control de calidad	Tratamiento de datos	Anual, Semestral	Puntual	2020	2019-2020
Obtención y difusión de resultados	Difusión de resultados	Semestral	Multiterritorial	Ene/2020 Jul/2020	Sem2/2019 Sem1/2020
		Anual		Oct/2020	2019
Otros					

TRABAJOS EJECUTADOS EN 2020

Fase	Descripción tarea	Periodicidad	Desagregación territorial	Fecha realización	Fecha referencia datos
Estudios previos y diseño					
Recogida y grabación de información	Recogida de información	Anual, Semestral	Puntual	2020	2019-2020
Tratamiento de datos y control de calidad	Tratamiento de datos	Anual, Semestral	Puntual	2020	2019-2020
Obtención y difusión de resultados	Difusión de resultados	Semestral	Provincial, Autonómica	Ene/2020 Jul/2020	Sem2/2019 Sem1/2020
		Anual		3/Ago/2020	2019
Otros					

RESULTADOS PREVISTOS

Variables y atributos a difundir: Kilómetros de líneas, número de subestaciones y centros de distribución de las redes de distribución y transporte eléctrica, kilómetros de red de distribución y transporte de gas, municipios en disposición de ser suministrados con gas; instalaciones de generación eléctrica y transformación energética: potencia eléctrica renovable y no renovable, capacidad de refino y producción de biocarburantes; calidad de servicio eléctrico: TIEPI y NIEPI

Modificaciones/Observaciones:

PRODUCTOS DE DIFUSIÓN EN 2020

MODIFICACIONES/OBSERVACIONES

Denominación de Producto: info-ENERGÍA	
Tipo de Producto: Tablas	
Url: http://www.agenciaandaluzadelaenergia.es/info-web/loginController	
Canal o Medio de difusión: Internet	
Periodicidad del Producto de difusión: Anual y Semestral	
Desagregación Territorial de resultados: Multiterritorial	Provincial y Autonómica

Denominación de Producto:	
Tipo de Producto:	
Url:	
Canal o Medio de difusión:	
Periodicidad del Producto de difusión:	
Desagregación Territorial de resultados:	

Denominación de otros productos:

Modificaciones/Observaciones:

USO Y UTILIZACIÓN DE RESULTADOS

Perfil de Usuarios	Profesionales del sector energético, empresas de servicios energéticos, administración local y autonómica, ciudadanía (con carácter general)
Solicitudes de datos	
Accesos en Web	
Impacto en medios	9
Referencias técnicas	
Normas y planes	Estrategia Energética de Andalucía 2020

COSTE MÁXIMO ESTIMADO EN 2020

COSTE ECONÓMICO REAL EN 2020

Coste: No genera coste externo	No ha generado coste externo
---------------------------------------	------------------------------

NIVEL DE EJECUCIÓN DE LA ACTIVIDAD	Total	X	Parcial		Nulo	
Motivos del nivel de ejecución en caso de Parcial o Nulo:						

Evaluación PECA 2020	Estadística de energías renovables en Andalucía	05.07.16
-------------------------	---	----------

Tipo actividad: Estadística	Organismo responsable: Agencia Andaluza de la Energía	Tema: 5. Actividad económica y tejido empresarial
Etapas de desarrollo: Proyecto	Objeto: Producción	Subtema: 5.07 Industria, energía y minas
Tipo de recogida: Observación directa, Fuente administrativa y Recopilación o Síntesis		Cumplimiento ejes: Cohesión, Sostenibilidad y Políticas Públicas

Objetivo: Conocer la estructura de producción y consumo de energías renovables en Andalucía
Modificaciones/Observaciones:
Sujeto informante: Agencia Andaluza de la Energía, empresas y organismos públicos y privados vinculados al sector de la energía
Modificaciones/Observaciones:
Variables y atributos objeto de estudio: Producción y consumo de energías renovables en Andalucía a través del aporte energético procedente de dichas fuentes de energía así como de la infraestructura y tecnología existente
Modificaciones/Observaciones:

TRABAJOS PREVISTOS EN 2020

Fase	Descripción tarea	Periodicidad	Desagregación territorial	Fecha realización	Fecha referencia datos
Estudios previos y diseño					
Recogida y grabación de información	Recogida de información	Anual, Semestral	Multiterritorial	2020	2019-2020
Tratamiento de datos y control de calidad	Tratamiento de datos	Anual, Semestral	Multiterritorial	2020	2019-2020
Obtención y difusión de resultados	Difusión de resultados	Semestral	Multiterritorial	Ene/2020 Jul/2020	Sem2/2019 Sem1/2020
		Anual		Oct/2020	2019
Otros					

TRABAJOS EJECUTADOS EN 2020

Fase	Descripción tarea	Periodicidad	Desagregación territorial	Fecha realización	Fecha referencia datos
Estudios previos y diseño					
Recogida y grabación de información	Recogida de información	Anual, Semestral	Multiterritorial	2020	2019-2020
Tratamiento de datos y control de calidad	Tratamiento de datos	Anual, Semestral	Multiterritorial	2020	2019-2020
Obtención y difusión de resultados	Difusión de resultados	Semestral	Multiterritorial	Ene/2020 Jul/2020	Sem2/2019 Sem1/2020
		Anual		Oct/2020	2019
Otros					

RESULTADOS PREVISTOS

Variables y atributos a difundir: Producción para consumo interior por fuentes, consumo de energía primaria renovable por tecnologías y usos, consumo de energía final renovable por tecnologías y sectores, potencia renovable instalada, aporte energético al consumo de energía primaria y consumo de biocarburantes frente al consumo de gasolinas y gasóleos en transporte

Modificaciones/Observaciones:

PRODUCTOS DE DIFUSIÓN EN 2020**MODIFICACIONES/OBSERVACIONES**

Denominación de Producto: info-ENERGÍA	
Tipo de Producto: Tablas y Gráficos	Tablas
Url: http://www.agenciaandaluzadelaenergia.es/info-web/loginController	
Canal o Medio de difusión: Internet	
Periodicidad del Producto de difusión: Anual y Semestral	
Desagregación Territorial de resultados: Multiterritorial	

Denominación de Producto:	
Tipo de Producto:	
Url:	
Canal o Medio de difusión:	
Periodicidad del Producto de difusión:	
Desagregación Territorial de resultados:	

Denominación de otros productos:

Modificaciones/Observaciones:

USO Y UTILIZACIÓN DE RESULTADOS

Perfil de Usuarios	Profesionales del sector energético, empresas de servicios energéticos, administración local y autonómica, ciudadanía (con carácter general)
Solicitudes de datos	
Accesos en Web	
Impacto en medios	71
Referencias técnicas	
Normas y planes	Plan de Medio Ambiente (PMA), Estrategia Energética de Andalucía 2020

COSTE MÁXIMO ESTIMADO EN 2020**COSTE ECONÓMICO REAL EN 2020**

Coste: No genera coste externo	No ha generado coste externo
---------------------------------------	------------------------------

NIVEL DE EJECUCIÓN DE LA ACTIVIDAD	Total	X	Parcial		Nulo	
Motivos del nivel de ejecución en caso de Parcial o Nulo:						

Evaluación PECA 2020	Estadística de indicadores energéticos en Andalucía	05.07.17
-------------------------	---	----------

Tipo actividad: Estadística	Organismo responsable: Agencia Andaluza de la Energía	Tema: 5. Actividad económica y tejido empresarial
Etapa de desarrollo: Proyecto	Objeto: Producción	Subtema: 5.07 Industria, energía y minas
Tipo de recogida: Recopilación o Síntesis	Cumplimiento ejes: Cohesión, Sostenibilidad y Políticas Públicas	

Objetivo: Conocer los principales indicadores energéticos en Andalucía
Modificaciones/Observaciones:
Sujeto informante: Agencia Andaluza de la Energía
Modificaciones/Observaciones:
Variables y atributos objeto de estudio: Indicadores energéticos generales, eléctricos, renovables, socioeconómicos y medioambientales
Modificaciones/Observaciones:

TRABAJOS PREVISTOS EN 2020

Fase	Descripción tarea	Periodicidad	Desagregación territorial	Fecha realización	Fecha referencia datos
Estudios previos y diseño					
Recogida y grabación de información	Recogida de información	Anual	Provincial, Autonómica	Ene-Jul/2020	2019
Tratamiento de datos y control de calidad	Tratamiento de datos	Anual	Provincial, Autonómica	Ene-Sep/2020	2019
Obtención y difusión de resultados	Difusión de resultados	Anual	Provincial, Autonómica	Oct/2020	2019
Otros					

TRABAJOS EJECUTADOS EN 2020

Fase	Descripción tarea	Periodicidad	Desagregación territorial	Fecha realización	Fecha referencia datos
Estudios previos y diseño					
Recogida y grabación de información	Recogida de información	Anual	Provincial, Autonómica	Ene-Jul/2020	2019
Tratamiento de datos y control de calidad	Tratamiento de datos	Anual	Provincial, Autonómica	Ene-Sep/2020	2019
Obtención y difusión de resultados	Difusión de resultados	Anual	Provincial, Autonómica	Oct/2020	2019
Otros					

RESULTADOS PREVISTOS

Variables y atributos a difundir: Consumo per cápita, intensidad energética, grado de autoabastecimiento energético, potencia eléctrica renovable frente a la total, producción bruta con renovables frente a producción bruta total, producción bruta con renovables frente al consumo final de energía eléctrica, tasa de autogeneración eléctrica, aporte EERR al consumo de energía primaria para uso energético, consumo de biocarburantes frente al consumo de gasolinas y gasóleos en transporte

Modificaciones/Observaciones:

PRODUCTOS DE DIFUSIÓN EN 2020

MODIFICACIONES/OBSERVACIONES

Denominación de Producto: info-ENERGÍA	
Tipo de Producto: Tablas	
Url: http://www.agenciaandaluzadelenergia.es/info-web/loginController	
Canal o Medio de difusión: Internet	
Periodicidad del Producto de difusión: Semestral	
Desagregación Territorial de resultados: Provincial y Autonómica	

Denominación de Producto:	
Tipo de Producto:	
Url:	
Canal o Medio de difusión:	
Periodicidad del Producto de difusión:	
Desagregación Territorial de resultados:	

Denominación de otros productos:	
Modificaciones/Observaciones:	

USO Y UTILIZACIÓN DE RESULTADOS

Perfil de Usuarios	Profesionales del sector energético, empresas de servicios energéticos, administración local y autonómica, ciudadanía (con carácter general)
Solicitudes de datos	
Accesos en Web	
Impacto en medios	9
Referencias técnicas	
Normas y planes	Plan de Medio Ambiente (PMA), Estrategia Energética de Andalucía 2020

COSTE MÁXIMO ESTIMADO EN 2020

COSTE ECONÓMICO REAL EN 2020

Coste: No genera coste externo	No ha generado coste externo
--------------------------------	------------------------------

NIVEL DE EJECUCIÓN DE LA ACTIVIDAD	Total	X	Parcial		Nulo	
Motivos del nivel de ejecución en caso de Parcial o Nulo:						

Evaluación PECA 2020	Balance energético de Andalucía	05.07.18
-------------------------	---------------------------------	----------

Tipo actividad: Estadística	Organismo responsable: Agencia Andaluza de la Energía	Tema: 5. Actividad económica y tejido empresarial
Etapa de desarrollo: Proyecto	Objeto: Producción	Subtema: 5.07 Industria, energía y minas
Tipo de recogida: Observación directa y Recopilación o Síntesis		Cumplimiento ejes: Cohesión, Sostenibilidad y Políticas Públicas

Objetivo: Conocer la relación entre los flujos físicos de producción de energía, transformación, intercambio y consumo de las distintas fuentes de energía en Andalucía
Modificaciones/Observaciones:
Sujeto informante: Agencia Andaluza de la Energía y las empresas y organismos públicos y privados vinculados al sector de la energía
Modificaciones/Observaciones:
Variables y atributos objeto de estudio: Flujos físicos de producción de energía, transformación, intercambio y consumo de las distintas fuentes de energía
Modificaciones/Observaciones:

TRABAJOS PREVISTOS EN 2020

Fase	Descripción tarea	Periodicidad	Desagregación territorial	Fecha realización	Fecha referencia datos
Estudios previos y diseño					
Recogida y grabación de información	Recogida de información	Anual	Autonómica	Ene-Jul/2020	2019
Tratamiento de datos y control de calidad	Tratamiento de datos	Anual	Autonómica	Ene-Sep/2020	2019
Obtención y difusión de resultados	Difusión de resultados	Anual	Autonómica	Oct/2020	2019
Otros					

TRABAJOS EJECUTADOS EN 2020

Fase	Descripción tarea	Periodicidad	Desagregación territorial	Fecha realización	Fecha referencia datos
Estudios previos y diseño					
Recogida y grabación de información	Recogida de información	Anual	Autonómica	Ene-Jul/2020	2019
Tratamiento de datos y control de calidad	Tratamiento de datos	Anual	Autonómica	Ene-Sep/2020	2019
Obtención y difusión de resultados	Difusión de resultados	Anual	Autonómica	Oct/2020	2019
Otros					

RESULTADOS PREVISTOS

Variables y atributos a difundir: Balance energético por fuentes, rendimiento global del sistema, rendimiento sistema térmico, rendimiento sistema eléctrico, diagrama de flujos energéticos, balance de producción de refinería, balance de gas natural, balance eléctrico
Modificaciones/Observaciones: Balance energético por fuentes, rendimiento global del sistema, rendimiento sistema térmico, rendimiento sistema eléctrico y balance de gas natural

PRODUCTOS DE DIFUSIÓN EN 2020

MODIFICACIONES/OBSERVACIONES

Denominación de Producto: info-ENERGÍA	
Tipo de Producto: Tablas	
Url: http://www.agenciaandaluzadelaenergia.es/info-web/loginController	
Canal o Medio de difusión: Internet	
Periodicidad del Producto de difusión: Semestral	
Desagregación Territorial de resultados: Autonómica	

Denominación de Producto:	
Tipo de Producto:	
Url:	
Canal o Medio de difusión:	
Periodicidad del Producto de difusión:	
Desagregación Territorial de resultados:	

Denominación de otros productos:	
Modificaciones/Observaciones:	

USO Y UTILIZACIÓN DE RESULTADOS

Perfil de Usuarios	Profesionales del sector energético, empresas de servicios energéticos, administración local y autonómica, ciudadanía (con carácter general)
Solicitudes de datos	
Accesos en Web	
Impacto en medios	9
Referencias técnicas	
Normas y planes	Plan de Medio Ambiente (PMA), Estrategia Energética de Andalucía 2020

COSTE MÁXIMO ESTIMADO EN 2020

COSTE ECONÓMICO REAL EN 2020

Coste: No genera coste externo	No ha generado coste externo
--------------------------------	------------------------------

NIVEL DE EJECUCIÓN DE LA ACTIVIDAD	Total	X	Parcial		Nulo	
Motivos del nivel de ejecución en caso de Parcial o Nulo:						

Evaluación PECA 2020	Estadística de suministro de energía eléctrica en Andalucía	05.07.25
-------------------------	---	----------

Tipo actividad: Estadística	Organismo responsable: Agencia Andaluza de la Energía	Tema: 5. Actividad económica y tejido empresarial
Etapas de desarrollo: Proyecto	Objeto: Producción	Subtema: 5.07 Industria, energía y minas
Tipo de recogida: Recopilación o Síntesis		Cumplimiento ejes: Cohesión, Sostenibilidad y Políticas Públicas

Objetivo: Conocer la situación del suministro de energía eléctrica en Andalucía
Modificaciones/Observaciones:
Sujeto informante: Ministerio para la Transición Ecológica y el Reto Demográfico o Ministerio competente en materia de energía y Comisión Nacional de los Mercados y la Competencia
Modificaciones/Observaciones:
Variables y atributos objeto de estudio: Número de clientes y consumo de energía eléctrica atendiendo a la tarifa de acceso y al sector de actividad
Modificaciones/Observaciones:

TRABAJOS PREVISTOS EN 2020

Fase	Descripción tarea	Periodicidad	Desagregación territorial	Fecha realización	Fecha referencia datos
Estudios previos y diseño					
Recogida y grabación de información	Recogida de información	Anual	Multiterritorial	2020	2018
Tratamiento de datos y control de calidad	Tratamiento de datos	Anual	Multiterritorial	2020	2018
Obtención y difusión de resultados	Difusión de resultados	Anual	Multiterritorial	Oct/2020	2018
Otros					

TRABAJOS EJECUTADOS EN 2020

Fase	Descripción tarea	Periodicidad	Desagregación territorial	Fecha realización	Fecha referencia datos
Estudios previos y diseño					
Recogida y grabación de información	Recogida de información	Anual	Multiterritorial	2020	2018
Tratamiento de datos y control de calidad	Tratamiento de datos	Anual	Multiterritorial	2020	2018
Obtención y difusión de resultados	Difusión de resultados	Anual	Provincial	30/Sep/2020	2018
Otros					

RESULTADOS PREVISTOS

Variables y atributos a difundir: Número de clientes, consumo de electricidad, potencia contratada y facturación por tipo de tarifa
Modificaciones/Observaciones:

PRODUCTOS DE DIFUSIÓN EN 2020
MODIFICACIONES/OBSERVACIONES

Denominación de Producto: Estadística de suministro de energía eléctrica en Andalucía	Caracterización del suministro de energía eléctrica en Andalucía
Tipo de Producto: Tablas e Informes	Tablas
Url: https://www.agenciaandaluzadelaenergia.es/es/informacion-energetica/infraestructuras-energeticas/energia-electrica/distribucion/caracterizacion-del-suministro-de-energia-electrica-en-andalucia	
Canal o Medio de difusión: Internet	
Periodicidad del Producto de difusión: Anual	
Desagregación Territorial de resultados: Multiterritorial	Provincial

Denominación de Producto:	
Tipo de Producto:	
Url:	
Canal o Medio de difusión:	
Periodicidad del Producto de difusión:	
Desagregación Territorial de resultados:	

Denominación de otros productos:
Modificaciones/Observaciones:

USO Y UTILIZACIÓN DE RESULTADOS

Perfil de Usuarios	Profesionales del sector energético, empresas de servicios energéticos, administración local y autonómica, ciudadanía (con carácter general)
Solicitudes de datos	
Accesos en Web	
Impacto en medios	58
Referencias técnicas	
Normas y planes	Estrategia Energética de Andalucía 2020

COSTE MÁXIMO ESTIMADO EN 2020
COSTE ECONÓMICO REAL EN 2020

Coste: No genera coste externo	No ha generado coste externo
--------------------------------	------------------------------

NIVEL DE EJECUCIÓN DE LA ACTIVIDAD	Total	X	Parcial		Nulo	
Motivos del nivel de ejecución en caso de Parcial o Nulo:						

CONSEJERÍA DE EDUCACIÓN Y DEPORTE

Sistema andaluz de indicadores de la educación	173
Estadística sobre el alumnado escolarizado en el sistema educativo andaluz, a excepción del universitario.....	175
Estadística de resultados académicos del alumnado en el sistema educativo andaluz.....	177
Directorio de centros docentes de Andalucía.....	179
Estadística sobre recursos y utilización del sistema educativo andaluz, a excepción del universitario.....	181
Estadística sobre los recursos humanos del sistema educativo de Andalucía, a excepción del universitario.....	183
Estadística sobre becas y ayudas al estudio en Andalucía.....	185
Estadística de bibliotecas escolares en Andalucía.....	187
Participación de la población andaluza en el deporte organizado. Perspectiva de género.....	189
Estadística del Registro Andaluz de Entidades Deportivas.....	191
Estadística de la base de datos de resoluciones y acuerdos del Tribunal Administrativo del Deporte de Andalucía.....	193
Estadística sobre la sociedad de la información y la comunicación en los centros docentes en Andalucía.....	195
Estadística del gasto público en educación.....	197
Plataforma Geográfica de Soporte a la Escolarización en Andalucía Educa SIG.....	199
Estadísticas asistenciales del Centro Andaluz de Medicina del Deporte.....	201

Evaluación PECA 2020	Sistema andaluz de indicadores de la educación	02.01.01
-------------------------	--	----------

Tipo actividad: Estadística	Organismo responsable: Consejería de Educación y Deporte	Tema: 2. Condiciones de vida y bienestar social
Etapa de desarrollo: Operación	Objeto: Producción	Subtema: 2.01 Educación y formación
Tipo de recogida: Recopilación o Síntesis	Cumplimiento ejes: Cohesión, Sostenibilidad, Género y Políticas Públicas	

Objetivo: Elaborar un sistema de indicadores que permita analizar el grado de eficacia y de eficiencia del sistema educativo andaluz
Modificaciones/Observaciones:
Sujeto informante: Consejería de Educación y Deporte, Ministerio de Educación y Formación Profesional, Instituto Nacional de Estadística e Instituto de Estadística y Cartografía de Andalucía
Modificaciones/Observaciones:
Variables y atributos objeto de estudio: Población andaluza relacionada con el Sistema educativo andaluz, así como otros indicadores que contribuyan al conocimiento del mismo
Modificaciones/Observaciones:

TRABAJOS PREVISTOS EN 2020

Fase	Descripción tarea	Periodicidad	Desagregación territorial	Fecha realización	Fecha referencia datos
Estudios previos y diseño					
Recogida y grabación de información	Recogida de información	Anual	Provincial	Ene-Jun/2020	Curso 2017/2018
Tratamiento de datos y control de calidad	Tratamiento de datos	Anual	Provincial	Ene-Sep/2020	Curso 2017/2018
Obtención y difusión de resultados	Difusión de resultados	Anual	Provincial	Oct/2020	Curso 2017/2018
Otros					

TRABAJOS EJECUTADOS EN 2020

Fase	Descripción tarea	Periodicidad	Desagregación territorial	Fecha realización	Fecha referencia datos
Estudios previos y diseño					
Recogida y grabación de información	Recogida de información	Anual	Provincial	Ene-Jun/2020	Curso 2017/2018
Tratamiento de datos y control de calidad	Tratamiento de datos	Anual	Provincial	Ene-Sep/2020	Curso 2017/2018
Obtención y difusión de resultados	Difusión de resultados	Anual	Provincial	Oct/2020	Curso 2017/2018
Otros					

RESULTADOS PREVISTOS

Variables y atributos a difundir: Variables de escolarización, entorno, financiación y resultados educativos

Modificaciones/Observaciones: Nuevos indicadores: Competencias clave a los 15 años (PISA). Porcentaje de integración del alumnado con necesidades educativas especiales en centros ordinarios. Profesorado por sexo y edad, según enseñanzas

PRODUCTOS DE DIFUSIÓN EN 2020**MODIFICACIONES/OBSERVACIONES**

Denominación de Producto: Sistema andaluz de indicadores de la educación	
Tipo de Producto: Tablas, Gráficos y Mapas	
Url: https://juntadeandalucia.es/organismos/educacionydeporte/servicios/estadistica-cartografia/actividad/detalle/175109/175571.html	
Canal o Medio de difusión: Internet	
Periodicidad del Producto de difusión: Anual	
Desagregación Territorial de resultados: Provincial	

Denominación de Producto:	
Tipo de Producto:	
Url:	
Canal o Medio de difusión:	
Periodicidad del Producto de difusión:	
Desagregación Territorial de resultados:	

Denominación de otros productos:

Modificaciones/Observaciones:

USO Y UTILIZACIÓN DE RESULTADOS

Perfil de Usuarios	Investigadores, comunidad educativa, administraciones públicas y ciudadanía en general
Solicitudes de datos	
Accesos en Web	
Impacto en medios	
Referencias técnicas	
Normas y planes	

COSTE MÁXIMO ESTIMADO EN 2020**COSTE ECONÓMICO REAL EN 2020**

Coste: No genera coste externo

No ha generado coste externo

NIVEL DE EJECUCIÓN DE LA ACTIVIDAD	Total	X	Parcial		Nulo	
Motivos del nivel de ejecución en caso de Parcial o Nulo:						

Evaluación PECA 2020	Estadística sobre el alumnado escolarizado en el sistema educativo andaluz, a excepción del universitario	02.01.02
----------------------	---	----------

Tipo actividad: Estadística	Organismo responsable: Consejería de Educación y Deporte	Tema: 2. Condiciones de vida y bienestar social
Etapa de desarrollo: Operación	Objeto: Producción	Subtema: 2.01 Educación y formación
Tipo de recogida: Fuente administrativa	Cumplimiento ejes: Cohesión, Género y Políticas Públicas	

Objetivo: Proporcionar información sobre la población que demanda los servicios del sistema educativo no universitario
Modificaciones/Observaciones:
Sujeto informante: Centros escolares y Consejería de Educación y Deporte
Modificaciones/Observaciones:
Variables y atributos objeto de estudio: Alumnado escolarizado en centros docentes de Andalucía, a excepción del universitario
Modificaciones/Observaciones:

TRABAJOS PREVISTOS EN 2020

Fase	Descripción tarea	Periodicidad	Desagregación territorial	Fecha realización	Fecha referencia datos
Estudios previos y diseño					
Recogida y grabación de información	Recogida de información	Anual	Provincial	Ene-Abr/2020 Jul-Dic/2020 Sep/2020	Curso 2019/2020 (Av.) Curso 2019/2020 (Def.) Curso 2020/2021 (Est.)
Tratamiento de datos y control de calidad	Tratamiento de datos	Anual	Provincial	Ene-Abr/2020 Jul-Dic/2020 Sep/2020	Curso 2019/2020 (Av.) Curso 2019/2020 (Def.) Curso 2020/2021 (Est.)
Obtención y difusión de resultados	Difusión de resultados	Anual	Provincial	Abr/2020 Sep/2020 Dic/2020	Curso 2019/2020 (Av.) Curso 2020/2021 (Est.) Curso 2019/2020 (Def.)
Otros					

TRABAJOS EJECUTADOS EN 2020

Fase	Descripción tarea	Periodicidad	Desagregación territorial	Fecha realización	Fecha referencia datos
Estudios previos y diseño					
Recogida y grabación de información	Recogida de información	Anual	Provincial	Ene-Abr/2020 Jul-Dic/2020 Sep/2020	Curso 2019/2020 (Av.) Curso 2019/2020 (Def.) Curso 2020/2021 (Est.)
Tratamiento de datos y control de calidad	Tratamiento de datos	Anual	Provincial	Jul-Dic/2020 Sep/2020 Ene-May/2020	Curso 2019/2020 (Def.) Curso 2020/2021 (Est.) Curso 2019/2020 (Av.)
Obtención y difusión de resultados	Difusión de resultados	Anual	Provincial	May/2020 Sep/2020 Dic/2020	Curso 2019/2020 (Av.) Curso 2020/2021 (Est.) Curso 2019/2020 (Def.)

Otros					
-------	--	--	--	--	--

RESULTADOS PREVISTOS

Variables y atributos a difundir: Alumnado (sexo, edad, nacionalidad, curso, enseñanza, turno, necesidades educativas especiales, provincia, titularidad del centro, idioma, religión, tipo de acceso para alumnos de preparación, etc.)

Modificaciones/Observaciones:

PRODUCTOS DE DIFUSIÓN EN 2020

MODIFICACIONES/OBSERVACIONES

Denominación de Producto: Alumnado escolarizado en el sistema educativo andaluz	
Tipo de Producto: Tablas	
Url: https://www.juntadeandalucia.es/organismos/educacionydeporte/servicios/estadistica-cartografia/actividad/detalle/175110/175572.html	
Canal o Medio de difusión: Internet	
Periodicidad del Producto de difusión: Anual	
Desagregación Territorial de resultados: Provincial	

Denominación de Producto:	
Tipo de Producto:	
Url:	
Canal o Medio de difusión:	
Periodicidad del Producto de difusión:	
Desagregación Territorial de resultados:	

Denominación de otros productos:	
Modificaciones/Observaciones:	

USO Y UTILIZACIÓN DE RESULTADOS

Perfil de Usuarios	Investigadores, comunidad educativa, administraciones públicas y ciudadanía en general
Solicitudes de datos	
Accesos en Web	
Impacto en medios	
Referencias técnicas	
Normas y planes	

COSTE MÁXIMO ESTIMADO EN 2020

COSTE ECONÓMICO REAL EN 2020

Coste: No genera coste externo	No ha generado coste externo
---------------------------------------	------------------------------

NIVEL DE EJECUCIÓN DE LA ACTIVIDAD	Total	X	Parcial		Nulo	
Motivos del nivel de ejecución en caso de Parcial o Nulo:						

Evaluación PECA 2020	Estadística de resultados académicos del alumnado en el sistema educativo andaluz	02.01.03
-------------------------	---	----------

Tipo actividad: Estadística	Organismo responsable: Consejería de Educación y Deporte	Tema: 2. Condiciones de vida y bienestar social
Etapa de desarrollo: Operación	Objeto: Producción	Subtema: 2.01 Educación y formación
Tipo de recogida: Fuente administrativa		Cumplimiento ejes: Cohesión, Género y Políticas Públicas

Objetivo: Conocer los resultados académicos del alumnado en el sistema educativo andaluz y su evolución
Modificaciones/Observaciones:
Sujeto informante: Centros escolares y Consejería de Educación y Deporte
Modificaciones/Observaciones:
Variables y atributos objeto de estudio: Alumnado no universitario matriculado en un curso completo en un centro de la Comunidad Autónoma de Andalucía y sus resultados académicos
Modificaciones/Observaciones:

TRABAJOS PREVISTOS EN 2020

Fase	Descripción tarea	Periodicidad	Desagregación territorial	Fecha realización	Fecha referencia datos
Estudios previos y diseño					
Recogida y grabación de información	Recogida de información	Anual	Provincial	Sep-Dic/2020	Curso 2019/2020
Tratamiento de datos y control de calidad	Tratamiento de datos	Anual	Provincial	2020	Curso 2018/2019
Obtención y difusión de resultados	Difusión de resultados	Anual	Provincial	Dic/2020	Curso 2018/2019
Otros					

TRABAJOS EJECUTADOS EN 2020

Fase	Descripción tarea	Periodicidad	Desagregación territorial	Fecha realización	Fecha referencia datos
Estudios previos y diseño					
Recogida y grabación de información	Recogida de información	Anual	Provincial	Sep-Dic/2020	Curso 2019/2020
Tratamiento de datos y control de calidad	Tratamiento de datos	Anual	Provincial	Sep-Dic/2020	Curso 2018/2019
Obtención y difusión de resultados	Difusión de resultados	Anual	Provincial	Dic/2020	Curso 2018/2019
Otros					

RESULTADOS PREVISTOS

Variables y atributos a difundir: Enseñanzas, ciclo, curso, resultados académicos, tasas, sexo, provincia, titularidad del centro, modalidad y especialidad
Modificaciones/Observaciones:

PRODUCTOS DE DIFUSIÓN EN 2020

MODIFICACIONES/OBSERVACIONES

Denominación de Producto: Resultados académicos en el Sistema Educativo de Andalucía	
Tipo de Producto: Tablas	
Url: https://www.juntadeandalucia.es/organismos/educacionydeporte/servicios/estadistica-cartografia/actividad/detalle/175111/175573.html	
Canal o Medio de difusión: Internet	
Periodicidad del Producto de difusión: Anual	
Desagregación Territorial de resultados: Provincial	

Denominación de Producto:	
Tipo de Producto:	
Url:	
Canal o Medio de difusión:	
Periodicidad del Producto de difusión:	
Desagregación Territorial de resultados:	

Denominación de otros productos:	
Modificaciones/Observaciones:	

USO Y UTILIZACIÓN DE RESULTADOS

Perfil de Usuarios	Investigadores, comunidad educativa, administraciones públicas y ciudadanía en general
Solicitudes de datos	
Accesos en Web	
Impacto en medios	
Referencias técnicas	
Normas y planes	

COSTE MÁXIMO ESTIMADO EN 2020

COSTE ECONÓMICO REAL EN 2020

Coste: No genera coste externo	No ha generado coste externo
--------------------------------	------------------------------

NIVEL DE EJECUCIÓN DE LA ACTIVIDAD	Total	X	Parcial		Nulo	
Motivos del nivel de ejecución en caso de Parcial o Nulo:						

Evaluación PECA 2020	Directorio de centros docentes de Andalucía	02.01.08
-------------------------	---	----------

Tipo actividad: Estadística	Organismo responsable: Consejería de Educación y Deporte	Tema: 2. Condiciones de vida y bienestar social
Etapa de desarrollo: Operación	Objeto: Producción	Subtema: 2.01 Educación y formación
Tipo de recogida: Fuente administrativa	Cumplimiento ejes: Cohesión y Políticas Públicas	

Objetivo: Disponer de información sobre los centros docentes de Andalucía: identificación del centro, datos postales, teléfono, correo electrónico, oferta de enseñanzas y localización geográfica
Modificaciones/Observaciones:
Sujeto informante: Consejería de Educación y Deporte
Modificaciones/Observaciones:
Variables y atributos objeto de estudio: Centros docentes públicos y privados que imparten enseñanzas regladas de nivel no universitario
Modificaciones/Observaciones:

TRABAJOS PREVISTOS EN 2020

Fase	Descripción tarea	Periodicidad	Desagregación territorial	Fecha realización	Fecha referencia datos
Estudios previos y diseño					
Recogida y grabación de información	Recogida de información	Continua	Puntual	2020	2020
Tratamiento de datos y control de calidad	Tratamiento de datos	Continua	Puntual	2020	2020
Obtención y difusión de resultados	Difusión de resultados	Continua	Puntual	2020	2020
Otros					

TRABAJOS EJECUTADOS EN 2020

Fase	Descripción tarea	Periodicidad	Desagregación territorial	Fecha realización	Fecha referencia datos
Estudios previos y diseño					
Recogida y grabación de información	Recogida de información	Continua	Puntual	2020	2020
Tratamiento de datos y control de calidad	Tratamiento de datos	Continua	Puntual	2020	2020
Obtención y difusión de resultados	Difusión de resultados	Continua	Puntual	2020	2020
Otros					

RESULTADOS PREVISTOS

Variables y atributos a difundir: Nombre, titularidad, denominación genérica, dirección, teléfono, enseñanzas, etc.
Modificaciones/Observaciones:

PRODUCTOS DE DIFUSIÓN EN 2020

MODIFICACIONES/OBSERVACIONES

Denominación de Producto: Consulta de centros educativos	
Tipo de Producto: Directorios	
Url: https://www.juntadeandalucia.es/organismos/educacionydeporte/servicios/estadistica-cartografia/actividad/detalle/175118/175499.html	
Canal o Medio de difusión: Internet	
Periodicidad del Producto de difusión: Continua	
Desagregación Territorial de resultados: Puntual	

Denominación de Producto:	
Tipo de Producto:	
Url:	
Canal o Medio de difusión:	
Periodicidad del Producto de difusión:	
Desagregación Territorial de resultados:	

Denominación de otros productos:
Modificaciones/Observaciones:

USO Y UTILIZACIÓN DE RESULTADOS

Perfil de Usuarios	Ciudadanía
Solicitudes de datos	
Accesos en Web	
Impacto en medios	
Referencias técnicas	
Normas y planes	

COSTE MÁXIMO ESTIMADO EN 2020

COSTE ECONÓMICO REAL EN 2020

Coste: No genera coste externo	No ha generado coste externo
--------------------------------	------------------------------

NIVEL DE EJECUCIÓN DE LA ACTIVIDAD	Total	X	Parcial		Nulo	
Motivos del nivel de ejecución en caso de Parcial o Nulo:						

Evaluación PECA 2020	Estadística sobre recursos y utilización del sistema educativo andaluz, a excepción del universitario	02.01.09
----------------------	---	----------

Tipo actividad: Estadística	Organismo responsable: Consejería de Educación y Deporte	Tema: 2. Condiciones de vida y bienestar social
Etapa de desarrollo: Operación	Objeto: Producción	Subtema: 2.01 Educación y formación
Tipo de recogida: Fuente administrativa	Cumplimiento ejes: Cohesión, Género y Políticas Públicas	

Objetivo: Conocer la oferta educativa por niveles y tipos de enseñanza reglada no universitaria, así como la utilización de los recursos ofertados por el sistema educativo andaluz
Modificaciones/Observaciones:
Sujeto informante: Centros escolares y Consejería de Educación y Deporte
Modificaciones/Observaciones:
Variables y atributos objeto de estudio: Recursos de los centros docentes públicos y privados que imparten enseñanzas regladas de nivel no universitario y su utilización
Modificaciones/Observaciones:

TRABAJOS PREVISTOS EN 2020

Fase	Descripción tarea	Periodicidad	Desagregación territorial	Fecha realización	Fecha referencia datos
Estudios previos y diseño					
Recogida y grabación de información	Recogida de información	Anual	Provincial	Ene-Abr/2020 Jul-Dic/2020 Sep/2020	Curso 2019/2020 (Av.) Curso 2019/2020 (Def.) Curso 2020/2021 (Est.)
Tratamiento de datos y control de calidad	Tratamiento de datos	Anual	Provincial	Ene-Abr/2020 Jul-Dic/2020 Sep/2020	Curso 2019/2020 (Av.) Curso 2019/2020 (Def.) Curso 2020/2021 (Est.)
Obtención y difusión de resultados	Difusión de resultados	Anual	Provincial	Abr/2020 Sep/2020 Dic/2020	Curso 2019/2020 (Av.) Curso 2020/2021 (Est.) Curso 2019/2020 (Def.)
Otros					

TRABAJOS EJECUTADOS EN 2020

Fase	Descripción tarea	Periodicidad	Desagregación territorial	Fecha realización	Fecha referencia datos
Estudios previos y diseño					
Recogida y grabación de información	Recogida de información	Anual	Provincial	Ene-Abr/2020 Jul-Dic/2020 Sep/2020	Curso 2019/2020 (Av.) Curso 2019/2020 (Def.) Curso 2020/2021 (Est.)
Tratamiento de datos y control de calidad	Tratamiento de datos	Anual	Provincial	Ene-May/2020 Jul-Dic/2020 Sep/2020	Curso 2019/2020 (Av.) Curso 2019/2020 (Def.) Curso 2020/2021 (Est.)
Obtención y difusión de resultados	Difusión de resultados	Anual	Provincial	May/2020 Sep/2020 Dic/2020	Curso 2019/2020 (Av.) Curso 2020/2021 (Est.) Curso 2019/2020 (Def.)

Otros					
-------	--	--	--	--	--

RESULTADOS PREVISTOS

Variables y atributos a difundir: Centro (titularidad y financiación), unidades (tipo, nivel y curso), servicios ofertados, ratios y tasas
Modificaciones/Observaciones:

PRODUCTOS DE DIFUSIÓN EN 2020

MODIFICACIONES/OBSERVACIONES

Denominación de Producto: Recursos y utilización del sistema educativo en Andalucía	
Tipo de Producto: Tablas	
Url: https://www.juntadeandalucia.es/organismos/educacionydeporte/servicios/estadistica-cartografia/actividad/detalle/175114/175500.html	
Canal o Medio de difusión: Internet	
Periodicidad del Producto de difusión: Anual	
Desagregación Territorial de resultados: Provincial	

Denominación de Producto:	
Tipo de Producto:	
Url:	
Canal o Medio de difusión:	
Periodicidad del Producto de difusión:	
Desagregación Territorial de resultados:	

Denominación de otros productos:
Modificaciones/Observaciones:

USO Y UTILIZACIÓN DE RESULTADOS

Perfil de Usuarios	Investigadores, comunidad educativa, administraciones públicas y ciudadanía en general
Solicitudes de datos	
Accesos en Web	
Impacto en medios	
Referencias técnicas	
Normas y planes	

COSTE MÁXIMO ESTIMADO EN 2020

COSTE ECONÓMICO REAL EN 2020

Coste: No genera coste externo	No ha generado coste externo
---------------------------------------	------------------------------

NIVEL DE EJECUCIÓN DE LA ACTIVIDAD	Total	X	Parcial		Nulo	
Motivos del nivel de ejecución en caso de Parcial o Nulo:						

Evaluación PECA 2020	Estadística sobre los recursos humanos del sistema educativo de Andalucía, a excepción del universitario	02.01.10
----------------------	--	----------

Tipo actividad: Estadística	Organismo responsable: Consejería de Educación y Deporte	Tema: 2. Condiciones de vida y bienestar social
Etapa de desarrollo: Operación	Objeto: Producción	Subtema: 2.01 Educación y formación
Tipo de recogida: Fuente administrativa	Cumplimiento ejes: Cohesión, Género y Políticas Públicas	

Objetivo: Facilitar la información necesaria para el análisis de los recursos humanos en la red de centros docentes de Andalucía
Modificaciones/Observaciones:
Sujeto informante: Centros escolares y Consejería de Educación y Deporte
Modificaciones/Observaciones:
Variables y atributos objeto de estudio: Personal docente y de administración y servicios de los centros docentes públicos y privados que imparten enseñanzas regladas de nivel no universitario en Andalucía
Modificaciones/Observaciones:

TRABAJOS PREVISTOS EN 2020

Fase	Descripción tarea	Periodicidad	Desagregación territorial	Fecha realización	Fecha referencia datos
Estudios previos y diseño					
Recogida y grabación de información	Recogida de información	Anual	Provincial	Ene-Abr/2020 Sep/2020 Jul-Dic/2020	Curso 2019/2020 (Av.) Curso 2020/2021 (Est.) Curso 2019/2020 (Def.)
Tratamiento de datos y control de calidad	Tratamiento de datos	Anual	Provincial	Ene-Abr/2020 Sep/2020 Jul-Dic/2020	Curso 2019/2020 (Av.) Curso 2020/2021 (Est.) Curso 2019/2020 (Def.)
Obtención y difusión de resultados	Difusión de resultados	Anual	Provincial	Abr/2020 Sep/2020 Dic/2020	Curso 2019/2020 (Av.) Curso 2020/2021 (Est.) Curso 2019/2020 (Def.)
Otros					

TRABAJOS EJECUTADOS EN 2020

Fase	Descripción tarea	Periodicidad	Desagregación territorial	Fecha realización	Fecha referencia datos
Estudios previos y diseño					
Recogida y grabación de información	Recogida de información	Anual	Provincial	Ene-Abr/2020 Sep/2020 Jul-Dic/2020	Curso 2019/2020 (Av.) Curso 2020/2021 (Est.) Curso 2019/2020 (Def.)
Tratamiento de datos y control de calidad	Tratamiento de datos	Anual	Provincial	Ene-jun/2020 Sep/2020 Jul-Dic/2020	Curso 2019/2020 (Av.) Curso 2020/2021 (Est.) Curso 2019/2020 (Def.)
Obtención y difusión de resultados	Difusión de resultados	Anual	Provincial	Jun/2020 Sep/2020 Mar/2021	Curso 2019/2020 (Av.) Curso 2020/2021 (Est.) Curso 2019/2020 (Def.)

Otros					
-------	--	--	--	--	--

RESULTADOS PREVISTOS

Variables y atributos a difundir: Profesorado o personal docente (sexo, provincia, enseñanza, titularidad del centro, especialidad, etc.), personal de administración y servicios (tipo de personal no docente, sexo, provincia, titularidad del centro y situación laboral)

Modificaciones/Observaciones:

PRODUCTOS DE DIFUSIÓN EN 2020

MODIFICACIONES/OBSERVACIONES

Denominación de Producto: Recursos humanos del sistema educativo en Andalucía	
Tipo de Producto: Tablas	
Url: https://www.juntadeandalucia.es/organismos/educacionydeporte/servicios/estadistica-cartografia/actividad/detalle/175115/175501.html	
Canal o Medio de difusión: Internet	
Periodicidad del Producto de difusión: Anual	
Desagregación Territorial de resultados: Provincial	

Denominación de Producto:	
Tipo de Producto:	
Url:	
Canal o Medio de difusión:	
Periodicidad del Producto de difusión:	
Desagregación Territorial de resultados:	

Denominación de otros productos:

Modificaciones/Observaciones:

USO Y UTILIZACIÓN DE RESULTADOS

Perfil de Usuarios	Investigadores, comunidad educativa, administraciones públicas y ciudadanía en general
Solicitudes de datos	
Accesos en Web	
Impacto en medios	
Referencias técnicas	
Normas y planes	

COSTE MÁXIMO ESTIMADO EN 2020

COSTE ECONÓMICO REAL EN 2020

Coste: No genera coste externo	No ha generado coste externo
---------------------------------------	------------------------------

NIVEL DE EJECUCIÓN DE LA ACTIVIDAD	Total	X	Parcial		Nulo	
Motivos del nivel de ejecución en caso de Parcial o Nulo:						

Evaluación PECA 2020	Estadística sobre becas y ayudas al estudio en Andalucía	02.01.11
-------------------------	--	----------

Tipo actividad: Estadística	Organismo responsable: Consejería de Educación y Deporte	Tema: 2. Condiciones de vida y bienestar social
Etapa de desarrollo: Operación	Objeto: Producción	Subtema: 2.01 Educación y formación
Tipo de recogida: Fuente administrativa	Cumplimiento ejes: Cohesión, Género y Políticas Públicas	

Objetivo: Facilitar la información necesaria para el análisis de la actividad desarrollada en materia de becas y ayudas al estudio financiadas por la Consejería de Educación y Deporte
Modificaciones/Observaciones:
Sujeto informante: Consejería de Educación y Deporte
Modificaciones/Observaciones:
Variables y atributos objeto de estudio: Alumnado no universitario en centros de educación públicos o privados en Andalucía que percibe becas o ayudas, y las actividades desarrolladas en esta materia
Modificaciones/Observaciones:

TRABAJOS PREVISTOS EN 2020

Fase	Descripción tarea	Periodicidad	Desagregación territorial	Fecha realización	Fecha referencia datos
Estudios previos y diseño					
Recogida y grabación de información	Recogida de información	Anual	Provincial	Ene-Mar/2020	Curso 2018/2019
Tratamiento de datos y control de calidad	Tratamiento de datos	Anual	Provincial	Ene-Jun/2020	Curso 2018/2019
Obtención y difusión de resultados	Difusión de resultados	Anual	Provincial	Jun/2020	Curso 2018/2019
Otros					

TRABAJOS EJECUTADOS EN 2020

Fase	Descripción tarea	Periodicidad	Desagregación territorial	Fecha realización	Fecha referencia datos
Estudios previos y diseño					
Recogida y grabación de información	Recogida de información	Anual	Provincial	Ene-Mar/2020	Curso 2018/2019
Tratamiento de datos y control de calidad	Tratamiento de datos	Anual	Provincial	Ene-Jun/2020	Curso 2018/2019
Obtención y difusión de resultados	Difusión de resultados	Anual	Provincial	Jun/2020	Curso 2018/2019
Otros					

RESULTADOS PREVISTOS

Variables y atributos a difundir: Alumnado beneficiario de becas y ayudas al estudio (sexo, enseñanzas, titularidad del centro...), importes y tipos de becas y ayudas al estudio (transporte, residencia, comedor, idiomas extranjeros, ...)
Modificaciones/Observaciones:

PRODUCTOS DE DIFUSIÓN EN 2020

MODIFICACIONES/OBSERVACIONES

Denominación de Producto: Becas y ayudas al estudio	
Tipo de Producto: Tablas	
Url: https://www.juntadeandalucia.es/organismos/educacionydeporte/servicios/estadistica-cartografia/actividad/detalle/175116/175502.html	
Canal o Medio de difusión: Internet	
Periodicidad del Producto de difusión: Anual	
Desagregación Territorial de resultados: Provincial	

Denominación de Producto:	
Tipo de Producto:	
Url:	
Canal o Medio de difusión:	
Periodicidad del Producto de difusión:	
Desagregación Territorial de resultados:	

Denominación de otros productos:	
Modificaciones/Observaciones:	

USO Y UTILIZACIÓN DE RESULTADOS

Perfil de Usuarios	Investigadores, comunidad educativa, administraciones públicas y ciudadanía en general
Solicitudes de datos	
Accesos en Web	
Impacto en medios	
Referencias técnicas	
Normas y planes	

COSTE MÁXIMO ESTIMADO EN 2020

COSTE ECONÓMICO REAL EN 2020

Coste: No genera coste externo	No ha generado coste externo
--------------------------------	------------------------------

NIVEL DE EJECUCIÓN DE LA ACTIVIDAD	Total	X	Parcial		Nulo	
Motivos del nivel de ejecución en caso de Parcial o Nulo:						

Evaluación PECA 2020	Estadística de bibliotecas escolares en Andalucía	02.01.12
-------------------------	---	----------

Tipo actividad: Estadística	Organismo responsable: Consejería de Educación y Deporte	Tema: 2. Condiciones de vida y bienestar social
Etapa de desarrollo: Operación	Objeto: Producción	Subtema: 2.01 Educación y formación
Tipo de recogida: Fuente administrativa		Cumplimiento ejes: Cohesión, Género y Políticas Públicas

Objetivo: Conocer el equipamiento de las bibliotecas escolares no universitarias ubicadas en la Comunidad Autónoma andaluza y la actividad desarrollada en ellas
Modificaciones/Observaciones:
Sujeto informante: Centros escolares y Consejería de Educación y Deporte
Modificaciones/Observaciones:
Variables y atributos objeto de estudio: Bibliotecas escolares asociadas a centros docentes no universitarios ubicadas en Andalucía
Modificaciones/Observaciones:

TRABAJOS PREVISTOS EN 2020

Fase	Descripción tarea	Periodicidad	Desagregación territorial	Fecha realización	Fecha referencia datos
Estudios previos y diseño					
Recogida y grabación de información	Recogida de información	Bienal	Provincial	Ene-Mar/2020	Curso 2019/2020
Tratamiento de datos y control de calidad	Tratamiento de datos	Bienal	Provincial	Mar-Dic/2020	Curso 2019/2020
Obtención y difusión de resultados					
Otros					

TRABAJOS EJECUTADOS EN 2020

Fase	Descripción tarea	Periodicidad	Desagregación territorial	Fecha realización	Fecha referencia datos
Estudios previos y diseño					
Recogida y grabación de información	Recogida de información	Bienal	Provincial	Ene-Mar/2020	Curso 2019/2020
Tratamiento de datos y control de calidad	Tratamiento de datos	Bienal	Provincial	Mar-Dic/2020	Curso 2019/2020
Obtención y difusión de resultados					
Otros					

RESULTADOS PREVISTOS

Variables y atributos a difundir:
Modificaciones/Observaciones:

PRODUCTOS DE DIFUSIÓN EN 2020

MODIFICACIONES/OBSERVACIONES

Denominación de Producto:	
Tipo de Producto:	
Url:	
Canal o Medio de difusión:	
Periodicidad del Producto de difusión:	
Desagregación Territorial de resultados:	

Denominación de Producto:	
Tipo de Producto:	
Url:	
Canal o Medio de difusión:	
Periodicidad del Producto de difusión:	
Desagregación Territorial de resultados:	

Denominación de otros productos:
Modificaciones/Observaciones:

USO Y UTILIZACIÓN DE RESULTADOS

Perfil de Usuarios	
Solicitudes de datos	
Accesos en Web	
Impacto en medios	
Referencias técnicas	
Normas y planes	

COSTE MÁXIMO ESTIMADO EN 2020

COSTE ECONÓMICO REAL EN 2020

Coste: No genera coste externo	No ha generado coste externo
--------------------------------	------------------------------

NIVEL DE EJECUCIÓN DE LA ACTIVIDAD	Total	X	Parcial		Nulo	
Motivos del nivel de ejecución en caso de Parcial o Nulo:						

Evaluación PECA 2020	Participación de la población andaluza en el deporte organizado. Perspectiva de género	03.01.20
-------------------------	--	----------

Tipo actividad: Estadística	Organismo responsable: Consejería de Educación y Deporte	Tema: 3. Uso del tiempo
Etapa de desarrollo: Operación	Objeto: Producción	Subtema: 3.01 Cultura, deporte y ocio
Tipo de recogida: Observación directa y Fuente administrativa		Cumplimiento ejes: Cohesión, Género y Políticas Públicas

Objetivo: Obtener indicadores sobre la participación de la población andaluza en el deporte organizado de nuestra Comunidad Autónoma
Modificaciones/Observaciones:
Sujeto informante: Federaciones deportivas andaluzas y Consejería de Educación y Deporte
Modificaciones/Observaciones:
Variables y atributos objeto de estudio: El nivel de participación de la población andaluza en el deporte organizado de la Comunidad Autónoma de Andalucía, desde una perspectiva de género
Modificaciones/Observaciones:

TRABAJOS PREVISTOS EN 2020

Fase	Descripción tarea	Periodicidad	Desagregación territorial	Fecha realización	Fecha referencia datos
Estudios previos y diseño					
Recogida y grabación de información	Recogida de información	Anual	Provincial	Tri1-Tri3/2020	2018
Tratamiento de datos y control de calidad	Tratamiento de datos	Anual	Provincial	Tri3-Tri4/2020	2018
Obtención y difusión de resultados	Difusión de resultados	Anual	Provincial	Dic/2020	2018
Otros					

TRABAJOS EJECUTADOS EN 2020

Fase	Descripción tarea	Periodicidad	Desagregación territorial	Fecha realización	Fecha referencia datos
Estudios previos y diseño					
Recogida y grabación de información	Recogida de información	Anual	Provincial	Tri1-Tri3/2020	2018, 2019
Tratamiento de datos y control de calidad	Tratamiento de datos	Anual	Provincial	Tri3-Tri4/2020	2018, 2019
Obtención y difusión de resultados	Difusión de resultados	Anual	Provincial	Dic/2020	2018, 2019
Otros					

RESULTADOS PREVISTOS

Variables y atributos a difundir: Número de licencias en las distintas federaciones deportivas andaluzas y número de deportistas, entrenadores o técnicos y jueces o árbitros incluidos en la Relación de Deporte de Rendimiento de Andalucía
Modificaciones/Observaciones:

PRODUCTOS DE DIFUSIÓN EN 2020

MODIFICACIONES/OBSERVACIONES

Denominación de Producto: Estadística de la base de datos de participación de la población andaluza en el deporte organizado. Perspectiva de género	Participación de la población andaluza en el deporte organizado. Perspectiva de género
Tipo de Producto: Tablas y Gráficos	
Url: https://www.juntadeandalucia.es/organismos/educacionydeporte/servicios/estadistica-cartografia/actividad/detalle/175282/175761.html	
Canal o Medio de difusión: Internet	
Periodicidad del Producto de difusión: Anual	
Desagregación Territorial de resultados: Provincial	

Denominación de Producto:	
Tipo de Producto:	
Url:	
Canal o Medio de difusión:	
Periodicidad del Producto de difusión:	
Desagregación Territorial de resultados:	

Denominación de otros productos:	
Modificaciones/Observaciones:	

USO Y UTILIZACIÓN DE RESULTADOS

Perfil de Usuarios	Investigadores, comunidad deportiva, administraciones públicas y público en general
Solicitudes de datos	
Accesos en Web	
Impacto en medios	
Referencias técnicas	
Normas y planes	

COSTE MÁXIMO ESTIMADO EN 2020

COSTE ECONÓMICO REAL EN 2020

Coste: No genera coste externo	No ha generado coste externo
--------------------------------	------------------------------

NIVEL DE EJECUCIÓN DE LA ACTIVIDAD	Total	X	Parcial		Nulo	
Motivos del nivel de ejecución en caso de Parcial o Nulo:						

Evaluación PECA 2020	Estadística del Registro Andaluz de Entidades Deportivas	03.01.21
-------------------------	--	----------

Tipo actividad: Estadística	Organismo responsable: Consejería de Educación y Deporte	Tema: 3. Uso del tiempo
Etapa de desarrollo: Operación	Objeto: Producción	Subtema: 3.01 Cultura, deporte y ocio
Tipo de recogida: Fuente administrativa	Cumplimiento ejes: Cohesión y Políticas Públicas	

Objetivo: Obtención de indicadores que permitan conocer el grado de asociacionismo en el deporte andaluz
Modificaciones/Observaciones:
Sujeto informante: Consejería de Educación y Deporte
Modificaciones/Observaciones:
Variables y atributos objeto de estudio: Información administrativa sobre entidades deportivas inscritas en el Registro Andaluz de Entidades Deportivas
Modificaciones/Observaciones:

TRABAJOS PREVISTOS EN 2020

Fase	Descripción tarea	Periodicidad	Desagregación territorial	Fecha realización	Fecha referencia datos
Estudios previos y diseño					
Recogida y grabación de información	Recogida de información	Anual	Puntual	Tri1/2020	2019
Tratamiento de datos y control de calidad	Tratamiento de datos	Anual	Puntual Provincial	Tri1-Tri2/2020	2019
Obtención y difusión de resultados	Difusión de resultados	Anual	Provincial	Jun/2020	2019
Otros					

TRABAJOS EJECUTADOS EN 2020

Fase	Descripción tarea	Periodicidad	Desagregación territorial	Fecha realización	Fecha referencia datos
Estudios previos y diseño					
Recogida y grabación de información	Recogida de información	Anual	Puntual	Tri1/2020	2019
Tratamiento de datos y control de calidad	Tratamiento de datos	Anual	Puntual Provincial	Tri1/2020	2019
Obtención y difusión de resultados	Difusión de resultados	Anual	Provincial	Mar/2020	2019
Otros					

RESULTADOS PREVISTOS

Variables y atributos a difundir: Número de entidades deportivas registradas por provincia, tipo de deporte principal, tipo de entidad, año de inscripción
Modificaciones/Observaciones:

PRODUCTOS DE DIFUSIÓN EN 2020

MODIFICACIONES/OBSERVACIONES

Denominación de Producto: Estadística de la base de datos de estadística del Registro Andaluz de Entidades Deportivas	Estadística del Registro Andaluz de Entidades Deportivas
Tipo de Producto: Tablas Gráficos	
Url: https://www.juntadeandalucia.es/organismos/educacionydeporte/servicios/estadistica-cartografia/actividad/detalle/175281/175762.html	
Canal o Medio de difusión: Internet	
Periodicidad del Producto de difusión: Anual	
Desagregación Territorial de resultados: Provincial	

Denominación de Producto:	
Tipo de Producto:	
Url:	
Canal o Medio de difusión:	
Periodicidad del Producto de difusión:	
Desagregación Territorial de resultados:	

Denominación de otros productos:	
Modificaciones/Observaciones:	

USO Y UTILIZACIÓN DE RESULTADOS

Perfil de Usuarios	Investigadores, comunidad deportiva, administraciones públicas y público en general
Solicitudes de datos	
Accesos en Web	
Impacto en medios	
Referencias técnicas	
Normas y planes	

COSTE MÁXIMO ESTIMADO EN 2020

COSTE ECONÓMICO REAL EN 2020

Coste: No genera coste externo	No ha generado coste externo
--------------------------------	------------------------------

NIVEL DE EJECUCIÓN DE LA ACTIVIDAD	Total	X	Parcial		Nulo	
Motivos del nivel de ejecución en caso de Parcial o Nulo:						

Evaluación PECA 2020	Estadística de la base de datos de resoluciones y acuerdos del Tribunal Administrativo del Deporte de Andalucía	03.01.22
-------------------------	---	----------

Tipo actividad: Estadística	Organismo responsable: Consejería de Educación y Deporte	Tema: 3. Uso del tiempo
Etapa de desarrollo: Operación	Objeto: Producción	Subtema: 3.01 Cultura, deporte y ocio
Tipo de recogida: Fuente administrativa	Cumplimiento ejes: Cohesión y Políticas Públicas	

Objetivo: Obtención de indicadores que permitan conocer la evolución de las acciones llevadas a cabo por el Tribunal Administrativo del Deporte de Andalucía
Modificaciones/Observaciones:
Sujeto informante: Consejería de Educación y Deporte
Modificaciones/Observaciones:
Variables y atributos objeto de estudio: Información estadística sobre Resoluciones, Acuerdos, Dictámenes e Informes del Tribunal Administrativo del Deporte de Andalucía
Modificaciones/Observaciones:

TRABAJOS PREVISTOS EN 2020

Fase	Descripción tarea	Periodicidad	Desagregación territorial	Fecha realización	Fecha referencia datos
Estudios previos y diseño					
Recogida y grabación de información	Recogida de información	Anual	Provincial	Ene/2020	2019
Tratamiento de datos y control de calidad	Tratamiento de datos	Anual	Provincial	Ene-Feb/2020	2019
Obtención y difusión de resultados	Difusión de resultados	Anual	Provincial	Mar/2020	2019
Otros					

TRABAJOS EJECUTADOS EN 2020

Fase	Descripción tarea	Periodicidad	Desagregación territorial	Fecha realización	Fecha referencia datos
Estudios previos y diseño					
Recogida y grabación de información	Recogida de información	Anual	Provincial	Ene/2020	2019
Tratamiento de datos y control de calidad	Tratamiento de datos	Anual	Provincial	Ene-Feb/2020	2019
Obtención y difusión de resultados	Difusión de resultados	Anual	Provincial	Mar/2020 Feb/2021	Tri1/2019 Tri2-Tri4/2019
Otros					

RESULTADOS PREVISTOS

Variables y atributos a difundir: Número de actuaciones llevadas a cabo por el Tribunal Administrativo del Deporte de Andalucía según tipo de actuación, federación, provincia y año
Modificaciones/Observaciones:

PRODUCTOS DE DIFUSIÓN EN 2020

MODIFICACIONES/OBSERVACIONES

Denominación de Producto: Estadística de la base de datos de Resoluciones, Acuerdos, Dictámenes e Informes del Tribunal Administrativo del Deporte de Andalucía	Estadística de la base de datos de expedientes incoados y resueltos por el Tribunal Administrativo del Deporte de Andalucía
Tipo de Producto: Tablas Gráficos	
Url: https://www.juntadeandalucia.es/organismos/educacionydeporte/servicios/estadistica-cartografia/actividad/detalle/175280/175763.html	
Canal o Medio de difusión: Internet	
Periodicidad del Producto de difusión: Anual	
Desagregación Territorial de resultados: Provincial	

Denominación de Producto:	
Tipo de Producto:	
Url:	
Canal o Medio de difusión:	
Periodicidad del Producto de difusión:	
Desagregación Territorial de resultados:	

Denominación de otros productos:	
Modificaciones/Observaciones:	

USO Y UTILIZACIÓN DE RESULTADOS

Perfil de Usuarios	Investigadores, comunidad deportiva, administraciones públicas y público en general
Solicitudes de datos	
Accesos en Web	
Impacto en medios	
Referencias técnicas	
Normas y planes	

COSTE MÁXIMO ESTIMADO EN 2020

COSTE ECONÓMICO REAL EN 2020

Coste: No genera coste externo	No ha generado coste externo
---------------------------------------	------------------------------

NIVEL DE EJECUCIÓN DE LA ACTIVIDAD	Total		Parcial	X	Nulo	
Motivos del nivel de ejecución en caso de Parcial o Nulo:	Desajustes en la difusión					

Evaluación PECA 2020	Estadística sobre la sociedad de la información y la comunicación en los centros docentes en Andalucía	08.01.05
----------------------	--	----------

Tipo actividad: Estadística	Organismo responsable: Consejería de Educación y Deporte	Tema: 8. I+D+i y sociedad de la información
Etapas de desarrollo: Operación	Objeto: Producción	Subtema: 8.01 Investigación, desarrollo tecnológico e innovación
Tipo de recogida: Fuente administrativa		Cumplimiento ejes:

Objetivo: Conocer el grado de implantación de las herramientas, conocimientos y prácticas propias de la Sociedad de la Información en el Sistema Educativo no universitario de Andalucía
Modificaciones/Observaciones:
Sujeto informante: Centros escolares y Consejería de Educación y Deporte
Modificaciones/Observaciones:
Variables y atributos objeto de estudio: Aspectos sobre la sociedad de la información y comunicación de los centros docentes no universitarios de Andalucía
Modificaciones/Observaciones:

TRABAJOS PREVISTOS EN 2020

Fase	Descripción tarea	Periodicidad	Desagregación territorial	Fecha realización	Fecha referencia datos
Estudios previos y diseño					
Recogida y grabación de información					
Tratamiento de datos y control de calidad	Tratamiento de datos	Bienal	Provincial	Ene-Mar/2020	Curso 2018/2019
Obtención y difusión de resultados	Difusión de resultados	Bienal	Provincial	Mar/2020	Curso 2018/2019
Otros					

TRABAJOS EJECUTADOS EN 2020

Fase	Descripción tarea	Periodicidad	Desagregación territorial	Fecha realización	Fecha referencia datos
Estudios previos y diseño	Diseño del cuestionario	-	Provincial	2020	Curso 2020/2021
Recogida y grabación de información					
Tratamiento de datos y control de calidad					
Obtención y difusión de resultados					
Otros					

RESULTADOS PREVISTOS

Variables y atributos a difundir: Número de ordenadores operativos en el centro, número medio de alumnado por ordenador, número medio de profesores y profesoras por ordenador, número de aulas específicas de informática, porcentaje de centros con página web y porcentaje de centros con red
Modificaciones/Observaciones:

PRODUCTOS DE DIFUSIÓN EN 2020

MODIFICACIONES/OBSERVACIONES

Denominación de Producto: Sociedad de la información y la comunicación en los centros docentes	
Tipo de Producto: Tablas	
Url:	
Canal o Medio de difusión: Internet	
Periodicidad del Producto de difusión: Bienal	
Desagregación Territorial de resultados: Provincial	

Denominación de Producto:	
Tipo de Producto:	
Url:	
Canal o Medio de difusión:	
Periodicidad del Producto de difusión:	
Desagregación Territorial de resultados:	

Denominación de otros productos:
Modificaciones/Observaciones:

USO Y UTILIZACIÓN DE RESULTADOS

Perfil de Usuarios	
Solicitudes de datos	
Accesos en Web	
Impacto en medios	
Referencias técnicas	
Normas y planes	

COSTE MÁXIMO ESTIMADO EN 2020

COSTE ECONÓMICO REAL EN 2020

Coste: No genera coste externo	No ha generado coste externo
--------------------------------	------------------------------

NIVEL DE EJECUCIÓN DE LA ACTIVIDAD	Total	Parcial	X	Nulo
Motivos del nivel de ejecución en caso de Parcial o Nulo:	Desajustes en la coordinación del proyecto			

Evaluación PECA 2020	Estadística del gasto público en educación	09.01.11
-------------------------	--	----------

Tipo actividad: Estadística	Organismo responsable: Consejería de Educación y Deporte	Tema: 9. Administración y servicios públicos
Etapas de desarrollo: Operación	Objeto: Producción	Subtema: 9.01 Administración pública
Tipo de recogida: Fuente administrativa, Recopilación o Síntesis		Cumplimiento ejes: Cohesión, Sostenibilidad y Políticas Públicas

Objetivo: Cuantificar el gasto público en educación no universitaria, a fin de relacionar el esfuerzo público en educación con el conjunto de la economía nacional e internacional
Modificaciones/Observaciones:
Sujeto informante: Junta de Andalucía
Modificaciones/Observaciones:
Variables y atributos objeto de estudio: Gasto público de las actividades que pueden considerarse educativas, comprendiendo tanto las actividades de enseñanza no universitaria como otras actividades anexas a estas enseñanzas
Modificaciones/Observaciones:

TRABAJOS PREVISTOS EN 2020

Fase	Descripción tarea	Periodicidad	Desagregación territorial	Fecha realización	Fecha referencia datos
Estudios previos y diseño					
Recogida y grabación de información	Recogida de datos del presupuesto liquidado	Anual	Autonómica	Ene-Jun/2020	2019
	Recogida de datos del presupuesto inicial			Tri1/2020	2020
	Recogida de datos del proyecto de presupuesto			Tri4/2020	2021
Tratamiento de datos y control de calidad	Tratamiento de datos del presupuesto liquidado	Anual	Autonómica	Jul-Dic/2020	2019
	Tratamiento de datos del proyecto de presupuesto			Tri4/2020	2021
Obtención y difusión de resultados					
Otros					

TRABAJOS EJECUTADOS EN 2020

Fase	Descripción tarea	Periodicidad	Desagregación territorial	Fecha realización	Fecha referencia datos
Estudios previos y diseño					
Recogida y grabación de información	Recogida de datos del presupuesto liquidado	Anual	Autonómica	Ene-Jun/2020	2019
	Recogida de datos del presupuesto inicial			Tri1/2020	2020
	Recogida de datos del proyecto de presupuesto			Tri4/2020	2021
Tratamiento de datos y control de calidad	Tratamiento de datos del presupuesto liquidado	Anual	Autonómica	Jul-Dic/2020	2019
	Tratamiento de datos del proyecto de presupuesto			Tri4/2020	2021
Obtención y difusión de resultados					
Otros					

RESULTADOS PREVISTOS

Variables y atributos a difundir:
Modificaciones/Observaciones:

PRODUCTOS DE DIFUSIÓN EN 2020**MODIFICACIONES/OBSERVACIONES**

Denominación de Producto:	
Tipo de Producto:	
Url:	
Canal o Medio de difusión:	
Periodicidad del Producto de difusión:	
Desagregación Territorial de resultados:	

Denominación de Producto:	
Tipo de Producto:	
Url:	
Canal o Medio de difusión:	
Periodicidad del Producto de difusión:	
Desagregación Territorial de resultados:	

Denominación de otros productos:
Modificaciones/Observaciones:

USO Y UTILIZACIÓN DE RESULTADOS

Perfil de Usuarios	
Solicitudes de datos	
Accesos en Web	
Impacto en medios	
Referencias técnicas	
Normas y planes	

COSTE MÁXIMO ESTIMADO EN 2020**COSTE ECONÓMICO REAL EN 2020**

Coste: No genera coste externo	No ha generado coste externo
--------------------------------	------------------------------

NIVEL DE EJECUCIÓN DE LA ACTIVIDAD	Total	X	Parcial		Nulo	
Motivos del nivel de ejecución en caso de Parcial o Nulo:						

Evaluación PECA 2020	Plataforma Geográfica de Soporte a la Escolarización en Andalucía Educa SIG	02.01.14
----------------------	---	----------

Tipo actividad: Estadística y Cartográfica	Organismo responsable: Consejería de Educación y Deporte	Tema: 2. Condiciones de vida y bienestar social
Etapas de desarrollo: Proyecto	Objeto: Difusión	Subtema: 2.01 Educación y formación
Tipo de recogida: Fuente administrativa		Cumplimiento ejes: Cohesión y Políticas Públicas

Objetivo: Mantenimiento de la herramienta de soporte al proceso de planificación de las zonas escolares. Mantenimiento del portal para la ciudadanía donde realizan consultas de servicios escolares disponibles a partir de la localización geográfica
Modificaciones/Observaciones:
Sujeto informante: Consejería de Educación y Deporte
Modificaciones/Observaciones:
Variables y atributos objeto de estudio: Centros educativos y zonas escolares de los municipios andaluces
Modificaciones/Observaciones:

TRABAJOS PREVISTOS EN 2020

Fase	Descripción tarea	Periodicidad	Desagregación territorial	Fecha realización	Fecha referencia datos
Estudios previos y diseño					
Recogida y grabación de información	Recogida de información	Anual	Puntual	2020	Curso 2020/2021
Tratamiento de datos y control de calidad	Tratamiento de datos	Anual	Puntual	2020	Curso 2020/2021
Obtención y difusión de resultados	Difusión de resultados	Anual	Puntual	Feb/2020	Curso 2020/2021
Otros					

TRABAJOS EJECUTADOS EN 2020

Fase	Descripción tarea	Periodicidad	Desagregación territorial	Fecha realización	Fecha referencia datos
Estudios previos y diseño					
Recogida y grabación de información	Recogida de información	Anual	Puntual	2020	Curso 2020/2021
Tratamiento de datos y control de calidad	Tratamiento de datos	Anual	Puntual	2020	Curso 2020/2021
Obtención y difusión de resultados	Difusión de resultados	Anual	Puntual	Feb/2020	Curso 2020/2021
Otros					

RESULTADOS PREVISTOS

Variables y atributos a difundir: Centros docentes
Modificaciones/Observaciones:

PRODUCTOS DE DIFUSIÓN EN 2020

MODIFICACIONES/OBSERVACIONES

Denominación de Producto: Visor EducaSIG	
Tipo de Producto: Directorios Mapas	
Url: https://www.juntadeandalucia.es/organismos/educacionydeporte/servicios/estadistica-cartografia/actividad/detalle/175119/175504.html	
Canal o Medio de difusión: Internet	
Periodicidad del Producto de difusión: Anual	
Desagregación Territorial de resultados: Puntual	

Denominación de Producto:	
Tipo de Producto:	
Url:	
Canal o Medio de difusión:	
Periodicidad del Producto de difusión:	
Desagregación Territorial de resultados:	

Denominación de otros productos:
Modificaciones/Observaciones:

USO Y UTILIZACIÓN DE RESULTADOS

Perfil de Usuarios	Ciudadanía
Solicitudes de datos	
Accesos en Web	
Impacto en medios	
Referencias técnicas	
Normas y planes	

COSTE MÁXIMO ESTIMADO EN 2020

COSTE ECONÓMICO REAL EN 2020

Coste: No genera coste externo	No ha generado coste externo
--------------------------------	------------------------------

NIVEL DE EJECUCIÓN DE LA ACTIVIDAD	Total	X	Parcial		Nulo	
Motivos del nivel de ejecución en caso de Parcial o Nulo:						

Evaluación PECA 2020	Estadísticas asistenciales del Centro Andaluz de Medicina del Deporte	03.01.30
-------------------------	---	----------

Tipo actividad: Estadística	Organismo responsable: Consejería de Educación y Deporte	Tema: 3. Uso del tiempo
Etapas de desarrollo: Proyecto	Objeto: Producción	Subtema: 3.01 Cultura, deporte y ocio
Tipo de recogida: Fuente administrativa	Cumplimiento ejes: Cohesión, Género y Políticas Públicas	

Objetivo: Suministrar información sobre la actividad asistencial prestada a los deportistas andaluces por el Centro Andaluz de Medicina del Deporte a través de sus distintos servicios médico-sanitarios, obteniendo información estadística referente a la población que utiliza tales servicios
Modificaciones/Observaciones:
Sujeto informante: Centro Andaluz de Medicina del Deporte (Consejería de Educación y Deporte)
Modificaciones/Observaciones:
Variables y atributos objeto de estudio: Información estadística sobre la actividad asistencial que realiza el Centro Andaluz de Medicina del Deporte, en todas sus sedes, a los deportistas andaluces a través de sus distintos servicios asistenciales
Modificaciones/Observaciones:

TRABAJOS PREVISTOS EN 2020

Fase	Descripción tarea	Periodicidad	Desagregación territorial	Fecha realización	Fecha referencia datos
Estudios previos y diseño					
Recogida y grabación de información	Recogida de información	Anual	Provincial	Ene-Feb/2020	2019
Tratamiento de datos y control de calidad	Tratamiento de datos	Anual	Provincial	Feb-Mar/2020	2019
Obtención y difusión de resultados	Difusión de resultados	Anual	Provincial	Abr/2020	2019
Otros					

TRABAJOS EJECUTADOS EN 2020

Fase	Descripción tarea	Periodicidad	Desagregación territorial	Fecha realización	Fecha referencia datos
Estudios previos y diseño					
Recogida y grabación de información	Recogida de información	Anual	Provincial	Ene-Feb/2020	2019
Tratamiento de datos y control de calidad	Tratamiento de datos	Anual	Provincial	Feb-Mar/2020	2019
Obtención y difusión de resultados	Difusión de resultados	Anual	Provincial	Abr/2020	2019
Otros					

RESULTADOS PREVISTOS

Variables y atributos a difundir: Perfil de los deportistas atendidos en el Centro Andaluz de Medicina del Deporte según sexo, edad, programa asistencial, federación y provincia. Número y caracterización de las visitas de deportistas en las diferentes sedes del Centro
Modificaciones/Observaciones:

PRODUCTOS DE DIFUSIÓN EN 2020

MODIFICACIONES/OBSERVACIONES

Denominación de Producto: Estadísticas asistenciales del Centro Andaluz de Medicina del Deporte	
Tipo de Producto: Tablas y Gráficos	
Url: https://www.juntadeandalucia.es/organismos/educacionydeporte/servicios/estadistica-cartografia/actividad/detalle/175293/175473.html	
Canal o Medio de difusión: Internet	
Periodicidad del Producto de difusión: Anual	
Desagregación Territorial de resultados: Provincial	

Denominación de Producto:	
Tipo de Producto:	
Url:	
Canal o Medio de difusión:	
Periodicidad del Producto de difusión:	
Desagregación Territorial de resultados:	

Denominación de otros productos:	
Modificaciones/Observaciones:	

USO Y UTILIZACIÓN DE RESULTADOS

Perfil de Usuarios	Investigadores, comunidad deportiva, administraciones públicas y público en general
Solicitudes de datos	
Accesos en Web	
Impacto en medios	
Referencias técnicas	
Normas y planes	

COSTE MÁXIMO ESTIMADO EN 2020

COSTE ECONÓMICO REAL EN 2020

Coste: No genera coste externo	No ha generado coste externo
--------------------------------	------------------------------

NIVEL DE EJECUCIÓN DE LA ACTIVIDAD	Total	X	Parcial		Nulo	
Motivos del nivel de ejecución en caso de Parcial o Nulo:						

CONSEJERÍA DE AGRICULTURA, GANADERÍA, PESCA Y DESARROLLO SOSTENIBLE

Estadística de actividades de educación ambiental en el sistema educativo de Andalucía.....	206
Estadística de proyectos de voluntariado ambiental en Andalucía	208
Estadística de empleo pesquero andaluz.....	210
Cuentas regionales del sector agrario en Andalucía.....	212
Estadística de superficies y producciones de los cultivos agrícolas en Andalucía.....	214
Estadística sobre el parque de maquinaria agrícola de Andalucía.....	216
Estadística de existencias de ganado bovino, ovino, caprino y porcino en Andalucía.....	218
Encuesta de sacrificio de ganado en mataderos de Andalucía.....	220
Estadística de salas de incubaciones en Andalucía.....	222
Estadística de producción lechera en Andalucía.....	224
Estadística de precios de la tierra en Andalucía.....	226
Estadística del movimiento comercial pecuario en Andalucía.....	228
Estadística de precios diarios de productos hortofrutícolas en Andalucía.....	230
Estadística de precios semanales de productos vegetales y animales en Andalucía.....	232
Estadística de superficies y producciones de agricultura y ganadería ecológica en Andalucía.....	234
Información agraria y pesquera de Andalucía.....	236
Estadística de la producción de lana, huevos, miel y cera en Andalucía.....	238
Cultivos bajo plástico en Andalucía.....	240
Sistema de Información Geográfica de Parcelas Agrícolas (SIGPAC).....	242
Estadística de caza y actividades cinegéticas en Andalucía.....	244
Registro de terrenos cinegéticos en Andalucía.....	246
Anuario de estadísticas agrarias y pesqueras de Andalucía.....	248
Manual de estadísticas agrarias y pesqueras de Andalucía.....	252
Cartografía de formaciones adhesionadas de Andalucía.....	252
Valor añadido y pesca en Andalucía.....	254
Estadística de producción pesquera andaluza.....	256
Índice de precios percibidos en lonja en Andalucía.....	258
Análisis de la actividad extractiva de la flota andaluza por modalidades de pesca.....	260
Análisis de precios de productos pesqueros en establecimientos minoristas en Andalucía.....	262
Estadística de pesca continental deportiva en Andalucía.....	264
Sistema de Información Geográfica pesquero y acuícola.....	266
Sistema de indicadores económicos para el seguimiento óptimo de las políticas regionales en materia pesquera y acuícola.....	269
Vías pecuarias de Andalucía.....	271
Medio Ambiente en Andalucía. Informe anual.....	273
	203

Datos básicos. Medio Ambiente. Andalucía.....	275
Nodo de Medio Ambiente en la IDEAndalucía.....	277
Zonas húmedas de Andalucía.....	279
Estadística básica de las infraestructuras hidráulicas en Andalucía.....	281
Cartografía del sistema hidrológico y los recursos hídricos en Andalucía.....	283
Cartografía del litoral y medio marino andaluz.....	285
Climatología y meteorología en Andalucía.....	287
Estadística de niveles de estrés de la vegetación en Andalucía.....	289
Estadística de la red de viveros de la Consejería de Agricultura, Ganadería, Pesca y Desarrollo Sostenible.....	291
Estadística del estado fitosanitario de los bosques de Andalucía.....	293
Estadística de plagas y enfermedades en la cubierta vegetal andaluza.....	295
Estadística de tratamientos y trabajos selvícolas en Andalucía.....	297
Registro de montes públicos de Andalucía.....	299
Estadística de aprovechamientos forestales en Andalucía.....	301
Estadística de incendios forestales en Andalucía.....	303
Censos de fauna silvestre en Andalucía.....	305
Catálogo Andaluz de Especies Amenazadas.....	307
Estadística de recuperación de ejemplares de especies de fauna amenazadas en Andalucía.....	309
Inventario de instalaciones para el uso público en espacios naturales de Andalucía.....	311
Estadística de visitas a equipamientos de uso público en espacios naturales protegidos de Andalucía.....	313
Espacios Naturales Protegidos en Andalucía.....	315
Cartografía relativa a la biodiversidad en Andalucía.....	317
Estadística de inmisión en las aguas litorales de Andalucía.....	319
Estadística de emisión de carga contaminante a las aguas litorales de Andalucía.....	321
Estadística de prevención ambiental en Andalucía.....	323
Estadística de actuaciones efectuadas por los agentes del medio ambiente en Andalucía.....	325
Estadística de espesor de la capa de ozono en Andalucía.....	327
Estadística de niveles de emisión a la atmósfera de contaminantes en Andalucía.....	329
Estadística de niveles de inmisión de contaminantes a la atmósfera en Andalucía.....	331
Estimación de pérdidas de suelo por erosión en Andalucía.....	333
Estadística de niveles de erosividad de la lluvia en Andalucía.....	335
Cartografía relativa a la geodiversidad en Andalucía.....	337
Sistema de Información del Patrimonio Natural de Andalucía (SIPNA).....	339
Integración de la información de sensores espaciales como soporte a la gestión ambiental y a las emergencias.....	341
Imágenes satélite para el seguimiento del estado de los recursos naturales en Andalucía.....	343
Estadística de actividades de formación ambiental organizadas por la Consejería de Agricultura, Ganadería, Pesca y Desarrollo Sostenible y dirigidas a los distintos sectores económicos en Andalucía.....	345

Cuentas Satélite del Sector Pesquero en Andalucía.....	347
Estadística sobre actividad económica y medio ambiente en Andalucía.....	349
Red de Evaluación Socioeconómica de las Explotaciones Agrarias en Andalucía.....	351
Panel de avances de superficies y rendimientos de los cultivos agrícolas en Andalucía.....	353
Estadística de precios percibidos y pagados por los agricultores y agricultoras en Andalucía.....	355
Observatorio de precios y mercados agrarios en Andalucía.....	357
Nodo agrícola y pesquero en la IDEAndalucía.....	359
Catálogo de información geográfica de la Consejería de Agricultura, Ganadería, Pesca y Desarrollo Sostenible.....	361
Encuesta de cánones de arrendamientos rústicos en Andalucía.....	363
Estadística de producción integrada.....	365
Balance del sector agrario y pesquero en Andalucía.....	367
Estadística sobre las personas solicitantes de ayudas PAC y ayudas directas en Andalucía.....	369
Estadística de superficies municipales de cultivos agrícolas en Andalucía.....	371
Censo de dehesas de Andalucía.....	373
Censo de la flota pesquera en Andalucía.....	375
Sistema de información geográfica de Industrias agroalimentarias.....	377
Estadística del comercio exterior agroalimentario.....	379
Control sobre el terreno del cumplimiento de la condicionalidad agrícola.....	381
Indicadores ambientales de Andalucía.....	383
Red de información Agroclimática de Andalucía.....	385
Red de Alerta e Información Fitosanitaria (RAIF).....	387
Estadística de repoblaciones forestales de Andalucía.....	389
Estadística de conducciones de emisión a las aguas litorales de Andalucía.....	391
Estadística de gestión de residuos peligrosos de Andalucía.....	393
Estadística de gestión de residuos municipales de Andalucía.....	395
Cartografía del Paisaje. Consejería de Agricultura, Ganadería, Pesca y Desarrollo Sostenible.....	397
Estadística de niveles de protección del suelo por la vegetación en Andalucía.....	399

Evaluación PECA 2020	Estadística de actividades de educación ambiental en el sistema educativo de Andalucía	02.01.04
-------------------------	--	----------

Tipo actividad: Estadística	Organismo responsable: Consejería de Agricultura, Ganadería, Pesca y Desarrollo Sostenible	Tema: 2. Condiciones de vida y bienestar social
Etapas de desarrollo: Operación	Objeto: Producción	Subtema: 2.01 Educación y formación
Tipo de recogida: Fuente administrativa	Cumplimiento ejes: Cohesión, Género y Políticas Públicas	

Objetivo: Obtener información sobre el nivel de participación y la tipología de centros, profesorado y alumnado en las campañas de educación ambiental
Modificaciones/Observaciones:
Sujeto informante: Consejería de Agricultura, Ganadería, Pesca y Desarrollo Sostenible
Modificaciones/Observaciones:
Variables y atributos objeto de estudio: Integrantes de la comunidad educativa no universitaria de Andalucía que participan en el Programa de Educación Ambiental (ALDEA) puesto en marcha por la Junta de Andalucía
Modificaciones/Observaciones:

TRABAJOS PREVISTOS EN 2020

Fase	Descripción tarea	Periodicidad	Desagregación territorial	Fecha realización	Fecha referencia datos
Estudios previos y diseño					
Recogida y grabación de información	Recogida de información	Anual	Puntual	Sem1/2020	2019-2020
Tratamiento de datos y control de calidad	Tratamiento de datos	Anual	Puntual	Sem1/2020	2018-2019
Obtención y difusión de resultados	Difusión de resultados	Anual	Provincial	Dic/2020	2018-2019
Otros					

TRABAJOS EJECUTADOS EN 2020

Fase	Descripción tarea	Periodicidad	Desagregación territorial	Fecha realización	Fecha referencia datos
Estudios previos y diseño					
Recogida y grabación de información	Recogida de información	Anual	Puntual	Sem1/2020	2019-2020
Tratamiento de datos y control de calidad	Tratamiento de datos	Anual	Puntual	Sem1/2020	2018-2019
Obtención y difusión de resultados	Difusión de resultados	Anual	Provincial	Dic/2020	2018-2019
Otros					

RESULTADOS PREVISTOS

Variables y atributos a difundir: Número de centros participantes, profesorado y alumnado participantes desagregados por género y proyectos realizados

Modificaciones/Observaciones:

PRODUCTOS DE DIFUSIÓN EN 2020**MODIFICACIONES/OBSERVACIONES**

Denominación de Producto: Medio Ambiente en Andalucía. Informe Anual	Medio Ambiente en Andalucía. Informe Anual (iMA Apdo. 1.15)
Tipo de Producto: Tablas, Gráficos, Mapas, Informes, Fotos y Otros	
Url: http://www.juntadeandalucia.es/medioambiente/site/ima	
Canal o Medio de difusión: Internet y Publicación impresa	
Periodicidad del Producto de difusión: Anual	
Desagregación Territorial de resultados: Provincial	

Denominación de Producto: Visor de Estadísticas Medioambientales (VEM)	Visor de Estadísticas Medioambientales (VEM Apdo. 19.01)
Tipo de Producto: Tablas, Gráficos y Mapas	
Url: http://www.juntadeandalucia.es/medioambiente/vem/?c=Menu/tema/598	
Canal o Medio de difusión: Internet	
Periodicidad del Producto de difusión: Anual	
Desagregación Territorial de resultados: Provincial	

Denominación de otros productos:

Modificaciones/Observaciones:

USO Y UTILIZACIÓN DE RESULTADOS

Perfil de Usuarios	
Solicitudes de datos	
Accesos en Web	
Impacto en medios	
Referencias técnicas	
Normas y planes	

COSTE MÁXIMO ESTIMADO EN 2020**COSTE ECONÓMICO REAL EN 2020**

Coste: No genera coste externo	No ha generado coste externo
---------------------------------------	------------------------------

NIVEL DE EJECUCIÓN DE LA ACTIVIDAD	Total	X	Parcial		Nulo	
Motivos del nivel de ejecución en caso de Parcial o Nulo:						

Evaluación PECA 2020	Estadística de proyectos de voluntariado ambiental en Andalucía	03.02.03
-------------------------	---	----------

Tipo actividad: Estadística	Organismo responsable: Consejería de Agricultura, Ganadería, Pesca y Desarrollo Sostenible	Tema: 3. Uso del tiempo
Etapas de desarrollo: Operación	Objeto: Producción	Subtema: 3.02 Participación ciudadana
Tipo de recogida: Fuente administrativa	Cumplimiento ejes: Cohesión, Género y Políticas Públicas	

Objetivo: Ofrecer información sobre los proyectos de voluntariado ambiental desarrollados en Andalucía y sus participantes
Modificaciones/Observaciones:
Sujeto informante: Consejería de Agricultura, Ganadería, Pesca y Desarrollo Sostenible
Modificaciones/Observaciones:
Variables y atributos objeto de estudio: Actividades de voluntariado ambiental organizadas por la Consejería de Agricultura, Ganadería, Pesca y Desarrollo Sostenible
Modificaciones/Observaciones:

TRABAJOS PREVISTOS EN 2020

Fase	Descripción tarea	Periodicidad	Desagregación territorial	Fecha realización	Fecha referencia datos
Estudios previos y diseño					
Recogida y grabación de información	Recogida de información	Anual	Puntual	Sem1/2020	2019
Tratamiento de datos y control de calidad	Tratamiento de datos	Anual	Provincial	Sem1/2020	2019
Obtención y difusión de resultados	Difusión de resultados	Anual	Provincial	Dic/2020	2019
Otros					

TRABAJOS EJECUTADOS EN 2020

Fase	Descripción tarea	Periodicidad	Desagregación territorial	Fecha realización	Fecha referencia datos
Estudios previos y diseño					
Recogida y grabación de información	Recogida de información	Anual	Puntual	Sem1/2020	2019
Tratamiento de datos y control de calidad	Tratamiento de datos	Anual	Provincial	Sem1/2020	2019
Obtención y difusión de resultados	Difusión de resultados	Anual	Provincial	Dic/2020	2019
Otros					

RESULTADOS PREVISTOS

Variables y atributos a difundir: Número de participantes, número de proyectos realizados y número de seminarios ofertados en proyectos de voluntariado ambiental
Modificaciones/Observaciones:

PRODUCTOS DE DIFUSIÓN EN 2020

MODIFICACIONES/OBSERVACIONES

Denominación de Producto: Visor de Estadísticas Medioambientales (VEM)	Visor de Estadísticas Medioambientales (VEM Apdo. 19.03)
Tipo de Producto: Tablas, Gráficos y Mapas	
Url: http://www.juntadeandalucia.es/medioambiente/vem/?c=Menu/tema/601	
Canal o Medio de difusión: Internet	
Periodicidad del Producto de difusión: Anual	
Desagregación Territorial de resultados: Provincial	

Denominación de Producto: Medio Ambiente en Andalucía. Informe Anual	Medio Ambiente en Andalucía. Informe Anual (iMA Apdo. 1.15)
Tipo de Producto: Tablas, Gráficos, Mapas, Informes, Fotos y Otros	
Url: http://www.juntadeandalucia.es/medioambiente/site/ima	
Canal o Medio de difusión: Internet y Publicación impresa	
Periodicidad del Producto de difusión: Anual	
Desagregación Territorial de resultados: Provincial	

Denominación de otros productos:
Modificaciones/Observaciones:

USO Y UTILIZACIÓN DE RESULTADOS

Perfil de Usuarios	
Solicitudes de datos	
Accesos en Web	
Impacto en medios	
Referencias técnicas	
Normas y planes	

COSTE MÁXIMO ESTIMADO EN 2020

COSTE ECONÓMICO REAL EN 2020

Coste: No genera coste externo	No ha generado coste externo
--------------------------------	------------------------------

NIVEL DE EJECUCIÓN DE LA ACTIVIDAD	Total	X	Parcial		Nulo	
Motivos del nivel de ejecución en caso de Parcial o Nulo:						

Evaluación PECA 2020	Estadística de empleo pesquero andaluz	04.01.08
-------------------------	--	----------

Tipo actividad: Estadística	Organismo responsable: Consejería de Agricultura, Ganadería, Pesca y Desarrollo Sostenible	Tema: 4. Mercado de trabajo
Etapa de desarrollo: Operación	Objeto: Producción	Subtema: 4.01 Mercado y condiciones laborales
Tipo de recogida: Fuente administrativa	Cumplimiento ejes: Cohesión, Género y Políticas Públicas	

Objetivo: Analizar a nivel local las características del Empleo Pesquero de la población andaluza, así como sentar las bases para un estudio evolutivo
Modificaciones/Observaciones:
Sujeto informante: Consejería de Agricultura, Ganadería, Pesca y Desarrollo Sostenible y otros organismos productores de estadísticas relacionados con el sector
Modificaciones/Observaciones:
Variables y atributos objeto de estudio: Estimación del empleo directo e indirecto que genera el sector pesquero en Andalucía
Modificaciones/Observaciones:

TRABAJOS PREVISTOS EN 2020

Fase	Descripción tarea	Periodicidad	Desagregación territorial	Fecha realización	Fecha referencia datos
Estudios previos y diseño					
Recogida y grabación de información	Recogida y grabación de información	Anual	Municipal Provincial Autonómica	Mar/2020	2019
Tratamiento de datos y control de calidad	Tratamiento de Datos y Control de Calidad	Anual	Autonómica	Sep/ 2020	2019
Obtención y difusión de resultados	Obtención y difusión de resultados	Anual	Provincial Autonómica	30/Dic/2020	2019
Otros					

TRABAJOS EJECUTADOS EN 2020

Fase	Descripción tarea	Periodicidad	Desagregación territorial	Fecha realización	Fecha referencia datos
Estudios previos y diseño					
Recogida y grabación de información	Recogida y grabación de información	Anual	Municipal Provincial Autonómica	Mar/2020	2019
Tratamiento de datos y control de calidad	Tratamiento de Datos y Control de Calidad	Anual	Autonómica	Sep/2020	2019
Obtención y difusión de resultados	Obtención y difusión de resultados	Anual	Provincial Autonómica	30/Dic/2020	2019
Otros					

RESULTADOS PREVISTOS

Variables y atributos a difundir: Personas empleadas en los buques, empresas de explotaciones acuícolas (empleo directo), mariscadores/as a pie, así como personas empleadas en la industria de transformación de pescados, gestión y administración, suministros, reparación y mantenimiento y servicios y comercio al por mayor de productos pesqueros

Modificaciones/Observaciones:

PRODUCTOS DE DIFUSIÓN EN 2020**MODIFICACIONES/OBSERVACIONES**

Denominación de Producto: Empleo Pesquero en Andalucía	
Tipo de Producto: Tablas	
Url: https://juntadeandalucia.es/organismos/agriculturaganaderiapescaydesarrollosostenible/servicios/estadistica-cartografia/estadisticas-pesqueras/paginas/produccion-pesquera.html	
Canal o Medio de difusión: Internet	
Periodicidad del Producto de difusión: Anual	
Desagregación Territorial de resultados: Provincial	

Denominación de Producto: Análisis del Empleo Pesquero en Andalucía	
Tipo de Producto: Tablas	
Url: https://juntadeandalucia.es/organismos/agriculturaganaderiapescaydesarrollosostenible/servicios/estadistica-cartografia/estadisticas-pesqueras/paginas/produccion-pesquera.html	
Canal o Medio de difusión: Internet	
Periodicidad del Producto de difusión: Anual	
Desagregación Territorial de resultados: Autonómica	

Denominación de otros productos: Empleo femenino en el sector pesquero andaluz

Modificaciones/Observaciones:

USO Y UTILIZACIÓN DE RESULTADOS

Perfil de Usuarios	Sector Pesquero, AAPP, Organismos de Investigación
Solicitudes de datos	
Accesos en Web	
Impacto en medios	
Referencias técnicas	
Normas y planes	

COSTE MÁXIMO ESTIMADO EN 2020**COSTE ECONÓMICO REAL EN 2020**

Coste: No genera coste externo	No ha generado coste externo
---------------------------------------	------------------------------

NIVEL DE EJECUCIÓN DE LA ACTIVIDAD	Total	X	Parcial		Nulo	
Motivos del nivel de ejecución en caso de Parcial o Nulo:						

Evaluación PECA 2020	Cuentas regionales del sector agrario en Andalucía	05.04.01
-------------------------	--	----------

Tipo actividad: Estadística	Organismo responsable: Consejería de Agricultura, Ganadería, Pesca y Desarrollo Sostenible	Tema: 5. Actividad económica y tejido empresarial
Etapas de desarrollo: Operación	Objeto: Producción	Subtema: 5.04 Agricultura, ganadería y silvicultura
Tipo de recogida: Recopilación o Síntesis		Cumplimiento ejes: Cohesión y Políticas Públicas

Objetivo: Conocer las principales macromagnitudes del sector agrario andaluz de forma que se pueda cuantificar la aportación de este sector a la economía andaluza, así como proporcionar información necesaria para analizar la evolución del sector agrario y llevar a cabo medidas de actuación
Modificaciones/Observaciones:
Sujeto informante: Consejería de Agricultura, Ganadería, Pesca y Desarrollo Sostenible, y otros organismos y empresas privadas
Modificaciones/Observaciones:
Variables y atributos objeto de estudio: Descripción sistemática de las actividades económicas que se realicen o se lleven a cabo dentro de los límites de la Comunidad Autónoma en relación a las producciones y medios de producción del sector agrario
Modificaciones/Observaciones:

TRABAJOS PREVISTOS EN 2020

Fase	Descripción tarea	Periodicidad	Desagregación territorial	Fecha realización	Fecha referencia datos
Estudios previos y diseño					
Recogida y grabación de información	Recogida y grabación de información	Continua	Provincial	2020	2019
Tratamiento de datos y control de calidad	Tratamiento de datos y control de calidad	Continua	Provincial	2020	2019
Obtención y difusión de resultados	Difusión de resultados	Anual	Provincial Autónoma	Dic/2020	2019
Otros					

TRABAJOS EJECUTADOS EN 2020

Fase	Descripción tarea	Periodicidad	Desagregación territorial	Fecha realización	Fecha referencia datos
Estudios previos y diseño					
Recogida y grabación de información	Recogida y grabación de información	Continua	Provincial	2020	2019
Tratamiento de datos y control de calidad	Tratamiento de datos y control de calidad	Continua	Provincial	2020	2019
Obtención y difusión de resultados	Difusión de resultados	Anual	Provincial Autónoma	Dic/2020	2019 (Prov.)
Otros					

RESULTADOS PREVISTOS

Variables y atributos a difundir: Producción de la rama agraria, producción vegetal, animal, actividades secundarias, servicios agrarios, consumos intermedios, valor añadido bruto, subvenciones, amortizaciones, impuestos y renta agraria

Modificaciones/Observaciones:

PRODUCTOS DE DIFUSIÓN EN 2020**MODIFICACIONES/OBSERVACIONES**

Denominación de Producto: Macromagnitudes agrarias	
Tipo de Producto: Tablas e Informes	
Url: https://juntadeandalucia.es/organismos/agriculturaganaderiapescaydesarrollosostenible/servicios/estadistica-cartografia/estadisticas-agricolas/paginas/cuentas-regionales-agrarias.html	
Canal o Medio de difusión: Internet	
Periodicidad del Producto de difusión: Anual	
Desagregación Territorial de resultados: Provincial y Autonómica	

Denominación de Producto:	
Tipo de Producto:	
Url:	
Canal o Medio de difusión:	
Periodicidad del Producto de difusión:	
Desagregación Territorial de resultados:	

Denominación de otros productos:	
Modificaciones/Observaciones:	

USO Y UTILIZACIÓN DE RESULTADOS

Perfil de Usuarios	
Solicitudes de datos	
Accesos en Web	
Impacto en medios	
Referencias técnicas	
Normas y planes	

COSTE MÁXIMO ESTIMADO EN 2020**COSTE ECONÓMICO REAL EN 2020**

Coste: No genera coste externo	No ha generado coste externo
---------------------------------------	------------------------------

NIVEL DE EJECUCIÓN DE LA ACTIVIDAD	Total	X	Parcial		Nulo	
Motivos del nivel de ejecución en caso de Parcial o Nulo:						

Evaluación PECA 2020	Estadística de superficies y producciones de los cultivos agrícolas en Andalucía	05.04.03
-------------------------	--	----------

Tipo actividad: Estadística	Organismo responsable: Consejería de Agricultura, Ganadería, Pesca y Desarrollo Sostenible	Tema: 5. Actividad económica y tejido empresarial
Etapa de desarrollo: Operación	Objeto: Producción	Subtema: 5.04 Agricultura, ganadería y silvicultura
Tipo de recogida: Observación directa	Cumplimiento ejes: Cohesión y Políticas Públicas	

Objetivo: Conocer las superficies, producciones y rendimientos de las explotaciones agrícolas
Modificaciones/Observaciones:
Sujeto informante: Titulares de las explotaciones y oficinas comarcales agrarias
Modificaciones/Observaciones:
Variables y atributos objeto de estudio: Características básicas de las tierras de cultivo, principalmente las referidas a la determinación de la superficie, la producción y el rendimiento de dichas tierras, así como la evolución de las mismas con el fin de profundizar más en el conocimiento de la estructura y producción agrícola de la Comunidad Autónoma de Andalucía
Modificaciones/Observaciones:

TRABAJOS PREVISTOS EN 2020

Fase	Descripción tarea	Periodicidad	Desagregación territorial	Fecha realización	Fecha referencia datos
Estudios previos y diseño					
Recogida y grabación de información	Recogida y grabación de información	Mensual	Provincial	Ene-Dic/2020	Dic/2019-Nov/2020
Tratamiento de datos y control de calidad	Tratamiento de datos y control de calidad	Mensual	Provincial	Ene-Dic/2020	Dic/2019-Nov/2020
Obtención y difusión de resultados	Difusión de resultados	Mensual	Provincial Autonómica	Ene/2020, Feb/2020 Mar/2020, Abr/2020 May/2020, Jun/2020 Jul/2020, Ago/2020 Sep/2020, Oct/2020 Nov/2020, Dic/2020	Dic/2019, Ene/2020 Feb/2020, Mar/2020 Abr/2020, May/2020 Jun/2020, Jul/2020 Ago/2020, Sep/2020 Oct/2020, Nov/2020
Otros					

TRABAJOS EJECUTADOS EN 2020

Fase	Descripción tarea	Periodicidad	Desagregación territorial	Fecha realización	Fecha referencia datos
Estudios previos y diseño					
Recogida y grabación de información	Recogida y grabación de información	Mensual	Provincial	Ene-Dic/2020	Dic/2019-Nov/2020
Tratamiento de datos y control de calidad	Tratamiento de datos y control de calidad	Mensual	Provincial	Ene-Dic/2020	Dic/2019-Nov/2020
Obtención y difusión de resultados	Difusión de resultados	Mensual	Provincial Autonómica	Ene/2020, Feb/2020 Mar/2020, Abr/2020 May/2020, Jun/2020 Jul/2020, Ago/2020 Sep/2020, Oct/2020 Nov/2020, Dic/2020	Dic/2019, Ene/2020 Feb/2020, Mar/2020 Abr/2020, May/2020 Jun/2020, Jul/2020 Ago/2020, Sep/2020 Oct/2020, Nov/2020
Otros					

RESULTADOS PREVISTOS

Variables y atributos a difundir: Superficies y producciones de cultivos agrícolas

Modificaciones/Observaciones:

PRODUCTOS DE DIFUSIÓN EN 2020**MODIFICACIONES/OBSERVACIONES**

Denominación de Producto: Estadística de superficies y producciones de los cultivos agrícolas en Andalucía (Avances de superficies y producciones)	
Tipo de Producto: Tablas y Gráficos Informes	
Url: https://juntadeandalucia.es/organismos/agriculturaganaderiapescaydesarrollosostenible/servicios/estadistica-cartografia/estadisticas-agricolas/paginas/avance-superficie-producciones-agricolas.html	
Canal o Medio de difusión: Internet	
Periodicidad del Producto de difusión: Mensual	
Desagregación Territorial de resultados: Provincial y Autonómica	

Denominación de Producto:	
Tipo de Producto:	
Url:	
Canal o Medio de difusión:	
Periodicidad del Producto de difusión:	
Desagregación Territorial de resultados:	

Denominación de otros productos:

Modificaciones/Observaciones:

USO Y UTILIZACIÓN DE RESULTADOS

Perfil de Usuarios	
Solicitudes de datos	
Accesos en Web	
Impacto en medios	
Referencias técnicas	
Normas y planes	

COSTE MÁXIMO ESTIMADO EN 2020**COSTE ECONÓMICO REAL EN 2020**

Coste: 40.447,55€

40.447,55€

NIVEL DE EJECUCIÓN DE LA ACTIVIDAD	Total	X	Parcial		Nulo	
Motivos del nivel de ejecución en caso de Parcial o Nulo:						

Evaluación PECA 2020	Estadística sobre el parque de maquinaria agrícola de Andalucía	05.04.05
----------------------	---	----------

Tipo actividad: Estadística	Organismo responsable: Consejería de Agricultura, Ganadería, Pesca y Desarrollo Sostenible	Tema: 5. Actividad económica y tejido empresarial
Etapas de desarrollo: Operación	Objeto: Producción	Subtema: 5.04 Agricultura, ganadería y silvicultura
Tipo de recogida: Fuente administrativa		Cumplimiento ejes: Cohesión y Políticas Públicas

Objetivo: Conocer el parque de maquinaria agrícola para poder evaluar el grado de mecanización que existe en la Comunidad Autónoma de Andalucía
Modificaciones/Observaciones:
Sujeto informante: Oficinas comarcales agrarias y Consejería de Agricultura, Ganadería, Pesca y Desarrollo Sostenible
Modificaciones/Observaciones:
Variables y atributos objeto de estudio: Características del parque de maquinaria que se utiliza en la actividad agraria de Andalucía
Modificaciones/Observaciones:

TRABAJOS PREVISTOS EN 2020

Fase	Descripción tarea	Periodicidad	Desagregación territorial	Fecha realización	Fecha referencia datos
Estudios previos y diseño					
Recogida y grabación de información	Recogida y grabación de información	Mensual	Provincial Autónoma	Ene-Dic/2020	Nov/2019-Oct/2020
Tratamiento de datos y control de calidad	Tratamiento de datos y control de calidad	Mensual	Provincial Autónoma	Ene-Dic/2020	Nov/2019-Oct/2020
Obtención y difusión de resultados	Difusión de resultados	Mensual	Provincial Autónoma	Ene/2020, Feb/2020 Mar/2020, Abr/2020 May/2020, Jun/2020 Jul/2020, Ago/2020 Sep/2020, Oct/2020 Nov/2020, Dic/2020	Nov/2019, Dic/2019 Ene/2020, Feb/2020 Mar/2020, Abr/2020 May/2020, Jun/2020 Jul/2020, Ago/2020 Sep/2020, Oct/2020
Otros					

TRABAJOS EJECUTADOS EN 2020

Fase	Descripción tarea	Periodicidad	Desagregación territorial	Fecha realización	Fecha referencia datos
Estudios previos y diseño					
Recogida y grabación de información	Recogida y grabación de información	Mensual	Provincial Autónoma	Ene-Dic/2020	Nov/2019-Oct/2020
Tratamiento de datos y control de calidad	Tratamiento de datos y control de calidad	Mensual	Provincial Autónoma	Ene-Dic/2020	Nov/2019-Oct/2020
Obtención y difusión de resultados	Difusión de resultados	Mensual	Provincial Autónoma	Ene/2020, Feb/2020 Mar/2020, Abr/2020 May/2020, Jun/2020 Jul/2020, Ago/2020 Sep/2020, Oct/2020 Nov/2020, Dic/2020	Nov/2019, Dic/2019 Ene/2020, Feb/2020 Mar/2020, Abr/2020 May/2020, Jun/2020 Jul/2020, Ago/2020 Sep/2020, Oct/2020
Otros					

RESULTADOS PREVISTOS

Variables y atributos a difundir: Maquinaria agrícola número y potencia

Modificaciones/Observaciones:

PRODUCTOS DE DIFUSIÓN EN 2020**MODIFICACIONES/OBSERVACIONES**

Denominación de Producto: Estadística sobre el parque de maquinaria agrícola de Andalucía	
Tipo de Producto: Tablas	
Url: https://juntadeandalucia.es/organismos/agriculturaganaderiapescaydesarrollosostenible/servicios/estadistica-cartografia/estadisticas-agricolas/paginas/estadisticas-maquinaria-agricola.html	
Canal o Medio de difusión: Internet	
Periodicidad del Producto de difusión: Mensual	
Desagregación Territorial de resultados: Provincial y Autonómica	

Denominación de Producto:	
Tipo de Producto:	
Url:	
Canal o Medio de difusión:	
Periodicidad del Producto de difusión:	
Desagregación Territorial de resultados:	

Denominación de otros productos:

Modificaciones/Observaciones:

USO Y UTILIZACIÓN DE RESULTADOS

Perfil de Usuarios	
Solicitudes de datos	
Accesos en Web	
Impacto en medios	
Referencias técnicas	
Normas y planes	

COSTE MÁXIMO ESTIMADO EN 2020**COSTE ECONÓMICO REAL EN 2020**

Coste: No genera coste externo

No ha generado coste externo

NIVEL DE EJECUCIÓN DE LA ACTIVIDAD	Total	X	Parcial		Nulo	
Motivos del nivel de ejecución en caso de Parcial o Nulo:						

Evaluación PECA 2020	Estadística de existencias de ganado bovino, ovino, caprino y porcino en Andalucía	05.04.06
-------------------------	--	----------

Tipo actividad: Estadística	Organismo responsable: Consejería de Agricultura, Ganadería, Pesca y Desarrollo Sostenible	Tema: 5. Actividad económica y tejido empresarial
Etapas de desarrollo: Operación	Objeto: Producción	Subtema: 5.04 Agricultura, ganadería y silvicultura
Tipo de recogida: Fuente administrativa		Cumplimiento ejes: Cohesión y Políticas Públicas

Objetivo: Conocer las características básicas de las explotaciones de ganado bovino, entendiendo por tal el número de cabezas según su destino (sacrificio o reposición para el caso de los machos, y de ordeño/no ordeño o cebo para el caso de las hembras) y su evolución a lo largo del tiempo
Modificaciones/Observaciones:
Sujeto informante: Titulares de las explotaciones
Modificaciones/Observaciones:
Variables y atributos objeto de estudio: Características básicas de las explotaciones ganaderas con existencias de ganado en la Comunidad Autónoma de Andalucía, principalmente las referidas a la determinación del número de cabezas de ganado bovino según dedicación (ordeño, no ordeño y cebo), ovino y caprino según dedicación (ordeño, no ordeño y cebo) y porcino según destino (producción o cebo)
Modificaciones/Observaciones:

TRABAJOS PREVISTOS EN 2020

Fase	Descripción tarea	Periodicidad	Desagregación territorial	Fecha realización	Fecha referencia datos
Estudios previos y diseño					
Recogida y grabación de información	Recogida y grabación de información	Continua	Puntual	2020	2020
Tratamiento de datos y control de calidad	Tratamiento de datos de ovino y caprino	Anual	Provincial Autónoma	2020	Nov/2019 May/2019, Nov/2019
Obtención y difusión de resultados	Difusión de resultados	Anual	Provincial Autónoma	Nov/2020	2019
Otros					

TRABAJOS EJECUTADOS EN 2020

Fase	Descripción tarea	Periodicidad	Desagregación territorial	Fecha realización	Fecha referencia datos
Estudios previos y diseño					
Recogida y grabación de información	Recogida y grabación de información	Continua	Puntual	2020	2020
Tratamiento de datos y control de calidad	Tratamiento de datos de ovino y caprino	Anual	Provincial Autónoma	2020	Nov/2019 May/2019, Nov/2019
Obtención y difusión de resultados	Difusión de resultados	Anual	Provincial Autónoma	Nov/2020	2019
Otros					

RESULTADOS PREVISTOS

Variables y atributos a difundir: N° de cabezas de ganado bovino por clases, edad, sexo, paridad, dedicación y raza, N° de cabezas de ganado ovino y caprino por clases, edad, sexo y tipo, N ° de cabezas de ganado porcino por clases, edad, sexo, paridad, dedicación

Modificaciones/Observaciones:

PRODUCTOS DE DIFUSIÓN EN 2020**MODIFICACIONES/OBSERVACIONES**

Denominación de Producto: Censos ganaderos	
Tipo de Producto: Tablas y Gráficos	
Url: https://juntadeandalucia.es/organismos/agriculturaganaderiapescaydesarrollosostenible/servicios/estadistica-cartografia/estadisticas-ganaderas/paginas/censos-ganaderos.html	
Canal o Medio de difusión: Internet	
Periodicidad del Producto de difusión: Anual	
Desagregación Territorial de resultados: Provincial y Autonómica	

Denominación de Producto:	
Tipo de Producto:	
Url:	
Canal o Medio de difusión:	
Periodicidad del Producto de difusión:	
Desagregación Territorial de resultados:	

Denominación de otros productos:

Modificaciones/Observaciones:

USO Y UTILIZACIÓN DE RESULTADOS

Perfil de Usuarios	
Solicitudes de datos	
Accesos en Web	
Impacto en medios	
Referencias técnicas	
Normas y planes	

COSTE MÁXIMO ESTIMADO EN 2020**COSTE ECONÓMICO REAL EN 2020**

Coste: No genera coste externo	No ha generado coste externo
---------------------------------------	------------------------------

NIVEL DE EJECUCIÓN DE LA ACTIVIDAD	Total	X	Parcial		Nulo	
Motivos del nivel de ejecución en caso de Parcial o Nulo:						

Evaluación PECA 2020	Encuesta de sacrificio de ganado en mataderos de Andalucía	05.04.09
-------------------------	--	----------

Tipo actividad: Estadística	Organismo responsable: Consejería de Agricultura, Ganadería, Pesca y Desarrollo Sostenible	Tema: 5. Actividad económica y tejido empresarial
Etapas de desarrollo: Operación	Objeto: Producción	Subtema: 5.04 Agricultura, ganadería y silvicultura
Tipo de recogida: Observación directa		Cumplimiento ejes: Cohesión y Políticas Públicas

Objetivo: Conocer el número de reses sacrificadas, la producción cárnica y sus derivados para el sector de la industria agroalimentaria de Andalucía
Modificaciones/Observaciones:
Sujeto informante: Mataderos
Modificaciones/Observaciones:
Variables y atributos objeto de estudio: Número de reses de ganado bovino, ovino, caprino, porcino, equino, aves y conejos, así como el aprovechamiento cárnico de los sacrificios realizados en mataderos de Andalucía
Modificaciones/Observaciones:

TRABAJOS PREVISTOS EN 2020

Fase	Descripción tarea	Periodicidad	Desagregación territorial	Fecha realización	Fecha referencia datos
Estudios previos y diseño					
Recogida y grabación de información	Recogida y grabación de información	Mensual	Puntual	Ene-Dic/2020	Dic/2019-Nov/2020
Tratamiento de datos y control de calidad	Tratamiento de datos y control de calidad	Mensual	Provincial Autónoma	Ene-Dic/2020	Dic/2019-Nov/2020
Obtención y difusión de resultados	Difusión de resultados	Anual	Provincial Autónoma	Nov/2020	2019
Otros					

TRABAJOS EJECUTADOS EN 2020

Fase	Descripción tarea	Periodicidad	Desagregación territorial	Fecha realización	Fecha referencia datos
Estudios previos y diseño					
Recogida y grabación de información	Recogida y grabación de información	Mensual	Puntual	Ene-Dic/2020	Dic/2019-Nov/2020
Tratamiento de datos y control de calidad	Tratamiento de datos y control de calidad	Mensual	Provincial Autónoma	Ene-Dic/2020	Dic/2019-Nov/2020
Obtención y difusión de resultados	Difusión de resultados	Anual	Provincial Autónoma	Nov/2020	2019
Otros					

RESULTADOS PREVISTOS

Variables y atributos a difundir: Número de reses sacrificadas por clases de ganado, peso en canal (medio y total), sexo y edad
Modificaciones/Observaciones: Producción en carne, leche, huevos, lana y colmenas

PRODUCTOS DE DIFUSIÓN EN 2020

MODIFICACIONES/OBSERVACIONES

Denominación de Producto: Encuestas de sacrificio de ganado en mataderos de Andalucía	Producciones ganaderas
Tipo de Producto: Tablas	
Url: https://juntadeandalucia.es/organismos/agriculturaganaderiapescaydesarrollosostenible/servicios/estadistica-cartografia/estadisticas-ganaderas/paginas/estadisticas-producciones-ganaderas.html	
Canal o Medio de difusión: Internet	
Periodicidad del Producto de difusión: Anual	
Desagregación Territorial de resultados: Provincial y Autonómica	

Denominación de Producto:	
Tipo de Producto:	
Url:	
Canal o Medio de difusión:	
Periodicidad del Producto de difusión:	
Desagregación Territorial de resultados:	

Denominación de otros productos:
Modificaciones/Observaciones:

USO Y UTILIZACIÓN DE RESULTADOS

Perfil de Usuarios	
Solicitudes de datos	
Accesos en Web	
Impacto en medios	
Referencias técnicas	
Normas y planes	

COSTE MÁXIMO ESTIMADO EN 2020

COSTE ECONÓMICO REAL EN 2020

Coste: No genera coste externo	No ha generado coste externo
--------------------------------	------------------------------

NIVEL DE EJECUCIÓN DE LA ACTIVIDAD	Total	X	Parcial		Nulo	
Motivos del nivel de ejecución en caso de Parcial o Nulo:						

Evaluación PECA 2020	Estadística de salas de incubaciones en Andalucía	05.04.10
-------------------------	---	----------

Tipo actividad: Estadística	Organismo responsable: Consejería de Agricultura, Ganadería, Pesca y Desarrollo Sostenible	Tema: 5. Actividad económica y tejido empresarial
Etapas de desarrollo: Operación	Objeto: Producción	Subtema: 5.04 Agricultura, ganadería y silvicultura
Tipo de recogida: Observación directa		Cumplimiento ejes: Políticas Públicas

Objetivo: Conocer las producciones de huevos de aves para la incubación así como el destino de los pollitos nacidos y viables, con el fin de poder efectuar el seguimiento de este tipo de producciones en Andalucía
Modificaciones/Observaciones:
Sujeto informante: Responsables de las salas de incubaciones
Modificaciones/Observaciones:
Variables y atributos objeto de estudio: Huevos entrados en incubación y su destino en las salas de incubaciones de Andalucía
Modificaciones/Observaciones:

TRABAJOS PREVISTOS EN 2020

Fase	Descripción tarea	Periodicidad	Desagregación territorial	Fecha realización	Fecha referencia datos
Estudios previos y diseño					
Recogida y grabación de información	Recogida y grabación de información	Mensual	Puntual	Ene-Dic/2020	Nov/2019-Oct/2020
Tratamiento de datos y control de calidad	Tratamiento de datos y control de calidad	Mensual	Autonómica	Ene-Dic/2020	Nov/2019-Oct/2020
Obtención y difusión de resultados	Difusión de resultados	Mensual	Autonómica	Ene/2020, Feb/2020 Mar/2020, Abr/2020 May/2020, Jun/2020 Jul/2020, Ago/2020 Sep/2020, Oct/2020 Nov/2020, Dic/2020	Nov/2019, Dic/2019 Ene/2020, Feb/2020 Mar/2020, Abr/2020 May/2020, Jun/2020 Jul/2020, Ago/2020 Sep/2020, Oct/2020
Otros					

TRABAJOS EJECUTADOS EN 2020

Fase	Descripción tarea	Periodicidad	Desagregación territorial	Fecha realización	Fecha referencia datos
Estudios previos y diseño					
Recogida y grabación de información	Recogida y grabación de información	Mensual	Puntual	Ene-Dic/2020	Nov/2019-Oct/2020
Tratamiento de datos y control de calidad	Tratamiento de datos y control de calidad	Mensual	Autonómica	Ene-Dic/2020	Nov/2019-Oct/2020
Obtención y difusión de resultados	Difusión de resultados	Mensual	Autonómica	Ene/2020, Feb/2020 Mar/2020, Abr/2020 May/2020, Jun/2020 Jul/2020, Ago/2020 Sep/2020, Oct/2020 Nov/2020, Dic/2020	Nov/2019, Dic/2019 Ene/2020, Feb/2020 Mar/2020, Abr/2020 May/2020, Jun/2020 Jul/2020, Ago/2020 Sep/2020, Oct/2020
Otros					

RESULTADOS PREVISTOS

VARIABLES Y ATRIBUTOS A DIFUNDIR: Huevos entrados en incubación y su destino en las salas de incubaciones
--

MODIFICACIONES/OBSERVACIONES:

PRODUCTOS DE DIFUSIÓN EN 2020**MODIFICACIONES/OBSERVACIONES**

Denominación de Producto: Estadística de salas de incubaciones en Andalucía	
Tipo de Producto: Tablas	
Url: https://juntadeandalucia.es/organismos/agriculturaganaderiapescaydesarrollosostenible/servicios/estadistica-cartografia/estadisticas-ganaderas/paginas/estadisticas-salas-incubacion.html	
Canal o Medio de difusión: Internet	
Periodicidad del Producto de difusión: Mensual	
Desagregación Territorial de resultados: Autonómica	

Denominación de Producto:	
Tipo de Producto:	
Url:	
Canal o Medio de difusión:	
Periodicidad del Producto de difusión:	
Desagregación Territorial de resultados:	

Denominación de otros productos:

MODIFICACIONES/OBSERVACIONES:

USO Y UTILIZACIÓN DE RESULTADOS

Perfil de Usuarios	
Solicitudes de datos	
Accesos en Web	
Impacto en medios	
Referencias técnicas	
Normas y planes	

COSTE MÁXIMO ESTIMADO EN 2020**COSTE ECONÓMICO REAL EN 2020**

Coste: No genera coste externo

No ha generado coste externo

NIVEL DE EJECUCIÓN DE LA ACTIVIDAD

Total

X

Parcial

Nulo

Motivos del nivel de ejecución en caso de Parcial o Nulo:

Evaluación PECA 2020	Estadística de producción lechera en Andalucía	05.04.11
-------------------------	--	----------

Tipo actividad: Estadística	Organismo responsable: Consejería de Agricultura, Ganadería, Pesca y Desarrollo Sostenible	Tema: 5. Actividad económica y tejido empresarial
Etapa de desarrollo: Operación	Objeto: Producción	Subtema: 5.04 Agricultura, ganadería y silvicultura
Tipo de recogida: Observación directa		Cumplimiento ejes: Cohesión y Políticas Públicas

Objetivo: Conocer la producción de leche de vaca, cabra y oveja de las explotaciones ganaderas de Andalucía, así como su destino en cada una de las provincias
Modificaciones/Observaciones:
Sujeto informante: Titulares de las explotaciones
Modificaciones/Observaciones:
Variables y atributos objeto de estudio: Producción de leche en las explotaciones ganaderas con existencias de ganado bovino, ovino y caprino (hembras de estas especies ganaderas) de la Comunidad Autónoma de Andalucía
Modificaciones/Observaciones:

TRABAJOS PREVISTOS EN 2020

Fase	Descripción tarea	Periodicidad	Desagregación territorial	Fecha realización	Fecha referencia datos
Estudios previos y diseño					
Recogida y grabación de información	Recogida y grabación de información	Trimestral	Puntual	Tri1-Tri4/2020	Tri4/2019-Tri3/2020
Tratamiento de datos y control de calidad	Tratamiento de datos y control de calidad	Trimestral	Provincial	Tri1-Tri4/2020	Tri4/2019-Tri3/2020
Obtención y difusión de resultados	Difusión de resultados	Anual	Provincial, Autonómica	Nov/2020	2019
Otros					

TRABAJOS EJECUTADOS EN 2020

Fase	Descripción tarea	Periodicidad	Desagregación territorial	Fecha realización	Fecha referencia datos
Estudios previos y diseño					
Recogida y grabación de información	Recogida y grabación de información	Trimestral	Puntual	Tri1-Tri4/2020	Tri4/2019-Tri3/2020
Tratamiento de datos y control de calidad	Tratamiento de datos y control de calidad	Trimestral	Provincial	Tri1-Tri4/2020	Tri4/2019-Tri3/2020
Obtención y difusión de resultados	Difusión de resultados	Anual	Provincial, Autonómica	Nov/2020	2019
Otros					

RESULTADOS PREVISTOS

Variables y atributos a difundir: Número de cabezas de ganado ordeñadas, especie ganadera, razas de ordeño, producción y destino de leche
Modificaciones/Observaciones:

PRODUCTOS DE DIFUSIÓN EN 2020

MODIFICACIONES/OBSERVACIONES

Denominación de Producto: Censos y producciones ganaderas	Producciones ganaderas
Tipo de Producto: Tablas	
Url: https://juntadeandalucia.es/organismos/agriculturaganaderiapescaydesarrollosostenible/servicios/estadistica-cartografia/estadisticas-ganaderas/paginas/estadisticas-producciones-ganaderas.html	
Canal o Medio de difusión: Internet	
Periodicidad del Producto de difusión: Anual	
Desagregación Territorial de resultados: Provincial y Autonómica	

Denominación de Producto:	
Tipo de Producto:	
Url:	
Canal o Medio de difusión:	
Periodicidad del Producto de difusión:	
Desagregación Territorial de resultados:	

Denominación de otros productos:
Modificaciones/Observaciones:

USO Y UTILIZACIÓN DE RESULTADOS

Perfil de Usuarios	
Solicitudes de datos	
Accesos en Web	
Impacto en medios	
Referencias técnicas	
Normas y planes	

COSTE MÁXIMO ESTIMADO EN 2020

COSTE ECONÓMICO REAL EN 2020

Coste: No genera coste externo	No ha generado coste externo
--------------------------------	------------------------------

NIVEL DE EJECUCIÓN DE LA ACTIVIDAD	Total	X	Parcial		Nulo	
Motivos del nivel de ejecución en caso de Parcial o Nulo:						

Evaluación PECA 2020	Estadística de precios de la tierra en Andalucía	05.04.12
-------------------------	--	----------

Tipo actividad: Estadística	Organismo responsable: Consejería de Agricultura, Ganadería, Pesca y Desarrollo Sostenible	Tema: 5. Actividad económica y tejido empresarial
Etapas de desarrollo: Operación	Objeto: Producción	Subtema: 5.04 Agricultura, ganadería y silvicultura
Tipo de recogida: Observación directa		Cumplimiento ejes: Cohesión y Políticas Públicas

Objetivo: Conocer los precios de los distintos tipos de tierras agrícolas, así como su evolución anual
Modificaciones/Observaciones:
Sujeto informante: Titulares de las explotaciones, corredores y corredoras de fincas y profesionales de la actividad agraria
Modificaciones/Observaciones:
Variables y atributos objeto de estudio: Evolución del nivel de precios medios de las clases de tierras agrarias más significativas y de aquellas que están libres para su venta y cuyo destino es el de su explotación agraria
Modificaciones/Observaciones:

TRABAJOS PREVISTOS EN 2020

Fase	Descripción tarea	Periodicidad	Desagregación territorial	Fecha realización	Fecha referencia datos
Estudios previos y diseño					
Recogida y grabación de información	Recogida y grabación de información	Anual	Puntual	Nov-Dic/2020	2020
Tratamiento de datos y control de calidad	Tratamiento de datos y control de calidad	Anual	Provincial Autónoma	Ene-Sep/2020	2019
Obtención y difusión de resultados	Difusión de resultados	Anual	Provincial Autónoma	Oct/2020	2019
Otros					

TRABAJOS EJECUTADOS EN 2020

Fase	Descripción tarea	Periodicidad	Desagregación territorial	Fecha realización	Fecha referencia datos
Estudios previos y diseño					
Recogida y grabación de información	Recogida y grabación de información	Anual	Puntual	Nov-Dic/2020	2020
Tratamiento de datos y control de calidad	Tratamiento de datos y control de calidad	Anual	Provincial Autónoma	Ene-Sep/2020	2019
Obtención y difusión de resultados	Difusión de resultados	Anual	Provincial Autónoma	27/Nov/2020	2019
Otros					

RESULTADOS PREVISTOS

Variables y atributos a difundir: Precios de la tierra
Modificaciones/Observaciones:

PRODUCTOS DE DIFUSIÓN EN 2020

MODIFICACIONES/OBSERVACIONES

Denominación de Producto: Estadística de Precios de la Tierra	
Tipo de Producto: Tablas y Gráficos Informes	
Url: https://juntadeandalucia.es/organismos/agriculturaganaderiapescaydesarrollosostenible/servicios/estadistica-cartografia/estadisticas-agricolas/paginas/encuesta-anual-precios-tierra.html	
Canal o Medio de difusión: Internet	
Periodicidad del Producto de difusión: Anual	
Desagregación Territorial de resultados: Provincial y Autonómica	

Denominación de Producto:	
Tipo de Producto:	
Url:	
Canal o Medio de difusión:	
Periodicidad del Producto de difusión:	
Desagregación Territorial de resultados:	

Denominación de otros productos:	
Modificaciones/Observaciones:	

USO Y UTILIZACIÓN DE RESULTADOS

Perfil de Usuarios	
Solicitudes de datos	
Accesos en Web	
Impacto en medios	
Referencias técnicas	
Normas y planes	

COSTE MÁXIMO ESTIMADO EN 2020

COSTE ECONÓMICO REAL EN 2020

Coste: 11.873,50€	11.873,50€
-------------------	------------

NIVEL DE EJECUCIÓN DE LA ACTIVIDAD	Total	X	Parcial		Nulo	
Motivos del nivel de ejecución en caso de Parcial o Nulo:						

Evaluación PECA 2020	Estadística del movimiento comercial pecuario en Andalucía	05.04.13
-------------------------	--	----------

Tipo actividad: Estadística	Organismo responsable: Consejería de Agricultura, Ganadería, Pesca y Desarrollo Sostenible	Tema: 5. Actividad económica y tejido empresarial
Etapas de desarrollo: Operación	Objeto: Producción	Subtema: 5.04 Agricultura, ganadería y silvicultura
Tipo de recogida: Fuente administrativa		Cumplimiento ejes: Cohesión y Políticas Públicas

Objetivo: Conocer el origen y el destino geográfico del movimiento de animales y su intensidad en Andalucía, a fin de controlar el estado sanitario de la cabaña ganadera y los movimientos de ganado
Modificaciones/Observaciones:
Sujeto informante: Consejería de Agricultura, Ganadería, Pesca y Desarrollo Sostenible
Modificaciones/Observaciones:
Variables y atributos objeto de estudio: Conocer el origen y el destino geográfico del movimiento de animales y su intensidad en Andalucía, a fin de controlar el estado sanitario de la cabaña ganadera y los movimientos de ganado
Modificaciones/Observaciones:

TRABAJOS PREVISTOS EN 2020

Fase	Descripción tarea	Periodicidad	Desagregación territorial	Fecha realización	Fecha referencia datos
Estudios previos y diseño					
Recogida y grabación de información	Recogida y grabación de información	Mensual	Puntual	Ene-Dic/2020	Dic/2019-Nov/2020
Tratamiento de datos y control de calidad	Tratamiento de datos y control de calidad	Mensual	Provincial	Ene-Dic/2020	Nov/2019-Oct/2020
Obtención y difusión de resultados	Difusión de resultados	Anual	Provincial Autonómica	Nov/2020	2019
Otros					

TRABAJOS EJECUTADOS EN 2020

Fase	Descripción tarea	Periodicidad	Desagregación territorial	Fecha realización	Fecha referencia datos
Estudios previos y diseño					
Recogida y grabación de información	Recogida y grabación de información	Mensual	Puntual	Ene-Dic/2020	Dic/2019-Nov/2020
Tratamiento de datos y control de calidad	Tratamiento de datos y control de calidad	Mensual	Provincial	Ene-Dic/2020	Nov/2019-Oct/2020
Obtención y difusión de resultados	Difusión de resultados	Anual	Provincial Autonómica	Nov/2020	2019
Otros					

RESULTADOS PREVISTOS

Variables y atributos a difundir: Movimiento (entradas/salidas) de ganado por tipo y provincia
Modificaciones/Observaciones:

PRODUCTOS DE DIFUSIÓN EN 2020
MODIFICACIONES/OBSERVACIONES

Denominación de Producto: Movimiento Comercial Pecuario en Andalucía	
Tipo de Producto: Tablas	
Url: https://juntadeandalucia.es/organismos/agriculturaganaderiapescaydesarrollosostenible/servicios/estadistica-cartografia/estadisticas-ganaderas/paginas/movimiento-comercial-pecuario.html	
Canal o Medio de difusión: Internet	
Periodicidad del Producto de difusión: Anual	
Desagregación Territorial de resultados: Provincial y Autonómica	

Denominación de Producto:	
Tipo de Producto:	
Url:	
Canal o Medio de difusión:	
Periodicidad del Producto de difusión:	
Desagregación Territorial de resultados:	

Denominación de otros productos:
Modificaciones/Observaciones:

USO Y UTILIZACIÓN DE RESULTADOS

Perfil de Usuarios	
Solicitudes de datos	
Accesos en Web	
Impacto en medios	
Referencias técnicas	
Normas y planes	

COSTE MÁXIMO ESTIMADO EN 2020
COSTE ECONÓMICO REAL EN 2020

Coste: No genera coste externo	No ha generado coste externo
--------------------------------	------------------------------

NIVEL DE EJECUCIÓN DE LA ACTIVIDAD	Total	X	Parcial		Nulo	
Motivos del nivel de ejecución en caso de Parcial o Nulo:						

Evaluación PECA 2020	Estadística de precios diarios de productos hortofrutícolas en Andalucía	05.04.14
-------------------------	--	----------

Tipo actividad: Estadística	Organismo responsable: Consejería de Agricultura, Ganadería, Pesca y Desarrollo Sostenible	Tema: 5. Actividad económica y tejido empresarial
Etapas de desarrollo: Operación	Objeto: Producción	Subtema: 5.04 Agricultura, ganadería y silvicultura
Tipo de recogida: Observación directa		Cumplimiento ejes:

Objetivo: Realizar el seguimiento diario del precio de los productos hortofrutícolas y las cantidades comercializadas, a fin de conocer la evolución de los mercados agrarios andaluces
Modificaciones/Observaciones:
Sujeto informante: Empresas comercializadoras de productos hortofrutícolas y agentes del sector
Modificaciones/Observaciones:
Variables y atributos objeto de estudio: Conocer los precios diarios de productos hortofrutícolas (indicando calibres de tamaños) y cantidades vendidas a dichos precios en un momento determinado de su trayectoria comercial
Modificaciones/Observaciones:

TRABAJOS PREVISTOS EN 2020

Fase	Descripción tarea	Periodicidad	Desagregación territorial	Fecha realización	Fecha referencia datos
Estudios previos y diseño					
Recogida y grabación de información	Recogida y grabación de información	Continua	Puntual	sem1-sem52/2020	sem52/2019-sem51/2020
Tratamiento de datos y control de calidad	Tratamiento de datos y control de calidad	Continua	Provincial	sem1-sem52/2020	sem52/2019-sem51/2020
Obtención y difusión de resultados	Difusión de resultados	Continua	Provincial	sem1-sem52/2020	sem52/2019-sem51/2020
Otros					

TRABAJOS EJECUTADOS EN 2020

Fase	Descripción tarea	Periodicidad	Desagregación territorial	Fecha realización	Fecha referencia datos
Estudios previos y diseño					
Recogida y grabación de información	Recogida y grabación de información	Continua	Puntual	sem1-sem52/2020	sem52/2019-sem51/2020
Tratamiento de datos y control de calidad	Tratamiento de datos y control de calidad	Continua	Provincial	sem1-sem52/2020	sem52/2019-sem51/2020
Obtención y difusión de resultados	Difusión de resultados	Continua	Provincial	sem1-sem52/2020	sem52/2019-sem51/2020
Otros					

RESULTADOS PREVISTOS

Variables y atributos a difundir: Precio diario de frutas y hortalizas
Modificaciones/Observaciones:

PRODUCTOS DE DIFUSIÓN EN 2020

MODIFICACIONES/OBSERVACIONES

Denominación de Producto: Precios diarios de frutas y hortalizas	
Tipo de Producto: Tablas	
Url: https://juntadeandalucia.es/organismos/agriculturaganaderiapescaydesarrollosostenible/servicios/estadistica-cartografia/estadisticas-agricolas/paginas/precios-agricolas-semanales.html	
Canal o Medio de difusión: Internet	
Periodicidad del Producto de difusión: Continua	
Desagregación Territorial de resultados: Provincial	

Denominación de Producto:	
Tipo de Producto:	
Url:	
Canal o Medio de difusión:	
Periodicidad del Producto de difusión:	
Desagregación Territorial de resultados:	

Denominación de otros productos:
Modificaciones/Observaciones:

USO Y UTILIZACIÓN DE RESULTADOS

Perfil de Usuarios	
Solicitudes de datos	
Accesos en Web	
Impacto en medios	
Referencias técnicas	
Normas y planes	

COSTE MÁXIMO ESTIMADO EN 2020

COSTE ECONÓMICO REAL EN 2020

Coste: 15.517,86€	15.517,86€
-------------------	------------

NIVEL DE EJECUCIÓN DE LA ACTIVIDAD	Total	X	Parcial		Nulo	
Motivos del nivel de ejecución en caso de Parcial o Nulo:						

Evaluación PECA 2020	Estadística de precios semanales de productos vegetales y animales en Andalucía	05.04.15
-------------------------	---	----------

Tipo actividad: Estadística	Organismo responsable: Consejería de Agricultura, Ganadería, Pesca y Desarrollo Sostenible	Tema: 5. Actividad económica y tejido empresarial
Etapas de desarrollo: Operación	Objeto: Producción	Subtema: 5.04 Agricultura, ganadería y silvicultura
Tipo de recogida: Observación directa		Cumplimiento ejes: Cohesión

Objetivo: Conocer la evolución semanal de los precios de los productos agrícolas y ganaderos en diferentes posiciones comerciales
Modificaciones/Observaciones:
Sujeto informante: Informadores e informadoras locales especializados en determinados productos agrícolas y ganaderos
Modificaciones/Observaciones:
Variables y atributos objeto de estudio: Evolución semanal de los precios percibidos por los agricultores y ganaderos para distintos productos, mercados y posiciones comerciales
Modificaciones/Observaciones:

TRABAJOS PREVISTOS EN 2020

Fase	Descripción tarea	Periodicidad	Desagregación territorial	Fecha realización	Fecha referencia datos
Estudios previos y diseño					
Recogida y grabación de información	Recogida y grabación de información	Continua	Puntual	sem1-sem52/2020	sem52/2019-sem51/2020
Tratamiento de datos y control de calidad	Tratamiento de datos y control de calidad	Continua	Provincial	sem1-sem52/2020	sem52/2019-sem51/2020
Obtención y difusión de resultados	Difusión de resultados	Continua	Provincial	sem1-sem52/2020	sem52/2019-sem51/2020
Otros					

TRABAJOS EJECUTADOS EN 2020

Fase	Descripción tarea	Periodicidad	Desagregación territorial	Fecha realización	Fecha referencia datos
Estudios previos y diseño					
Recogida y grabación de información	Recogida y grabación de información	Continua	Puntual	sem1-sem52/2020	sem52/2019-sem51/2020
Tratamiento de datos y control de calidad	Tratamiento de datos y control de calidad	Continua	Provincial	sem1-sem52/2020	sem52/2019-sem51/2020
Obtención y difusión de resultados	Difusión de resultados	Continua	Provincial	sem1-sem52/2020	sem52/2019-sem51/2020
Otros					

RESULTADOS PREVISTOS

Variables y atributos a difundir: Precios semanales en euros/100kg o en otra cantidad comercializadora según productos, variedad, posición comercial, mercado, calidad o categoría
Modificaciones/Observaciones:

PRODUCTOS DE DIFUSIÓN EN 2020

MODIFICACIONES/OBSERVACIONES

Denominación de Producto: Precios semanales de productos vegetales y animales en Andalucía	Precios semanales agrícolas
Tipo de Producto: Tablas	
Url: https://juntadeandalucia.es/organismos/agriculturaganaderiapescaydesarrollosostenible/servicios/estadistica-cartografia/estadisticas-agricolas/paginas/precios-agricolas-semanales.html	
Canal o Medio de difusión: Internet	
Periodicidad del Producto de difusión: Continua	
Desagregación Territorial de resultados: Provincial	

Denominación de Producto:	
Tipo de Producto:	
Url:	
Canal o Medio de difusión:	
Periodicidad del Producto de difusión:	
Desagregación Territorial de resultados:	

Denominación de otros productos:
Modificaciones/Observaciones:

USO Y UTILIZACIÓN DE RESULTADOS

Perfil de Usuarios	
Solicitudes de datos	
Accesos en Web	
Impacto en medios	
Referencias técnicas	
Normas y planes	

COSTE MÁXIMO ESTIMADO EN 2020

COSTE ECONÓMICO REAL EN 2020

Coste: 70.968,85€	70.968,85€
-------------------	------------

NIVEL DE EJECUCIÓN DE LA ACTIVIDAD	Total	X	Parcial		Nulo	
Motivos del nivel de ejecución en caso de Parcial o Nulo:						

Evaluación PECA 2020	Estadística de superficies y producciones de agricultura y ganadería ecológica en Andalucía	05.04.18
-------------------------	---	----------

Tipo actividad: Estadística	Organismo responsable: Consejería de Agricultura, Ganadería, Pesca y Desarrollo Sostenible	Tema: 5. Actividad económica y tejido empresarial
Etapa de desarrollo: Operación	Objeto: Producción	Subtema: 5.04 Agricultura, ganadería y silvicultura
Tipo de recogida: Fuente administrativa		Cumplimiento ejes: Cohesión, Sostenibilidad y Políticas Públicas

Objetivo: Conocer las características básicas de las explotaciones de agricultura y ganadería ecológica en Andalucía
Modificaciones/Observaciones:
Sujeto informante: Consejería de Agricultura, Ganadería, Pesca y Desarrollo Sostenible
Modificaciones/Observaciones:
Variables y atributos objeto de estudio: Operadores certificados cuyas unidades productivas o productos ecológicos comercializados procedan de Andalucía
Modificaciones/Observaciones:

TRABAJOS PREVISTOS EN 2020

Fase	Descripción tarea	Periodicidad	Desagregación territorial	Fecha realización	Fecha referencia datos
Estudios previos y diseño					
Recogida y grabación de información	Recogida y grabación de información	Anual	Provincial	2020	2020
Tratamiento de datos y control de calidad	Tratamiento de datos y control de calidad	Anual	Provincial	Tri1/2020	2019
Obtención y difusión de resultados	Difusión de resultados	Anual	Provincial Autónoma	Abr/2020	2019
Otros					

TRABAJOS EJECUTADOS EN 2020

Fase	Descripción tarea	Periodicidad	Desagregación territorial	Fecha realización	Fecha referencia datos
Estudios previos y diseño					
Recogida y grabación de información	Recogida y grabación de información	Anual	Provincial	2020	2020
Tratamiento de datos y control de calidad	Tratamiento de datos y control de calidad	Anual	Provincial	Tri1/2020	2019
Obtención y difusión de resultados	Difusión de resultados	Anual	Provincial Autónoma	Abr/2020	2019
Otros					

RESULTADOS PREVISTOS

Variables y atributos a difundir: Hectáreas y producción agricultura ecológica, Ganadería Ecológica
Modificaciones/Observaciones:

PRODUCTOS DE DIFUSIÓN EN 2020
MODIFICACIONES/OBSERVACIONES

Denominación de Producto: Estadísticas Agricultura Ecológica	Estadísticas de la producción ecológica
Tipo de Producto: Tablas y Gráficos Informes	
Url: https://juntadeandalucia.es/organismos/agriculturaganaderiapescaydesarrollosostenible/areas/produccion-ecologica/paginas/situacion-sector-estadisticas.html	
Canal o Medio de difusión: Internet	
Periodicidad del Producto de difusión: Anual	
Desagregación Territorial de resultados: Provincial y Autonómica	

Denominación de Producto:	
Tipo de Producto:	
Url:	
Canal o Medio de difusión:	
Periodicidad del Producto de difusión:	
Desagregación Territorial de resultados:	

Denominación de otros productos:
Modificaciones/Observaciones:

USO Y UTILIZACIÓN DE RESULTADOS

Perfil de Usuarios	
Solicitudes de datos	
Accesos en Web	
Impacto en medios	
Referencias técnicas	
Normas y planes	

COSTE MÁXIMO ESTIMADO EN 2020
COSTE ECONÓMICO REAL EN 2020

Coste: No genera coste externo	No ha generado coste externo
--------------------------------	------------------------------

NIVEL DE EJECUCIÓN DE LA ACTIVIDAD	Total	X	Parcial		Nulo	
Motivos del nivel de ejecución en caso de Parcial o Nulo:						

Evaluación PECA 2020	Información agraria y pesquera de Andalucía	05.04.21
----------------------	---	----------

Tipo actividad: Estadística	Organismo responsable: Consejería de Agricultura, Ganadería, Pesca y Desarrollo Sostenible	Tema: 5. Actividad económica y tejido empresarial
Etapa de desarrollo: Operación	Objeto: Difusión	Subtema: 5.04 Agricultura, ganadería y silvicultura
Tipo de recogida: Recopilación o Síntesis		Cumplimiento ejes: Cohesión

Objetivo: Ofrecer información semanal sobre precios, climatología, estado fitosanitario y demás variables coyunturales que afectan a los cultivos
Modificaciones/Observaciones:
Sujeto informante: Consejería de Agricultura, Ganadería, Pesca y Desarrollo Sostenible
Modificaciones/Observaciones:
Variables y atributos objeto de estudio: Recopilación de datos e indicadores cuyo objeto es el reconocimiento de la situación agrícola y pesquera en Andalucía
Modificaciones/Observaciones:

TRABAJOS PREVISTOS EN 2020

Fase	Descripción tarea	Periodicidad	Desagregación territorial	Fecha realización	Fecha referencia datos
Estudios previos y diseño					
Recogida y grabación de información	Recogida y grabación de información	Continua	Municipal Provincial	sem1-sem52/2020	sem52/2019-sem51/2020
Tratamiento de datos y control de calidad	Tratamiento de datos y control de calidad	Continua	Multiterritorial	sem1-sem52/2020	sem52/2019-sem51/2020
Obtención y difusión de resultados	Difusión de resultados	Continua	Multiterritorial	sem1-sem52/2020	sem52/2019-sem51/2020
Otros					

TRABAJOS EJECUTADOS EN 2020

Fase	Descripción tarea	Periodicidad	Desagregación territorial	Fecha realización	Fecha referencia datos
Estudios previos y diseño					
Recogida y grabación de información	Recogida y grabación de información	Continua	Municipal Provincial	sem1-sem52/2020	sem52/2019-sem51/2020
Tratamiento de datos y control de calidad	Tratamiento de datos y control de calidad	Continua	Multiterritorial	sem1-sem52/2020	sem52/2019-sem51/2020
Obtención y difusión de resultados	Difusión de resultados	Continua	Multiterritorial	sem1-sem52/2020	sem52/2019-sem51/2020
Otros					

RESULTADOS PREVISTOS

Variables y atributos a difundir: Precios, estado de los cultivos y ganadería, embalses, temperaturas, precipitaciones y macromagnitudes
Modificaciones/Observaciones:

PRODUCTOS DE DIFUSIÓN EN 2020
MODIFICACIONES/OBSERVACIONES

Denominación de Producto: Información agraria y pesquera de Andalucía	
Tipo de Producto: Informes	
Url: https://informacionagropesquera.com/	
Canal o Medio de difusión: Internet	
Periodicidad del Producto de difusión: Continua	
Desagregación Territorial de resultados: Multiterritorial	

Denominación de Producto:	
Tipo de Producto:	
Url:	
Canal o Medio de difusión:	
Periodicidad del Producto de difusión:	
Desagregación Territorial de resultados:	

Denominación de otros productos:
Modificaciones/Observaciones:

USO Y UTILIZACIÓN DE RESULTADOS

Perfil de Usuarios	
Solicitudes de datos	
Accesos en Web	
Impacto en medios	
Referencias técnicas	
Normas y planes	

COSTE MÁXIMO ESTIMADO EN 2020
COSTE ECONÓMICO REAL EN 2020

Coste: No genera coste externo	No ha generado coste externo
--------------------------------	------------------------------

NIVEL DE EJECUCIÓN DE LA ACTIVIDAD	Total	X	Parcial		Nulo	
Motivos del nivel de ejecución en caso de Parcial o Nulo:						

Evaluación PECA 2020	Estadística de la producción de lana, huevos, miel y cera en Andalucía	05.04.22
-------------------------	--	----------

Tipo actividad: Estadística	Organismo responsable: Consejería de Agricultura, Ganadería, Pesca y Desarrollo Sostenible	Tema: 5. Actividad económica y tejido empresarial
Etapa de desarrollo: Operación	Objeto: Producción	Subtema: 5.04 Agricultura, ganadería y silvicultura
Tipo de recogida: Observación directa y Fuente administrativa		Cumplimiento ejes: Cohesión y Políticas Públicas

Objetivo: Conocer las producciones anuales de lana, huevos, miel y cera, así como el valor económico que alcanzan dichos productos
Modificaciones/Observaciones:
Sujeto informante: Delegaciones Territoriales con el apoyo de las Oficinas comarcales agrarias y titulares de explotaciones
Modificaciones/Observaciones:
Variables y atributos objeto de estudio: Producción y valor que alcanzan los productos: lana, huevos de consumo, miel y cera en la Comunidad Autónoma de Andalucía
Modificaciones/Observaciones:

TRABAJOS PREVISTOS EN 2020

Fase	Descripción tarea	Periodicidad	Desagregación territorial	Fecha realización	Fecha referencia datos
Estudios previos y diseño					
Recogida y grabación de información	Recogida y grabación de información	Anual	Provincial	2020	2020
Tratamiento de datos y control de calidad	Tratamiento de datos y control de calidad	Anual	Provincial	2020	2019
Obtención y difusión de resultados	Difusión de resultados	Anual	Provincial Autónoma	Nov/2020	2019
Otros					

TRABAJOS EJECUTADOS EN 2020

Fase	Descripción tarea	Periodicidad	Desagregación territorial	Fecha realización	Fecha referencia datos
Estudios previos y diseño					
Recogida y grabación de información	Recogida y grabación de información	Anual	Provincial	2020	2020
Tratamiento de datos y control de calidad	Tratamiento de datos y control de calidad	Anual	Provincial	2020	2019
Obtención y difusión de resultados	Difusión de resultados	Anual	Provincial Autónoma	22/Feb/2021	2019
Otros					

RESULTADOS PREVISTOS

Variables y atributos a difundir: Producción o unidades correspondientes producidas de lana, huevos, miel y cera
Modificaciones/Observaciones:

PRODUCTOS DE DIFUSIÓN EN 2020

MODIFICACIONES/OBSERVACIONES

Denominación de Producto: Producciones Ganaderas (Lana, huevos, miel y cera)	
Tipo de Producto: Tablas	
Url: https://juntadeandalucia.es/organismos/agriculturaganaderiapescaydesarrollosostenible/servicios/estadistica-cartografia/estadisticas-ganaderas/paginas/estadisticas-producciones-ganaderas.html	
Canal o Medio de difusión: Internet	
Periodicidad del Producto de difusión: Anual	
Desagregación Territorial de resultados: Provincial y Autonómica	

Denominación de Producto:	
Tipo de Producto:	
Url:	
Canal o Medio de difusión:	
Periodicidad del Producto de difusión:	
Desagregación Territorial de resultados:	

Denominación de otros productos:
Modificaciones/Observaciones:

USO Y UTILIZACIÓN DE RESULTADOS

Perfil de Usuarios	
Solicitudes de datos	
Accesos en Web	
Impacto en medios	
Referencias técnicas	
Normas y planes	

COSTE MÁXIMO ESTIMADO EN 2020

COSTE ECONÓMICO REAL EN 2020

Coste: No genera coste externo	No ha generado coste externo
--------------------------------	------------------------------

NIVEL DE EJECUCIÓN DE LA ACTIVIDAD	Total		Parcial	X	Nulo	
Motivos del nivel de ejecución en caso de Parcial o Nulo:	Desajustes en la difusión					

Evaluación PECA 2020	Cultivos bajo plástico en Andalucía	05.04.26
-------------------------	-------------------------------------	----------

Tipo actividad: Cartográfica	Organismo responsable: Consejería de Agricultura, Ganadería, Pesca y Desarrollo Sostenible	Tema: 5. Actividad económica y tejido empresarial
Etapas de desarrollo: Operación	Objeto: Producción	Subtema: 5.04 Agricultura, ganadería y silvicultura
Tipo de recogida: Fuente administrativa y Explotación de información estadística o cartográfica		Cumplimiento ejes: Cohesión y Políticas Públicas

Objetivo: Analizar, mediante técnicas de teledetección, las superficies ocupadas por cultivos protegidos en el Litoral de Andalucía Oriental y parte de las provincias de Sevilla y Cádiz. Generar la cartografía de superficie de cultivos protegidos en las zonas de estudio a partir de imágenes de satélite
Modificaciones/Observaciones:
Sujeto informante: Consejería de Agricultura, Ganadería, Pesca y Desarrollo Sostenible
Modificaciones/Observaciones:
Variables y atributos objeto de estudio: Superficie y localización de cultivos protegidos
Modificaciones/Observaciones:

TRABAJOS PREVISTOS EN 2020

Fase	Descripción tarea	Periodicidad	Desagregación territorial	Fecha realización	Fecha referencia datos
Estudios previos y diseño	Establecer modificaciones metodológicas respecto a campañas anteriores	Anual	Inframunicipal	Ene/2020	-
Recogida y grabación de información	Adquisición de imágenes para el estudio y preprocesado, recopilación de datos de otras fuentes	Anual	Inframunicipal	Ene-Abr/2020	Dic/2019, Jun/2020
Tratamiento de datos y control de calidad	Detección automática a partir de imágenes satélite, revisión visual de zonas detectadas parcialmente y edición, digitalización de nuevos recintos identificados como plásticos	Anual	Inframunicipal	Ene-Oct/2020	Dic/2019, Jun/2020
Obtención y difusión de resultados	Difusión de resultados	Anual	Municipal	Mar/2020, Nov/2020	Dic/2019, Jun/2020
Otros					

TRABAJOS EJECUTADOS EN 2020

Fase	Descripción tarea	Periodicidad	Desagregación territorial	Fecha realización	Fecha referencia datos
Estudios previos y diseño	Establecer modificaciones metodológicas respecto a campañas anteriores	Anual	Inframunicipal	Ene/2020	-
Recogida y grabación de información	Adquisición de imágenes para el estudio y preprocesado, recopilación de datos de otras fuentes	Anual	Inframunicipal	Ene-Abr/2020	Dic/2019, Jun/2020
Tratamiento de datos y control de calidad	Detección automática a partir de imágenes satélite, revisión visual de zonas detectadas parcialmente y edición, digitalización de nuevos recintos identificados como plásticos	Anual	Inframunicipal	Ene-Oct/2020	Dic/2019, Jun/2020
Obtención y difusión de resultados	Difusión de resultados	Anual	Municipal	Mar/2020, Nov/2020	Dic/2019, Jun/2020
Otros					

RESULTADOS PREVISTOS

Variables y atributos a difundir: Localización de cultivos bajo plástico; extensión de superficie cubierta por plástico a nivel municipal y provincial

Modificaciones/Observaciones:

PRODUCTOS DE DIFUSIÓN EN 2020**MODIFICACIONES/OBSERVACIONES**

Denominación de Producto: Cartografía de invernaderos en el litoral de Andalucía Oriental Campaña 2020	
Tipo de Producto: Informes	
Url: https://juntadeandalucia.es/organismos/agriculturaganaderiapescaydesarrollosostenible/servicios/estadistica-cartografia/actividad/detalle/175064/175485.html	
Canal o Medio de difusión: Internet	
Periodicidad del Producto de difusión: Anual	
Desagregación Territorial de resultados: Municipal	

Denominación de Producto: Cartografía de invernaderos en las provincias de Sevilla y Cádiz Campaña 2020	
Tipo de Producto: Informes	
Url: https://juntadeandalucia.es/organismos/agriculturaganaderiapescaydesarrollosostenible/servicios/estadistica-cartografia/actividad/detalle/175064/175485.html	
Canal o Medio de difusión: Internet	
Periodicidad del Producto de difusión: Anual	
Desagregación Territorial de resultados: Municipal	

Denominación de otros productos:

Modificaciones/Observaciones:

USO Y UTILIZACIÓN DE RESULTADOS

Perfil de Usuarios	
Solicitudes de datos	
Accesos en Web	
Impacto en medios	
Referencias técnicas	
Normas y planes	

COSTE MÁXIMO ESTIMADO EN 2020**COSTE ECONÓMICO REAL EN 2020**

Coste: No genera coste externo	No ha generado coste externo
---------------------------------------	------------------------------

NIVEL DE EJECUCIÓN DE LA ACTIVIDAD	Total	X	Parcial		Nulo	
Motivos del nivel de ejecución en caso de Parcial o Nulo:						

Evaluación PECA 2020	Sistema de Información Geográfica de Parcelas Agrícolas (SIGPAC)	05.04.30
-------------------------	--	----------

Tipo actividad: Cartográfica	Organismo responsable: Consejería de Agricultura, Ganadería, Pesca y Desarrollo Sostenible	Tema: 5. Actividad económica y tejido empresarial
Etapas de desarrollo: Operación	Objeto: Producción	Subtema: 5.04 Agricultura, ganadería y silvicultura
Tipo de recogida: Fuente administrativa		Cumplimiento ejes: Cohesión y Políticas Públicas

Objetivo: Mantenimiento del SIGPAC con el fin de facilitar a los agricultores la presentación de solicitudes mediante la producción de los soportes gráficos necesarios para las declaraciones de superficie, facilitar los controles administrativos y servir de soporte documental para la resolución de casos dudosos detectados como resultado de estos controles, así como facilitar los controles sobre el terreno, agilizando la localización de parcelas y permitiendo la realización de "visitas rápidas " tanto en los controles clásicos como de teledetección
Modificaciones/Observaciones:
Sujeto informante: Consejería de Agricultura, Ganadería, Pesca y Desarrollo Sostenible
Modificaciones/Observaciones:
Variables y atributos objeto de estudio: Parcelas SIGPAC, recintos SIGPAC, uso del recinto SIGPAC, sistema de explotación, superficie, pendiente del terreno
Modificaciones/Observaciones:

TRABAJOS PREVISTOS EN 2020

Fase	Descripción tarea	Periodicidad	Desagregación territorial	Fecha realización	Fecha referencia datos
Estudios previos y diseño	Realización de procedimientos y adecuación de aplicaciones	Continua	Superficial	2020	-
Recogida y grabación de información	Recogida de datos	Continua	Superficial	2020	2020
Tratamiento de datos y control de calidad	Tratamiento e integración de datos, revisión, chequeo y correcciones	Continua	Superficial	2020	2019/2020
Obtención y difusión de resultados	Difusión de resultados en el visor web SIGPAC (se publica el conjunto de datos SIGPAC generados el año anterior)	Anual	Superficial	Feb/2020	2019
Otros					

TRABAJOS EJECUTADOS EN 2020

Fase	Descripción tarea	Periodicidad	Desagregación territorial	Fecha realización	Fecha referencia datos
Estudios previos y diseño	Realización de procedimientos y adecuación de aplicaciones	Continua	Superficial	2020	-
Recogida y grabación de información	Recogida de datos	Continua	Superficial	2020	2020
Tratamiento de datos y control de calidad	Tratamiento e integración de datos, revisión, chequeo y correcciones	Continua	Superficial	2020	2019/2020
Obtención y difusión de resultados	Difusión de resultados en el visor web SIGPAC (se publica el conjunto de datos SIGPAC generados el año anterior)	Anual	Superficial	Feb/2020	2019
Otros					

RESULTADOS PREVISTOS

Variables y atributos a difundir: Parcelas SIGPAC, recintos SIGPAC, uso del recinto SIGPAC, sistema de explotación, superficie, pendiente del terreno

Modificaciones/Observaciones:

PRODUCTOS DE DIFUSIÓN EN 2020**MODIFICACIONES/OBSERVACIONES**

Denominación de Producto: Visor SIGPAC Andalucía	
Tipo de Producto: Informes, Servicios y Datos espaciales	
Url: http://ws128.juntadeandalucia.es/agriculturaypesca/sigpac/index.xhtml	
Canal o Medio de difusión: Internet	
Periodicidad del Producto de difusión: Anual	
Desagregación Territorial de resultados: Superficial	

Denominación de Producto:	
Tipo de Producto:	
Url:	
Canal o Medio de difusión:	
Periodicidad del Producto de difusión:	
Desagregación Territorial de resultados:	

Denominación de otros productos:

Modificaciones/Observaciones:

USO Y UTILIZACIÓN DE RESULTADOS

Perfil de Usuarios	
Solicitudes de datos	
Accesos en Web	
Impacto en medios	
Referencias técnicas	
Normas y planes	

COSTE MÁXIMO ESTIMADO EN 2020**COSTE ECONÓMICO REAL EN 2020**

Coste: No genera coste externo	No ha generado coste externo
--------------------------------	------------------------------

NIVEL DE EJECUCIÓN DE LA ACTIVIDAD	Total	X	Parcial		Nulo	
Motivos del nivel de ejecución en caso de Parcial o Nulo:						

Evaluación PECA 2020	Estadística de caza y actividades cinegéticas en Andalucía	05.04.31
-------------------------	--	----------

Tipo actividad: Estadística	Organismo responsable: Consejería de Agricultura, Ganadería, Pesca y Desarrollo Sostenible	Tema: 5. Actividad económica y tejido empresarial
Etapa de desarrollo: Operación	Objeto: Producción	Subtema: 5.04 Agricultura, ganadería y silvicultura
Tipo de recogida: Fuente administrativa	Cumplimiento ejes: Cohesión, Género y Políticas Públicas	

Objetivo: Obtener información sobre la explotación de recursos cinegéticos y las licencias de caza expedidas por la Consejería de Agricultura, Ganadería, Pesca y Desarrollo Sostenible, así como conocer el número de piezas abatidas
Modificaciones/Observaciones:
Sujeto informante: Consejería de Agricultura, Ganadería, Pesca y Desarrollo Sostenible
Modificaciones/Observaciones:
Variables y atributos objeto de estudio: Cotos de caza, cazadores, especies en granjas cinegéticas y memorias técnicas de los Planes Técnicos de Caza y de las Memorias Anuales de las actividades cinegéticas
Modificaciones/Observaciones:

TRABAJOS PREVISTOS EN 2020

Fase	Descripción tarea	Periodicidad	Desagregación territorial	Fecha realización	Fecha referencia datos
Estudios previos y diseño					
Recogida y grabación de información	Recogida de información	Anual	Provincial	2020	2018/2019
Tratamiento de datos y control de calidad	Tratamiento de datos	Anual	Provincial	2020	2018/2019
Obtención y difusión de resultados	Difusión de resultados	Anual	Provincial	Dic/2020	2018/2019
Otros					

TRABAJOS EJECUTADOS EN 2020

Fase	Descripción tarea	Periodicidad	Desagregación territorial	Fecha realización	Fecha referencia datos
Estudios previos y diseño					
Recogida y grabación de información	Recogida de información	Anual	Provincial	2020	2018/2019
Tratamiento de datos y control de calidad	Tratamiento de datos	Anual	Provincial	2020	2018/2019
Obtención y difusión de resultados	Difusión de resultados	Anual	Provincial	Dic/2020	2018/2019
Otros					

RESULTADOS PREVISTOS

Variables y atributos a difundir: Número de licencias de caza expedidas, importe de las licencias, número de granjas cinegéticas y piezas cazadas en cacerías organizadas
Modificaciones/Observaciones:

PRODUCTOS DE DIFUSIÓN EN 2020

MODIFICACIONES/OBSERVACIONES

Denominación de Producto: Visor de Estadísticas Medioambientales (VEM)	Visor de Estadísticas Medioambientales (VEM Apdo. 10.07)
Tipo de Producto: Tablas, Gráficos y Mapas	
Url: http://www.juntadeandalucia.es/medioambiente/vem/?c=Menu/tema/572	
Canal o Medio de difusión: Internet	
Periodicidad del Producto de difusión: Anual	
Desagregación Territorial de resultados: Provincial	

Denominación de Producto: Medio Ambiente en Andalucía. Informe Anual	No se ha difundido este producto
Tipo de Producto: Tablas, Gráficos, Mapas, Informes, Fotos y Otros	
Url:	
Canal o Medio de difusión: Internet y Publicación impresa	
Periodicidad del Producto de difusión: Anual	
Desagregación Territorial de resultados: Provincial	

Denominación de otros productos:
Modificaciones/Observaciones:

USO Y UTILIZACIÓN DE RESULTADOS

Perfil de Usuarios	
Solicitudes de datos	
Accesos en Web	
Impacto en medios	
Referencias técnicas	
Normas y planes	

COSTE MÁXIMO ESTIMADO EN 2020

COSTE ECONÓMICO REAL EN 2020

Coste: No genera coste externo	No ha generado coste externo
--------------------------------	------------------------------

NIVEL DE EJECUCIÓN DE LA ACTIVIDAD	Total	X	Parcial		Nulo	
Motivos del nivel de ejecución en caso de Parcial o Nulo:						

Evaluación PECA 2020	Registro de terrenos cinegéticos en Andalucía	05.04.32
-------------------------	---	----------

Tipo actividad: Estadística	Organismo responsable: Consejería de Agricultura, Ganadería, Pesca y Desarrollo Sostenible	Tema: 5. Actividad económica y tejido empresarial
Etapas de desarrollo: Operación	Objeto: Producción	Subtema: 5.04 Agricultura, ganadería y silvicultura
Tipo de recogida: Fuente administrativa		Cumplimiento ejes: Cohesión y Políticas Públicas

Objetivo: Ofrecer información sobre la distribución y evolución de los terrenos cinegéticos en Andalucía según su clasificación
Modificaciones/Observaciones:
Sujeto informante: Consejería de Agricultura, Ganadería, Pesca y Desarrollo Sostenible
Modificaciones/Observaciones:
Variables y atributos objeto de estudio: Terrenos cinegéticos de la Comunidad Autónoma andaluza
Modificaciones/Observaciones:

TRABAJOS PREVISTOS EN 2020

Fase	Descripción tarea	Periodicidad	Desagregación territorial	Fecha realización	Fecha referencia datos
Estudios previos y diseño					
Recogida y grabación de información	Recogida de información	Anual	Superficial	Sem1/2020	2018/2019
Tratamiento de datos y control de calidad	Tratamiento de datos	Anual	Superficial	Sem1/2020	2018/2019
Obtención y difusión de resultados	Difusión de resultados	Anual	Provincial	Dic/2020	2018/2019
Otros					

TRABAJOS EJECUTADOS EN 2020

Fase	Descripción tarea	Periodicidad	Desagregación territorial	Fecha realización	Fecha referencia datos
Estudios previos y diseño					
Recogida y grabación de información	Recogida de información	Anual	Superficial	Sem1/2020	2018/2019
Tratamiento de datos y control de calidad	Tratamiento de datos	Anual	Superficial	Sem1/2020	2018/2019
Obtención y difusión de resultados	Difusión de resultados	Anual	Provincial	Dic/2020	2018/2019
Otros					

RESULTADOS PREVISTOS

Variables y atributos a difundir: Número, tipo y superficie de terrenos cinegéticos
Modificaciones/Observaciones:

PRODUCTOS DE DIFUSIÓN EN 2020

MODIFICACIONES/OBSERVACIONES

Denominación de Producto: Medio Ambiente en Andalucía. Informe Anual	No se ha difundido este producto
Tipo de Producto: Tablas, Gráficos, Mapas, Informes, Fotos y Otros	
Url:	
Canal o Medio de difusión: Internet y Publicación impresa	
Periodicidad del Producto de difusión: Anual	
Desagregación Territorial de resultados: Provincial	

Denominación de Producto: Visor de Estadísticas Medioambientales	Visor de Estadísticas Medioambientales (VEM Apdo. 10.07)
Tipo de Producto: Tablas, Gráficos y Mapas	
Url: http://www.juntadeandalucia.es/medioambiente/vem/?c=Menu/tema/601	
Canal o Medio de difusión: Internet	
Periodicidad del Producto de difusión: Anual	
Desagregación Territorial de resultados: Provincial	

Denominación de otros productos:
Modificaciones/Observaciones:

USO Y UTILIZACIÓN DE RESULTADOS

Perfil de Usuarios	
Solicitudes de datos	
Accesos en Web	
Impacto en medios	
Referencias técnicas	
Normas y planes	

COSTE MÁXIMO ESTIMADO EN 2020

COSTE ECONÓMICO REAL EN 2020

Coste: No genera coste externo	No ha generado coste externo
--------------------------------	------------------------------

NIVEL DE EJECUCIÓN DE LA ACTIVIDAD	Total	X	Parcial		Nulo	
Motivos del nivel de ejecución en caso de Parcial o Nulo:						

Evaluación PECA 2020	Anuario de estadísticas agrarias y pesqueras de Andalucía	05.04.36
-------------------------	---	----------

Tipo actividad: Estadística	Organismo responsable: Consejería de Agricultura, Ganadería, Pesca y Desarrollo Sostenible	Tema: 5. Actividad económica y tejido empresarial
Etapas de desarrollo: Operación	Objeto: Difusión	Subtema: 5.04 Agricultura, ganadería y silvicultura
Tipo de recogida: Recopilación o Síntesis		Cumplimiento ejes: Cohesión, Género y Políticas Públicas

Objetivo: Difundir los datos definitivos de estadísticas agrarias y pesqueras
Modificaciones/Observaciones:
Sujeto informante: Consejería de Agricultura, Ganadería, Pesca y Desarrollo Sostenible y otros organismos productores relacionados con el sector
Modificaciones/Observaciones:
Variables y atributos objeto de estudio: Recopilación de las estadísticas realizadas por la Consejería de Agricultura, Ganadería, Pesca y Desarrollo Sostenible en materia de agricultura, ganadería y pesca
Modificaciones/Observaciones:

TRABAJOS PREVISTOS EN 2020

Fase	Descripción tarea	Periodicidad	Desagregación territorial	Fecha realización	Fecha referencia datos
Estudios previos y diseño					
Recogida y grabación de información	Recogida y grabación de información	Anual	Provincial	2020	2018 y 2019
Tratamiento de datos y control de calidad	Tratamiento de datos y control de calidad	Anual	Provincial, Autonómica	2020	2018 y 2019
Obtención y difusión de resultados	Difusión de resultados	Anual	Provincial, Autonómica	Nov/2020	2018
Otros					

TRABAJOS EJECUTADOS EN 2020

Fase	Descripción tarea	Periodicidad	Desagregación territorial	Fecha realización	Fecha referencia datos
Estudios previos y diseño					
Recogida y grabación de información	Recogida y grabación de información	Anual	Provincial	2020	2018 y 2019
Tratamiento de datos y control de calidad	Tratamiento de datos y control de calidad	Anual	Provincial, Autonómica	2020	2018 y 2019
Obtención y difusión de resultados	Difusión de resultados	Anual	Provincial, Autonómica	Nov/2020	2018
Otros					

RESULTADOS PREVISTOS

Variables y atributos a difundir: Superficies, producciones, censos y producciones ganaderas, cuentas económicas de la agricultura, estadísticas forestales, pesqueras y acuicultura
Modificaciones/Observaciones:

PRODUCTOS DE DIFUSIÓN EN 2020
MODIFICACIONES/OBSERVACIONES

Denominación de Producto: Anuario de estadísticas agrarias	
Tipo de Producto: Tablas	
Url: https://juntadeandalucia.es/organismos/agriculturaganaderiapescaydesarrollosostenible/servicios/estadistica-cartografia/anuarios.html	
Canal o Medio de difusión: Internet	
Periodicidad del Producto de difusión: Anual	
Desagregación Territorial de resultados: Provincial y Autonómica	

Denominación de Producto:	
Tipo de Producto:	
Url:	
Canal o Medio de difusión:	
Periodicidad del Producto de difusión:	
Desagregación Territorial de resultados:	

Denominación de otros productos:
Modificaciones/Observaciones:

USO Y UTILIZACIÓN DE RESULTADOS

Perfil de Usuarios	
Solicitudes de datos	
Accesos en Web	
Impacto en medios	
Referencias técnicas	
Normas y planes	

COSTE MÁXIMO ESTIMADO EN 2020
COSTE ECONÓMICO REAL EN 2020

Coste: No genera coste externo	No ha generado coste externo
--------------------------------	------------------------------

NIVEL DE EJECUCIÓN DE LA ACTIVIDAD	Total	X	Parcial		Nulo	
Motivos del nivel de ejecución en caso de Parcial o Nulo:						

Evaluación PECA 2020	Manual de estadísticas agrarias y pesqueras de Andalucía	05.04.37
-------------------------	--	----------

Tipo actividad: Estadística	Organismo responsable: Consejería de Agricultura, Ganadería, Pesca y Desarrollo Sostenible	Tema: 5. Actividad económica y tejido empresarial
Etapas de desarrollo: Operación	Objeto: Difusión	Subtema: 5.04 Agricultura, ganadería y silvicultura
Tipo de recogida: Recopilación o Síntesis		Cumplimiento ejes: Cohesión

Objetivo: Difundir los datos definitivos de estadísticas agrarias y pesqueras y series históricas
Modificaciones/Observaciones:
Sujeto informante: Organismos productores de estadísticas
Modificaciones/Observaciones:
Variables y atributos objeto de estudio: Síntesis de las estadísticas agrarias y pesqueras de Andalucía
Modificaciones/Observaciones:

TRABAJOS PREVISTOS EN 2020

Fase	Descripción tarea	Periodicidad	Desagregación territorial	Fecha realización	Fecha referencia datos
Estudios previos y diseño					
Recogida y grabación de información	Recogida y grabación de información	Anual	Provincial	2020	2018 y 2019
Tratamiento de datos y control de calidad	Tratamiento de datos y control de calidad	Anual	Provincial	2020	2018 y 2019
Obtención y difusión de resultados	Difusión de resultados	Anual	Provincial, Autonómica	Nov/2020	2018
Otros					

TRABAJOS EJECUTADOS EN 2020

Fase	Descripción tarea	Periodicidad	Desagregación territorial	Fecha realización	Fecha referencia datos
Estudios previos y diseño					
Recogida y grabación de información	Recogida y grabación de información	Anual	Provincial	2020	2018 y 2019
Tratamiento de datos y control de calidad	Tratamiento de datos y control de calidad	Anual	Provincial	2020	2018 y 2019
Obtención y difusión de resultados	Difusión de resultados	Anual	Provincial, Autonómica	Nov/2020	2018
Otros					

RESULTADOS PREVISTOS

Variables y atributos a difundir: Superficies, producciones, censos y producciones ganaderas, cuentas económicas de la agricultura, estadísticas forestales, pesqueras y acuicultura
Modificaciones/Observaciones:

PRODUCTOS DE DIFUSIÓN EN 2020

MODIFICACIONES/OBSERVACIONES

Denominación de Producto: Manual de estadísticas agrarias y pesqueras de Andalucía	
Tipo de Producto: Tablas	
Url: https://juntadeandalucia.es/organismos/agriculturaganaderiapescaydesarrollosostenible/servicios/estadistica-cartografia/anuarios.html	
Canal o Medio de difusión: Internet	
Periodicidad del Producto de difusión: Anual	
Desagregación Territorial de resultados: Provincial y Autonómica	

Denominación de Producto:	
Tipo de Producto:	
Url:	
Canal o Medio de difusión:	
Periodicidad del Producto de difusión:	
Desagregación Territorial de resultados:	

Denominación de otros productos:
Modificaciones/Observaciones:

USO Y UTILIZACIÓN DE RESULTADOS

Perfil de Usuarios	
Solicitudes de datos	
Accesos en Web	
Impacto en medios	
Referencias técnicas	
Normas y planes	

COSTE MÁXIMO ESTIMADO EN 2020

COSTE ECONÓMICO REAL EN 2020

Coste: No genera coste externo	No ha generado coste externo
--------------------------------	------------------------------

NIVEL DE EJECUCIÓN DE LA ACTIVIDAD	Total	X	Parcial		Nulo	
Motivos del nivel de ejecución en caso de Parcial o Nulo:						

Evaluación PECA 2020	Cartografía de formaciones adhesionadas de Andalucía	05.04.40
-------------------------	--	----------

Tipo actividad: Cartográfica	Organismo responsable: Consejería de Agricultura, Ganadería, Pesca y Desarrollo Sostenible	Tema: 5. Actividad económica y tejido empresarial
Etapas de desarrollo: Operación	Objeto: Producción	Subtema: 5.04 Agricultura, ganadería y silvicultura
Tipo de recogida: Explotación de información estadística o cartográfica		Cumplimiento ejes: Cohesión y Políticas Públicas

Objetivo: Generación de la cartografía para la realización del censo de dehesas de Andalucía y para la localización de formaciones adhesionadas sobre SIGPAC
Modificaciones/Observaciones:
Sujeto informante: Consejería de Agricultura, Ganadería, Pesca y Desarrollo Sostenible
Modificaciones/Observaciones:
Variables y atributos objeto de estudio: Localización, superficie de formación adhesionada, recinto SIGPAC, uso del recinto SIGPAC
Modificaciones/Observaciones:

TRABAJOS PREVISTOS EN 2020

Fase	Descripción tarea	Periodicidad	Desagregación territorial	Fecha realización	Fecha referencia datos
Estudios previos y diseño	Adaptación de procedimientos	Anual	Autonómica		-
Recogida y grabación de información	Acopio y grabación de alegaciones a formaciones adhesionadas de la publicación SIGPAC2020. Envío de las mismas a la Consejería para su resolución y posterior actualización del conjunto de datos de formaciones adhesionadas de SIOSE2005	Anual	Superficial	Mar-Nov/2020	2020
Tratamiento de datos y control de calidad	Intersección de los recintos SIGPAC, de usos compatibles a la formación adhesionada (TA; PR; PS; PA; FO) con el fichero gráfico de formaciones adhesionadas (versión más actualizada) elaborado a partir de la base cartográfica de SIOSE 2005, escala 1:10.000	Anual	Superficial	Dic/2020	2020
Obtención y difusión de resultados	Difusión de resultados en el visor SIGPAC Andalucía (se publica el conjunto de datos de Formaciones adhesionadas generados el año anterior)	Anual	Superficial	Feb/2020	2019
Otros					

TRABAJOS EJECUTADOS EN 2020

Fase	Descripción tarea	Periodicidad	Desagregación territorial	Fecha realización	Fecha referencia datos
Estudios previos y diseño	Adaptación de procedimientos	Anual	Autonómica		-
Recogida y grabación de información	Acopio y grabación de alegaciones a formaciones adhesionadas de la publicación SIGPAC2020. Envío de las mismas a la Consejería para su resolución y posterior actualización del conjunto de datos de formaciones adhesionadas de SIOSE2005	Anual	Superficial	Mar-Nov/2020	2020
Tratamiento de datos y control de calidad	Intersección de los recintos SIGPAC, de usos compatibles a la formación adhesionada (TA; PR; PS; PA; FO) con el fichero gráfico de formaciones adhesionadas (versión más actualizada) elaborado a partir de la base cartográfica de SIOSE 2005, escala 1:10.000	Anual	Superficial	Dic/2020	2020
Obtención y difusión de resultados	Difusión de resultados en el visor SIGPAC Andalucía (se publica el conjunto de datos de Formaciones adhesionadas generados el año anterior)	Anual	Superficial	Feb/2020	2019
Otros					

RESULTADOS PREVISTOS

Variables y atributos a difundir: Localización, superficie de formación adhesionada, recinto SIGPAC, uso del recinto SIGPAC
--

Modificaciones/Observaciones:

PRODUCTOS DE DIFUSIÓN EN 2020**MODIFICACIONES/OBSERVACIONES**

Denominación de Producto: Formación adhesionada	
Tipo de Producto: Mapas Datos espaciales	
Url: http://ws128.juntadeandalucia.es/agriculturaypesca/sigpac/index.xhtml	
Canal o Medio de difusión: Internet	
Periodicidad del Producto de difusión: Anual	
Desagregación Territorial de resultados: Superficial	

Denominación de Producto:	
Tipo de Producto:	
Url:	
Canal o Medio de difusión:	
Periodicidad del Producto de difusión:	
Desagregación Territorial de resultados:	

Denominación de otros productos:

Modificaciones/Observaciones:

USO Y UTILIZACIÓN DE RESULTADOS

Perfil de Usuarios	
Solicitudes de datos	
Accesos en Web	
Impacto en medios	
Referencias técnicas	
Normas y planes	

COSTE MÁXIMO ESTIMADO EN 2020**COSTE ECONÓMICO REAL EN 2020**

Coste: No genera coste externo

No ha generado coste externo

NIVEL DE EJECUCIÓN DE LA ACTIVIDAD	Total	X	Parcial		Nulo	
Motivos del nivel de ejecución en caso de Parcial o Nulo:						

Evaluación PECA 2020	Valor añadido y pesca en Andalucía	05.05.01
-------------------------	------------------------------------	----------

Tipo actividad: Estadística	Organismo responsable: Consejería de Agricultura, Ganadería, Pesca y Desarrollo Sostenible	Tema: 5. Actividad económica y tejido empresarial
Etapas de desarrollo: Operación	Objeto: Producción	Subtema: 5.05 Pesca y acuicultura
Tipo de recogida: Observación directa		Cumplimiento ejes: Cohesión y Políticas Públicas

Objetivo: Cuantificar las macromagnitudes económicas de la pesca y la acuicultura marina para analizar la importancia del sector en Andalucía
Modificaciones/Observaciones:
Sujeto informante: Embarcaciones e instalaciones acuícolas así como empresas o establecimientos productores, transformadores y comercializadores vinculados al sector pesquero de Andalucía
Modificaciones/Observaciones:
Variables y atributos objeto de estudio: Disponer de información sobre las macromagnitudes económicas de la flota, empresas acuícolas, industriales y mayoristas relacionadas con el sector pesquero de Andalucía
Modificaciones/Observaciones:

TRABAJOS PREVISTOS EN 2020

Fase	Descripción tarea	Periodicidad	Desagregación territorial	Fecha realización	Fecha referencia datos
Estudios previos y diseño					
Recogida y grabación de información	Recogida y grabación de información	Anual	Provincial, Autónoma	Jul/2020	2019
Tratamiento de datos y control de calidad	Tratamiento de datos y control de calidad	Anual	Provincial, Autónoma	Sep/2020	2019
Obtención y difusión de resultados	Obtención y difusión de resultados	Anual	Provincial, Autónoma	30/Dic/2020	2019
Otros					

TRABAJOS EJECUTADOS EN 2020

Fase	Descripción tarea	Periodicidad	Desagregación territorial	Fecha realización	Fecha referencia datos
Estudios previos y diseño					
Recogida y grabación de información	Recogida y grabación de información	Anual	Provincial, Autónoma	Jul/2020	2019
Tratamiento de datos y control de calidad	Tratamiento de datos y control de calidad	Anual	Provincial, Autónoma	Sep/2020	2019
Obtención y difusión de resultados	Obtención y difusión de resultados	Anual	Provincial, Autónoma	30/Dic/2020	2019
Otros					

RESULTADOS PREVISTOS

Variables y atributos a difundir: Macromagnitudes económicas referidas al Sector Pesquero en Andalucía: Producción a Precios Básicos, Consumos Intermedios, Valor Añadido Bruto, Remuneración de Asalariados, Excedente Bruto de Explotación

Modificaciones/Observaciones:

PRODUCTOS DE DIFUSIÓN EN 2020**MODIFICACIONES/OBSERVACIONES**

Denominación de Producto: Contabilidad Provincial Anual del Sector Pesquero en Andalucía	No se ha difundido este producto
Tipo de Producto: Tablas	
Url:	
Canal o Medio de difusión: Internet	
Periodicidad del Producto de difusión: Anual	
Desagregación Territorial de resultados: Provincial	

Denominación de Producto: Cuentas Económicas del Sector Pesquero en Andalucía	
Tipo de Producto: Tablas e Informes	
Url: https://juntadeandalucia.es/organismos/agriculturaganaderiapescaydesarrollosostenible/servicios/estadistica-cartografia/estadisticas-pesqueras/paginas/macromagnitudes-pesqueras.html	
Canal o Medio de difusión: Internet	
Periodicidad del Producto de difusión: Anual	
Desagregación Territorial de resultados: Autonómica	

Denominación de otros productos:

Modificaciones/Observaciones:

USO Y UTILIZACIÓN DE RESULTADOS

Perfil de Usuarios	Sector Pesquero, AAPP, Organismos de Investigación
Solicitudes de datos	
Accesos en Web	
Impacto en medios	
Referencias técnicas	
Normas y planes	

COSTE MÁXIMO ESTIMADO EN 2020**COSTE ECONÓMICO REAL EN 2020**

Coste: No genera coste externo	No ha generado coste externo
---------------------------------------	------------------------------

NIVEL DE EJECUCIÓN DE LA ACTIVIDAD	Total	X	Parcial		Nulo	
Motivos del nivel de ejecución en caso de Parcial o Nulo:						

Evaluación PECA 2020	Estadística de producción pesquera andaluza	05.05.02
-------------------------	---	----------

Tipo actividad: Estadística	Organismo responsable: Consejería de Agricultura, Ganadería, Pesca y Desarrollo Sostenible	Tema: 5. Actividad económica y tejido empresarial
Etapas de desarrollo: Operación	Objeto: Producción	Subtema: 5.05 Pesca y acuicultura
Tipo de recogida: Observación directa y Fuente administrativa		Cumplimiento ejes: Cohesión y Políticas Públicas

Objetivo: Conocer el volumen y valor de las capturas desembarcadas en Andalucía y su evolución temporal
Modificaciones/Observaciones:
Sujeto informante: Lonjas, Empresas con actividad principal la acuicultura marina y la industria de transformación pesquera andaluza
Modificaciones/Observaciones:
Variables y atributos objeto de estudio: Peso y valor de los productos pesqueros
Modificaciones/Observaciones:

TRABAJOS PREVISTOS EN 2020

Fase	Descripción tarea	Periodicidad	Desagregación territorial	Fecha realización	Fecha referencia datos
Estudios previos y diseño					
Recogida y grabación de información	Recogida y Grabación de información	Continua, Anual	Multiterritorial	2020	2019-2020
Tratamiento de datos y control de calidad	Tratamiento de datos y control de calidad	Continua, Anual	Multiterritorial	2020	2019-2020
Obtención y difusión de resultados	Obtención y difusión de resultados	Anual	Multiterritorial	30/Dic/2020	2019
Otros					

TRABAJOS EJECUTADOS EN 2020

Fase	Descripción tarea	Periodicidad	Desagregación territorial	Fecha realización	Fecha referencia datos
Estudios previos y diseño					
Recogida y grabación de información	Recogida y Grabación de información	Continua, Anual	Multiterritorial	2020	2019-2020
Tratamiento de datos y control de calidad	Tratamiento de datos y control de calidad	Continua, Anual	Multiterritorial	2020	2019-2020
Obtención y difusión de resultados	Obtención y difusión de resultados	Anual	Multiterritorial	30/Dic/2020	2019
Otros					

RESULTADOS PREVISTOS

Variables y atributos a difundir: Peso y valor de los productos pesqueros

Modificaciones/Observaciones:

PRODUCTOS DE DIFUSIÓN EN 2020**MODIFICACIONES/OBSERVACIONES**

Denominación de Producto: Producción pesquera andaluza	Producción pesquera
Tipo de Producto: Tablas	
Url: https://juntadeandalucia.es/organismos/agriculturaganaderiapescaydesarrollosostenible/servicios/estadistica-cartografia/estadisticas-pesqueras/paginas/produccion-pesquera.html	
Canal o Medio de difusión: Internet	
Periodicidad del Producto de difusión: Anual	
Desagregación Territorial de resultados: Puntual	

Denominación de Producto:	
Tipo de Producto:	
Url:	
Canal o Medio de difusión:	
Periodicidad del Producto de difusión:	
Desagregación Territorial de resultados:	

Denominación de otros productos:

Modificaciones/Observaciones:

USO Y UTILIZACIÓN DE RESULTADOS

Perfil de Usuarios	Sector Pesquero, AAPP, Organismos de Investigación
Solicitudes de datos	
Accesos en Web	
Impacto en medios	
Referencias técnicas	
Normas y planes	

COSTE MÁXIMO ESTIMADO EN 2020**COSTE ECONÓMICO REAL EN 2020**

Coste: No genera coste externo	No ha generado coste externo
--------------------------------	------------------------------

NIVEL DE EJECUCIÓN DE LA ACTIVIDAD	Total	X	Parcial		Nulo	
Motivos del nivel de ejecución en caso de Parcial o Nulo:						

Evaluación PECA 2020	Índice de precios percibidos en lonja en Andalucía	05.05.04
-------------------------	--	----------

Tipo actividad: Estadística	Organismo responsable: Consejería de Agricultura, Ganadería, Pesca y Desarrollo Sostenible	Tema: 5. Actividad económica y tejido empresarial
Etapas de desarrollo: Operación	Objeto: Producción	Subtema: 5.05 Pesca y acuicultura
Tipo de recogida: Fuente administrativa		Cumplimiento ejes: Cohesión y Políticas Públicas

Objetivo: Conocer la evolución de los precios de los productos pesqueros mediante la elaboración de un índice de precios
Modificaciones/Observaciones:
Sujeto informante: Lonjas andaluzas
Modificaciones/Observaciones:
Variables y atributos objeto de estudio: Índice de precios obtenido de los precios de las transacciones comerciales registradas en las lonjas pesqueras andaluzas
Modificaciones/Observaciones:

TRABAJOS PREVISTOS EN 2020

Fase	Descripción tarea	Periodicidad	Desagregación territorial	Fecha realización	Fecha referencia datos
Estudios previos y diseño					
Recogida y grabación de información	Recogida y grabación de información	Anual	Puntual	2020	2019
Tratamiento de datos y control de calidad	Tratamiento de datos y control de calidad	Anual	Puntual	2020	2019
Obtención y difusión de resultados	Obtención y difusión de resultados	Anual	Puntual	30/Dic/2020	2019
Otros					

TRABAJOS EJECUTADOS EN 2020

Fase	Descripción tarea	Periodicidad	Desagregación territorial	Fecha realización	Fecha referencia datos
Estudios previos y diseño					
Recogida y grabación de información	Recogida y grabación de información	Anual	Puntual	2020	2019
Tratamiento de datos y control de calidad	Tratamiento de datos y control de calidad	Anual	Puntual	2020	2019
Obtención y difusión de resultados	Obtención y difusión de resultados	Anual	Puntual	30/Dic/2020	2019
Otros					

RESULTADOS PREVISTOS

Variables y atributos a difundir: Índice de precios percibidos por la población pescadora, ratio por poder adquisitivo y ratio rentabilidad
Modificaciones/Observaciones:

PRODUCTOS DE DIFUSIÓN EN 2020

MODIFICACIONES/OBSERVACIONES

Denominación de Producto: Producción pesquera andaluza	Producción pesquera
Tipo de Producto: Tablas	
Url: https://juntadeandalucia.es/organismos/agriculturaganaderiapescaydesarrollosostenible/servicios/estadistica-cartografia/estadisticas-pesqueras/paginas/produccion-pesquera.html	
Canal o Medio de difusión: Internet	
Periodicidad del Producto de difusión: Anual	
Desagregación Territorial de resultados: Puntual	

Denominación de Producto:	
Tipo de Producto:	
Url:	
Canal o Medio de difusión:	
Periodicidad del Producto de difusión:	
Desagregación Territorial de resultados:	

Denominación de otros productos:
Modificaciones/Observaciones:

USO Y UTILIZACIÓN DE RESULTADOS

Perfil de Usuarios	Sector Pesquero, AAPP, Organismos de investigación
Solicitudes de datos	
Accesos en Web	
Impacto en medios	
Referencias técnicas	
Normas y planes	

COSTE MÁXIMO ESTIMADO EN 2020

COSTE ECONÓMICO REAL EN 2020

Coste: No genera coste externo	No ha generado coste externo
--------------------------------	------------------------------

NIVEL DE EJECUCIÓN DE LA ACTIVIDAD	Total	X	Parcial		Nulo	
Motivos del nivel de ejecución en caso de Parcial o Nulo:						

Evaluación PECA 2020	Análisis de la actividad extractiva de la flota andaluza por modalidades de pesca	05.05.05
-------------------------	---	----------

Tipo actividad: Estadística	Organismo responsable: Consejería de Agricultura, Ganadería, Pesca y Desarrollo Sostenible	Tema: 5. Actividad económica y tejido empresarial
Etapas de desarrollo: Operación	Objeto: Producción	Subtema: 5.05 Pesca y acuicultura
Tipo de recogida: Fuente administrativa		Cumplimiento ejes: Cohesión y Políticas Públicas

Objetivo: Analizar el funcionamiento del sector pesquero andaluz mediante la segmentación de la producción pesquera extractiva según modalidad de pesca
Modificaciones/Observaciones:
Sujeto informante: Consejería de Agricultura, Ganadería, Pesca y Desarrollo Sostenible y Ministerio de Agricultura, Pesca y Alimentación
Modificaciones/Observaciones:
Variables y atributos objeto de estudio: Valor físico y monetario de las diferentes especies comercializadas en las lonjas andaluzas según la modalidad de pesca del buque de procedencia de las capturas. Número de embarcaciones que venden en las lonjas andaluzas según la modalidad de pesca
Modificaciones/Observaciones:

TRABAJOS PREVISTOS EN 2020

Fase	Descripción tarea	Periodicidad	Desagregación territorial	Fecha realización	Fecha referencia datos
Estudios previos y diseño					
Recogida y grabación de información	Recogida y grabación de información	Anual	Municipal, Autónoma	2020	2019
Tratamiento de datos y control de calidad	Tratamiento de datos y control de calidad	Anual	Municipal, Autónoma	2020	2019
Obtención y difusión de resultados	Obtención y difusión de resultados	Anual	Municipal, Autónoma	30/Dic/2020	2019
Otros					

TRABAJOS EJECUTADOS EN 2020

Fase	Descripción tarea	Periodicidad	Desagregación territorial	Fecha realización	Fecha referencia datos
Estudios previos y diseño					
Recogida y grabación de información	Recogida y grabación de información	Anual	Municipal, Autónoma	2020	2019
Tratamiento de datos y control de calidad	Tratamiento de datos y control de calidad	Anual	Municipal, Autónoma	2020	2019
Obtención y difusión de resultados	Obtención y difusión de resultados	Anual	Municipal, Autónoma	30/Dic/2020	2019
Otros					

RESULTADOS PREVISTOS

Variables y atributos a difundir: Número total de buques oferentes, valor económico de la producción pesquera fresca comercializada por modalidad de pesca y frecuencia de venta
Modificaciones/Observaciones:

PRODUCTOS DE DIFUSIÓN EN 2020

MODIFICACIONES/OBSERVACIONES

Denominación de Producto: Producción Pesquera Andaluza	Producción Pesquera
Tipo de Producto: Tablas	
Url: https://juntadeandalucia.es/organismos/agriculturaganaderiapescaydesarrollosostenible/servicios/estadistica-cartografia/estadisticas-pesqueras/paginas/produccion-pesquera.html	
Canal o Medio de difusión: Internet	
Periodicidad del Producto de difusión: Anual	
Desagregación Territorial de resultados: Municipal Autonómica	

Denominación de Producto:	
Tipo de Producto:	
Url:	
Canal o Medio de difusión:	
Periodicidad del Producto de difusión:	
Desagregación Territorial de resultados:	

Denominación de otros productos:
Modificaciones/Observaciones:

USO Y UTILIZACIÓN DE RESULTADOS

Perfil de Usuarios	Sector Pesquero, AAPP, Organismos de Investigación, Medios de Comunicación
Solicitudes de datos	
Accesos en Web	
Impacto en medios	
Referencias técnicas	
Normas y planes	

COSTE MÁXIMO ESTIMADO EN 2020

COSTE ECONÓMICO REAL EN 2020

Coste: No genera coste externo	No ha generado coste externo
--------------------------------	------------------------------

NIVEL DE EJECUCIÓN DE LA ACTIVIDAD	Total	X	Parcial		Nulo	
Motivos del nivel de ejecución en caso de Parcial o Nulo:						

Evaluación PECA 2020	Análisis de precios de productos pesqueros en establecimientos minoristas en Andalucía	05.05.06
----------------------	--	----------

Tipo actividad: Estadística	Organismo responsable: Consejería de Agricultura, Ganadería, Pesca y Desarrollo Sostenible	Tema: 5. Actividad económica y tejido empresarial
Etapas de desarrollo: Operación	Objeto: Producción	Subtema: 5.05 Pesca y acuicultura
Tipo de recogida: Observación directa		Cumplimiento ejes: Cohesión y Políticas Públicas

Objetivo: Conocer el funcionamiento de los mercados y las transacciones comerciales de los productos de la pesca con especial atención a los volúmenes comercializados y la formación de precios
Modificaciones/Observaciones:
Sujeto informante: Establecimiento o punto de venta de productos pesqueros frescos de Andalucía
Modificaciones/Observaciones:
Variables y atributos objeto de estudio: Conocer la evolución de precios de diversos tipos de pescado en los establecimientos detallistas dedicados a la venta de pescado fresco, en concreto pescaderías tradicionales ubicadas o no en mercados de abastos, supermercados e hipermercados en Andalucía
Modificaciones/Observaciones:

TRABAJOS PREVISTOS EN 2020

Fase	Descripción tarea	Periodicidad	Desagregación territorial	Fecha realización	Fecha referencia datos
Estudios previos y diseño					
Recogida y grabación de información	Recogida y grabación de información	Continua	Autonómica	sem1-sem52/2020	sem52/2019-sem51/2020
Tratamiento de datos y control de calidad	Tratamiento de datos y control de calidad	Continua	Autonómica	sem1-sem52/2020	sem52/2019-sem51/2020
Obtención y difusión de resultados	Difusión de resultados	Mensual	Autonómica	30/Ene/2020, 27/Feb/2020 30/Mar/2020, 30/Abr/2020 29/May/2020, 30/Jun/2020 30/Jul/2020, 31/Ago/2020 29/Sep/2020, 30/Oct/2020 30/Nov/2020, 30/Dic/2020	Dic/2019, Ene/2020 Feb/2020, Mar/2020 Abr/2020, May/2020 Jun/2020, Jul/2020 Ago/2020, Sep/2020 Oct/2020, Nov/2020
Otros					

TRABAJOS EJECUTADOS EN 2020

Fase	Descripción tarea	Periodicidad	Desagregación territorial	Fecha realización	Fecha referencia datos
Estudios previos y diseño					
Recogida y grabación de información	Recogida y grabación de información	Continua	Autonómica	sem1-sem52/2020	sem52/2019-sem51/2020
Tratamiento de datos y control de calidad	Tratamiento de datos y control de calidad	Continua	Autonómica	sem1-sem52/2020	sem52/2019-sem51/2020
Obtención y difusión de resultados	Difusión de resultados	Mensual	Autonómica	30/Ene/2020, 27/Feb/2020 30/Mar/2020, 30/Abr/2020 29/May/2020, 30/Jun/2020 30/Jul/2020, 31/Ago/2020 29/Sep/2020, 30/Oct/2020 30/Nov/2020, 30/Dic/2020	Dic/2019, Ene/2020 Feb/2020, Mar/2020 Abr/2020, May/2020 Jun/2020, Jul/2020 Ago/2020, Sep/2020 Oct/2020, Nov/2020
Otros					

RESULTADOS PREVISTOS

Variables y atributos a difundir: Precios medios

Modificaciones/Observaciones:

PRODUCTOS DE DIFUSIÓN EN 2020**MODIFICACIONES/OBSERVACIONES**

Denominación de Producto: Pesca Precios	
Tipo de Producto: Tablas e Informes	
Url: https://juntadeandalucia.es/organismos/agriculturaganaderiapescaydesarrollosostenible/servicios/estadistica-cartografia/estadisticas-pesqueras/paginas/evolucion-precios-pesca.html	
Canal o Medio de difusión: Internet	
Periodicidad del Producto de difusión: Mensual	
Desagregación Territorial de resultados: Autonómica	

Denominación de Producto:	
Tipo de Producto:	
Url:	
Canal o Medio de difusión:	
Periodicidad del Producto de difusión:	
Desagregación Territorial de resultados:	

Denominación de otros productos:

Modificaciones/Observaciones:

USO Y UTILIZACIÓN DE RESULTADOS

Perfil de Usuarios	Sector pesquero, AAPP, Organismos de Investigación
Solicitudes de datos	
Accesos en Web	
Impacto en medios	
Referencias técnicas	
Normas y planes	

COSTE MÁXIMO ESTIMADO EN 2020**COSTE ECONÓMICO REAL EN 2020**

Coste: No genera coste externo

No ha generado coste externo

NIVEL DE EJECUCIÓN DE LA ACTIVIDAD	Total	X	Parcial		Nulo	
Motivos del nivel de ejecución en caso de Parcial o Nulo:						

Evaluación PECA 2020	Estadística de pesca continental deportiva en Andalucía	05.05.07
-------------------------	---	----------

Tipo actividad: Estadística	Organismo responsable: Consejería de Agricultura, Ganadería, Pesca y Desarrollo Sostenible	Tema: 5. Actividad económica y tejido empresarial
Etapas de desarrollo: Operación	Objeto: Producción	Subtema: 5.05 Pesca y acuicultura
Tipo de recogida: Observación directa y Fuente administrativa		Cumplimiento ejes: Cohesión, Género y Políticas Públicas

Objetivo: Ofrecer información sobre los cursos y masas de agua y la actividad de pesca continental en tramos de agua acotadas al efecto o en las aguas libres que no se declaren refugios de pesca o reservas ecológicas
Modificaciones/Observaciones:
Sujeto informante: Consejería de Agricultura, Ganadería, Pesca y Desarrollo Sostenible
Modificaciones/Observaciones:
Variables y atributos objeto de estudio: Permisos y licencias, cotos de pesca
Modificaciones/Observaciones:

TRABAJOS PREVISTOS EN 2020

Fase	Descripción tarea	Periodicidad	Desagregación territorial	Fecha realización	Fecha referencia datos
Estudios previos y diseño					
Recogida y grabación de información	Recogida de información	Anual	Puntual	Sem1/2020	2019
Tratamiento de datos y control de calidad	Tratamiento de datos	Anual	Puntual	Sem1/2020	2019
Obtención y difusión de resultados	Obtención y difusión de resultados	Anual	Provincial	Dic/2020	2019
Otros					

TRABAJOS EJECUTADOS EN 2020

Fase	Descripción tarea	Periodicidad	Desagregación territorial	Fecha realización	Fecha referencia datos
Estudios previos y diseño					
Recogida y grabación de información	Recogida de información	Anual	Puntual	Sem1/2020	2019
Tratamiento de datos y control de calidad	Tratamiento de datos	Anual	Puntual	Sem1/2020	2019
Obtención y difusión de resultados	Obtención y difusión de resultados	Anual	Provincial	Dic/2020	2019
Otros					

RESULTADOS PREVISTOS

Variables y atributos a difundir: Número, longitud y superficie de los cursos y masas de agua continental, número e importe total de licencias de pesca concedidos
Modificaciones/Observaciones:

PRODUCTOS DE DIFUSIÓN EN 2020

MODIFICACIONES/OBSERVACIONES

Denominación de Producto: Medio Ambiente en Andalucía. Informe Anual	No se ha difundido este producto
Tipo de Producto: Tablas, Gráficos, Mapas, Informes, Fotos y Otros	
Url:	
Canal o Medio de difusión: Internet y Publicación impresa	
Periodicidad del Producto de difusión: Anual	
Desagregación Territorial de resultados: Provincial	

Denominación de Producto: Visor de Estadísticas Medioambientales (VEM)	Visor de Estadísticas Medioambientales (VEM Apdo. 10.07)
Tipo de Producto: Tablas, Gráficos y Mapas	
Url: http://www.juntadeandalucia.es/medioambiente/vem/?c=Menu/tema/601	
Canal o Medio de difusión: Internet	
Periodicidad del Producto de difusión: Anual	
Desagregación Territorial de resultados: Provincial	

Denominación de otros productos:
Modificaciones/Observaciones:

USO Y UTILIZACIÓN DE RESULTADOS

Perfil de Usuarios	
Solicitudes de datos	
Accesos en Web	
Impacto en medios	
Referencias técnicas	
Normas y planes	

COSTE MÁXIMO ESTIMADO EN 2020

COSTE ECONÓMICO REAL EN 2020

Coste: No genera coste externo	No ha generado coste externo
--------------------------------	------------------------------

NIVEL DE EJECUCIÓN DE LA ACTIVIDAD	Total	X	Parcial		Nulo	
Motivos del nivel de ejecución en caso de Parcial o Nulo:						

Evaluación PECA 2020	Sistema de Información Geográfica pesquero y acuícola	05.05.08
-------------------------	---	----------

Tipo actividad: Cartográfica	Organismo responsable: Consejería de Agricultura, Ganadería, Pesca y Desarrollo Sostenible	Tema: 5. Actividad económica y tejido empresarial
Etapa de desarrollo: Operación	Objeto: Producción	Subtema: 5.05 Pesca y acuicultura
Tipo de recogida: Fuente administrativa, Recopilación o Síntesis		Cumplimiento ejes: Cohesión y Políticas Públicas

Objetivo: Apoyar los trabajos de gestión y ordenación de los recursos pesqueros y acuícolas mediante la integración en un Sistema de Información Geográfica (SIG) de la Información Espacial Pesquera y Acuícola de Andalucía, junto con la información espacial de las distintas administraciones con competencias en los ámbitos pesqueros y marítimos
Modificaciones/Observaciones:
Sujeto informante: Consejería de Agricultura, Ganadería, Pesca y Desarrollo Sostenible
Modificaciones/Observaciones:
Variables y atributos objeto de estudio: Localización, especies, peso, tamaño y profundidad
Modificaciones/Observaciones:

TRABAJOS PREVISTOS EN 2020

Fase	Descripción tarea	Periodicidad	Desagregación territorial	Fecha realización	Fecha referencia datos
Estudios previos y diseño	SIG y SLSEPA: Se realiza una planificación específica para cada área del proyecto a principio de año, donde se determina la metodología a seguir en función de los objetivos propuestos en los documentos técnicos. Para la situación legal de las zonas de producción de moluscos bivalvos se delimitan/revisan los límites espaciales de las zonas de producción de moluscos bivalvos de acuerdo a diferentes variables (presencia moluscos, fuentes de contaminación...)	Anual	Provincial	2020	-
Recogida y grabación de información	SLSEPA: Almacenamiento de datos generados por el sistema de localización y seguimiento de embarcaciones pesqueras andaluzas (SLSEPA), el Sistema Andaluz de Estadísticas Pesqueras IDAPES, otras fuentes de datos externas (cartas náuticas del IHN, etc) Zona producción de moluscos: De acuerdo con el resultado de los muestreos de agua y moluscos, se actualiza constantemente la situación legal de las zonas de producción de moluscos (zona abierta/cerrada) SIG: Almacenamiento de datos generados por: Registro de establecimientos de acuicultura y fuentes externas (cartas náuticas del IHN, Dirección General de Sostenibilidad de la Costa y del MAR (MAPAMA), Ministerio de Defensa, Consejería de Agricultura, Ganadería, Pesca y Desarrollo Sostenible, etc)	Continua	Puntual	2020	2020
Tratamiento de datos y control de calidad	Mantenimiento y actualización de datos espaciales	Continua	Puntual	2020	2020
Obtención y difusión de resultados	Difusión de resultados	Continua	Puntual	2020	2020
Otros					

TRABAJOS EJECUTADOS EN 2020

Fase	Descripción tarea	Periodicidad	Desagregación territorial	Fecha realización	Fecha referencia datos
Estudios previos y diseño	SIG y SLSEPA: Se realiza una planificación específica para cada área del proyecto a principio de año, donde se determina la metodología a seguir en función de los objetivos propuestos en los documentos técnicos. Para la situación legal de las zonas de producción de moluscos bivalvos se delimitan/revisan los límites espaciales de las zonas de producción de moluscos bivalvos de acuerdo a diferentes variables (presencia moluscos, fuentes de contaminación...)	Anual	Provincial	2020	-
Recogida y grabación de información	SLSEPA: Almacenamiento de datos generados por el sistema de localización y seguimiento de embarcaciones pesqueras andaluzas (SLSEPA), el Sistema Andaluz de Estadísticas Pesqueras IDAPES, otras fuentes de datos externas (cartas náuticas del IHN, etc) Zona producción de moluscos: De acuerdo con el resultado de los muestreos de agua y moluscos, se actualiza constantemente la situación legal de las zonas de producción de moluscos (zona abierta/cerrada) SIG: Almacenamiento de datos generados por: Registro de establecimientos de acuicultura y fuentes externas (cartas náuticas del IHN, Dirección General de Sostenibilidad de la Costa y del MAR (MAPAMA), Ministerio de Defensa, Consejería de Agricultura, Ganadería, Pesca y Desarrollo Sostenible, etc)	Continua	Puntual	2020	2020
Tratamiento de datos y control de calidad	Mantenimiento y actualización de datos espaciales	Continua	Puntual	2020	2020
Obtención y difusión de resultados	Difusión de resultados	Continua	Puntual	2020	2020
Otros					

RESULTADOS PREVISTOS

Variables y atributos a difundir: Localización de establecimientos de acuicultura marina en Andalucía, localización de las diferentes zonas de producción de moluscos y su situación legal
Modificaciones/Observaciones:

PRODUCTOS DE DIFUSIÓN EN 2020
MODIFICACIONES/OBSERVACIONES

Denominación de Producto: Visor SIG Acuicola	
Tipo de Producto: Datos espaciales	
Url: https://juntadeandalucia.es/organismos/agriculturaganaderiapescaydesarrollosostenible/areas/pesca-acuicultura/acuicultura/paginas/visor-sig-acuicola.html	
Canal o Medio de difusión: Internet	
Periodicidad del Producto de difusión: Continua	
Desagregación Territorial de resultados: Puntual	

Denominación de Producto:	
Tipo de Producto:	
Url:	
Canal o Medio de difusión:	
Periodicidad del Producto de difusión:	
Desagregación Territorial de resultados:	

Denominación de otros productos:
Modificaciones/Observaciones:

USO Y UTILIZACIÓN DE RESULTADOS

Perfil de Usuarios	
Solicitudes de datos	
Accesos en Web	
Impacto en medios	
Referencias técnicas	
Normas y planes	

COSTE MÁXIMO ESTIMADO EN 2020

COSTE ECONÓMICO REAL EN 2020

Coste: No genera coste externo	No ha generado coste externo
--------------------------------	------------------------------

NIVEL DE EJECUCIÓN DE LA ACTIVIDAD	Total	X	Parcial		Nulo	
Motivos del nivel de ejecución en caso de Parcial o Nulo:						

Evaluación PECA 2020	Sistema de indicadores económicos para el seguimiento óptimo de las políticas regionales en materia pesquera y acuícola	09.01.15
----------------------	---	----------

Tipo actividad: Estadística	Organismo responsable: Consejería de Agricultura, Ganadería, Pesca y Desarrollo Sostenible	Tema: 9. Administración y servicios públicos
Etapa de desarrollo: Operación	Objeto: Difusión	Subtema: 9.01 Administración pública
Tipo de recogida: Recopilación o Síntesis		Cumplimiento ejes: Cohesión y Políticas Públicas

Objetivo: Favorecer los procesos de planificación y evaluación de las políticas regionales en materia pesquera
Modificaciones/Observaciones:
Sujeto informante: Consejería de Agricultura, Ganadería, Pesca y Desarrollo Sostenible, Empresas del sector pesquero andaluz y otros organismos oficiales
Modificaciones/Observaciones:
Variables y atributos objeto de estudio: Nivel de eficiencia de las intervenciones públicas en el sector pesquero andaluz e información de carácter cuantitativo y cualitativo válida para los procesos de gestión pública
Modificaciones/Observaciones:

TRABAJOS PREVISTOS EN 2020

Fase	Descripción tarea	Periodicidad	Desagregación territorial	Fecha realización	Fecha referencia datos
Estudios previos y diseño					
Recogida y grabación de información	Recogida y grabación de información	Anual	Autonómica	2020	2019
Tratamiento de datos y control de calidad	Tratamiento de datos y control	Anual	Autonómica	2020	2019
Obtención y difusión de resultados	Obtención y difusión de resultados	Anual	Autonómica	30/Dic/2020	2019
Otros					

TRABAJOS EJECUTADOS EN 2020

Fase	Descripción tarea	Periodicidad	Desagregación territorial	Fecha realización	Fecha referencia datos
Estudios previos y diseño					
Recogida y grabación de información	Recogida y grabación de información	Anual	Autonómica	2020	2019
Tratamiento de datos y control de calidad	Tratamiento de datos y control	Anual	Autonómica	2020	2019
Obtención y difusión de resultados	Obtención y difusión de resultados	Anual	Autonómica	30/Dic/2020	2019
Otros					

RESULTADOS PREVISTOS

Variables y atributos a difundir: Indicadores sobre la adecuación de la capacidad extractiva de la flota a la explotación sostenible de los caladeros; sobre la mejora de las condiciones de trabajo a bordo de los buques pesqueros andaluces; sobre el mantenimiento de la cohesión social de las zonas dependientes de la pesca; sobre la generación de empleo de calidad en las zonas dependientes de la pesca; sobre el grado de conocimiento sobre el funcionamiento del mercado de los productos pesqueros andaluces; sobre la participación del sector pesquero, acuícola y transformador andaluz en las actividades de comercialización y sobre la diferenciación de los productos pesqueros andaluces entre otros
Modificaciones/Observaciones:

PRODUCTOS DE DIFUSIÓN EN 2020

MODIFICACIONES/OBSERVACIONES

Denominación de Producto: Sistema de indicadores socioeconómicos del sector pesquero andaluz	Observatorio Económico de la Pesca en Andalucía (OEPA). 2008 - 2019
Tipo de Producto: Tablas y Gráficos	
Url: https://juntadeandalucia.es/organismos/agriculturaganaderiapescaydesarrollosostenible/servicios/estadistica-cartografia/estadisticas-pesqueras/paginas/macromagnitudes-pesqueras.html	
Canal o Medio de difusión: Internet	
Periodicidad del Producto de difusión: Anual	
Desagregación Territorial de resultados: Autonómica	

Denominación de Producto:	
Tipo de Producto:	
Url:	
Canal o Medio de difusión:	
Periodicidad del Producto de difusión:	
Desagregación Territorial de resultados:	

Denominación de otros productos:	
Modificaciones/Observaciones:	

USO Y UTILIZACIÓN DE RESULTADOS

Perfil de Usuarios	Sector Pesquero, AAPP e Organismo de Investigación
Solicitudes de datos	
Accesos en Web	
Impacto en medios	
Referencias técnicas	
Normas y planes	

COSTE MÁXIMO ESTIMADO EN 2020

COSTE ECONÓMICO REAL EN 2020

Coste: No genera coste externo	No ha generado coste externo
--------------------------------	------------------------------

NIVEL DE EJECUCIÓN DE LA ACTIVIDAD	Total	X	Parcial		Nulo	
Motivos del nivel de ejecución en caso de Parcial o Nulo:						

Evaluación PECA 2020	Vías pecuarias de Andalucía	09.03.04
-------------------------	-----------------------------	----------

Tipo actividad: Estadística y Cartográfica	Organismo responsable: Consejería de Agricultura, Ganadería, Pesca y Desarrollo Sostenible	Tema: 9. Administración y servicios públicos
Etapas de desarrollo: Operación	Objeto: Producción	Subtema: 9.03 Afecciones territoriales
Tipo de recogida: Fuente administrativa		Cumplimiento ejes: Cohesión y Políticas Públicas

Objetivo: Inventariar las vías pecuarias de Andalucía para proporcionar información sobre las características básicas de las mismas, así como del trazado aproximado previo al deslinde de las mismas y trazado del eje real en aquellas ya deslindadas a escala de detalle y semidetalle
Modificaciones/Observaciones:
Sujeto informante: Consejería de Agricultura, Ganadería, Pesca y Desarrollo Sostenible
Modificaciones/Observaciones:
Variables y atributos objeto de estudio: Vías pecuarias de Andalucía
Modificaciones/Observaciones:

TRABAJOS PREVISTOS EN 2020

Fase	Descripción tarea	Periodicidad	Desagregación territorial	Fecha realización	Fecha referencia datos
Estudios previos y diseño					
Recogida y grabación de información	Recogida de información	Anual	Lineal	Sem1/2020	2019
Tratamiento de datos y control de calidad	Tratamiento de datos	Anual	Provincial	Sem1/2020	2019
Obtención y difusión de resultados	Obtención y difusión de resultados	Anual	Provincial	Dic/2020	2019
Otros					

TRABAJOS EJECUTADOS EN 2020

Fase	Descripción tarea	Periodicidad	Desagregación territorial	Fecha realización	Fecha referencia datos
Estudios previos y diseño					
Recogida y grabación de información	Recogida de información	Anual	Lineal	Sem1/2020	2019
Tratamiento de datos y control de calidad	Tratamiento de datos	Anual	Provincial	Sem1/2020	2019
Obtención y difusión de resultados	Obtención y difusión de resultados	Anual	Provincial	Dic/2020	2019
Otros					

RESULTADOS PREVISTOS

Variables y atributos a difundir: Tipología y longitud de vías pecuarias clasificadas hasta la fecha, número de vías pecuarias deslindadas hasta la fecha, y longitud de vías pecuarias deslindadas durante el año
Modificaciones/Observaciones: Tipología y longitud de vías pecuarias clasificadas hasta la fecha, número de vías pecuarias deslindadas hasta la fecha, y longitud de vías pecuarias deslindadas durante el año. Inversiones destinadas a la mejora y acondicionamiento de la Red Andaluza de vías pecuarias

PRODUCTOS DE DIFUSIÓN EN 2020**MODIFICACIONES/OBSERVACIONES**

Denominación de Producto: Medio ambiente en Andalucía. Informe Anual	Medio Ambiente en Andalucía. Informe Anual (iMA Cap. 3)
Tipo de Producto: Tablas, Gráficos, Mapas, Informes, Fotos y Otros	
Url: http://www.juntadeandalucia.es/medioambiente/site/ima	
Canal o Medio de difusión: Internet y Publicación impresa	
Periodicidad del Producto de difusión: Anual	
Desagregación Territorial de resultados: Provincial	

Denominación de Producto: Visor de Estadísticas Medioambientales (VEM)	Visor de Estadísticas Medioambientales (VEM Apdo. 9.03)
Tipo de Producto: Tablas, Gráficos y Mapas	
Url: http://www.juntadeandalucia.es/medioambiente/vem/?c=Menu/tema/601	
Canal o Medio de difusión: Internet	
Periodicidad del Producto de difusión: Anual	
Desagregación Territorial de resultados: Provincial	

Denominación de otros productos:

Modificaciones/Observaciones:

USO Y UTILIZACIÓN DE RESULTADOS

Perfil de Usuarios	
Solicitudes de datos	
Accesos en Web	
Impacto en medios	
Referencias técnicas	
Normas y planes	

COSTE MÁXIMO ESTIMADO EN 2020**COSTE ECONÓMICO REAL EN 2020**

Coste: No genera coste externo	No ha generado coste externo
---------------------------------------	------------------------------

NIVEL DE EJECUCIÓN DE LA ACTIVIDAD	Total	X	Parcial	Nulo
Motivos del nivel de ejecución en caso de Parcial o Nulo:				

Evaluación PECA 2020	Medio Ambiente en Andalucía. Informe anual	10.00.01
-------------------------	--	----------

Tipo actividad: Estadística y Cartográfica	Organismo responsable: Consejería de Agricultura, Ganadería, Pesca y Desarrollo Sostenible	Tema: 10. Ecosistemas, recursos naturales y medio ambiente
Etapas de desarrollo: Operación	Objeto: Difusión	Subtema:
Tipo de recogida: Recopilación o Síntesis		Cumplimiento ejes: Cohesión, Sostenibilidad, Género y Políticas Públicas

Objetivo: Ofrecer información sobre la situación e iniciativas más significativas de los distintos sectores que componen la realidad medioambiental de Andalucía, obtenidos durante el año vencido y enmarcados en un contexto internacional. Esta información se integra en un único producto que pretende servir como documento de consulta para toda la población usuaria
Modificaciones/Observaciones:
Sujeto informante: Consejería de Agricultura, Ganadería, Pesca y Desarrollo Sostenible y diversos organismos productores de información medioambiental
Modificaciones/Observaciones:
Variables y atributos objeto de estudio: El medio ambiente andaluz a partir del conocimiento de los principales aspectos medioambientales y características económicas, demográficas y sociales de los territorios que componen la Comunidad Autónoma andaluza
Modificaciones/Observaciones:

TRABAJOS PREVISTOS EN 2020

Fase	Descripción tarea	Periodicidad	Desagregación territorial	Fecha realización	Fecha referencia datos
Estudios previos y diseño					
Recogida y grabación de información	Recogida de información	Anual	Multiterritorial	Sem1/2020	2019
Tratamiento de datos y control de calidad	Tratamiento de datos	Anual	Multiterritorial	Sem1/2020	2019
Obtención y difusión de resultados	Difusión de resultados	Anual	Multiterritorial	Dic/2020	2019
Otros					

TRABAJOS EJECUTADOS EN 2020

Fase	Descripción tarea	Periodicidad	Desagregación territorial	Fecha realización	Fecha referencia datos
Estudios previos y diseño					
Recogida y grabación de información	Recogida de información	Anual	Multiterritorial	Sem1/2020	2019
Tratamiento de datos y control de calidad	Tratamiento de datos	Anual	Multiterritorial	Sem1/2020	2019
Obtención y difusión de resultados	Difusión de resultados	Anual	Multiterritorial	Dic/2020	2019
Otros					

RESULTADOS PREVISTOS

Variables y atributos a difundir: Principales aspectos medioambientales y características económicas, demográficas y sociales de los territorios que componen la Comunidad Autónoma andaluza
Modificaciones/Observaciones:

PRODUCTOS DE DIFUSIÓN EN 2020

MODIFICACIONES/OBSERVACIONES

Denominación de Producto: Medio Ambiente en Andalucía. Informe Anual	
Tipo de Producto: Tablas, Gráficos, Mapas, Informes, Fotos y Otros	
Url: http://www.juntadeandalucia.es/medioambiente/site/ima	
Canal o Medio de difusión: Internet y Publicación impresa	
Periodicidad del Producto de difusión: Anual	
Desagregación Territorial de resultados: Multiterritorial	

Denominación de Producto:	
Tipo de Producto:	
Url:	
Canal o Medio de difusión:	
Periodicidad del Producto de difusión:	
Desagregación Territorial de resultados:	

Denominación de otros productos:
Modificaciones/Observaciones:

USO Y UTILIZACIÓN DE RESULTADOS

Perfil de Usuarios	
Solicitudes de datos	
Accesos en Web	
Impacto en medios	
Referencias técnicas	
Normas y planes	

COSTE MÁXIMO ESTIMADO EN 2020

COSTE ECONÓMICO REAL EN 2020

Coste: 26.452,01€	52.457,33€
-------------------	------------

NIVEL DE EJECUCIÓN DE LA ACTIVIDAD	Total	X	Parcial		Nulo	
Motivos del nivel de ejecución en caso de Parcial o Nulo:						

Evaluación PECA 2020	Datos básicos. Medio Ambiente. Andalucía	10.00.02
----------------------	--	----------

Tipo actividad: Estadística y Cartográfica	Organismo responsable: Consejería de Agricultura, Ganadería, Pesca y Desarrollo Sostenible	Tema: 10. Ecosistemas, recursos naturales y medio ambiente
Etapas de desarrollo: Operación	Objeto: Difusión	Subtema:
Tipo de recogida: Recopilación o Síntesis		Cumplimiento ejes: Cohesión, Sostenibilidad, Género y Políticas Públicas

Objetivo: Ofrecer información estadística de base sobre diferentes sectores medioambientales de Andalucía que permita, a partir de una selección actualizada de datos básicos, obtener una visión sintética de situación del medio ambiente en Andalucía
Modificaciones/Observaciones:
Sujeto informante: Consejería de Agricultura, Ganadería, Pesca y Desarrollo Sostenible y diversos organismos productores de información medioambiental
Modificaciones/Observaciones:
Variables y atributos objeto de estudio: Diversos caracteres medioambientales de Andalucía
Modificaciones/Observaciones:

TRABAJOS PREVISTOS EN 2020

Fase	Descripción tarea	Periodicidad	Desagregación territorial	Fecha realización	Fecha referencia datos
Estudios previos y diseño					
Recogida y grabación de información	Recogida de información	Irregular	Multiterritorial	Sem1/2020	2019
Tratamiento de datos y control de calidad	Tratamiento de datos	Irregular	Multiterritorial	Sem1/2020	2019
Obtención y difusión de resultados	Difusión de resultados	Irregular	Multiterritorial	Abr/2020, Dic/2020	2018, 2019
Otros					

TRABAJOS EJECUTADOS EN 2020

Fase	Descripción tarea	Periodicidad	Desagregación territorial	Fecha realización	Fecha referencia datos
Estudios previos y diseño					
Recogida y grabación de información	Recogida de información	Irregular	Multiterritorial	Sem1/2020	2019
Tratamiento de datos y control de calidad	Tratamiento de datos	Irregular	Multiterritorial	Sem1/2020	2019
Obtención y difusión de resultados	Difusión de resultados	Irregular	Multiterritorial	Mar/2020, 12/Feb/2021	2018, 2019
Otros					

RESULTADOS PREVISTOS

Variables y atributos a difundir: Recursos naturales, espacios naturales, gestión del medio natural, sistema productivo, prevención ambiental, calidad ambiental, medio ambiente urbano, percepción social, educación y voluntariado ambiental, planificación, presupuestos y normativa, estructura e indicadores ambientales
Modificaciones/Observaciones: Recursos naturales, espacios naturales, gestión del medio natural, sistema productivo, prevención ambiental, calidad ambiental, medio ambiente urbano, participación social, educación y voluntariado ambiental, planificación, normativa, estructura e indicadores ambientales

PRODUCTOS DE DIFUSIÓN EN 2020

MODIFICACIONES/OBSERVACIONES

Denominación de Producto: Medio Ambiente en Andalucía. Datos Básicos	
Tipo de Producto: Informes	
Url: http://www.juntadeandalucia.es/medioambiente/site/porta/web/menuitem.220de8226575045b25f09a105510e1ca/?vgnextoid=8674dfde043f4310VgnVCM1000001325e50aRCRD&vgnnextchannel=ccf46c0a3a217310VgnVCM2000000624e50aRCRD	
Canal o Medio de difusión: Internet y Publicación impresa	
Periodicidad del Producto de difusión: Irregular	
Desagregación Territorial de resultados: Multiterritorial	

Denominación de Producto:	
Tipo de Producto:	
Url:	
Canal o Medio de difusión:	
Periodicidad del Producto de difusión:	
Desagregación Territorial de resultados:	

Denominación de otros productos:	
Modificaciones/Observaciones:	

USO Y UTILIZACIÓN DE RESULTADOS

Perfil de Usuarios	
Solicitudes de datos	
Accesos en Web	
Impacto en medios	
Referencias técnicas	
Normas y planes	

COSTE MÁXIMO ESTIMADO EN 2020

COSTE ECONÓMICO REAL EN 2020

Coste: 16.706,52€	9.651,26€
-------------------	-----------

NIVEL DE EJECUCIÓN DE LA ACTIVIDAD	Total	Parcial	X	Nulo
Motivos del nivel de ejecución en caso de Parcial o Nulo:	Desajustes en la difusión			

Evaluación PECA 2020	Nodo de Medio Ambiente en la IDEAndalucía	10.00.06
----------------------	---	----------

Tipo actividad: Cartográfica	Organismo responsable: Consejería de Agricultura, Ganadería, Pesca y Desarrollo Sostenible	Tema: 10. Ecosistemas, recursos naturales y medio ambiente
Etapas de desarrollo: Operación	Objeto: Difusión	Subtema:
Tipo de recogida: Recopilación o Síntesis	Cumplimiento ejes: Cohesión, Sostenibilidad y Políticas Públicas	

Objetivo: Nodo sectorial, referido a la información ambiental, accesible e integrado en las diversas infraestructuras de Datos Espaciales de ámbito autonómico, nacional e internacional en el marco de la directiva Inspire
Modificaciones/Observaciones:
Sujeto informante: Consejería de Agricultura, Ganadería, Pesca y Desarrollo Sostenible
Modificaciones/Observaciones:
Variables y atributos objeto de estudio: Servicios de mapas que cumplen estándares OGC (Open Geospatial Consortium) que aporta información sobre el estado del medio ambiente y los recursos naturales de la Comunidad Autónoma de Andalucía
Modificaciones/Observaciones:

TRABAJOS PREVISTOS EN 2020

Fase	Descripción tarea	Periodicidad	Desagregación territorial	Fecha realización	Fecha referencia datos
Estudios previos y diseño					
Recogida y grabación de información	Adaptación y normalización de la información	Continua	Multiterritorial	2020	2020 y anteriores
Tratamiento de datos y control de calidad	Servidores estándares y pruebas de rendimiento	Continua	Multiterritorial	2020	2020 y anteriores
Obtención y difusión de resultados	Difusión de resultados	Continua	Multiterritorial	2020	2020 y anteriores
Otros					

TRABAJOS EJECUTADOS EN 2020

Fase	Descripción tarea	Periodicidad	Desagregación territorial	Fecha realización	Fecha referencia datos
Estudios previos y diseño					
Recogida y grabación de información	Adaptación y normalización de la información	Continua	Multiterritorial	2020	2020 y anteriores
Tratamiento de datos y control de calidad	Servidores estándares y pruebas de rendimiento	Continua	Multiterritorial	2020	2020 y anteriores
Obtención y difusión de resultados	Difusión de resultados	Continua	Multiterritorial	2020	2020 y anteriores
Otros					

RESULTADOS PREVISTOS

Variables y atributos a difundir: Información sobre el estado del medio ambiente y los recursos naturales de la Comunidad Autónoma de Andalucía
--

Modificaciones/Observaciones:

PRODUCTOS DE DIFUSIÓN EN 2020**MODIFICACIONES/OBSERVACIONES**

Denominación de Producto: Nodo de la Red de Información Ambiental de Andalucía (REDIAM) en la IDEAndalucía	
Tipo de Producto: Datos espaciales	
Url: https://www.ideandalucia.es/portal/nodos	
Canal o Medio de difusión: Internet	
Periodicidad del Producto de difusión: Continua	
Desagregación Territorial de resultados: Multiterritorial	

Denominación de Producto:	
Tipo de Producto:	
Url:	
Canal o Medio de difusión:	
Periodicidad del Producto de difusión:	
Desagregación Territorial de resultados:	

Denominación de otros productos:

Modificaciones/Observaciones:

USO Y UTILIZACIÓN DE RESULTADOS

Perfil de Usuarios	
Solicitudes de datos	
Accesos en Web	
Impacto en medios	
Referencias técnicas	
Normas y planes	

COSTE MÁXIMO ESTIMADO EN 2020**COSTE ECONÓMICO REAL EN 2020**

Coste: No genera coste externo	No ha generado coste externo
---------------------------------------	------------------------------

NIVEL DE EJECUCIÓN DE LA ACTIVIDAD	Total	X	Parcial		Nulo	
Motivos del nivel de ejecución en caso de Parcial o Nulo:						

Evaluación PECA 2020	Zonas húmedas de Andalucía	10.01.01
-------------------------	----------------------------	----------

Tipo actividad: Estadística y Cartográfica	Organismo responsable: Consejería de Agricultura, Ganadería, Pesca y Desarrollo Sostenible	Tema: 10. Ecosistemas, recursos naturales y medio ambiente
Etapas de desarrollo: Operación	Objeto: Producción	Subtema: 10.01 Aguas y litoral
Tipo de recogida: Observación directa y Fuente administrativa		Cumplimiento ejes: Cohesión y Políticas Públicas

Objetivo: Obtener una caracterización físico-química, hidrológica y biológica de las zonas húmedas andaluzas
Modificaciones/Observaciones:
Sujeto informante: Consejería de Agricultura, Ganadería, Pesca y Desarrollo Sostenible
Modificaciones/Observaciones:
Variables y atributos objeto de estudio: Humedales de Andalucía: características y procesos o funciones geomorfológicas, bioquímicas y ecológicas
Modificaciones/Observaciones:

TRABAJOS PREVISTOS EN 2020

Fase	Descripción tarea	Periodicidad	Desagregación territorial	Fecha realización	Fecha referencia datos
Estudios previos y diseño					
Recogida y grabación de información	Recogida de información	Anual	Superficial	Sem1/2020	2019
Tratamiento de datos y control de calidad	Tratamiento de datos	Anual	Superficial	Sem1/2020	2019
Obtención y difusión de resultados	Difusión de resultados	Continua, Anual	Superficial	2020, Dic/2020	2019
Otros					

TRABAJOS EJECUTADOS EN 2020

Fase	Descripción tarea	Periodicidad	Desagregación territorial	Fecha realización	Fecha referencia datos
Estudios previos y diseño					
Recogida y grabación de información	Recogida de información	Anual	Superficial	Sem1/2020	2019
Tratamiento de datos y control de calidad	Tratamiento de datos	Anual	Superficial	Sem1/2020	2019
Obtención y difusión de resultados	Difusión de resultados	Continua, Anual	Superficial	2020, Dic/2020	2019
Otros					

RESULTADOS PREVISTOS

Variables y atributos a difundir: Superficie de los humedales incluidos en la lista RAMSAR en Andalucía, parámetros físico-químicos del agua en los humedales y caracterización hidrogeológica de los humedales
Modificaciones/Observaciones:

PRODUCTOS DE DIFUSIÓN EN 2020

MODIFICACIONES/OBSERVACIONES

Denominación de Producto: Red de Información Ambiental de Andalucía	
Tipo de Producto: Tablas Servicios y Datos espaciales	
Url: http://www.juntadeandalucia.es/medioambiente/site/rediam/menuitem.aedc2250f6db83cf8ca78ca731525ea0/?vgnextoid=c9587d087270f210VgnVCM1000001325e50aRCRD	
Canal o Medio de difusión: Internet	
Periodicidad del Producto de difusión: Continua	
Desagregación Territorial de resultados: Superficial	

Denominación de Producto: Visor de Estadísticas Medioambientales (VEM)	Visor de Estadísticas Medioambientales (VEM Apdo. 02.02, 02.03 y 19.04)
Tipo de Producto: Tablas, Gráficos y Mapas	
Url: http://www.juntadeandalucia.es/medioambiente/vem/?c=Menu/tema/550	
Canal o Medio de difusión: Internet	
Periodicidad del Producto de difusión: Anual	
Desagregación Territorial de resultados: Superficial	

Denominación de otros productos: Medio Ambiente en Andalucía. Informe Anual
Modificaciones/Observaciones: Medio Ambiente en Andalucía. Informe Anual (iMA Apdo. 1.9)

USO Y UTILIZACIÓN DE RESULTADOS

Perfil de Usuarios	
Solicitudes de datos	
Accesos en Web	
Impacto en medios	
Referencias técnicas	
Normas y planes	

COSTE MÁXIMO ESTIMADO EN 2020

COSTE ECONÓMICO REAL EN 2020

Coste: No genera coste externo	No ha generado coste externo
---------------------------------------	------------------------------

NIVEL DE EJECUCIÓN DE LA ACTIVIDAD	Total	X	Parcial		Nulo	
Motivos del nivel de ejecución en caso de Parcial o Nulo:						

Evaluación PECA 2020	Estadística básica de las infraestructuras hidráulicas en Andalucía	10.01.02
-------------------------	---	----------

Tipo actividad: Estadística	Organismo responsable: Consejería de Agricultura, Ganadería, Pesca y Desarrollo Sostenible	Tema: 10. Ecosistemas, recursos naturales y medio ambiente
Etapas de desarrollo: Operación	Objeto: Producción	Subtema: 10.01 Aguas y litoral
Tipo de recogida: Fuente administrativa	Cumplimiento ejes: Cohesión, Sostenibilidad y Políticas Públicas	

Objetivo: Obtener información sobre la situación de todas aquellas infraestructuras hidráulicas y actuaciones públicas realizadas por las distintas entidades competentes en la gestión del agua en materia de abastecimiento, saneamiento, defensa, encauzamiento y regulación, así como conocer la incidencia territorial de estas actuaciones en la Comunidad Autónoma
Modificaciones/Observaciones:
Sujeto informante: Consejería de Agricultura, Ganadería, Pesca y Desarrollo Sostenible y Confederación Hidrográfica del Guadalquivir
Modificaciones/Observaciones:
Variables y atributos objeto de estudio: Todas las infraestructuras hidráulicas existentes y las actuaciones realizadas que estén dirigidas a la realización de obras nuevas, acondicionamiento, conservación y reparación de éstas en Andalucía
Modificaciones/Observaciones:

TRABAJOS PREVISTOS EN 2020

Fase	Descripción tarea	Periodicidad	Desagregación territorial	Fecha realización	Fecha referencia datos
Estudios previos y diseño					
Recogida y grabación de información	Recogida de información	Anual	Municipal	Sem1/2020	2019
Tratamiento de datos y control de calidad	Tratamiento de datos	Anual	Municipal	Sem1/2020	2019
Obtención y difusión de resultados	Difusión de resultados	Anual	Supramunicipal	Dic/2020	2019
Otros					

TRABAJOS EJECUTADOS EN 2020

Fase	Descripción tarea	Periodicidad	Desagregación territorial	Fecha realización	Fecha referencia datos
Estudios previos y diseño					
Recogida y grabación de información	Recogida de información	Anual	Municipal	Sem1/2020	2019
Tratamiento de datos y control de calidad	Tratamiento de datos	Anual	Municipal	Sem1/2020	2019
Obtención y difusión de resultados	Difusión de resultados	Anual	Supramunicipal	Dic/2020	2019
Otros					

RESULTADOS PREVISTOS

Variables y atributos a difundir: Volumen del agua embalsada, estado de la depuración de las aguas residuales urbanas y ejecución de infraestructuras
Modificaciones/Observaciones:

PRODUCTOS DE DIFUSIÓN EN 2020

MODIFICACIONES/OBSERVACIONES

Denominación de Producto: Medio Ambiente en Andalucía. Informe Anual	Medio Ambiente en Andalucía. Informe Anual (iMA Apdo. 1.4)
Tipo de Producto: Tablas, Gráficos, Mapas, Informes, Fotos y Otros	
Url: http://www.juntadeandalucia.es/medioambiente/site/ima	
Canal o Medio de difusión: Internet y Publicación impresa	
Periodicidad del Producto de difusión: Anual	
Desagregación Territorial de resultados: Supramunicipal	

Denominación de Producto: Visor de Estadísticas Medioambientales (VEM)	Visor de Estadísticas Medioambientales (VEM Apdo. 02.01 y 02.02)
Tipo de Producto: Tablas, Gráficos y Mapas	
Url: http://www.juntadeandalucia.es/medioambiente/vem/?c=Menu/tema/548	
Canal o Medio de difusión: Internet	
Periodicidad del Producto de difusión: Anual	
Desagregación Territorial de resultados: Supramunicipal	

Denominación de otros productos:
Modificaciones/Observaciones:

USO Y UTILIZACIÓN DE RESULTADOS

Perfil de Usuarios	
Solicitudes de datos	
Accesos en Web	
Impacto en medios	
Referencias técnicas	
Normas y planes	

COSTE MÁXIMO ESTIMADO EN 2020

COSTE ECONÓMICO REAL EN 2020

Coste: No genera coste externo	No ha generado coste externo
---------------------------------------	------------------------------

NIVEL DE EJECUCIÓN DE LA ACTIVIDAD	Total	X	Parcial		Nulo	
Motivos del nivel de ejecución en caso de Parcial o Nulo:						

Evaluación PECA 2020	Cartografía del sistema hidrológico y los recursos hídricos en Andalucía	10.01.03
-------------------------	--	----------

Tipo actividad: Cartográfica	Organismo responsable: Consejería de Agricultura, Ganadería, Pesca y Desarrollo Sostenible	Tema: 10. Ecosistemas, recursos naturales y medio ambiente
Etapas de desarrollo: Operación	Objeto: Producción	Subtema: 10.01 Aguas y litoral
Tipo de recogida: Explotación de información estadística o cartográfica	Cumplimiento ejes: Cohesión, Sostenibilidad y Políticas Públicas	

Objetivo: Disponer de un sistema de información que almacene, gestione y analice las bases de datos espaciales y temáticas relativas al agua de gran utilidad para la planificación y gestión de abastecimientos, saneamientos, regulación, usos, prevención de desastres y defensa del medio
Modificaciones/Observaciones:
Sujeto informante: Consejería de Agricultura, Ganadería, Pesca y Desarrollo Sostenible
Modificaciones/Observaciones:
Variables y atributos objeto de estudio: Aguas subterráneas y superficiales, balsas, riberas, humedales e infraestructuras hidráulicas
Modificaciones/Observaciones:

TRABAJOS PREVISTOS EN 2020

Fase	Descripción tarea	Periodicidad	Desagregación territorial	Fecha realización	Fecha referencia datos
Estudios previos y diseño					
Recogida y grabación de información	Recogida de información	Continua	Multiterritorial	2020	2019 y anteriores
Tratamiento de datos y control de calidad	Tratamiento de datos	Continua	Multiterritorial	2020	2019 y anteriores
Obtención y difusión de resultados	Difusión de resultados	Continua	Multiterritorial	2020	2019 y anteriores
Otros					

TRABAJOS EJECUTADOS EN 2020

Fase	Descripción tarea	Periodicidad	Desagregación territorial	Fecha realización	Fecha referencia datos
Estudios previos y diseño					
Recogida y grabación de información	Recogida de información	Continua	Multiterritorial	2020	2019 y anteriores
Tratamiento de datos y control de calidad	Tratamiento de datos	Continua	Multiterritorial	2020	2019 y anteriores
Obtención y difusión de resultados	Difusión de resultados	Continua	Multiterritorial	2020	2019 y anteriores
Otros					

RESULTADOS PREVISTOS

VARIABLES Y ATRIBUTOS A DIFUNDIR: Pluviometría, nivel piezométrico de los acuíferos y caudales fluyentes, volumen de agua embalsada, humedales, calidad de las aguas, inundabilidad, recursos hidrológicos, vulnerabilidad de acuíferos, permeabilidad

MODIFICACIONES/OBSERVACIONES:

PRODUCTOS DE DIFUSIÓN EN 2020**MODIFICACIONES/OBSERVACIONES**

Denominación de Producto: Datos en tiempo real: embalses y precipitaciones	
Tipo de Producto: Tablas Mapas	
Url: http://www.juntadeandalucia.es/medioambiente/site/portalweb/menuitem.7e1cf46ddf59bb227a9ebe205510e1ca/?vgnextoid=a6927389bcfdc210VgnVCM1000001325e50aRCRD&vgnnextchannel=dbe6fa43596d4310VgnVCM2000000624e50aRCRD	
Canal o Medio de difusión: Internet	
Periodicidad del Producto de difusión: Continua	
Desagregación Territorial de resultados: Puntual	

Denominación de Producto: Subsistema Agua (Canal REDIAM)	
Tipo de Producto: Datos espaciales	
Url: http://www.juntadeandalucia.es/medioambiente/site/rediam/menuitem.04dc44281e5d53cf8ca78ca731525ea0/?vgnextoid=d841c46a065de110VgnVCM1000001325e50aRCRD&vgnnextchannel=d9f803d78270f210VgnVCM2000000624e50aRCRD&vgnnextfmt=rediam&lr=lang_es&vgn=	
Canal o Medio de difusión: Internet	
Periodicidad del Producto de difusión: Continua	
Desagregación Territorial de resultados: Multiterritorial	

Denominación de otros productos:

MODIFICACIONES/OBSERVACIONES:

USO Y UTILIZACIÓN DE RESULTADOS

Perfil de Usuarios	
Solicitudes de datos	
Accesos en Web	
Impacto en medios	
Referencias técnicas	
Normas y planes	

COSTE MÁXIMO ESTIMADO EN 2020**COSTE ECONÓMICO REAL EN 2020**

Coste: No genera coste externo	No ha generado coste externo
---------------------------------------	------------------------------

NIVEL DE EJECUCIÓN DE LA ACTIVIDAD	Total	X	Parcial		Nulo	
Motivos del nivel de ejecución en caso de Parcial o Nulo:						

Evaluación PECA 2020	Cartografía del litoral y medio marino andaluz	10.01.04
-------------------------	--	----------

Tipo actividad: Cartográfica	Organismo responsable: Consejería de Agricultura, Ganadería, Pesca y Desarrollo Sostenible	Tema: 10. Ecosistemas, recursos naturales y medio ambiente
Etapas de desarrollo: Operación	Objeto: Producción	Subtema: 10.01 Aguas y litoral
Tipo de recogida: Explotación de información estadística o cartográfica	Cumplimiento ejes:	

Objetivo: Integración y homogeneización de toda la información ambiental relativa al ámbito costero y litoral de Andalucía (clima, biodiversidad, hidrodinámica, fisiografía, paisaje, etc.)
Modificaciones/Observaciones:
Sujeto informante: Consejería de Agricultura, Ganadería, Pesca y Desarrollo Sostenible
Modificaciones/Observaciones:
Variables y atributos objeto de estudio: Unidades fisiográficas del litoral, nivel del mar, oleajes, calidad de las aguas, límites jurisdiccionales marítimos y erosión costera
Modificaciones/Observaciones:

TRABAJOS PREVISTOS EN 2020

Fase	Descripción tarea	Periodicidad	Desagregación territorial	Fecha realización	Fecha referencia datos
Estudios previos y diseño					
Recogida y grabación de información	Recogida de información	Continua	Multiterritorial	2020	2019 y anteriores
Tratamiento de datos y control de calidad	Tratamiento de datos	Anual	Multiterritorial	2020	2019 y anteriores
Obtención y difusión de resultados	Difusión de resultados	Continua	Multiterritorial	2020	2019 y anteriores
Otros					

TRABAJOS EJECUTADOS EN 2020

Fase	Descripción tarea	Periodicidad	Desagregación territorial	Fecha realización	Fecha referencia datos
Estudios previos y diseño					
Recogida y grabación de información					
Tratamiento de datos y control de calidad					
Obtención y difusión de resultados					
Otros					

RESULTADOS PREVISTOS

Variables y atributos a difundir: Tasa de erosión costera, índice de vulnerabilidad costera al cambio climático, calidad de las aguas litorales, corrientes marinas, salinidad, temperatura del mar, afloramientos, sedimentos, fauna marina, especies exóticas, tráfico marítimo, transparencia del agua
Modificaciones/Observaciones:

PRODUCTOS DE DIFUSIÓN EN 2020

MODIFICACIONES/OBSERVACIONES

Denominación de Producto: Subsistema Litoral y Medio Marino (Canal REDIAM)	
Tipo de Producto: Servicios y Datos espaciales	
Url:	
Canal o Medio de difusión: Internet	
Periodicidad del Producto de difusión: Continua	
Desagregación Territorial de resultados: Multiterritorial	

Denominación de Producto:	
Tipo de Producto:	
Url:	
Canal o Medio de difusión:	
Periodicidad del Producto de difusión:	
Desagregación Territorial de resultados:	

Denominación de otros productos:
Modificaciones/Observaciones:

USO Y UTILIZACIÓN DE RESULTADOS

Perfil de Usuarios	
Solicitudes de datos	
Accesos en Web	
Impacto en medios	
Referencias técnicas	
Normas y planes	

COSTE MÁXIMO ESTIMADO EN 2020

COSTE ECONÓMICO REAL EN 2020

Coste: No genera coste externo	No ha generado coste externo
--------------------------------	------------------------------

NIVEL DE EJECUCIÓN DE LA ACTIVIDAD	Total	Parcial	Nulo	X
Motivos del nivel de ejecución en caso de Parcial o Nulo:	Demora en la ejecución			

Evaluación PECA 2020	Climatología y meteorología en Andalucía	10.02.05
-------------------------	--	----------

Tipo actividad: Estadística y Cartográfica	Organismo responsable: Consejería de Agricultura, Ganadería, Pesca y Desarrollo Sostenible	Tema: 10. Ecosistemas, recursos naturales y medio ambiente
Etapas de desarrollo: Operación	Objeto: Producción	Subtema: 10.02 Clima
Tipo de recogida: Observación directa y Explotación de información estadística o cartográfica		Cumplimiento ejes: Cohesión y Políticas Públicas

Objetivo: Homogeneizar los datos de las estaciones meteorológicas y ofrecer información fiable sobre los parámetros representativos del medio ambiente en lo relativo al clima en Andalucía
Modificaciones/Observaciones:
Sujeto informante: Consejería de Agricultura, Ganadería, Pesca y Desarrollo Sostenible
Modificaciones/Observaciones:
Variables y atributos objeto de estudio: Parámetros representativos del clima en Andalucía (temperatura, precipitación, etc.)
Modificaciones/Observaciones:

TRABAJOS PREVISTOS EN 2020

Fase	Descripción tarea	Periodicidad	Desagregación territorial	Fecha realización	Fecha referencia datos
Estudios previos y diseño					
Recogida y grabación de información	Recogida de información	Continua	Puntual	Sem1/2020	2019
Tratamiento de datos y control de calidad	Tratamiento de datos	Anual	Puntual	Sem1/2020	2019
Obtención y difusión de resultados	Difusión de resultados	Continua Anual	Multiterritorial Superficial	2020 Dic/2020	2019
Otros					

TRABAJOS EJECUTADOS EN 2020

Fase	Descripción tarea	Periodicidad	Desagregación territorial	Fecha realización	Fecha referencia datos
Estudios previos y diseño					
Recogida y grabación de información	Recogida de información	Continua	Puntual	Sem1/2020	2019
Tratamiento de datos y control de calidad	Tratamiento de datos	Anual	Puntual	Sem1/2020	2019
Obtención y difusión de resultados	Difusión de resultados	Continua Anual	Multiterritorial Superficial	2020 Dic/2020	2019
Otros					

RESULTADOS PREVISTOS

Variables y atributos a difundir: Temperatura, precipitación, humedad, viento, evapotranspiración e intensidad de la sequía
Modificaciones/Observaciones:

PRODUCTOS DE DIFUSIÓN EN 2020
MODIFICACIONES/OBSERVACIONES

Denominación de Producto: Visor de Estadísticas Medioambientales (VEM)	Visor de Estadísticas Medioambientales (VEM Apdo. 0.1)
Tipo de Producto: Tablas, Gráficos y Mapas	
Url: http://www.juntadeandalucia.es/medioambiente/vem/?c=Menu/tema/544	
Canal o Medio de difusión: Internet	
Periodicidad del Producto de difusión: Anual	
Desagregación Territorial de resultados: Superficial	

Denominación de Producto: Subsistema Clima (Canal REDIAM)	
Tipo de Producto: Tablas Base de datos Gráficos Servicios y Datos espaciales	
Url: http://www.juntadeandalucia.es/medioambiente/servtc5/WebClima/?lr=lang_es	
Canal o Medio de difusión: Internet	
Periodicidad del Producto de difusión: Continua	
Desagregación Territorial de resultados: Multiterritorial	

Denominación de otros productos: Medio Ambiente en Andalucía. Informe Anual
Modificaciones/Observaciones: Medio Ambiente en Andalucía. Informe Anual (iMA Apdo. 1.1)

USO Y UTILIZACIÓN DE RESULTADOS

Perfil de Usuarios	
Solicitudes de datos	
Accesos en Web	
Impacto en medios	
Referencias técnicas	
Normas y planes	

COSTE MÁXIMO ESTIMADO EN 2020
COSTE ECONÓMICO REAL EN 2020

Coste: No genera coste externo	No ha generado coste externo
--------------------------------	------------------------------

NIVEL DE EJECUCIÓN DE LA ACTIVIDAD	Total	X	Parcial		Nulo	
Motivos del nivel de ejecución en caso de Parcial o Nulo:						

Evaluación PECA 2020	Estadística de niveles de estrés de la vegetación en Andalucía	10.03.01
-------------------------	--	----------

Tipo actividad: Estadística	Organismo responsable: Consejería de Agricultura, Ganadería, Pesca y Desarrollo Sostenible	Tema: 10. Ecosistemas, recursos naturales y medio ambiente
Etapas de desarrollo: Operación	Objeto: Producción	Subtema: 10.03 Ecosistemas, biodiversidad, espacios naturales protegidos y espacios forestales
Tipo de recogida: Observación directa		Cumplimiento ejes: Políticas Públicas

Objetivo: Cuantificar la influencia de la sequía sobre el estado fisiológico de la vegetación natural y cultivada en Andalucía
Modificaciones/Observaciones:
Sujeto informante: Consejería de Agricultura, Ganadería, Pesca y Desarrollo Sostenible
Modificaciones/Observaciones:
Variables y atributos objeto de estudio: Estrés hídrico
Modificaciones/Observaciones:

TRABAJOS PREVISTOS EN 2020

Fase	Descripción tarea	Periodicidad	Desagregación territorial	Fecha realización	Fecha referencia datos
Estudios previos y diseño					
Recogida y grabación de información	Recogida de información	Anual	Superficial	Sem1/2020	2019
Tratamiento de datos y control de calidad	Tratamiento de datos	Anual	Superficial	Sem1/2020	2019
Obtención y difusión de resultados	Difusión de resultados	Anual	Autonómica	Dic/2020	2019
Otros					

TRABAJOS EJECUTADOS EN 2020

Fase	Descripción tarea	Periodicidad	Desagregación territorial	Fecha realización	Fecha referencia datos
Estudios previos y diseño					
Recogida y grabación de información	Recogida de información	Anual	Superficial	Sem1/2020	2019
Tratamiento de datos y control de calidad	Tratamiento de datos	Anual	Superficial	Sem1/2020	2019
Obtención y difusión de resultados	Difusión de resultados	Anual	Autonómica	Dic/2020	2019
Otros					

RESULTADOS PREVISTOS

Variables y atributos a difundir: Indicador de estrés hídrico
Modificaciones/Observaciones:

PRODUCTOS DE DIFUSIÓN EN 2020

MODIFICACIONES/OBSERVACIONES

Denominación de Producto: Medio Ambiente en Andalucía. Informe Anual	Medio Ambiente en Andalucía. Informe Anual (iMA Apdo. 1.2)
Tipo de Producto: Tablas, Gráficos, Mapas, Informes, Fotos y Otros	
Url: http://www.juntadeandalucia.es/medioambiente/site/ima	
Canal o Medio de difusión: Internet y Publicación impresa	
Periodicidad del Producto de difusión: Anual	
Desagregación Territorial de resultados: Autonómica	

Denominación de Producto: Visor de Estadísticas Medioambientales (VEM)	Visor de Estadísticas Medioambientales (VEM Apdo. 06)
Tipo de Producto: Tablas, Gráficos y Mapas	
Url: http://www.juntadeandalucia.es/medioambiente/vem/?c=Menu/tema/558	
Canal o Medio de difusión: Internet	
Periodicidad del Producto de difusión: Anual	
Desagregación Territorial de resultados: Autonómica	

Denominación de otros productos:
Modificaciones/Observaciones:

USO Y UTILIZACIÓN DE RESULTADOS

Perfil de Usuarios	
Solicitudes de datos	
Accesos en Web	
Impacto en medios	
Referencias técnicas	
Normas y planes	

COSTE MÁXIMO ESTIMADO EN 2020

COSTE ECONÓMICO REAL EN 2020

Coste: No genera coste externo	No ha generado coste externo
---------------------------------------	------------------------------

NIVEL DE EJECUCIÓN DE LA ACTIVIDAD	Total	X	Parcial	Nulo
Motivos del nivel de ejecución en caso de Parcial o Nulo:				

Evaluación PECA 2020	Estadística de la red de viveros de la Consejería de Agricultura, Ganadería, Pesca y Desarrollo Sostenible	10.03.04
-------------------------	--	----------

Tipo actividad: Estadística	Organismo responsable: Consejería de Agricultura, Ganadería, Pesca y Desarrollo Sostenible	Tema: 10. Ecosistemas, recursos naturales y medio ambiente
Etapas de desarrollo: Operación	Objeto: Producción	Subtema: 10.03 Ecosistemas, biodiversidad, espacios naturales protegidos y espacios forestales
Tipo de recogida: Fuente administrativa		Cumplimiento ejes:

Objetivo: Ofrecer información sobre la producción de plantas forestales producidas en los viveros forestales a cargo de la Consejería de Agricultura, Pesca, Ganadería y Desarrollo Sostenible, así como la estructura de dichos viveros
Modificaciones/Observaciones:
Sujeto informante: Consejería de Agricultura, Ganadería, Pesca y Desarrollo Sostenible
Modificaciones/Observaciones:
Variables y atributos objeto de estudio: Plantas producidas por especies en la Red de viveros de Andalucía
Modificaciones/Observaciones:

TRABAJOS PREVISTOS EN 2020

Fase	Descripción tarea	Periodicidad	Desagregación territorial	Fecha realización	Fecha referencia datos
Estudios previos y diseño					
Recogida y grabación de información	Recogida de información	Anual	Puntual	Sem1/2020	2019
Tratamiento de datos y control de calidad	Tratamiento de datos	Anual	Puntual	Sem1/2020	2019
Obtención y difusión de resultados	Difusión de resultados	Anual	Puntual, Autónoma	Dic/2020	2019
Otros					

TRABAJOS EJECUTADOS EN 2020

Fase	Descripción tarea	Periodicidad	Desagregación territorial	Fecha realización	Fecha referencia datos
Estudios previos y diseño					
Recogida y grabación de información	Recogida de información	Anual	Puntual	Sem1/2020	2019
Tratamiento de datos y control de calidad	Tratamiento de datos	Anual	Puntual	Sem1/2020	2019
Obtención y difusión de resultados					
Otros					

RESULTADOS PREVISTOS

Variables y atributos a difundir: Existencias de plantas a principios de campaña, destino de la producción de plantas y número de ejemplares recuperados en la Red de viveros forestales de Andalucía
Modificaciones/Observaciones:

PRODUCTOS DE DIFUSIÓN EN 2020

MODIFICACIONES/OBSERVACIONES

Denominación de Producto: Medio Ambiente en Andalucía. Informe Anual	
Tipo de Producto: Tablas, Gráficos, Mapas, Informes, Fotos y Otros	
Url:	
Canal o Medio de difusión: Internet y Publicación impresa	
Periodicidad del Producto de difusión: Anual	
Desagregación Territorial de resultados: Puntual Autonómica	

Denominación de Producto: Visor de Estadísticas Medioambientales (VEM)	
Tipo de Producto: Tablas, Gráficos y Mapas	
Url:	
Canal o Medio de difusión: Internet	
Periodicidad del Producto de difusión: Anual	
Desagregación Territorial de resultados: Puntual Autonómica	

Denominación de otros productos:
Modificaciones/Observaciones:

USO Y UTILIZACIÓN DE RESULTADOS

Perfil de Usuarios	
Solicitudes de datos	
Accesos en Web	
Impacto en medios	
Referencias técnicas	
Normas y planes	

COSTE MÁXIMO ESTIMADO EN 2020

COSTE ECONÓMICO REAL EN 2020

Coste: No genera coste externo	No ha generado coste externo
---------------------------------------	------------------------------

NIVEL DE EJECUCIÓN DE LA ACTIVIDAD	Total		Parcial	X	Nulo	
Motivos del nivel de ejecución en caso de Parcial o Nulo:	Pendiente de difusión					

Evaluación PECA 2020	Estadística del estado fitosanitario de los bosques de Andalucía	10.03.05
-------------------------	--	----------

Tipo actividad: Estadística	Organismo responsable: Consejería de Agricultura, Ganadería, Pesca y Desarrollo Sostenible	Tema: 10. Ecosistemas, recursos naturales y medio ambiente
Etapas de desarrollo: Operación	Objeto: Producción	Subtema: 10.03 Ecosistemas, biodiversidad, espacios naturales protegidos y espacios forestales
Tipo de recogida: Observación directa y Explotación de información estadística o cartográfica		Cumplimiento ejes: Cohesión, Sostenibilidad y Políticas Públicas

Objetivo: Ofrecer información sobre el estado fitosanitario de los bosques de Andalucía y de los daños detectados
Modificaciones/Observaciones:
Sujeto informante: Consejería de Agricultura, Ganadería, Pesca y Desarrollo Sostenible
Modificaciones/Observaciones:
Variables y atributos objeto de estudio: Daños ocasionados a los bosques, en especial los debidos a la contaminación atmosférica, mediante evaluación visual de la defoliación y decoloración de hojas
Modificaciones/Observaciones:

TRABAJOS PREVISTOS EN 2020

Fase	Descripción tarea	Periodicidad	Desagregación territorial	Fecha realización	Fecha referencia datos
Estudios previos y diseño					
Recogida y grabación de información	Recogida de información	Anual	Superficial	Sem1/2020	2019
Tratamiento de datos y control de calidad	Tratamiento de datos	Anual	Superficial	Sem1/2020	2019
Obtención y difusión de resultados	Difusión de resultados	Anual	Provincial	Dic/2020	2019
Otros					

TRABAJOS EJECUTADOS EN 2020

Fase	Descripción tarea	Periodicidad	Desagregación territorial	Fecha realización	Fecha referencia datos
Estudios previos y diseño					
Recogida y grabación de información	Recogida de información	Anual	Superficial	Sem1/2020	2019
Tratamiento de datos y control de calidad	Tratamiento de datos	Anual	Superficial	Sem1/2020	2019
Obtención y difusión de resultados	Difusión de resultados	Anual	Provincial	Dic/2020	2019
Otros					

RESULTADOS PREVISTOS

Variables y atributos a difundir: Distribución de especies forestales atendiendo al grado de extensión de los daños que presentan, decoloración y defoliación por especies
Modificaciones/Observaciones:

PRODUCTOS DE DIFUSIÓN EN 2020

MODIFICACIONES/OBSERVACIONES

Denominación de Producto: Medio Ambiente en Andalucía. Informe Anual	Medio Ambiente en Andalucía. Informe Anual (iMA Apdo. 1.10)
Tipo de Producto: Tablas, Gráficos, Mapas, Informes, Fotos y Otros	
Url: http://www.juntadeandalucia.es/medioambiente/site/ima	
Canal o Medio de difusión: Internet y Publicación impresa	
Periodicidad del Producto de difusión: Anual	
Desagregación Territorial de resultados: Provincial	

Denominación de Producto: Visor de Estadísticas Medioambientales (VEM)	Visor de Estadísticas Medioambientales (VEM Apdo. 10.09)
Tipo de Producto: Tablas, Gráficos y Mapas	Tablas
Url: http://www.juntadeandalucia.es/medioambiente/vem/?c=Menu/tema/573	
Canal o Medio de difusión: Internet	
Periodicidad del Producto de difusión: Anual	
Desagregación Territorial de resultados: Provincial	

Denominación de otros productos:
Modificaciones/Observaciones:

USO Y UTILIZACIÓN DE RESULTADOS

Perfil de Usuarios	
Solicitudes de datos	
Accesos en Web	
Impacto en medios	
Referencias técnicas	
Normas y planes	

COSTE MÁXIMO ESTIMADO EN 2020

COSTE ECONÓMICO REAL EN 2020

Coste: No genera coste externo	No ha generado coste externo
---------------------------------------	------------------------------

NIVEL DE EJECUCIÓN DE LA ACTIVIDAD	Total	X	Parcial		Nulo	
Motivos del nivel de ejecución en caso de Parcial o Nulo:						

Evaluación PECA 2020	Estadística de plagas y enfermedades en la cubierta vegetal andaluza	10.03.06
-------------------------	--	----------

Tipo actividad: Estadística	Organismo responsable: Consejería de Agricultura, Ganadería, Pesca y Desarrollo Sostenible	Tema: 10. Ecosistemas, recursos naturales y medio ambiente
Etapas de desarrollo: Operación	Objeto: Producción	Subtema: 10.03 Ecosistemas, biodiversidad, espacios naturales protegidos y espacios forestales
Tipo de recogida: Observación directa		Cumplimiento ejes: Cohesión y Políticas Públicas

Objetivo: Obtener información sobre las afecciones de perforadores y defoliadores sobre la cubierta vegetal andaluza, así como los tratamientos realizados. Determinar la superficie afectada por plagas y enfermedades, así como los tratamientos llevados a cabo para combatir sus efectos
Modificaciones/Observaciones:
Sujeto informante: Consejería de Agricultura, Ganadería, Pesca y Desarrollo Sostenible
Modificaciones/Observaciones:
Variables y atributos objeto de estudio: Planes de Lucha Integrada (PLI) en cada uno de los rodales existentes en Andalucía, datos del ecosistema, datos de la población del insecto y seguimiento de la evolución completa de la plaga durante todo un ciclo biológico en todos sus estadios fundamentales
Modificaciones/Observaciones:

TRABAJOS PREVISTOS EN 2020

Fase	Descripción tarea	Periodicidad	Desagregación territorial	Fecha realización	Fecha referencia datos
Estudios previos y diseño					
Recogida y grabación de información	Recogida de información	Anual	Superficial	Sem1/2020	2019
Tratamiento de datos y control de calidad	Tratamiento de datos	Anual	Superficial	Sem1/2020	2019
Obtención y difusión de resultados	Difusión de resultados	Anual	Provincial	Dic/2020	2019
Otros					

TRABAJOS EJECUTADOS EN 2020

Fase	Descripción tarea	Periodicidad	Desagregación territorial	Fecha realización	Fecha referencia datos
Estudios previos y diseño					
Recogida y grabación de información	Recogida de información	Anual	Superficial	Sem1/2020	2019
Tratamiento de datos y control de calidad	Tratamiento de datos	Anual	Superficial	Sem1/2020	2019
Obtención y difusión de resultados	Difusión de resultados	Anual	Provincial	Dic/2020	2019
Otros					

RESULTADOS PREVISTOS

Variables y atributos a difundir: Superficie afectada, porcentaje de ataque en la superficie afectada, superficie afectada por defoliadores de la cubierta vegetal y superficie sometida al tratamiento para combatir agentes nocivos de la cubierta vegetal

Modificaciones/Observaciones:

PRODUCTOS DE DIFUSIÓN EN 2020**MODIFICACIONES/OBSERVACIONES**

Denominación de Producto: Medio Ambiente en Andalucía. Informe Anual	Medio Ambiente en Andalucía. Informe Anual (iMA Cap. 3)
Tipo de Producto: Tablas, Gráficos, Mapas, Informes, Fotos y Otros	
Url: http://www.juntadeandalucia.es/medioambiente/site/ima	
Canal o Medio de difusión: Internet y Publicación impresa	
Periodicidad del Producto de difusión: Anual	
Desagregación Territorial de resultados: Provincial	

Denominación de Producto: Visor de Estadísticas Medioambientales (VEM)	Visor de Estadísticas Medioambientales (VEM Apdo. 10.06)
Tipo de Producto: Tablas, Gráficos y Mapas	
Url: http://www.juntadeandalucia.es/medioambiente/vem/?c=Menu/tema/575	
Canal o Medio de difusión: Internet	
Periodicidad del Producto de difusión: Anual	
Desagregación Territorial de resultados: Provincial	

Denominación de otros productos:

Modificaciones/Observaciones:

USO Y UTILIZACIÓN DE RESULTADOS

Perfil de Usuarios	
Solicitudes de datos	
Accesos en Web	
Impacto en medios	
Referencias técnicas	
Normas y planes	

COSTE MÁXIMO ESTIMADO EN 2020**COSTE ECONÓMICO REAL EN 2020**

Coste: No genera coste externo	No ha generado coste externo
---------------------------------------	------------------------------

NIVEL DE EJECUCIÓN DE LA ACTIVIDAD	Total	X	Parcial		Nulo	
Motivos del nivel de ejecución en caso de Parcial o Nulo:						

Evaluación PECA 2020	Estadística de tratamientos y trabajos selvícolas en Andalucía	10.03.07
-------------------------	--	----------

Tipo actividad: Estadística	Organismo responsable: Consejería de Agricultura, Ganadería, Pesca y Desarrollo Sostenible	Tema: 10. Ecosistemas, recursos naturales y medio ambiente
Etapas de desarrollo: Operación	Objeto: Producción	Subtema: 10.03 Ecosistemas, biodiversidad, espacios naturales protegidos y espacios forestales
Tipo de recogida: Fuente administrativa		Cumplimiento ejes:

Objetivo: Obtener información sobre los tipos de tratamientos selvícolas que se dan en los montes andaluces para la ordenación, conservación y mejora de las masas forestales y sus producciones, así como la superficie de actuaciones correspondiente a cada uno de ellos
Modificaciones/Observaciones:
Sujeto informante: Consejería de Agricultura, Ganadería, Pesca y Desarrollo Sostenible
Modificaciones/Observaciones:
Variables y atributos objeto de estudio: Tratamientos selvícolas ejecutados en espacios forestales
Modificaciones/Observaciones:

TRABAJOS PREVISTOS EN 2020

Fase	Descripción tarea	Periodicidad	Desagregación territorial	Fecha realización	Fecha referencia datos
Estudios previos y diseño					
Recogida y grabación de información	Recogida de información	Anual	Superficial	Sem1/2020	2019
Tratamiento de datos y control de calidad	Tratamiento de datos	Anual	Superficial	Sem1/2020	2019
Obtención y difusión de resultados	Difusión de resultados	Anual	Provincial	Dic/2020	2019
Otros					

TRABAJOS EJECUTADOS EN 2020

Fase	Descripción tarea	Periodicidad	Desagregación territorial	Fecha realización	Fecha referencia datos
Estudios previos y diseño					
Recogida y grabación de información					
Tratamiento de datos y control de calidad					
Obtención y difusión de resultados					
Otros					

RESULTADOS PREVISTOS

Variables y atributos a difundir: Importe ejecutado, superficie total de actuación

Modificaciones/Observaciones:

PRODUCTOS DE DIFUSIÓN EN 2020**MODIFICACIONES/OBSERVACIONES**

Denominación de Producto: Medio Ambiente en Andalucía. Informe Anual	
Tipo de Producto: Tablas, Gráficos, Mapas, Informes, Fotos y Otros	
Url:	
Canal o Medio de difusión: Internet y Publicación impresa	
Periodicidad del Producto de difusión: Anual	
Desagregación Territorial de resultados: Provincial	

Denominación de Producto: Visor de Estadísticas Medioambientales (VEM)	
Tipo de Producto: Tablas, Gráficos y Mapas	
Url:	
Canal o Medio de difusión: Internet	
Periodicidad del Producto de difusión: Anual	
Desagregación Territorial de resultados: Provincial	

Denominación de otros productos:

Modificaciones/Observaciones:

USO Y UTILIZACIÓN DE RESULTADOS

Perfil de Usuarios	
Solicitudes de datos	
Accesos en Web	
Impacto en medios	
Referencias técnicas	
Normas y planes	

COSTE MÁXIMO ESTIMADO EN 2020**COSTE ECONÓMICO REAL EN 2020**

Coste: No genera coste externo

No ha generado coste externo

NIVEL DE EJECUCIÓN DE LA ACTIVIDAD	Total		Parcial		Nulo	X
Motivos del nivel de ejecución en caso de Parcial o Nulo:	Demora en la ejecución					

Evaluación PECA 2020	Registro de montes públicos de Andalucía	10.03.08
-------------------------	--	----------

Tipo actividad: Estadística	Organismo responsable: Consejería de Agricultura, Ganadería, Pesca y Desarrollo Sostenible	Tema: 10. Ecosistemas, recursos naturales y medio ambiente
Etapas de desarrollo: Operación	Objeto: Producción	Subtema: 10.03 Ecosistemas, biodiversidad, espacios naturales protegidos y espacios forestales
Tipo de recogida: Fuente administrativa		Cumplimiento ejes: Cohesión y Políticas Públicas

Objetivo: Ofrecer información sobre las características territoriales y administrativas de los montes andaluces públicos
Modificaciones/Observaciones:
Sujeto informante: Consejería de Agricultura, Ganadería, Pesca y Desarrollo Sostenible
Modificaciones/Observaciones:
Variables y atributos objeto de estudio: Montes públicos de la Comunidad Autónoma de Andalucía, entidades locales y otras Administraciones o entidades de derecho público
Modificaciones/Observaciones:

TRABAJOS PREVISTOS EN 2020

Fase	Descripción tarea	Periodicidad	Desagregación territorial	Fecha realización	Fecha referencia datos
Estudios previos y diseño					
Recogida y grabación de información	Recogida de información	Anual	Superficial	Sem1/2020	2019
Tratamiento de datos y control de calidad	Tratamiento de datos	Anual	Superficial	Sem1/2020	2019
Obtención y difusión de resultados	Difusión de resultados	Anual	Municipal	Dic/2020	2019
Otros					

TRABAJOS EJECUTADOS EN 2020

Fase	Descripción tarea	Periodicidad	Desagregación territorial	Fecha realización	Fecha referencia datos
Estudios previos y diseño					
Recogida y grabación de información	Recogida de información	Anual	Superficial	Sem1/2020	2019
Tratamiento de datos y control de calidad	Tratamiento de datos	Anual	Superficial	Sem1/2020	2019
Obtención y difusión de resultados	Difusión de resultados	Anual	Municipal	Dic/2020	2019
Otros					

RESULTADOS PREVISTOS

Variables y atributos a difundir: Número total de montes a cargo de la Junta de Andalucía, número de montes deslindados, número de montes amojonados y superficie total, por espacio natural protegido y titularidad
Modificaciones/Observaciones: Número total de montes a cargo de la Junta de Andalucía, número de montes deslindados, superficie total, por espacio natural protegido y titularidad

PRODUCTOS DE DIFUSIÓN EN 2020

MODIFICACIONES/OBSERVACIONES

Denominación de Producto: Medio Ambiente en Andalucía. Informe Anual	
Tipo de Producto: Tablas, Gráficos, Mapas, Informes, Fotos y Otros	
Url:	
Canal o Medio de difusión: Internet y Publicación impresa	
Periodicidad del Producto de difusión: Anual	
Desagregación Territorial de resultados: Municipal	

Denominación de Producto: Visor de Estadísticas Medioambientales (VEM)	Visor de Estadísticas Medioambientales (VEM Apdo. 10.04)
Tipo de Producto: Tablas, Gráficos y Mapas	
Url: http://www.juntadeandalucia.es/medioambiente/vem/?c=Menu/tema/576	
Canal o Medio de difusión: Internet	
Periodicidad del Producto de difusión: Anual	
Desagregación Territorial de resultados: Municipal	

Denominación de otros productos:
Modificaciones/Observaciones:

USO Y UTILIZACIÓN DE RESULTADOS

Perfil de Usuarios	
Solicitudes de datos	
Accesos en Web	
Impacto en medios	
Referencias técnicas	
Normas y planes	

COSTE MÁXIMO ESTIMADO EN 2020

COSTE ECONÓMICO REAL EN 2020

Coste: No genera coste externo	No ha generado coste externo
--------------------------------	------------------------------

NIVEL DE EJECUCIÓN DE LA ACTIVIDAD	Total	X	Parcial		Nulo	
Motivos del nivel de ejecución en caso de Parcial o Nulo:						

Evaluación PECA 2020	Estadística de aprovechamientos forestales en Andalucía	10.03.09
-------------------------	---	----------

Tipo actividad: Estadística	Organismo responsable: Consejería de Agricultura, Ganadería, Pesca y Desarrollo Sostenible	Tema: 10. Ecosistemas, recursos naturales y medio ambiente
Etapa de desarrollo: Operación	Objeto: Producción	Subtema: 10.03 Ecosistemas, biodiversidad, espacios naturales protegidos y espacios forestales
Tipo de recogida: Fuente administrativa		Cumplimiento ejes: Cohesión, Sostenibilidad y Políticas Públicas

Objetivo: Ofrecer información sobre las producciones de los aprovechamientos forestales de los montes a cargo de la Comunidad Autónoma de Andalucía y de particulares
Modificaciones/Observaciones:
Sujeto informante: Consejería de Agricultura, Ganadería, Pesca y Desarrollo Sostenible
Modificaciones/Observaciones:
Variables y atributos objeto de estudio: Cantidad e importe de los productos forestales adjudicados recogidos en el Plan Anual de Aprovechamientos forestales y autorizados en fincas privadas
Modificaciones/Observaciones:

TRABAJOS PREVISTOS EN 2020

Fase	Descripción tarea	Periodicidad	Desagregación territorial	Fecha realización	Fecha referencia datos
Estudios previos y diseño					
Recogida y grabación de información	Recogida de información	Anual	Municipal	Sem1/2020	2019
Tratamiento de datos y control de calidad	Tratamiento de datos	Anual	Municipal	Sem1/2020	2019
Obtención y difusión de resultados	Difusión de resultados	Anual	Provincial	Dic/2020	2019
Otros					

TRABAJOS EJECUTADOS EN 2020

Fase	Descripción tarea	Periodicidad	Desagregación territorial	Fecha realización	Fecha referencia datos
Estudios previos y diseño					
Recogida y grabación de información	Recogida de información	Anual	Municipal	Sem1/2020	2019
Tratamiento de datos y control de calidad	Tratamiento de datos	Anual	Municipal	Sem1/2020	2019
Obtención y difusión de resultados	Difusión de resultados	Anual	Provincial	Dic/2020	2019
Otros					

RESULTADOS PREVISTOS

Variables y atributos a difundir: Producción e importe de las distintas clases de aprovechamientos en montes de Andalucía
Modificaciones/Observaciones: Clase de aprovechamiento forestal por provincia

PRODUCTOS DE DIFUSIÓN EN 2020

MODIFICACIONES/OBSERVACIONES

Denominación de Producto: Visor de Estadísticas Medioambientales (VEM)	Visor de Estadísticas Medioambientales (VEM Apdo. 10.08)
Tipo de Producto: Tablas, Gráficos y Mapas	
Url: http://www.juntadeandalucia.es/medioambiente/vem/?c=Menu/tema/569	
Canal o Medio de difusión: Internet	
Periodicidad del Producto de difusión: Anual	
Desagregación Territorial de resultados: Provincial	

Denominación de Producto: Medio Ambiente en Andalucía. Informe Anual	No se ha difundido este producto
Tipo de Producto: Tablas, Gráficos, Mapas, Informes, Fotos y Otros	
Url:	
Canal o Medio de difusión: Internet y Publicación impresa	
Periodicidad del Producto de difusión: Anual	
Desagregación Territorial de resultados: Provincial	

Denominación de otros productos:
Modificaciones/Observaciones:

USO Y UTILIZACIÓN DE RESULTADOS

Perfil de Usuarios	
Solicitudes de datos	
Accesos en Web	
Impacto en medios	
Referencias técnicas	
Normas y planes	

COSTE MÁXIMO ESTIMADO EN 2020

COSTE ECONÓMICO REAL EN 2020

Coste: No genera coste externo	No ha generado coste externo
--------------------------------	------------------------------

NIVEL DE EJECUCIÓN DE LA ACTIVIDAD	Total	Parcial	X	Nulo
Motivos del nivel de ejecución en caso de Parcial o Nulo:	Desajustes en la difusión			

Evaluación PECA 2020	Estadística de incendios forestales en Andalucía	10.03.11
-------------------------	--	----------

Tipo actividad: Estadística	Organismo responsable: Consejería de Agricultura, Ganadería, Pesca y Desarrollo Sostenible	Tema: 10. Ecosistemas, recursos naturales y medio ambiente
Etapas de desarrollo: Operación	Objeto: Producción	Subtema: 10.03 Ecosistemas, biodiversidad, espacios naturales protegidos y espacios forestales
Tipo de recogida: Fuente administrativa		Cumplimiento ejes: Cohesión y Políticas Públicas

Objetivo: Obtener información sobre las características principales de los incendios forestales ocurridos en Andalucía
Modificaciones/Observaciones:
Sujeto informante: Centro Operativo Regional del Plan de Prevención y Extinción de Incendios Forestales de la Comunidad Autónoma de Andalucía (INFOCA)
Modificaciones/Observaciones:
Variables y atributos objeto de estudio: Tipos de siniestro, causas, medios empleados y superficie afectada de los incendios ocurridos en cualquier superficie forestal del territorio andaluz
Modificaciones/Observaciones:

TRAAJOS PREVISTOS EN 2020

Fase	Descripción tarea	Periodicidad	Desagregación territorial	Fecha realización	Fecha referencia datos
Estudios previos y diseño					
Recogida y grabación de información	Recogida de información	Anual	Superficial	Sem1/2020	2019
Tratamiento de datos y control de calidad	Tratamiento de datos	Anual	Provincial	Sem1/2020	2019
Obtención y difusión de resultados	Difusión de resultados	Anual	Provincial	Dic/2020	2019
Otros					

TRABAJOS EJECUTADOS EN 2020

Fase	Descripción tarea	Periodicidad	Desagregación territorial	Fecha realización	Fecha referencia datos
Estudios previos y diseño					
Recogida y grabación de información	Recogida de información	Anual	Superficial	Sem1/2020	2019
Tratamiento de datos y control de calidad	Tratamiento de datos	Anual	Provincial	Sem1/2020	2019
Obtención y difusión de resultados	Difusión de resultados	Anual	Provincial	Dic/2020	2019
Otros					

RESULTADOS PREVISTOS

Variables y atributos a difundir: Número de siniestros declarados, superficie incendiada, recursos humanos y materiales que han intervenido en el Plan INFOCA
Modificaciones/Observaciones:

PRODUCTOS DE DIFUSIÓN EN 2020

MODIFICACIONES/OBSERVACIONES

Denominación de Producto: Medio Ambiente en Andalucía. Informe Anual	Medio Ambiente en Andalucía. Informe Anual (iMA Apdo. 1.10)
Tipo de Producto: Tablas, Gráficos, Mapas, Informes, Fotos y Otros	
Url: http://www.juntadeandalucia.es/medioambiente/site/ima	
Canal o Medio de difusión: Internet y Publicación impresa	
Periodicidad del Producto de difusión: Anual	
Desagregación Territorial de resultados: Provincial	

Denominación de Producto: Visor de Estadísticas Medioambientales (VEM)	Visor de Estadísticas Medioambientales (VEM Apdo. 10.02)
Tipo de Producto: Tablas, Gráficos y Mapas	
Url: http://www.juntadeandalucia.es/medioambiente/vem/?c=Menu/tema/574	
Canal o Medio de difusión: Internet	
Periodicidad del Producto de difusión: Anual	
Desagregación Territorial de resultados: Provincial	

Denominación de otros productos:
Modificaciones/Observaciones:

USO Y UTILIZACIÓN DE RESULTADOS

Perfil de Usuarios	
Solicitudes de datos	
Accesos en Web	
Impacto en medios	
Referencias técnicas	
Normas y planes	

COSTE MÁXIMO ESTIMADO EN 2020

COSTE ECONÓMICO REAL EN 2020

Coste: No genera coste externo	No ha generado coste externo
--------------------------------	------------------------------

NIVEL DE EJECUCIÓN DE LA ACTIVIDAD	Total	X	Parcial		Nulo	
Motivos del nivel de ejecución en caso de Parcial o Nulo:						

Evaluación PECA 2020	Censos de fauna silvestre en Andalucía	10.03.12
-------------------------	--	----------

Tipo actividad: Estadística	Organismo responsable: Consejería de Agricultura, Ganadería, Pesca y Desarrollo Sostenible	Tema: 10. Ecosistemas, recursos naturales y medio ambiente
Etapas de desarrollo: Operación	Objeto: Producción	Subtema: 10.03 Ecosistemas, biodiversidad, espacios naturales protegidos y espacios forestales
Tipo de recogida: Observación directa		Cumplimiento ejes: Cohesión y Políticas Públicas

Objetivo: Ofrecer información sobre la evolución de la población en Andalucía de las especies de aves acuáticas invernantes, de algunas especies de aves acuáticas nidificantes y de las poblaciones de aves rapaces, esteparias, marinas y murciélagos y cetáceos, con el fin de identificar tendencias demográficas negativas para adoptar medidas de conservación o de recuperación
Modificaciones/Observaciones:
Sujeto informante: Consejería de Agricultura, Ganadería, Pesca y Desarrollo Sostenible y Consejo Superior de Investigaciones Científicas
Modificaciones/Observaciones:
Variables y atributos objeto de estudio: Población de especies de aves acuáticas, esteparias, rapaces, marinas, murciélagos y cetáceos de la Comunidad Autónoma andaluza
Modificaciones/Observaciones:

TRABAJOS PREVISTOS EN 2020

Fase	Descripción tarea	Periodicidad	Desagregación territorial	Fecha realización	Fecha referencia datos
Estudios previos y diseño					
Recogida y grabación de información	Recogida de información	Anual	Superficial	Sem1/2020	2019
Tratamiento de datos y control de calidad	Tratamiento de datos	Anual	Superficial	Sem1/2020	2019
Obtención y difusión de resultados	Difusión de resultados	Anual	Autonómica	Dic/2020	2019
Otros					

TRABAJOS EJECUTADOS EN 2020

Fase	Descripción tarea	Periodicidad	Desagregación territorial	Fecha realización	Fecha referencia datos
Estudios previos y diseño					
Recogida y grabación de información	Recogida de información	Anual	Superficial	Sem1/2020	2019
Tratamiento de datos y control de calidad	Tratamiento de datos	Anual	Superficial	Sem1/2020	2019
Obtención y difusión de resultados	Difusión de resultados	Anual	Autonómica	Dic/2020	2019
Otros					

RESULTADOS PREVISTOS

Variables y atributos a difundir: Número de aves acuáticas invernantes censadas en humedales, número estimado de parejas nidificantes en humedales, número de aves rapaces que migran por el Estrecho de Gibraltar, número de cigüeñas que migran por el Estrecho de Gibraltar y número de especies según subtipo objeto del programa de seguimiento (acuáticas, cinegéticas, marinas, rapaces amenazadas y cigüeña negra)
Modificaciones/Observaciones:

PRODUCTOS DE DIFUSIÓN EN 2020

MODIFICACIONES/OBSERVACIONES

Denominación de Producto: Medio Ambiente en Andalucía. Informe Anual	Medio Ambiente en Andalucía. Informe Anual (iMA Apdo. 1.8)
Tipo de Producto: Tablas, Gráficos, Mapas, Informes, Fotos y Otros	
Url: http://www.juntadeandalucia.es/medioambiente/site/ima	
Canal o Medio de difusión: Internet y Publicación impresa	
Periodicidad del Producto de difusión: Anual	
Desagregación Territorial de resultados: Autonómica	

Denominación de Producto: Visor de Estadísticas Medioambientales (VEM)	Visor de Estadísticas Medioambientales (VEM Apdo. 08.01)
Tipo de Producto: Tablas, Gráficos y Mapas	Tablas y Gráficos
Url: http://www.juntadeandalucia.es/medioambiente/vem/?c=Menu/tema/561	
Canal o Medio de difusión: Internet	
Periodicidad del Producto de difusión: Anual	
Desagregación Territorial de resultados: Autonómica	

Denominación de otros productos:
Modificaciones/Observaciones:

USO Y UTILIZACIÓN DE RESULTADOS

Perfil de Usuarios	
Solicitudes de datos	
Accesos en Web	
Impacto en medios	
Referencias técnicas	
Normas y planes	

COSTE MÁXIMO ESTIMADO EN 2020

COSTE ECONÓMICO REAL EN 2020

Coste: No genera coste externo	No ha generado coste externo
---------------------------------------	------------------------------

NIVEL DE EJECUCIÓN DE LA ACTIVIDAD	Total	X	Parcial		Nulo	
Motivos del nivel de ejecución en caso de Parcial o Nulo:						

Evaluación PECA 2020	Catálogo Andaluz de Especies Amenazadas	10.03.13
-------------------------	---	----------

Tipo actividad: Estadística	Organismo responsable: Consejería de Agricultura, Ganadería, Pesca y Desarrollo Sostenible	Tema: 10. Ecosistemas, recursos naturales y medio ambiente
Etapas de desarrollo: Operación	Objeto: Producción	Subtema: 10.03 Ecosistemas, biodiversidad, espacios naturales protegidos y espacios forestales
Tipo de recogida: Fuente administrativa		Cumplimiento ejes: Políticas Públicas

Objetivo: Ofrecer información sobre el grado de amenaza de las especies de fauna y flora silvestres de Andalucía
Modificaciones/Observaciones:
Sujeto informante: Consejería de Agricultura, Ganadería, Pesca y Desarrollo Sostenible
Modificaciones/Observaciones:
Variables y atributos objeto de estudio: Especies amenazadas de flora y fauna que habitan en Andalucía y datos bibliográficos de España y países europeos
Modificaciones/Observaciones:

TRABAJOS PREVISTOS EN 2020

Fase	Descripción tarea	Periodicidad	Desagregación territorial	Fecha realización	Fecha referencia datos
Estudios previos y diseño					
Recogida y grabación de información	Recogida de información	Anual	Superficial	Sem1/2020	2019
Tratamiento de datos y control de calidad	Tratamiento de datos	Anual	Autonómica	Sem1/2020	2019
Obtención y difusión de resultados	Difusión de resultados	Anual	Autonómica	Dic/2020	2019
Otros					

TRABAJOS EJECUTADOS EN 2020

Fase	Descripción tarea	Periodicidad	Desagregación territorial	Fecha realización	Fecha referencia datos
Estudios previos y diseño					
Recogida y grabación de información	Recogida de información	Anual	Superficial	Sem1/2020	2019
Tratamiento de datos y control de calidad	Tratamiento de datos	Anual	Autonómica	Sem1/2020	2019
Obtención y difusión de resultados	Difusión de resultados	Anual	Autonómica	Dic/2020	2019
Otros					

RESULTADOS PREVISTOS

Variables y atributos a difundir: Categoría de riesgo de la Unión Mundial para la Conservación de la Naturaleza y del Catálogo Andaluz, y grado de endemismo de especies amenazadas de flora y fauna
Modificaciones/Observaciones:

PRODUCTOS DE DIFUSIÓN EN 2020

MODIFICACIONES/OBSERVACIONES

Denominación de Producto: Medio Ambiente en Andalucía. Informe Anual	Medio Ambiente en Andalucía. Informe Anual (iMA Apdo. 1.8)
Tipo de Producto: Tablas, Gráficos, Mapas, Informes, Fotos y Otros	
Url: http://www.juntadeandalucia.es/medioambiente/site/ima	
Canal o Medio de difusión: Internet y Publicación impresa	
Periodicidad del Producto de difusión: Anual	
Desagregación Territorial de resultados: Autonómica	

Denominación de Producto: Visor de Estadísticas Medioambientales (VEM)	Visor de Estadísticas Medioambientales (VEM Apdo. 08.01 y 08.02)
Tipo de Producto: Tablas, Gráficos y Mapas	Tablas y Gráficos
Url: http://www.juntadeandalucia.es/medioambiente/vem/?c=Menu/tema/560	
Canal o Medio de difusión: Internet	
Periodicidad del Producto de difusión: Anual	
Desagregación Territorial de resultados: Autonómica	

Denominación de otros productos:
Modificaciones/Observaciones:

USO Y UTILIZACIÓN DE RESULTADOS

Perfil de Usuarios	
Solicitudes de datos	
Accesos en Web	
Impacto en medios	
Referencias técnicas	
Normas y planes	

COSTE MÁXIMO ESTIMADO EN 2020

COSTE ECONÓMICO REAL EN 2020

Coste: No genera coste externo	No ha generado coste externo
---------------------------------------	------------------------------

NIVEL DE EJECUCIÓN DE LA ACTIVIDAD	Total	X	Parcial		Nulo	
Motivos del nivel de ejecución en caso de Parcial o Nulo:						

Evaluación PECA 2020	Estadística de recuperación de ejemplares de especies de fauna amenazadas en Andalucía	10.03.14
-------------------------	--	----------

Tipo actividad: Estadística	Organismo responsable: Consejería de Agricultura, Ganadería, Pesca y Desarrollo Sostenible	Tema: 10. Ecosistemas, recursos naturales y medio ambiente
Etapas de desarrollo: Operación	Objeto: Producción	Subtema: 10.03 Ecosistemas, biodiversidad, espacios naturales protegidos y espacios forestales
Tipo de recogida: Fuente administrativa		Cumplimiento ejes: Cohesión y Políticas Públicas

Objetivo: Ofrecer información sobre las agresiones que sufre la fauna amenazada, sus causas y resultados obtenidos tras su ingreso en los centros de recuperación de especies amenazadas
Modificaciones/Observaciones:
Sujeto informante: Centros de recuperación de especies amenazadas de la Consejería de Agricultura, Ganadería, Pesca y Desarrollo Sostenible
Modificaciones/Observaciones:
Variables y atributos objeto de estudio: Especies de fauna amenazadas que han sufrido agresiones para su reintroducción en el medio natural
Modificaciones/Observaciones:

TRABAJOS PREVISTOS EN 2020

Fase	Descripción tarea	Periodicidad	Desagregación territorial	Fecha realización	Fecha referencia datos
Estudios previos y diseño					
Recogida y grabación de información	Recogida de información	Anual	Puntual	Sem1/2020	2019
Tratamiento de datos y control de calidad	Tratamiento de datos	Anual	Puntual	Sem1/2020	2019
Obtención y difusión de resultados	Difusión de resultados	Anual	Provincial	Dic/2020	2019
Otros					

TRABAJOS EJECUTADOS EN 2020

Fase	Descripción tarea	Periodicidad	Desagregación territorial	Fecha realización	Fecha referencia datos
Estudios previos y diseño					
Recogida y grabación de información	Recogida de información	Anual	Puntual	Sem1/2020	2019
Tratamiento de datos y control de calidad	Tratamiento de datos	Anual	Puntual	Sem1/2020	2019
Obtención y difusión de resultados	Difusión de resultados	Anual	Provincial	Dic/2020	2019
Otros					

RESULTADOS PREVISTOS

Variables y atributos a difundir: Ingresos de animales, recuento de ejemplares al balance de situación anual, causa y procedencia del ingreso
Modificaciones/Observaciones:

PRODUCTOS DE DIFUSIÓN EN 2020

MODIFICACIONES/OBSERVACIONES

Denominación de Producto: Visor de Estadísticas Medioambientales (VEM)	Visor de Estadísticas Medioambientales (VEM Apdo. 08.01)
Tipo de Producto: Tablas, Gráficos y Mapas	
Url: http://www.juntadeandalucia.es/medioambiente/vem/?c=Menu/tema/561	
Canal o Medio de difusión: Internet	
Periodicidad del Producto de difusión: Anual	
Desagregación Territorial de resultados: Provincial	

Denominación de Producto: Medio Ambiente en Andalucía. Informe Anual	Medio Ambiente en Andalucía. Informe Anual (iMA Apdo. 1.8)
Tipo de Producto: Tablas, Gráficos, Mapas, Informes, Fotos y Otros	
Url: http://www.juntadeandalucia.es/medioambiente/site/ima	
Canal o Medio de difusión: Internet y Publicación impresa	
Periodicidad del Producto de difusión: Anual	
Desagregación Territorial de resultados: Provincial	

Denominación de otros productos:
Modificaciones/Observaciones:

USO Y UTILIZACIÓN DE RESULTADOS

Perfil de Usuarios	
Solicitudes de datos	
Accesos en Web	
Impacto en medios	
Referencias técnicas	
Normas y planes	

COSTE MÁXIMO ESTIMADO EN 2020

COSTE ECONÓMICO REAL EN 2020

Coste: No genera coste externo	No ha generado coste externo
--------------------------------	------------------------------

NIVEL DE EJECUCIÓN DE LA ACTIVIDAD	Total	X	Parcial		Nulo	
Motivos del nivel de ejecución en caso de Parcial o Nulo:						

Evaluación PECA 2020	Inventario de instalaciones para el uso público en espacios naturales de Andalucía	10.03.17
-------------------------	--	----------

Tipo actividad: Estadística	Organismo responsable: Consejería de Agricultura, Ganadería, Pesca y Desarrollo Sostenible	Tema: 10. Ecosistemas, recursos naturales y medio ambiente
Etapas de desarrollo: Operación	Objeto: Producción	Subtema: 10.03 Ecosistemas, biodiversidad, espacios naturales protegidos y espacios forestales
Tipo de recogida: Fuente administrativa		Cumplimiento ejes: Cohesión y Políticas Públicas

Objetivo: Ofrecer información sobre el conjunto de instalaciones ofertadas por la Consejería de Agricultura, Ganadería, Pesca y Desarrollo Sostenible para el uso público en los espacios naturales
Modificaciones/Observaciones:
Sujeto informante: Consejería de Agricultura, Ganadería, Pesca y Desarrollo Sostenible
Modificaciones/Observaciones:
Variables y atributos objeto de estudio: Equipamientos y servicios que se prestan y actividades que se realizan en los espacios naturales
Modificaciones/Observaciones:

TRABAJOS PREVISTOS EN 2020

Fase	Descripción tarea	Periodicidad	Desagregación territorial	Fecha realización	Fecha referencia datos
Estudios previos y diseño					
Recogida y grabación de información	Recogida de información	Anual	Superficial	Sem1/2020	2019
Tratamiento de datos y control de calidad	Tratamiento de datos	Anual	Superficial	Sem1/2020	2019
Obtención y difusión de resultados	Difusión de resultados	Anual	Supramunicipal	Dic/2020	2019
Otros					

TRABAJOS EJECUTADOS EN 2020

Fase	Descripción tarea	Periodicidad	Desagregación territorial	Fecha realización	Fecha referencia datos
Estudios previos y diseño					
Recogida y grabación de información	Recogida de información	Anual	Superficial	Sem1/2020	2019
Tratamiento de datos y control de calidad	Tratamiento de datos	Anual	Superficial	Sem1/2020	2019
Obtención y difusión de resultados	Difusión de resultados	Anual	Supramunicipal	Dic/2020	2019
Otros					

RESULTADOS PREVISTOS

Variables y atributos a difundir: Número y tipo de equipamientos de uso público ofertados
Modificaciones/Observaciones:

PRODUCTOS DE DIFUSIÓN EN 2020

MODIFICACIONES/OBSERVACIONES

Denominación de Producto: Medio Ambiente en Andalucía. Informe Anual	Medio Ambiente en Andalucía. Informe Anual (iMA Apdo. 1.9)
Tipo de Producto: Tablas, Gráficos, Mapas, Informes, Fotos y Otros	
Url: http://www.juntadeandalucia.es/medioambiente/site/ima	
Canal o Medio de difusión: Internet y Publicación impresa	
Periodicidad del Producto de difusión: Anual	
Desagregación Territorial de resultados: Supramunicipal	

Denominación de Producto: Visor de Estadísticas Medioambientales (VEM)	Visor de Estadísticas Medioambientales (VEM Apdo. 09.02)
Tipo de Producto: Tablas, Gráficos y Mapas	
Url: http://www.juntadeandalucia.es/medioambiente/vem/?c=Menu/tema/565	
Canal o Medio de difusión: Internet	
Periodicidad del Producto de difusión: Anual	
Desagregación Territorial de resultados: Supramunicipal	

Denominación de otros productos:
Modificaciones/Observaciones:

USO Y UTILIZACIÓN DE RESULTADOS

Perfil de Usuarios	
Solicitudes de datos	
Accesos en Web	
Impacto en medios	
Referencias técnicas	
Normas y planes	

COSTE MÁXIMO ESTIMADO EN 2020

COSTE ECONÓMICO REAL EN 2020

Coste: No genera coste externo	No ha generado coste externo
---------------------------------------	------------------------------

NIVEL DE EJECUCIÓN DE LA ACTIVIDAD	Total	X	Parcial		Nulo	
Motivos del nivel de ejecución en caso de Parcial o Nulo:						

Evaluación PECA 2020	Estadística de visitas a equipamientos de uso público en espacios naturales protegidos de Andalucía	10.03.18
-------------------------	---	----------

Tipo actividad: Estadística	Organismo responsable: Consejería de Agricultura, Ganadería, Pesca y Desarrollo Sostenible	Tema: 10. Ecosistemas, recursos naturales y medio ambiente
Etapa de desarrollo: Operación	Objeto: Producción	Subtema: 10.03 Ecosistemas, biodiversidad, espacios naturales protegidos y espacios forestales
Tipo de recogida: Fuente administrativa		Cumplimiento ejes: Cohesión y Políticas Públicas

Objetivo: Obtener información sobre el número de visitas registradas en las instalaciones de uso público
Modificaciones/Observaciones:
Sujeto informante: Personas que visitan las instalaciones de uso público situadas en los Espacios Naturales Protegidos de Andalucía
Modificaciones/Observaciones:
Variables y atributos objeto de estudio: Visitas a las instalaciones de uso público situadas en los Espacios Naturales Protegidos de Andalucía
Modificaciones/Observaciones:

TRABAJOS PREVISTOS EN 2020

Fase	Descripción tarea	Periodicidad	Desagregación territorial	Fecha realización	Fecha referencia datos
Estudios previos y diseño					
Recogida y grabación de información	Recogida de información	Anual	Superficial	Sem1/2020	2019
Tratamiento de datos y control de calidad	Tratamiento de datos	Anual	Superficial	Sem1/2020	2019
Obtención y difusión de resultados	Difusión de resultados	Anual	Superficial	Dic/2020	2019
Otros					

TRABAJOS EJECUTADOS EN 2020

Fase	Descripción tarea	Periodicidad	Desagregación territorial	Fecha realización	Fecha referencia datos
Estudios previos y diseño					
Recogida y grabación de información	Recogida de información	Anual	Superficial	Sem1/2020	2019
Tratamiento de datos y control de calidad	Tratamiento de datos	Anual	Superficial	Sem1/2020	2019
Obtención y difusión de resultados	Difusión de resultados	Anual	Superficial	Dic/2020	2019
Otros					

RESULTADOS PREVISTOS

Variables y atributos a difundir: Número de visitas a equipamientos de uso público gestionados por la Consejería de Agricultura, Ganadería, Pesca y Desarrollo Sostenible y la Agencia de Medio Ambiente y Agua en espacios naturales protegidos
Modificaciones/Observaciones:

PRODUCTOS DE DIFUSIÓN EN 2020

MODIFICACIONES/OBSERVACIONES

Denominación de Producto: Visor de Estadísticas Medioambientales (VEM)	Visor de Estadísticas Medioambientales (VEM Apdo. 09.02)
Tipo de Producto: Tablas, Gráficos y Mapas	Tablas y Gráficos
Url: http://www.juntadeandalucia.es/medioambiente/vem/?c=Menu/tema/565	
Canal o Medio de difusión: Internet	
Periodicidad del Producto de difusión: Anual	
Desagregación Territorial de resultados: Superficial	

Denominación de Producto: Medio Ambiente en Andalucía. Informe Anual	Medio Ambiente en Andalucía. Informe Anual (iMA Apdo. 1.9)
Tipo de Producto: Tablas, Gráficos, Mapas, Informes, Fotos y Otros	
Url: http://www.juntadeandalucia.es/medioambiente/site/ima	
Canal o Medio de difusión: Internet y Publicación impresa	
Periodicidad del Producto de difusión: Anual	
Desagregación Territorial de resultados: Superficial	

Denominación de otros productos:
Modificaciones/Observaciones:

USO Y UTILIZACIÓN DE RESULTADOS

Perfil de Usuarios	
Solicitudes de datos	
Accesos en Web	
Impacto en medios	
Referencias técnicas	
Normas y planes	

COSTE MÁXIMO ESTIMADO EN 2020

COSTE ECONÓMICO REAL EN 2020

Coste: No genera coste externo	No ha generado coste externo
--------------------------------	------------------------------

NIVEL DE EJECUCIÓN DE LA ACTIVIDAD	Total	X	Parcial		Nulo	
Motivos del nivel de ejecución en caso de Parcial o Nulo:						

Evaluación PECA 2020	Espacios Naturales Protegidos en Andalucía	10.03.20
-------------------------	--	----------

Tipo actividad: Estadística y Cartográfica	Organismo responsable: Consejería de Agricultura, Ganadería, Pesca y Desarrollo Sostenible	Tema: 10. Ecosistemas, recursos naturales y medio ambiente
Etapas de desarrollo: Operación	Objeto: Producción	Subtema: 10.03 Ecosistemas, biodiversidad, espacios naturales protegidos y espacios forestales
Tipo de recogida: Fuente administrativa		Cumplimiento ejes: Cohesión, Sostenibilidad y Políticas Públicas

Objetivo: Delimitación de la Red de Espacios Naturales Protegidos de Andalucía (RENPA) a escala de detalle y semidetalle y ofrecer información sobre la situación territorial y administrativa de los mismos
Modificaciones/Observaciones:
Sujeto informante: Consejería de Agricultura, Ganadería, Pesca y Desarrollo Sostenible
Modificaciones/Observaciones:
Variables y atributos objeto de estudio: Figuras de protección de los espacios naturales a nivel autonómico, comunitario e internacional, superficie protegida y límites oficiales
Modificaciones/Observaciones:

TRABAJOS PREVISTOS EN 2020

Fase	Descripción tarea	Periodicidad	Desagregación territorial	Fecha realización	Fecha referencia datos
Estudios previos y diseño					
Recogida y grabación de información	Recogida de información	Continua	Multiterritorial	2020	2019
Tratamiento de datos y control de calidad	Tratamiento de datos	Continua	Multiterritorial	2020	2019
Obtención y difusión de resultados	Difusión de resultados	Continua Anual	Multiterritorial	2020 Dic/2020	2019
Otros					

TRABAJOS EJECUTADOS EN 2020

Fase	Descripción tarea	Periodicidad	Desagregación territorial	Fecha realización	Fecha referencia datos
Estudios previos y diseño					
Recogida y grabación de información	Recogida de información	Continua	Multiterritorial	2020	2019
Tratamiento de datos y control de calidad	Tratamiento de datos	Continua	Multiterritorial	2020	2019
Obtención y difusión de resultados	Difusión de resultados	Continua Anual	Multiterritorial	2020 Dic/2020	2019
Otros					

RESULTADOS PREVISTOS

Variables y atributos a difundir: Red Natura 2000, ZEPIM, ZIAE, equipamientos para la biodiversidad, equipamientos contra incendios, equipamientos de uso público, casas forestales, montes públicos, humedales IHA, humedales RAMSAR, senderos, diploma europeo, reservas de la biosfera, geoparques y patrimonio de la humanidad

Modificaciones/Observaciones:

PRODUCTOS DE DIFUSIÓN EN 2020**MODIFICACIONES/OBSERVACIONES**

Denominación de Producto: Red de Espacios Naturales Protegidos de Andalucía (Canal REDIAM)	
Tipo de Producto: Servicios y Datos espaciales	
Url: http://www.juntadeandalucia.es/medioambiente/site/rediam/menuitem.04dc44281e5d53cf8ca78ca731525ea0/?vgnextoid=66630473bf730510VgnVCM2000000624e50aRCRD&vgnnextchannel=5dc028bbc0761510VgnVCM1000001325e50aRCRD&vgnnextfmt=rediam&lr=lang_es	
Canal o Medio de difusión: Internet	
Periodicidad del Producto de difusión: Continua	
Desagregación Territorial de resultados: Multiterritorial	

Denominación de Producto: Visor de Estadísticas Medioambientales (VEM)	Visor de Estadísticas Medioambientales (VEM Apdo. 09.01)
Tipo de Producto: Tablas, Gráficos y Mapas	
Url: http://www.juntadeandalucia.es/medioambiente/vem/?c=Menu/tema/567	
Canal o Medio de difusión: Internet	
Periodicidad del Producto de difusión: Anual	
Desagregación Territorial de resultados: Multiterritorial	

Denominación de otros productos: Medio Ambiente en Andalucía. Informe Anual

Modificaciones/Observaciones: Medio Ambiente en Andalucía. Informe Anual (iMA Apdo. 1.9)

USO Y UTILIZACIÓN DE RESULTADOS

Perfil de Usuarios	
Solicitudes de datos	
Accesos en Web	
Impacto en medios	
Referencias técnicas	
Normas y planes	

COSTE MÁXIMO ESTIMADO EN 2020**COSTE ECONÓMICO REAL EN 2020**

Coste: No genera coste externo	No ha generado coste externo
---------------------------------------	------------------------------

NIVEL DE EJECUCIÓN DE LA ACTIVIDAD	Total	X	Parcial		Nulo	
Motivos del nivel de ejecución en caso de Parcial o Nulo:						

Evaluación PECA 2020	Cartografía relativa a la biodiversidad en Andalucía	10.03.21
----------------------	--	----------

Tipo actividad: Cartográfica	Organismo responsable: Consejería de Agricultura, Ganadería, Pesca y Desarrollo Sostenible	Tema: 10. Ecosistemas, recursos naturales y medio ambiente
Etapas de desarrollo: Operación	Objeto: Producción	Subtema: 10.03 Ecosistemas, biodiversidad, espacios naturales protegidos y espacios forestales
Tipo de recogida: Explotación de información estadística o cartográfica		Cumplimiento ejes: Cohesión y Políticas Públicas

Objetivo: Localización y seguimiento de las principales especies de flora y fauna amenazadas de Andalucía
Modificaciones/Observaciones:
Sujeto informante: Consejería de Agricultura, Ganadería, Pesca y Desarrollo Sostenible
Modificaciones/Observaciones:
Variables y atributos objeto de estudio: Especies de flora y fauna protegidas
Modificaciones/Observaciones:

TRABAJOS PREVISTOS EN 2020

Fase	Descripción tarea	Periodicidad	Desagregación territorial	Fecha realización	Fecha referencia datos
Estudios previos y diseño					
Recogida y grabación de información	Recogida de información	Continua	Multiterritorial	2020	2019 y anteriores
Tratamiento de datos y control de calidad	Tratamiento de datos	Continua	Multiterritorial	2020	2019 y anteriores
Obtención y difusión de resultados	Difusión de resultados	Continua	Multiterritorial	2020	2019 y anteriores
Otros					

TRABAJOS EJECUTADOS EN 2020

Fase	Descripción tarea	Periodicidad	Desagregación territorial	Fecha realización	Fecha referencia datos
Estudios previos y diseño					
Recogida y grabación de información	Recogida de información	Continua	Multiterritorial	2020	2019 y anteriores
Tratamiento de datos y control de calidad	Tratamiento de datos	Continua	Multiterritorial	2020	2019 y anteriores
Obtención y difusión de resultados	Difusión de resultados	Continua	Multiterritorial	2020	2019 y anteriores
Otros					

RESULTADOS PREVISTOS

Variables y atributos a difundir: Especies amenazadas, en peligro de extinción y otras especies catalogadas
Modificaciones/Observaciones:

PRODUCTOS DE DIFUSIÓN EN 2020

MODIFICACIONES/OBSERVACIONES

Denominación de Producto: Subsistema Biodiversidad (Canal REDIAM)	
Tipo de Producto: Datos espaciales	
Url: http://www.juntadeandalucia.es/medioambiente/site/rediam/menuitem.04dc44281e5d53cf8ca78ca731525ea0/?vgnextoid=58d387d55d770110VgnVCM1000000624e50aRCRD&vgnnextchannel=a3aba7215670f210VgnVCM1000001325e50aRCRD&vgnnextfmt=rediam&lr=lang_es	
Canal o Medio de difusión: Internet	
Periodicidad del Producto de difusión: Continua	
Desagregación Territorial de resultados: Multiterritorial	

Denominación de Producto:	
Tipo de Producto:	
Url:	
Canal o Medio de difusión:	
Periodicidad del Producto de difusión:	
Desagregación Territorial de resultados:	

Denominación de otros productos:	
Modificaciones/Observaciones:	

USO Y UTILIZACIÓN DE RESULTADOS

Perfil de Usuarios	
Solicitudes de datos	
Accesos en Web	
Impacto en medios	
Referencias técnicas	
Normas y planes	

COSTE MÁXIMO ESTIMADO EN 2020

COSTE ECONÓMICO REAL EN 2020

Coste: No genera coste externo	No ha generado coste externo
--------------------------------	------------------------------

NIVEL DE EJECUCIÓN DE LA ACTIVIDAD	Total	X	Parcial		Nulo	
Motivos del nivel de ejecución en caso de Parcial o Nulo:						

Evaluación PECA 2020	Estadística de inmisión en las aguas litorales de Andalucía	10.04.01
-------------------------	---	----------

Tipo actividad: Estadística	Organismo responsable: Consejería de Agricultura, Ganadería, Pesca y Desarrollo Sostenible	Tema: 10. Ecosistemas, recursos naturales y medio ambiente
Etapas de desarrollo: Operación	Objeto: Producción	Subtema: 10.04 Residuos, prevención y calidad ambiental
Tipo de recogida: Observación directa	Cumplimiento ejes: Cohesión y Políticas Públicas	

Objetivo: Proporcionar información sobre los niveles de contaminación de las aguas litorales y mareales de Andalucía
Modificaciones/Observaciones:
Sujeto informante: Consejería de Agricultura, Ganadería, Pesca y Desarrollo Sostenible
Modificaciones/Observaciones:
Variables y atributos objeto de estudio: Seguimiento y control de la calidad de las aguas costeras llevado a cabo por la Consejería de Agricultura, Ganadería, Pesca y Desarrollo Sostenible
Modificaciones/Observaciones:

TRABAJOS PREVISTOS EN 2020

Fase	Descripción tarea	Periodicidad	Desagregación territorial	Fecha realización	Fecha referencia datos
Estudios previos y diseño					
Recogida y grabación de información	Recogida de información	Anual	Puntual	Sem1/2020	2019
Tratamiento de datos y control de calidad	Tratamiento de datos	Anual	Puntual	Sem1/2020	2019
Obtención y difusión de resultados	Difusión de resultados	Anual	Puntual	Dic/2020	2019
Otros					

TRABAJOS EJECUTADOS EN 2020

Fase	Descripción tarea	Periodicidad	Desagregación territorial	Fecha realización	Fecha referencia datos
Estudios previos y diseño					
Recogida y grabación de información	Recogida de información	Anual	Puntual	Sem1/2020	2019
Tratamiento de datos y control de calidad	Tratamiento de datos	Anual	Puntual	Sem1/2020	2019
Obtención y difusión de resultados	Difusión de resultados	Anual	Puntual	Dic/2020	2019
Otros					

RESULTADOS PREVISTOS

Variables y atributos a difundir: Configuración de la red automática de inmisiones, número de muestreos, medidas del pH, conductividad y oxígeno disuelto
Modificaciones/Observaciones: Localización de estaciones del Plan de Vigilancia, fósforo y nitrógeno inorgánico disuelto (DIP y DIN)

PRODUCTOS DE DIFUSIÓN EN 2020

MODIFICACIONES/OBSERVACIONES

Denominación de Producto: Visor de Estadísticas Medioambientales (VEM)	Visor de Estadísticas Medioambientales (VEM 13.03)
Tipo de Producto: Tablas, Gráficos y Mapas	Tablas y Gráficos
Url: http://www.juntadeandalucia.es/medioambiente/vem/?c=Menu/tema/589	
Canal o Medio de difusión: Internet	
Periodicidad del Producto de difusión: Anual	
Desagregación Territorial de resultados: Puntual	

Denominación de Producto: Medio Ambiente en Andalucía. Informe Anual	No se ha difundido este producto
Tipo de Producto: Tablas, Gráficos, Mapas, Informes, Fotos y Otros	
Url:	
Canal o Medio de difusión: Internet y Publicación impresa	
Periodicidad del Producto de difusión: Anual	
Desagregación Territorial de resultados: Puntual	

Denominación de otros productos:
Modificaciones/Observaciones:

USO Y UTILIZACIÓN DE RESULTADOS

Perfil de Usuarios	
Solicitudes de datos	
Accesos en Web	
Impacto en medios	
Referencias técnicas	
Normas y planes	

COSTE MÁXIMO ESTIMADO EN 2020

COSTE ECONÓMICO REAL EN 2020

Coste: No genera coste externo	No ha generado coste externo
--------------------------------	------------------------------

NIVEL DE EJECUCIÓN DE LA ACTIVIDAD	Total	X	Parcial		Nulo	
Motivos del nivel de ejecución en caso de Parcial o Nulo:						

Evaluación PECA 2020	Estadística de emisión de carga contaminante a las aguas litorales de Andalucía	10.04.03
-------------------------	---	----------

Tipo actividad: Estadística	Organismo responsable: Consejería de Agricultura, Ganadería, Pesca y Desarrollo Sostenible	Tema: 10. Ecosistemas, recursos naturales y medio ambiente
Etapas de desarrollo: Operación	Objeto: Producción	Subtema: 10.04 Residuos, prevención y calidad ambiental
Tipo de recogida: Observación directa y Fuente administrativa		Cumplimiento ejes: Cohesión y Políticas Públicas

Objetivo: Obtener información sobre la carga contaminante que se vierte a las aguas litorales de Andalucía procedente de vertidos directos desde tierra y mar
Modificaciones/Observaciones:
Sujeto informante: Consejería de Agricultura, Ganadería, Pesca y Desarrollo Sostenible
Modificaciones/Observaciones:
Variables y atributos objeto de estudio: Focos susceptibles de generar contaminación a las aguas litorales por la naturaleza y procedencia de los mismos (actividades industriales, núcleos urbanos, etc.)
Modificaciones/Observaciones:

TRABAJOS PREVISTOS EN 2020

Fase	Descripción tarea	Periodicidad	Desagregación territorial	Fecha realización	Fecha referencia datos
Estudios previos y diseño					
Recogida y grabación de información	Recogida de información	Anual	Puntual	Sem1/2020	2019
Tratamiento de datos y control de calidad	Tratamiento de datos	Anual	Puntual	Sem1/2020	2019
Obtención y difusión de resultados	Difusión de resultados	Anual	Provincial	Dic/2020	2019
Otros					

TRABAJOS EJECUTADOS EN 2020

Fase	Descripción tarea	Periodicidad	Desagregación territorial	Fecha realización	Fecha referencia datos
Estudios previos y diseño					
Recogida y grabación de información	Recogida de información	Anual	Puntual	Sem1/2020	2018
Tratamiento de datos y control de calidad	Tratamiento de datos	Anual	Puntual	Sem1/2020	2018
Obtención y difusión de resultados	Difusión de resultados	Anual	Provincial	Dic/2020	2018
Otros					

RESULTADOS PREVISTOS

Variables y atributos a difundir: Cantidad de varios parámetros contaminantes en los vertidos, focos controlados, niveles de emisión, caudal de los vertidos al litoral y estimación de las descargas directas al mismo
Modificaciones/Observaciones:

PRODUCTOS DE DIFUSIÓN EN 2020

MODIFICACIONES/OBSERVACIONES

Denominación de Producto: Medio Ambiente en Andalucía. Informe Anual	Medio Ambiente en Andalucía. Informe Anual (iMA Apdo. 1.4)
Tipo de Producto: Tablas, Gráficos, Mapas, Informes, Fotos y Otros	
Url: http://www.juntadeandalucia.es/medioambiente/site/ima	
Canal o Medio de difusión: Internet y Publicación impresa	
Periodicidad del Producto de difusión: Anual	
Desagregación Territorial de resultados: Provincial	

Denominación de Producto: Visor de Estadísticas Medioambientales (VEM)	Visor de Estadísticas Medioambientales (VEM Apdo. 13.02)
Tipo de Producto: Tablas, Gráficos y Mapas	
Url: http://www.juntadeandalucia.es/medioambiente/vem/?c=Menu/tema/588	
Canal o Medio de difusión: Internet	
Periodicidad del Producto de difusión: Anual	
Desagregación Territorial de resultados: Provincial	

Denominación de otros productos:
Modificaciones/Observaciones:

USO Y UTILIZACIÓN DE RESULTADOS

Perfil de Usuarios	
Solicitudes de datos	
Accesos en Web	
Impacto en medios	
Referencias técnicas	
Normas y planes	

COSTE MÁXIMO ESTIMADO EN 2020

COSTE ECONÓMICO REAL EN 2020

Coste: No genera coste externo	No ha generado coste externo
---------------------------------------	------------------------------

NIVEL DE EJECUCIÓN DE LA ACTIVIDAD	Total		Parcial	X	Nulo	
Motivos del nivel de ejecución en caso de Parcial o Nulo:	Desajustes en la difusión					

Evaluación PECA 2020	Estadística de prevención ambiental en Andalucía	10.04.05
-------------------------	--	----------

Tipo actividad: Estadística	Organismo responsable: Consejería de Agricultura, Ganadería, Pesca y Desarrollo Sostenible	Tema: 10. Ecosistemas, recursos naturales y medio ambiente
Etapas de desarrollo: Operación	Objeto: Producción	Subtema: 10.04 Residuos, prevención y calidad ambiental
Tipo de recogida: Fuente administrativa	Cumplimiento ejes: Cohesión y Políticas Públicas	

Objetivo: Proporcionar información sobre las actividades que están sometidas a los procedimientos de prevención ambiental
Modificaciones/Observaciones:
Sujeto informante: Consejería de Agricultura, Ganadería, Pesca y Desarrollo Sostenible y diversos organismos productores de información medioambiental
Modificaciones/Observaciones:
Variables y atributos objeto de estudio: Actividades sometidas a procedimientos de prevención ambiental realizadas por entidades públicas y privadas en Andalucía en las que el órgano ambiental competente es la Consejería de Agricultura, Ganadería, Pesca y Desarrollo Sostenible
Modificaciones/Observaciones:

TRABAJOS PREVISTOS EN 2020

Fase	Descripción tarea	Periodicidad	Desagregación territorial	Fecha realización	Fecha referencia datos
Estudios previos y diseño					
Recogida y grabación de información	Recogida de información	Anual	Municipal	Sem1/2020	2019
Tratamiento de datos y control de calidad	Tratamiento de datos	Anual	Municipal	Sem1/2020	2019
Obtención y difusión de resultados	Difusión de resultados	Anual	Provincial	Dic/2020	2019
Otros					

TRABAJOS EJECUTADOS EN 2020

Fase	Descripción tarea	Periodicidad	Desagregación territorial	Fecha realización	Fecha referencia datos
Estudios previos y diseño					
Recogida y grabación de información	Recogida de información	Anual	Municipal	Sem1/2020	2019
Tratamiento de datos y control de calidad	Tratamiento de datos	Anual	Municipal	Sem1/2020	2019
Obtención y difusión de resultados	Difusión de resultados	Anual	Provincial	Dic/2020	2019
Otros					

RESULTADOS PREVISTOS

Variables y atributos a difundir: Número de expedientes de prevención ambiental iniciados
Modificaciones/Observaciones:

PRODUCTOS DE DIFUSIÓN EN 2020

MODIFICACIONES/OBSERVACIONES

Denominación de Producto: Visor de Estadísticas Medioambientales (VEM)	Visor de Estadísticas Medioambientales (VEM Apdo. 16.01)
Tipo de Producto: Tablas, Gráficos y Mapas	Tablas y Gráficos
Url: http://www.juntadeandalucia.es/medioambiente/vem/?c=Menu/tema/594	
Canal o Medio de difusión: Internet	
Periodicidad del Producto de difusión: Anual	
Desagregación Territorial de resultados: Provincial	

Denominación de Producto: Medio Ambiente en Andalucía. Informe Anual	Medio Ambiente en Andalucía. Informe Anual (iMA Apdo. 1.13)
Tipo de Producto: Tablas, Gráficos, Mapas, Informes, Fotos y Otros	
Url: http://www.juntadeandalucia.es/medioambiente/site/ima	
Canal o Medio de difusión: Internet y Publicación impresa	
Periodicidad del Producto de difusión: Anual	
Desagregación Territorial de resultados: Provincial	

Denominación de otros productos:
Modificaciones/Observaciones:

USO Y UTILIZACIÓN DE RESULTADOS

Perfil de Usuarios	
Solicitudes de datos	
Accesos en Web	
Impacto en medios	
Referencias técnicas	
Normas y planes	

COSTE MÁXIMO ESTIMADO EN 2020

COSTE ECONÓMICO REAL EN 2020

Coste: No genera coste externo	No ha generado coste externo
---------------------------------------	------------------------------

NIVEL DE EJECUCIÓN DE LA ACTIVIDAD	Total	X	Parcial		Nulo	
Motivos del nivel de ejecución en caso de Parcial o Nulo:						

Evaluación PECA 2020	Estadística de actuaciones efectuadas por los agentes del medio ambiente en Andalucía	10.04.06
-------------------------	---	----------

Tipo actividad: Estadística	Organismo responsable: Consejería de Agricultura, Ganadería, Pesca y Desarrollo Sostenible	Tema: 10. Ecosistemas, recursos naturales y medio ambiente
Etapas de desarrollo: Operación	Objeto: Producción	Subtema: 10.04 Residuos, prevención y calidad ambiental
Tipo de recogida: Fuente administrativa	Cumplimiento ejes: Cohesión y Políticas Públicas	

Objetivo: Dar a conocer los datos correspondientes a la totalidad de actuaciones llevadas a cabo por los/las Agentes del Medio Ambiente, para reflejar su esfuerzo en la mejora del medio ambiente, así como estudiar la distribución de dichas actuaciones
Modificaciones/Observaciones:
Sujeto informante: Consejería de Agricultura, Ganadería, Pesca y Desarrollo Sostenible
Modificaciones/Observaciones:
Variables y atributos objeto de estudio: Número de actuaciones de los/las agentes de medio ambiente según tipo de actuación y área de trabajo
Modificaciones/Observaciones:

TRABAJOS PREVISTOS EN 2020

Fase	Descripción tarea	Periodicidad	Desagregación territorial	Fecha realización	Fecha referencia datos
Estudios previos y diseño					
Recogida y grabación de información	Recogida de información	Anual	Provincial	Sem1/2020	2019
Tratamiento de datos y control de calidad	Tratamiento de datos	Anual	Provincial	Sem1/2020	2019
Obtención y difusión de resultados	Difusión de resultados	Anual	Provincial	Dic/2020	2019
Otros					

TRABAJOS EJECUTADOS EN 2020

Fase	Descripción tarea	Periodicidad	Desagregación territorial	Fecha realización	Fecha referencia datos
Estudios previos y diseño					
Recogida y grabación de información	Recogida de información	Anual	Provincial	Sem1/2020	2019
Tratamiento de datos y control de calidad	Tratamiento de datos	Anual	Provincial	Sem1/2020	2019
Obtención y difusión de resultados	Difusión de resultados	Anual	Provincial	Dic/2020	2019
Otros					

RESULTADOS PREVISTOS

Variables y atributos a difundir: Número de actuaciones de los/las agentes de medio ambiente según tipo de actuación y área de trabajo
Modificaciones/Observaciones: Servicios de los/las agentes de medio ambiente según áreas de trabajo

PRODUCTOS DE DIFUSIÓN EN 2020

MODIFICACIONES/OBSERVACIONES

Denominación de Producto: Medio Ambiente en Andalucía. Informe Anual	No se ha difundido este producto
Tipo de Producto: Tablas, Gráficos, Mapas, Informes, Fotos y Otros	
Url:	
Canal o Medio de difusión: Internet y Publicación impresa	
Periodicidad del Producto de difusión: Anual	
Desagregación Territorial de resultados: Provincial	

Denominación de Producto: Visor de Estadísticas Medioambientales (VEM)	Visor de Estadísticas Medioambientales (VEM Apdo. 10.03)
Tipo de Producto: Tablas, Gráficos y Mapas	
Url: http://www.juntadeandalucia.es/medioambiente/vem/?c=Menu/tema/578	
Canal o Medio de difusión: Internet	
Periodicidad del Producto de difusión: Anual	
Desagregación Territorial de resultados: Provincial	

Denominación de otros productos:
Modificaciones/Observaciones:

USO Y UTILIZACIÓN DE RESULTADOS

Perfil de Usuarios	
Solicitudes de datos	
Accesos en Web	
Impacto en medios	
Referencias técnicas	
Normas y planes	

COSTE MÁXIMO ESTIMADO EN 2020

COSTE ECONÓMICO REAL EN 2020

Coste: No genera coste externo	No ha generado coste externo
--------------------------------	------------------------------

NIVEL DE EJECUCIÓN DE LA ACTIVIDAD	Total	X	Parcial		Nulo	
Motivos del nivel de ejecución en caso de Parcial o Nulo:						

Evaluación PECA 2020	Estadística de espesor de la capa de ozono en Andalucía	10.04.07
-------------------------	---	----------

Tipo actividad: Estadística	Organismo responsable: Consejería de Agricultura, Ganadería, Pesca y Desarrollo Sostenible	Tema: 10. Ecosistemas, recursos naturales y medio ambiente
Etapas de desarrollo: Operación	Objeto: Producción	Subtema: 10.04 Residuos, prevención y calidad ambiental
Tipo de recogida: Observación directa	Cumplimiento ejes: Sostenibilidad y Políticas Públicas	

Objetivo: Ofrecer información sobre el espesor de la capa de ozono del territorio de Andalucía
Modificaciones/Observaciones:
Sujeto informante: Consejería de Agricultura, Ganadería, Pesca y Desarrollo Sostenible
Modificaciones/Observaciones:
Variables y atributos objeto de estudio: Espesor de la capa de ozono del territorio de Andalucía
Modificaciones/Observaciones:

TRABAJOS PREVISTOS EN 2020

Fase	Descripción tarea	Periodicidad	Desagregación territorial	Fecha realización	Fecha referencia datos
Estudios previos y diseño					
Recogida y grabación de información	Recogida de información	Anual	Autonómica	Sem1/2020	2019
Tratamiento de datos y control de calidad	Tratamiento de datos	Anual	Autonómica	Sem1/2020	2019
Obtención y difusión de resultados	Difusión de resultados	Anual	Autonómica	Dic/2020	2019
Otros					

TRABAJOS EJECUTADOS EN 2020

Fase	Descripción tarea	Periodicidad	Desagregación territorial	Fecha realización	Fecha referencia datos
Estudios previos y diseño					
Recogida y grabación de información	Recogida de información	Anual	Autonómica	Sem1/2020	2019
Tratamiento de datos y control de calidad	Tratamiento de datos	Anual	Autonómica	Sem1/2020	2019
Obtención y difusión de resultados	Difusión de resultados	Anual	Autonómica	Dic/2020	2019
Otros					

RESULTADOS PREVISTOS

Variables y atributos a difundir: Evolución mensual del espesor medio de la capa de ozono atmosférico en unidades Dobson
Modificaciones/Observaciones:

PRODUCTOS DE DIFUSIÓN EN 2020

MODIFICACIONES/OBSERVACIONES

Denominación de Producto: Visor de Estadísticas Medioambientales (VEM)	Visor de Estadísticas Medioambientales (VEM Apdo. 12.01)
Tipo de Producto: Tablas, Gráficos y Mapas	Tablas y Gráficos
Url: http://www.juntadeandalucia.es/medioambiente/vem/?c=Menu/tema/582	
Canal o Medio de difusión: Internet	
Periodicidad del Producto de difusión: Anual	
Desagregación Territorial de resultados: Autonómica	

Denominación de Producto: Medio Ambiente en Andalucía. Informe Anual	Medio Ambiente en Andalucía. Informe Anual (iMA Apdo. 1.1)
Tipo de Producto: Tablas, Gráficos, Mapas, Informes, Fotos y Otros	
Url: http://www.juntadeandalucia.es/medioambiente/site/ima	
Canal o Medio de difusión: Internet y Publicación impresa	
Periodicidad del Producto de difusión: Anual	
Desagregación Territorial de resultados: Autonómica	

Denominación de otros productos:
Modificaciones/Observaciones:

USO Y UTILIZACIÓN DE RESULTADOS

Perfil de Usuarios	
Solicitudes de datos	
Accesos en Web	
Impacto en medios	
Referencias técnicas	
Normas y planes	

COSTE MÁXIMO ESTIMADO EN 2020

COSTE ECONÓMICO REAL EN 2020

Coste: No genera coste externo	No ha generado coste externo
---------------------------------------	------------------------------

NIVEL DE EJECUCIÓN DE LA ACTIVIDAD	Total	X	Parcial		Nulo	
Motivos del nivel de ejecución en caso de Parcial o Nulo:						

Evaluación PECA 2020	Estadística de niveles de emisión a la atmósfera de contaminantes en Andalucía	10.04.08
-------------------------	--	----------

Tipo actividad: Estadística	Organismo responsable: Consejería de Agricultura, Ganadería, Pesca y Desarrollo Sostenible	Tema: 10. Ecosistemas, recursos naturales y medio ambiente
Etapas de desarrollo: Operación	Objeto: Producción	Subtema: 10.04 Residuos, prevención y calidad ambiental
Tipo de recogida: Observación directa y Fuente administrativa	Cumplimiento ejes: Cohesión, Sostenibilidad y Políticas Públicas	

Objetivo: Ofrecer información sobre las emisiones de contaminantes a la atmósfera a partir de focos fijos, fuentes móviles y difusas
Modificaciones/Observaciones:
Sujeto informante: Consejería de Agricultura, Ganadería, Pesca y Desarrollo Sostenible
Modificaciones/Observaciones:
Variables y atributos objeto de estudio: Emisiones contaminantes a la atmósfera por parámetros y sectores de actividad
Modificaciones/Observaciones:

TRABAJOS PREVISTOS EN 2020

Fase	Descripción tarea	Periodicidad	Desagregación territorial	Fecha realización	Fecha referencia datos
Estudios previos y diseño					
Recogida y grabación de información	Recogida de información	Anual	Puntual	Sem1/2020	2019
Tratamiento de datos y control de calidad	Tratamiento de datos	Anual	Provincial	Sem1/2020	2017
Obtención y difusión de resultados	Difusión de resultados	Anual	Provincial	Dic/2020	2017
Otros					

TRABAJOS EJECUTADOS EN 2020

Fase	Descripción tarea	Periodicidad	Desagregación territorial	Fecha realización	Fecha referencia datos
Estudios previos y diseño					
Recogida y grabación de información	Recogida de información	Anual	Puntual	Sem1/2020	2019
Tratamiento de datos y control de calidad	Tratamiento de datos	Anual	Provincial	Sem1/2020	2017
Obtención y difusión de resultados	Difusión de resultados	Anual	Provincial	Dic/2020	2017
Otros					

RESULTADOS PREVISTOS

Variables y atributos a difundir: Cantidad emitida de contaminantes a la atmósfera por parámetros, provincias y sectores de actividad
Modificaciones/Observaciones:

PRODUCTOS DE DIFUSIÓN EN 2020

MODIFICACIONES/OBSERVACIONES

Denominación de Producto: Visor de Estadísticas Medioambientales (VEM)	Visor de Estadísticas Medioambientales (VEM 12.01)
Tipo de Producto: Tablas, Gráficos y Mapas	
Url: http://www.juntadeandalucia.es/medioambiente/vem/?c=Menu/tema/584	
Canal o Medio de difusión: Internet	
Periodicidad del Producto de difusión: Anual	
Desagregación Territorial de resultados: Provincial	

Denominación de Producto: Medio Ambiente en Andalucía. Informe Anual	Medio Ambiente en Andalucía. Informe Anual (iMA Apdo. 1.11)
Tipo de Producto: Tablas, Gráficos, Mapas, Informes, Fotos y Otros	
Url: http://www.juntadeandalucia.es/medioambiente/site/ima	
Canal o Medio de difusión: Internet y Publicación impresa	
Periodicidad del Producto de difusión: Anual	
Desagregación Territorial de resultados: Provincial	

Denominación de otros productos:
Modificaciones/Observaciones:

USO Y UTILIZACIÓN DE RESULTADOS

Perfil de Usuarios	
Solicitudes de datos	
Accesos en Web	
Impacto en medios	
Referencias técnicas	
Normas y planes	

COSTE MÁXIMO ESTIMADO EN 2020

COSTE ECONÓMICO REAL EN 2020

Coste: No genera coste externo	No ha generado coste externo
--------------------------------	------------------------------

NIVEL DE EJECUCIÓN DE LA ACTIVIDAD	Total	X	Parcial		Nulo	
Motivos del nivel de ejecución en caso de Parcial o Nulo:						

Evaluación PECA 2020	Estadística de niveles de inmisión de contaminantes a la atmósfera en Andalucía	10.04.09
-------------------------	---	----------

Tipo actividad: Estadística	Organismo responsable: Consejería de Agricultura, Ganadería, Pesca y Desarrollo Sostenible	Tema: 10. Ecosistemas, recursos naturales y medio ambiente
Etapas de desarrollo: Operación	Objeto: Producción	Subtema: 10.04 Residuos, prevención y calidad ambiental
Tipo de recogida: Observación directa	Cumplimiento ejes: Cohesión, Sostenibilidad y Políticas Públicas	

Objetivo: Ofrecer información sobre los niveles de contaminación en localidades andaluzas en las que la posibilidad de inmisión de contaminantes es mayor
Modificaciones/Observaciones:
Sujeto informante: Consejería de Agricultura, Ganadería, Pesca y Desarrollo Sostenible
Modificaciones/Observaciones:
Variables y atributos objeto de estudio: Configuración de la red de control y vigilancia y calificación de las inmisiones contaminantes a la atmósfera
Modificaciones/Observaciones:

TRABAJOS PREVISTOS EN 2020

Fase	Descripción tarea	Periodicidad	Desagregación territorial	Fecha realización	Fecha referencia datos
Estudios previos y diseño					
Recogida y grabación de información	Recogida de información	Anual	Inframunicipal	Sem1/2020	2019
Tratamiento de datos y control de calidad	Tratamiento de datos	Anual	Inframunicipal	Sem1/2020	2019
Obtención y difusión de resultados	Difusión de resultados	Anual	Municipal	Dic/2020	2019
Otros					

TRABAJOS EJECUTADOS EN 2020

Fase	Descripción tarea	Periodicidad	Desagregación territorial	Fecha realización	Fecha referencia datos
Estudios previos y diseño					
Recogida y grabación de información	Recogida de información	Anual	Inframunicipal	Sem1/2020	2019
Tratamiento de datos y control de calidad	Tratamiento de datos	Anual	Inframunicipal	Sem1/2020	2019
Obtención y difusión de resultados	Difusión de resultados	Anual	Municipal	Dic/2020	2019
Otros					

RESULTADOS PREVISTOS

Variables y atributos a difundir: Cantidades de elementos contaminantes, parámetro causante de la calificación negativa y tipo de calificación. Configuración de la Red de Vigilancia y Control de Calidad del Aire de Andalucía, calificación global, caracterización por parámetros de las situaciones muy malas, identificación de las situaciones malas y muy malas
Modificaciones/Observaciones:

PRODUCTOS DE DIFUSIÓN EN 2020

MODIFICACIONES/OBSERVACIONES

Denominación de Producto: Visor de Estadísticas Medioambientales (VEM)	Visor de Estadísticas Medioambientales (VEM Apdo. 12.02)
Tipo de Producto: Tablas, Gráficos y Mapas	Tablas y Gráficos
Url: http://www.juntadeandalucia.es/medioambiente/vem/?c=Menu/tema/585	
Canal o Medio de difusión: Internet	
Periodicidad del Producto de difusión: Anual	
Desagregación Territorial de resultados: Municipal	

Denominación de Producto: Medio Ambiente en Andalucía. Informe Anual	Medio Ambiente en Andalucía. Informe Anual (iMA Apdo. 1.11)
Tipo de Producto: Tablas, Gráficos, Mapas, Informes, Fotos y Otros	
Url: http://www.juntadeandalucia.es/medioambiente/site/ima	
Canal o Medio de difusión: Internet y Publicación impresa	
Periodicidad del Producto de difusión: Anual	
Desagregación Territorial de resultados: Municipal	

Denominación de otros productos:
Modificaciones/Observaciones:

USO Y UTILIZACIÓN DE RESULTADOS

Perfil de Usuarios	
Solicitudes de datos	
Accesos en Web	
Impacto en medios	
Referencias técnicas	
Normas y planes	

COSTE MÁXIMO ESTIMADO EN 2020

COSTE ECONÓMICO REAL EN 2020

Coste: No genera coste externo	No ha generado coste externo
--------------------------------	------------------------------

NIVEL DE EJECUCIÓN DE LA ACTIVIDAD	Total	X	Parcial		Nulo	
Motivos del nivel de ejecución en caso de Parcial o Nulo:						

Evaluación PECA 2020	Estimación de pérdidas de suelo por erosión en Andalucía	10.05.01
-------------------------	--	----------

Tipo actividad: Estadística	Organismo responsable: Consejería de Agricultura, Ganadería, Pesca y Desarrollo Sostenible	Tema: 10. Ecosistemas, recursos naturales y medio ambiente
Etapas de desarrollo: Operación	Objeto: Producción	Subtema: 10.05 Riesgos naturales y tecnológicos
Tipo de recogida: Explotación de información estadística o cartográfica	Cumplimiento ejes: Cohesión y Políticas Públicas	

Objetivo: Realizar estimaciones de la pérdida anual y/o mensual de suelo, causada por la erosión hídrica, en todos y cada uno de los puntos del territorio regional
Modificaciones/Observaciones:
Sujeto informante: Consejería de Agricultura, Ganadería, Pesca y Desarrollo Sostenible y Agencia Estatal de Meteorología
Modificaciones/Observaciones:
Variables y atributos objeto de estudio: Proceso erosivo en los suelos de Andalucía y factores que intervienen en los mismos
Modificaciones/Observaciones:

TRABAJOS PREVISTOS EN 2020

Fase	Descripción tarea	Periodicidad	Desagregación territorial	Fecha realización	Fecha referencia datos
Estudios previos y diseño					
Recogida y grabación de información	Recogida de información	Anual	Superficial	Sem1/2020	2018
Tratamiento de datos y control de calidad	Tratamiento de datos	Anual	Municipal	Sem1/2020	2018
Obtención y difusión de resultados	Difusión de resultados	Anual	Provincial	Dic/2020	2018
Otros					

TRABAJOS EJECUTADOS EN 2020

Fase	Descripción tarea	Periodicidad	Desagregación territorial	Fecha realización	Fecha referencia datos
Estudios previos y diseño					
Recogida y grabación de información	Recogida de información	Anual	Superficial	Sem1/2020	2018
Tratamiento de datos y control de calidad	Tratamiento de datos	Anual	Municipal	Sem1/2020	2018
Obtención y difusión de resultados	Difusión de resultados	Anual	Provincial	Dic/2020	2018
Otros					

RESULTADOS PREVISTOS

Variables y atributos a difundir: Distribución de la superficie atendiendo al nivel de pérdidas de suelo por erosión
Modificaciones/Observaciones:

PRODUCTOS DE DIFUSIÓN EN 2020

MODIFICACIONES/OBSERVACIONES

Denominación de Producto: Medio Ambiente en Andalucía. Informe Anual	Medio Ambiente en Andalucía. Informe Anual (iMA Apdo. 1.3)
Tipo de Producto: Tablas, Gráficos, Mapas, Informes, Fotos y Otros	
Url: http://www.juntadeandalucia.es/medioambiente/site/ima	
Canal o Medio de difusión: Internet y Publicación impresa	
Periodicidad del Producto de difusión: Anual	
Desagregación Territorial de resultados: Provincial	

Denominación de Producto: Visor de Estadísticas Medioambientales (VEM)	Visor de Estadísticas Medioambientales (VEM Apdo. 05)
Tipo de Producto: Tablas, Gráficos y Mapas	
Url: http://www.juntadeandalucia.es/medioambiente/vem/?c=Menu/tema/557	
Canal o Medio de difusión: Internet	
Periodicidad del Producto de difusión: Anual	
Desagregación Territorial de resultados: Provincial	

Denominación de otros productos:
Modificaciones/Observaciones:

USO Y UTILIZACIÓN DE RESULTADOS

Perfil de Usuarios	
Solicitudes de datos	
Accesos en Web	
Impacto en medios	
Referencias técnicas	
Normas y planes	

COSTE MÁXIMO ESTIMADO EN 2020

COSTE ECONÓMICO REAL EN 2020

Coste: No genera coste externo	No ha generado coste externo
---------------------------------------	------------------------------

NIVEL DE EJECUCIÓN DE LA ACTIVIDAD	Total	X	Parcial		Nulo	
Motivos del nivel de ejecución en caso de Parcial o Nulo:						

Evaluación PECA 2020	Estadística de niveles de erosividad de la lluvia en Andalucía	10.05.02
-------------------------	--	----------

Tipo actividad: Estadística	Organismo responsable: Consejería de Agricultura, Ganadería, Pesca y Desarrollo Sostenible	Tema: 10. Ecosistemas, recursos naturales y medio ambiente
Etapas de desarrollo: Operación	Objeto: Producción	Subtema: 10.05 Riesgos naturales y tecnológicos
Tipo de recogida: Explotación de información estadística o cartográfica	Cumplimiento ejes: Cohesión y Políticas Públicas	

Objetivo: Obtener información sobre la influencia del factor erosividad como componente del proceso de la erosión hídrica, así como sobre el comportamiento de la precipitación en cuanto a la intensidad de la lluvia y cómo se distribuye en el conjunto de la región andaluza
Modificaciones/Observaciones:
Sujeto informante: Consejería de Agricultura, Ganadería, Pesca y Desarrollo Sostenible y Agencia Estatal de Meteorología
Modificaciones/Observaciones:
Variables y atributos objeto de estudio: Erosividad de la lluvia en la pérdida de suelo en Andalucía
Modificaciones/Observaciones:

TRABAJOS PREVISTOS EN 2020

Fase	Descripción tarea	Periodicidad	Desagregación territorial	Fecha realización	Fecha referencia datos
Estudios previos y diseño					
Recogida y grabación de información	Recogida de información	Anual	Superficial	Sem1/2020	2018
Tratamiento de datos y control de calidad	Tratamiento de datos	Anual	Superficial	Sem1/2020	2018
Obtención y difusión de resultados	Difusión de resultados	Anual	Provincial	Dic/2020	2018
Otros					

TRABAJOS EJECUTADOS EN 2020

Fase	Descripción tarea	Periodicidad	Desagregación territorial	Fecha realización	Fecha referencia datos
Estudios previos y diseño					
Recogida y grabación de información	Recogida de información	Anual	Superficial	Sem1/2020	2018
Tratamiento de datos y control de calidad	Tratamiento de datos	Anual	Superficial	Sem1/2020	2018
Obtención y difusión de resultados	Difusión de resultados	Anual	Provincial	Dic/2020	2018
Otros					

RESULTADOS PREVISTOS

Variables y atributos a difundir: Distribución superficial según intervalos de erosividad
Modificaciones/Observaciones:

PRODUCTOS DE DIFUSIÓN EN 2020

MODIFICACIONES/OBSERVACIONES

Denominación de Producto: Visor de Estadísticas Medioambientales (VEM)	Visor de Estadísticas Medioambientales (VEM Apdo. 05)
Tipo de Producto: Tablas, Gráficos y Mapas	
Url: http://www.juntadeandalucia.es/medioambiente/vem/?c=Tabla/indicador/3793	
Canal o Medio de difusión: Internet	
Periodicidad del Producto de difusión: Anual	
Desagregación Territorial de resultados: Provincial	

Denominación de Producto: Medio Ambiente en Andalucía. Informe Anual	Medio Ambiente en Andalucía. Informe Anual (iMA Apdo. 1.3)
Tipo de Producto: Tablas, Gráficos, Mapas, Informes, Fotos y Otros	
Url: http://www.juntadeandalucia.es/medioambiente/site/ima	
Canal o Medio de difusión: Internet y Publicación impresa	
Periodicidad del Producto de difusión: Anual	
Desagregación Territorial de resultados: Provincial	

Denominación de otros productos:
Modificaciones/Observaciones:

USO Y UTILIZACIÓN DE RESULTADOS

Perfil de Usuarios	
Solicitudes de datos	
Accesos en Web	
Impacto en medios	
Referencias técnicas	
Normas y planes	

COSTE MÁXIMO ESTIMADO EN 2020

COSTE ECONÓMICO REAL EN 2020

Coste: No genera coste externo	No ha generado coste externo
--------------------------------	------------------------------

NIVEL DE EJECUCIÓN DE LA ACTIVIDAD	Total	X	Parcial		Nulo	
Motivos del nivel de ejecución en caso de Parcial o Nulo:						

Evaluación PECA 2020	Cartografía relativa a la geodiversidad en Andalucía	11.01.03
----------------------	--	----------

Tipo actividad: Cartográfica	Organismo responsable: Consejería de Agricultura, Ganadería, Pesca y Desarrollo Sostenible	Tema: 11. Territorio
Etapas de desarrollo: Operación	Objeto: Producción	Subtema: 11.01 Relieve y geología
Tipo de recogida: Explotación de información estadística o cartográfica, Recopilación o Síntesis		Cumplimiento ejes: Cohesión

Objetivo: Disponer de información de los aspectos geológicos, geomorfológicos y edafológicos del conjunto del territorio
Modificaciones/Observaciones:
Sujeto informante: Consejería de Agricultura, Ganadería, Pesca y Desarrollo Sostenible
Modificaciones/Observaciones:
Variables y atributos objeto de estudio: Tipos de suelo, indicadores de capacidad de uso, erosión, pérdidas de suelos e inventario de georrecursos
Modificaciones/Observaciones:

TRABAJOS PREVISTOS EN 2020

Fase	Descripción tarea	Periodicidad	Desagregación territorial	Fecha realización	Fecha referencia datos
Estudios previos y diseño					
Recogida y grabación de información	Recogida de información	Continua	Multiterritorial	2020	2020 y anteriores
Tratamiento de datos y control de calidad	Tratamiento de datos	Continua	Multiterritorial	2020	2020 y anteriores
Obtención y difusión de resultados	Difusión de resultados	Continua	Multiterritorial	2020	2020 y anteriores
Otros					

TRABAJOS EJECUTADOS EN 2020

Fase	Descripción tarea	Periodicidad	Desagregación territorial	Fecha realización	Fecha referencia datos
Estudios previos y diseño					
Recogida y grabación de información	Recogida de información	Continua	Multiterritorial	2020	2020 y anteriores
Tratamiento de datos y control de calidad	Tratamiento de datos	Continua	Multiterritorial	2020	2020 y anteriores
Obtención y difusión de resultados	Difusión de resultados	Continua	Multiterritorial	2020	2020 y anteriores
Otros					

RESULTADOS PREVISTOS

Variabes y atributos a difundir: Geología: formaciones, elementos estructurales, estratigrafía y cortes; Geomorfología: dominios, sistemas y formas; Suelos: tipo de suelos y sus características morfológicas y fisicoquímicas; Erosión: pérdidas de suelo; Capacidad de uso: nivel; Georrecursos: identificación de elementos de interés científico, didáctico o turístico y caracterización

Modificaciones/Observaciones: Geología: formaciones, elementos estructurales, estratigrafía y cortes; Geomorfología: dominios, sistemas y formas; Suelos: tipo de suelos y sus características morfológicas y fisicoquímicas; Erosión: pérdidas de suelo

PRODUCTOS DE DIFUSIÓN EN 2020**MODIFICACIONES/OBSERVACIONES**

Denominación de Producto: Inventario de georrecursos	No se ha difundido este producto
Tipo de Producto: Datos espaciales	
Url:	
Canal o Medio de difusión: Internet	
Periodicidad del Producto de difusión: Continua	
Desagregación Territorial de resultados: Multiterritorial	

Denominación de Producto:	WMS Seguimiento anual de la evolución e incidencia de la erosión del suelo en Andalucía
Tipo de Producto:	
Url: http://www.juntadeandalucia.es/medioambiente/site/rediam/menuitem.04dc44281e5d53cf8ca78ca731525ea0/?vgnextoid=ea2893a612869310VgnVCM1000001325e50aRCRD&vgnnextchannel=393182239579f410VgnVCM2000000624e50aRCRD&vgnnextfmt=rediam&lr=lang_es	
Canal o Medio de difusión:	
Periodicidad del Producto de difusión:	
Desagregación Territorial de resultados:	

Denominación de otros productos:	
Modificaciones/Observaciones:	

USO Y UTILIZACIÓN DE RESULTADOS

Perfil de Usuarios	
Solicitudes de datos	
Accesos en Web	
Impacto en medios	
Referencias técnicas	
Normas y planes	

COSTE MÁXIMO ESTIMADO EN 2020**COSTE ECONÓMICO REAL EN 2020**

Coste: No genera coste externo	No ha generado coste externo
---------------------------------------	------------------------------

NIVEL DE EJECUCIÓN DE LA ACTIVIDAD	Total	X	Parcial		Nulo	
Motivos del nivel de ejecución en caso de Parcial o Nulo:						

Evaluación PECA 2020	Sistema de Información del Patrimonio Natural de Andalucía (SIPNA)	11.02.04
-------------------------	--	----------

Tipo actividad: Estadística y Cartográfica	Organismo responsable: Consejería de Agricultura, Ganadería, Pesca y Desarrollo Sostenible	Tema: 11. Territorio
Etapas de desarrollo: Operación	Objeto: Producción	Subtema: 11.02 Usos del suelo
Tipo de recogida: Observación directa Explotación de información estadística o cartográfica		Cumplimiento ejes: Cohesión, Sostenibilidad y Políticas Públicas

Objetivo: Obtener información sobre la ocupación, los usos y coberturas vegetales en Andalucía, su distribución y evolución
Modificaciones/Observaciones:
Sujeto informante: Consejería de Agricultura, Ganadería, Pesca y Desarrollo Sostenible
Modificaciones/Observaciones:
Variables y atributos objeto de estudio: Usos, ocupación del suelo, vegetación y hábitats de interés comunitario
Modificaciones/Observaciones:

TRABAJOS PREVISTOS EN 2020

Fase	Descripción tarea	Periodicidad	Desagregación territorial	Fecha realización	Fecha referencia datos
Estudios previos y diseño					
Recogida y grabación de información	Recogida de información sobre Hábitats de Interés Comunitario y su distribución. También sobre Ocupación y Usos del Suelo	Continua	Superficial	2020	2020
Tratamiento de datos y control de calidad	Tratamiento de datos	Continua	Superficial	2020	2016
Obtención y difusión de resultados	Difusión de resultados	Continua Anual	Multiterritorial Provincial, Municipal	2020 Dic/2020	2016 y anteriores
Otros					

TRABAJOS EJECUTADOS EN 2020

Fase	Descripción tarea	Periodicidad	Desagregación territorial	Fecha realización	Fecha referencia datos
Estudios previos y diseño					
Recogida y grabación de información	Recogida de información sobre Hábitats de Interés Comunitario y su distribución. También sobre Ocupación y Usos del Suelo	Continua	Superficial	2020	2020
Tratamiento de datos y control de calidad	Tratamiento de datos	Continua	Superficial	2020	2016
Obtención y difusión de resultados	Difusión de resultados	Continua Anual	Multiterritorial Provincial, Municipal	2020 Dic/2020	2016 y anteriores
Otros					

RESULTADOS PREVISTOS

Variables y atributos a difundir: Usos y ocupación del suelo
Modificaciones/Observaciones:

PRODUCTOS DE DIFUSIÓN EN 2020
MODIFICACIONES/OBSERVACIONES

Denominación de Producto: Visor de Estadísticas Medioambientales (VEM)	Visor de Estadísticas Medioambientales (VEM Apdo. 07)
Tipo de Producto: Tablas, Gráficos y Mapas	
Url: http://www.juntadeandalucia.es/medioambiente/vem/?c=Tabla/indicador/3799	
Canal o Medio de difusión: Internet	
Periodicidad del Producto de difusión: Anual	
Desagregación Territorial de resultados: Municipal	

Denominación de Producto: Usos y coberturas del suelo	
Tipo de Producto: Base de datos Mapas Servicios	
Url: https://laboratorioediam.cica.es/AplicacionVegetacion/index.jsp	
Canal o Medio de difusión: Internet	
Periodicidad del Producto de difusión: Continua	
Desagregación Territorial de resultados: Multiterritorial	

Denominación de otros productos: Medio Ambiente en Andalucía. Informe anual
Modificaciones/Observaciones: Medio Ambiente en Andalucía. Informe Anual (iMA Apdo. 1.9)

USO Y UTILIZACIÓN DE RESULTADOS

Perfil de Usuarios	
Solicitudes de datos	
Accesos en Web	
Impacto en medios	
Referencias técnicas	
Normas y planes	

COSTE MÁXIMO ESTIMADO EN 2020
COSTE ECONÓMICO REAL EN 2020

Coste: 781.837,64€	675.645,00€
--------------------	-------------

NIVEL DE EJECUCIÓN DE LA ACTIVIDAD	Total	X	Parcial		Nulo	
Motivos del nivel de ejecución en caso de Parcial o Nulo:						

Evaluación PECA 2020	Integración de la información de sensores espaciales como soporte a la gestión ambiental y a las emergencias	11.05.07
----------------------	--	----------

Tipo actividad: Cartográfica	Organismo responsable: Consejería de Agricultura, Ganadería, Pesca y Desarrollo Sostenible	Tema: 11. Territorio
Eta de desarrollo: Operación	Objeto: Producción	Subtema: 11.05 Imágenes y cartografía básica
Tipo de recogida: Observación directa	Cumplimiento ejes: Cohesión y Políticas Públicas	

Objetivo: Observación del Territorio para dar soporte a la gestión medioambiental y a las emergencias mediante la adquisición y explotación de imágenes y datos obtenidos con sensores satelitales y aeroportados
Modificaciones/Observaciones:
Sujeto informante: Consejería de Agricultura, Ganadería, Pesca y Desarrollo Sostenible
Modificaciones/Observaciones:
Variables y atributos objeto de estudio: Ortoimágenes tomadas de los sensores espaciales y distinta resolución (alta, media y baja)
Modificaciones/Observaciones:

TRABAJOS PREVISTOS EN 2020

Fase	Descripción tarea	Periodicidad	Desagregación territorial	Fecha realización	Fecha referencia datos
Estudios previos y diseño					
Recogida y grabación de información	Recogida de información a partir de sensores remotos (satelitales y aeroportados)	Continua	Superficial	2020	2014-2019
Tratamiento de datos y control de calidad	Procesamiento de imágenes, datos de elevación, escenas satelitales adquiridas por programación o adquiridas de forma continua que potencialmente utilizables en proyectos de interés	Continua	Superficial	2020	2014-2019
Obtención y difusión de resultados	Ortoimágenes, imágenes corregidas geoméricamente, productos derivados (productos visuales, índices de vegetación, índices de humedad, índices de área quemada,...). Ortofotografías, nubes de puntos LiDAR y derivados. La difusión de resultados se lleva a cabo mediante servicios OGC (WMS) y visualizadores cartográficos así como herramientas de descarga de información	Continua	Superficial	2020	2014-2019
Otros					

TRABAJOS EJECUTADOS EN 2020

Fase	Descripción tarea	Periodicidad	Desagregación territorial	Fecha realización	Fecha referencia datos
Estudios previos y diseño	Plan Nacional de Teledetección. Acceso a coberturas CORE Copernicus de imágenes de Muy Alta Resolución (VHR) de 2014-15 y 2017-18 y cobertura de media resolución (MR) Sentinel 2	Continua	Superficial	2020	2014-2015; 2017-2018
Recogida y grabación de información	Sentinel 2: Localización y descarga de productos	Continua	Superficial	2020	2020
Tratamiento de datos y control de calidad	Inicio de trabajos de control de calidad de los entregables. Integración de información de Ortofotografías obtenidas	Continua	Superficial	2020	2020
Obtención y difusión de resultados	Explotación como base de referencia a nivel interno Imágenes Drone: Explotación de productos interna como base de referencia para el análisis de las zonas afectadas Sentinel 2: Explotación de productos de análisis de regeneración del ámbito como soporte a las actuaciones para la recuperación del entorno Explotación de productos interna como base de referencia para el análisis de las zonas afectadas y el perimetrado de detalle	Continua	Superficial	2020	2020 2019 2019 2020

Otros					
-------	--	--	--	--	--

RESULTADOS PREVISTOS

Variables y atributos a difundir: Ortofotografías y Ortoimágenes, imágenes corregidas geométricamente, índices derivados de imágenes, elevaciones y derivados
Modificaciones/Observaciones:

PRODUCTOS DE DIFUSIÓN EN 2020

MODIFICACIONES/OBSERVACIONES

Denominación de Producto: Canal REDIAM. Ortoimágenes	Canal REDIAM. Servicios OGC (Ortoimágenes, Ortofotografías, Cartografía Ambiental)
Tipo de Producto: Servicios y Datos espaciales	
Url: http://www.juntadeandalucia.es/medioambiente/site/rediam/menuitem.aedc2250f6db83cf8ca78ca731525ea0/?vgnnextoid=f7db7c119370f210VgnVCM2000000624e50aRCRD&lr=lang_es	
Canal o Medio de difusión: Internet	
Periodicidad del Producto de difusión: Continua	
Desagregación Territorial de resultados: Superficial	

Denominación de Producto:	Comunidad Rediam
Tipo de Producto:	Otros
Url: https://comunidadrediam.cica.es/2020	
Canal o Medio de difusión:	Internet
Periodicidad del Producto de difusión:	Mensual
Desagregación Territorial de resultados:	Multiterritorial

Denominación de otros productos:
Modificaciones/Observaciones:

USO Y UTILIZACIÓN DE RESULTADOS

Perfil de Usuarios	
Solicitudes de datos	
Accesos en Web	
Impacto en medios	
Referencias técnicas	
Normas y planes	

COSTE MÁXIMO ESTIMADO EN 2020

COSTE ECONÓMICO REAL EN 2020

Coste: No genera coste externo	253.149,25€
---------------------------------------	-------------

NIVEL DE EJECUCIÓN DE LA ACTIVIDAD	Total	X	Parcial		Nulo	
Motivos del nivel de ejecución en caso de Parcial o Nulo:						

Evaluación PECA 2020	Imágenes satélite para el seguimiento del estado de los recursos naturales en Andalucía	11.05.08
-------------------------	---	----------

Tipo actividad: Cartográfica	Organismo responsable: Consejería de Agricultura, Ganadería, Pesca y Desarrollo Sostenible	Tema: 11. Territorio
Etapas de desarrollo: Operación	Objeto: Producción	Subtema: 11.05 Imágenes y cartografía básica
Tipo de recogida: Explotación de información estadística o cartográfica		Cumplimiento ejes: Cohesión, Sostenibilidad y Políticas Públicas

Objetivo: Realizar el análisis y seguimiento de aquellas variables ambientales sometidas a una intensa dinámica a partir de la información obtenida de las imágenes satélites
Modificaciones/Observaciones:
Sujeto informante: Consejería de Agricultura, Ganadería, Pesca y Desarrollo Sostenible
Modificaciones/Observaciones:
Variables y atributos objeto de estudio: Estado de la vegetación, calidad de las aguas litorales, accidentes y desastres naturales, y agua embalsada
Modificaciones/Observaciones:

TRABAJOS PREVISTOS EN 2020

Fase	Descripción tarea	Periodicidad	Desagregación territorial	Fecha realización	Fecha referencia datos
Estudios previos y diseño					
Recogida y grabación de información	Recogida de información	Continua	Superficial	2020	2020y anteriores
Tratamiento de datos y control de calidad	Tratamiento de datos	Continua	Superficial	2020	2020 y anteriores
Obtención y difusión de resultados	Difusión de resultados	Continua	Superficial	2020	2020 y anteriores
Otros					

TRABAJOS EJECUTADOS EN 2020

Fase	Descripción tarea	Periodicidad	Desagregación territorial	Fecha realización	Fecha referencia datos
Estudios previos y diseño					
Recogida y grabación de información	Recogida de información	Continua	Superficial	2020	2020 y anteriores
Tratamiento de datos y control de calidad	Tratamiento de datos	Continua	Superficial	2020	2020 y anteriores
Obtención y difusión de resultados	Difusión de resultados	Continua	Superficial	2020	2020 y anteriores
Otros					

RESULTADOS PREVISTOS

Variables y atributos a difundir: Temperatura superficial del mar, concentración de clorofila-a y transparencia de las aguas, indicadores del estado de la vegetación (canal Rediam) y perímetro de áreas recorridas por el fuego

Modificaciones/Observaciones:

PRODUCTOS DE DIFUSIÓN EN 2020**MODIFICACIONES/OBSERVACIONES**

Denominación de Producto: Seguimiento del estado de la vegetación (Canal REDIAM)	
Tipo de Producto: Servicios y Datos espaciales	
Url: http://www.juntadeandalucia.es/medioambiente/site/rediam/menuitem.f361184aadba3cf8ca78ca731525ea0/?vgnnextoid=7bba03d78270f210VgnVCM2000000624e50aRCRD&lr=lang_es	
Canal o Medio de difusión: Internet y Otro	
Periodicidad del Producto de difusión: Continua	
Desagregación Territorial de resultados: Superficial	

Denominación de Producto: Seguimiento de la calidad de las aguas litorales y marinas (Canal REDIAM)	
Tipo de Producto: Servicios y Datos espaciales	
Url: http://www.juntadeandalucia.es/medioambiente/site/rediam/menuitem.aedc2250f6db83cf8ca78ca731525ea0/?vgnnextoid=fa4b03d78270f210VgnVCM2000000624e50aRCRD&lr=lang_es	
Canal o Medio de difusión: Internet y Otro	
Periodicidad del Producto de difusión: Continua	
Desagregación Territorial de resultados: Superficial	

Denominación de otros productos: Delimitación de áreas recorridas por el fuego (Canal REDIAM)

Modificaciones/Observaciones:

USO Y UTILIZACIÓN DE RESULTADOS

Perfil de Usuarios	
Solicitudes de datos	
Accesos en Web	
Impacto en medios	
Referencias técnicas	
Normas y planes	

COSTE MÁXIMO ESTIMADO EN 2020**COSTE ECONÓMICO REAL EN 2020**

Coste: No genera coste externo	No ha generado coste externo
---------------------------------------	------------------------------

NIVEL DE EJECUCIÓN DE LA ACTIVIDAD	Total	X	Parcial		Nulo	
Motivos del nivel de ejecución en caso de Parcial o Nulo:						

Evaluación PECA 2020	Estadística de actividades de formación ambiental organizadas por la Consejería de Agricultura, Ganadería, Pesca y Desarrollo Sostenible y dirigidas a los distintos sectores económicos en Andalucía	02.01.07
-------------------------	---	----------

Tipo actividad: Estadística	Organismo responsable: Consejería de Agricultura, Ganadería, Pesca y Desarrollo Sostenible	Tema: 2. Condiciones de vida y bienestar social
Etapas de desarrollo: Proyecto	Objeto: Producción	Subtema: 2.01 Educación y formación
Tipo de recogida: Fuente administrativa	Cumplimiento ejes: Cohesión, Género y Políticas Públicas	

Objetivo: Ofrecer información sobre la formación impartida por la Consejería de Agricultura, Ganadería, Pesca y Desarrollo Sostenible a los distintos sectores económicos de la sociedad andaluza sobre temas medioambientales, así como caracterizar la tipología de sectores a los que llega esta formación según su ubicación en el sistema productivo
Modificaciones/Observaciones:
Sujeto informante: Consejería de Agricultura, Ganadería, Pesca y Desarrollo Sostenible
Modificaciones/Observaciones:
Variables y atributos objeto de estudio: Recursos formativos establecidos en el Plan de formación ambiental andaluz de la Consejería de Agricultura, Ganadería, Pesca y Desarrollo Sostenible
Modificaciones/Observaciones:

TRABAJOS PREVISTOS EN 2020

Fase	Descripción tarea	Periodicidad	Desagregación territorial	Fecha realización	Fecha referencia datos
Estudios previos y diseño					
Recogida y grabación de información	Recogida de información	Anual	Provincial	Sem1/2020	2019
Tratamiento de datos y control de calidad	Tratamiento de datos	Anual	Provincial	Sem1/2020	2019
Obtención y difusión de resultados	Difusión de resultados	Anual	Provincial	Dic/2020	2019
Otros					

TRABAJOS EJECUTADOS EN 2020

Fase	Descripción tarea	Periodicidad	Desagregación territorial	Fecha realización	Fecha referencia datos
Estudios previos y diseño					
Recogida y grabación de información	Recogida de información	Anual	Provincial	Sem1/2020	2019
Tratamiento de datos y control de calidad	Tratamiento de datos	Anual	Provincial	Sem1/2020	2019
Obtención y difusión de resultados	Difusión de resultados	Anual	Provincial	Dic/2020	2019
Otros					

RESULTADOS PREVISTOS

Variables y atributos a difundir: Número de cursos de formación ambiental ofertados en cada centro, número de profesores que imparten dichos cursos, número de alumnos que asisten a los cursos y número de horas impartidas en cursos de formación
Modificaciones/Observaciones:

PRODUCTOS DE DIFUSIÓN EN 2020

MODIFICACIONES/OBSERVACIONES

Denominación de Producto: Estadística de actividades de formación ambiental organizadas por la CAGPDS y dirigidas a los distintos sectores económicos en Andalucía	Medio Ambiente en Andalucía. Informe Anual (iMA Apdo. 1.15)
Tipo de Producto: Tablas y Gráficos	
Url: http://www.juntadeandalucia.es/medioambiente/contenidoExterno/ima2019/iMA2019.html?lr=lang_es	
Canal o Medio de difusión: Internet	Internet y Publicación impresa
Periodicidad del Producto de difusión: Anual	
Desagregación Territorial de resultados: Provincial	

Denominación de Producto: Visor de Estadísticas Medioambientales (VEM)	Visor de Estadísticas Medioambientales (VEM Apdo. 19.01)
Tipo de Producto: Tablas, Gráficos, Mapas, Informes, Fotos y Otros	
Url: http://www.juntadeandalucia.es/medioambiente/vem/?c=Menu/tema/598	
Canal o Medio de difusión: Internet y Publicación impresa	Internet
Periodicidad del Producto de difusión: Anual	
Desagregación Territorial de resultados: Provincial	

Denominación de otros productos:
Modificaciones/Observaciones:

USO Y UTILIZACIÓN DE RESULTADOS

Perfil de Usuarios	
Solicitudes de datos	
Accesos en Web	
Impacto en medios	
Referencias técnicas	
Normas y planes	

COSTE MÁXIMO ESTIMADO EN 2020

COSTE ECONÓMICO REAL EN 2020

Coste: No genera coste externo	No ha generado coste externo
---------------------------------------	------------------------------

NIVEL DE EJECUCIÓN DE LA ACTIVIDAD	Total	X	Parcial		Nulo	
Motivos del nivel de ejecución en caso de Parcial o Nulo:						

Evaluación PECA 2020	Cuentas Satélite del Sector Pesquero en Andalucía	05.02.04
-------------------------	---	----------

Tipo actividad: Estadística	Organismo responsable: Consejería de Agricultura, Ganadería, Pesca y Desarrollo Sostenible	Tema: 5. Actividad económica y tejido empresarial
Etapa de desarrollo: Proyecto	Objeto: Producción	Subtema: 5.02 Cuentas satélites y monetarias
Tipo de recogida: Explotación de información estadística o cartográfica		Cumplimiento ejes: Cohesión y Políticas Públicas

Objetivo: Conocer las relaciones existentes del Sector Pesquero andaluz con otras actividades económicas y analizar la oferta y demanda de productos pesqueros
Modificaciones/Observaciones:
Sujeto informante: Instituto de Estadística y Cartografía de Andalucía y Consejería de Agricultura, Ganadería, Pesca y Desarrollo Sostenible
Modificaciones/Observaciones:
Variables y atributos objeto de estudio: Componentes macroeconómicos, oferta y demanda
Modificaciones/Observaciones:

TRABAJOS PREVISTOS EN 2020

Fase	Descripción tarea	Periodicidad	Desagregación territorial	Fecha realización	Fecha referencia datos
Estudios previos y diseño	Estudios previos	Quinquenal	Autonómica	2020	2015
Recogida y grabación de información	Recogida y grabación de información	Quinquenal	Autonómica	2020	2016
Tratamiento de datos y control de calidad	Tratamiento de datos y control de calidad	Quinquenal	Autonómica	2020	2016
Obtención y difusión de resultados	Obtención y difusión de resultados	Quinquenal	Autonómica	2020	2016
Otros					

TRABAJOS EJECUTADOS EN 2020

Fase	Descripción tarea	Periodicidad	Desagregación territorial	Fecha realización	Fecha referencia datos
Estudios previos y diseño					
Recogida y grabación de información	Recogida y grabación de información	Quinquenal	Autonómica	2020	2016
Tratamiento de datos y control de calidad	Tratamiento de datos y control de calidad	Quinquenal	Autonómica	2020	2016
Obtención y difusión de resultados	Obtención y difusión de resultados	Quinquenal	Autonómica	Dic/2020	2018
Otros					

RESULTADOS PREVISTOS

Variables y atributos a difundir: Relaciones del sector pesquero con otras actividades económicas a través de indicadores de oferta y demanda
Modificaciones/Observaciones:

PRODUCTOS DE DIFUSIÓN EN 2020

MODIFICACIONES/OBSERVACIONES

Denominación de Producto: Cuenta Satélite del Sector Pesquero en Andalucía	
Tipo de Producto: Tablas	
Url: https://juntadeandalucia.es/organismos/agriculturaganaderiapescaydesarrollosostenible/servicios/estadistica-cartografia/estadisticas-pesqueras/paginas/macromagnitudes-pesqueras.html	
Canal o Medio de difusión: Internet	
Periodicidad del Producto de difusión: Quinquenal	
Desagregación Territorial de resultados: Autonómica	

Denominación de Producto:	
Tipo de Producto:	
Url:	
Canal o Medio de difusión:	
Periodicidad del Producto de difusión:	
Desagregación Territorial de resultados:	

Denominación de otros productos:
Modificaciones/Observaciones:

USO Y UTILIZACIÓN DE RESULTADOS

Perfil de Usuarios	Sector Pesquero, AAPP, Organismos de Investigación
Solicitudes de datos	
Accesos en Web	
Impacto en medios	
Referencias técnicas	
Normas y planes	

COSTE MÁXIMO ESTIMADO EN 2020

COSTE ECONÓMICO REAL EN 2020

Coste: No genera coste externo	No ha generado coste externo
--------------------------------	------------------------------

NIVEL DE EJECUCIÓN DE LA ACTIVIDAD	Total	X	Parcial		Nulo	
Motivos del nivel de ejecución en caso de Parcial o Nulo:						

Evaluación PECA 2020	Estadística sobre actividad económica y medio ambiente en Andalucía	05.03.16
-------------------------	---	----------

Tipo actividad: Estadística	Organismo responsable: Consejería de Agricultura, Ganadería, Pesca y Desarrollo Sostenible	Tema: 5. Actividad económica y tejido empresarial
Etapa de desarrollo: Proyecto	Objeto: Producción	Subtema: 5.03 Actividad y demografía empresarial
Tipo de recogida: Observación directa, Fuente administrativa y Explotación de información estadística o cartográfica		Cumplimiento ejes:

Objetivo: Ofrecer información sobre la actividad económica y el empleo en relación con la protección del medio ambiente y la gestión sostenible de los recursos naturales
Modificaciones/Observaciones:
Sujeto informante: Empresas y entidades relacionadas con el medio ambiente en Andalucía, Consejerías de la Junta de Andalucía, Universidades andaluzas, Ministerio de Agricultura, Pesca y Alimentación, etc.
Modificaciones/Observaciones:
Variables y atributos objeto de estudio: Procesos de creación de actividad, volumen de negocio, inversión y empleo conexos a la protección del medio ambiente y la gestión sostenible de los recursos naturales en la Comunidad Autónoma de Andalucía
Modificaciones/Observaciones:

TRABAJOS PREVISTOS EN 2020

Fase	Descripción tarea	Periodicidad	Desagregación territorial	Fecha realización	Fecha referencia datos
Estudios previos y diseño					
Recogida y grabación de información	Recogida de la información del ejercicio 2018 y grabación de datos	Bienal	Multiterritorial	Sem1/2020	2018
Tratamiento de datos y control de calidad	Tratamiento de la información del ejercicio 2018 y explotación estadística	Bienal	Multiterritorial	Sem2/2020	2018
Obtención y difusión de resultados					
Otros					

TRABAJOS EJECUTADOS EN 2020

Fase	Descripción tarea	Periodicidad	Desagregación territorial	Fecha realización	Fecha referencia datos
Estudios previos y diseño					
Recogida y grabación de información					
Tratamiento de datos y control de calidad					
Obtención y difusión de resultados					
Otros					

RESULTADOS PREVISTOS

Variables y atributos a difundir:
Modificaciones/Observaciones:

PRODUCTOS DE DIFUSIÓN EN 2020

MODIFICACIONES/OBSERVACIONES

Denominación de Producto:	
Tipo de Producto:	
Url:	
Canal o Medio de difusión:	
Periodicidad del Producto de difusión:	
Desagregación Territorial de resultados:	

Denominación de Producto:	
Tipo de Producto:	
Url:	
Canal o Medio de difusión:	
Periodicidad del Producto de difusión:	
Desagregación Territorial de resultados:	

Denominación de otros productos:
Modificaciones/Observaciones:

USO Y UTILIZACIÓN DE RESULTADOS

Perfil de Usuarios	
Solicitudes de datos	
Accesos en Web	
Impacto en medios	
Referencias técnicas	
Normas y planes	

COSTE MÁXIMO ESTIMADO EN 2020

COSTE ECONÓMICO REAL EN 2020

Coste: 15.080,00€	18.046,79€
-------------------	------------

NIVEL DE EJECUCIÓN DE LA ACTIVIDAD	Total		Parcial		Nulo	X
Motivos del nivel de ejecución en caso de Parcial o Nulo:	Demora en la ejecución					

Evaluación PECA 2020	Red de Evaluación Socioeconómica de las Explotaciones Agrarias en Andalucía	05.04.02
-------------------------	---	----------

Tipo actividad: Estadística	Organismo responsable: Consejería de Agricultura, Ganadería, Pesca y Desarrollo Sostenible	Tema: 5. Actividad económica y tejido empresarial
Etapas de desarrollo: Proyecto	Objeto: Producción	Subtema: 5.04 Agricultura, ganadería y silvicultura
Tipo de recogida: Recopilación o Síntesis		Cumplimiento ejes: Políticas Públicas

Objetivo: Proporcionar información económica y financiera de las explotaciones agrarias
Modificaciones/Observaciones:
Sujeto informante: Titulares de explotaciones agrarias
Modificaciones/Observaciones:
Variables y atributos objeto de estudio: Producción, gastos, inversiones, balances y resultados económicos de las explotaciones agrarias
Modificaciones/Observaciones:

TRABAJOS PREVISTOS EN 2020

Fase	Descripción tarea	Periodicidad	Desagregación territorial	Fecha realización	Fecha referencia datos
Estudios previos y diseño					
Recogida y grabación de información	Recogida y grabación de información	Anual	Inframunicipal	2020	2019
Tratamiento de datos y control de calidad	Tratamiento de datos y control de calidad	Anual	Inframunicipal	2020	2019
Obtención y difusión de resultados					
Otros					

TRABAJOS EJECUTADOS EN 2020

Fase	Descripción tarea	Periodicidad	Desagregación territorial	Fecha realización	Fecha referencia datos
Estudios previos y diseño					
Recogida y grabación de información	Recogida y grabación de información	Anual	Inframunicipal	2020	2019
Tratamiento de datos y control de calidad	Tratamiento de datos y control de calidad	Anual	Inframunicipal	2020	2019
Obtención y difusión de resultados					
Otros					

RESULTADOS PREVISTOS

Variables y atributos a difundir:
Modificaciones/Observaciones:

PRODUCTOS DE DIFUSIÓN EN 2020

MODIFICACIONES/OBSERVACIONES

Denominación de Producto:	
Tipo de Producto:	
Url:	
Canal o Medio de difusión:	
Periodicidad del Producto de difusión:	
Desagregación Territorial de resultados:	

Denominación de Producto:	
Tipo de Producto:	
Url:	
Canal o Medio de difusión:	
Periodicidad del Producto de difusión:	
Desagregación Territorial de resultados:	

Denominación de otros productos:
Modificaciones/Observaciones:

USO Y UTILIZACIÓN DE RESULTADOS

Perfil de Usuarios	
Solicitudes de datos	
Accesos en Web	
Impacto en medios	
Referencias técnicas	
Normas y planes	

COSTE MÁXIMO ESTIMADO EN 2020

COSTE ECONÓMICO REAL EN 2020

Coste: No genera coste externo	No ha generado coste externo
--------------------------------	------------------------------

NIVEL DE EJECUCIÓN DE LA ACTIVIDAD	Total	X	Parcial		Nulo	
Motivos del nivel de ejecución en caso de Parcial o Nulo:						

Evaluación PECA 2020	Panel de avances de superficies y rendimientos de los cultivos agrícolas en Andalucía	05.04.04
-------------------------	---	----------

Tipo actividad: Estadística	Organismo responsable: Consejería de Agricultura, Ganadería, Pesca y Desarrollo Sostenible	Tema: 5. Actividad económica y tejido empresarial
Etapas de desarrollo: Proyecto	Objeto: Producción	Subtema: 5.04 Agricultura, ganadería y silvicultura
Tipo de recogida: Observación directa		Cumplimiento ejes: Cohesión y Políticas Públicas

Objetivo: Disponer de información sobre las superficies ocupadas por los cultivos, así como de los rendimientos de los mismos
Modificaciones/Observaciones:
Sujeto informante: Titulares de las explotaciones y Oficinas Comarcales Agrarias
Modificaciones/Observaciones:
Variables y atributos objeto de estudio: Superficies ocupadas, rendimiento y evolución de los cultivos y usos del suelo en materia agrícola en Andalucía
Modificaciones/Observaciones:

TRABAJOS PREVISTOS EN 2020

Fase	Descripción tarea	Periodicidad	Desagregación territorial	Fecha realización	Fecha referencia datos
Estudios previos y diseño					
Recogida y grabación de información	Recogida y grabación de información	Anual	Provincial	2020	2019 y 2020
Tratamiento de datos y control de calidad	Tratamiento de datos y control de calidad	Anual	Provincial	2020	2020 y 2019
Obtención y difusión de resultados	Difusión de resultados	Anual	Provincial	May/2020	2019
Otros					

TRABAJOS EJECUTADOS EN 2020

Fase	Descripción tarea	Periodicidad	Desagregación territorial	Fecha realización	Fecha referencia datos
Estudios previos y diseño					
Recogida y grabación de información	Recogida y grabación de información	Anual	Provincial	2020	2019 y 2020
Tratamiento de datos y control de calidad	Tratamiento de datos y control de calidad	Anual	Provincial	2020	2020 y 2019
Obtención y difusión de resultados	Difusión de resultados	Anual	Provincial	May/2020	2019
Otros					

RESULTADOS PREVISTOS

Variables y atributos a difundir: Superficies ocupadas, rendimientos y evolución de los cultivos y usos del suelo en materia agrícola
Modificaciones/Observaciones:

PRODUCTOS DE DIFUSIÓN EN 2020

MODIFICACIONES/OBSERVACIONES

Denominación de Producto: Encuesta sobre superficies y rendimientos	
Tipo de Producto: Tablas	
Url: https://juntadeandalucia.es/organismos/agriculturaganaderiapescaydesarrollosostenible/servicios/estadistica-cartografia/estadisticas-agricolas/paginas/esyrce.html	
Canal o Medio de difusión: Internet	
Periodicidad del Producto de difusión: Anual	
Desagregación Territorial de resultados: Provincial	

Denominación de Producto:	
Tipo de Producto:	
Url:	
Canal o Medio de difusión:	
Periodicidad del Producto de difusión:	
Desagregación Territorial de resultados:	

Denominación de otros productos:	
Modificaciones/Observaciones:	

USO Y UTILIZACIÓN DE RESULTADOS

Perfil de Usuarios	
Solicitudes de datos	
Accesos en Web	
Impacto en medios	
Referencias técnicas	
Normas y planes	

COSTE MÁXIMO ESTIMADO EN 2020

COSTE ECONÓMICO REAL EN 2020

Coste: No genera coste externo	No ha generado coste externo
--------------------------------	------------------------------

NIVEL DE EJECUCIÓN DE LA ACTIVIDAD	Total	X	Parcial		Nulo	
Motivos del nivel de ejecución en caso de Parcial o Nulo:						

Evaluación PECA 2020	Estadística de precios percibidos y pagados por los agricultores y agricultoras en Andalucía	05.04.16
----------------------	--	----------

Tipo actividad: Estadística	Organismo responsable: Consejería de Agricultura, Ganadería, Pesca y Desarrollo Sostenible	Tema: 5. Actividad económica y tejido empresarial
Etapa de desarrollo: Proyecto	Objeto: Producción	Subtema: 5.04 Agricultura, ganadería y silvicultura
Tipo de recogida: Observación directa		Cumplimiento ejes: Cohesión

Objetivo: Conocer la evolución mensual y anual de los precios percibidos y pagados por las agricultoras y agricultores mediante la elaboración de precios medios e índices de precios
Modificaciones/Observaciones:
Sujeto informante: Titulares de las explotaciones, proveedores y proveedoras de inputs, entidades comercializadoras y entidades informadoras de convenios colectivos
Modificaciones/Observaciones:
Variables y atributos objeto de estudio: Variaciones en los precios de los productos agrícolas y ganaderos y su incidencia en el conjunto de la producción de la rama agraria
Modificaciones/Observaciones:

TRABAJOS PREVISTOS EN 2020

Fase	Descripción tarea	Periodicidad	Desagregación territorial	Fecha realización	Fecha referencia datos
Estudios previos y diseño					
Recogida y grabación de información	Recogida y grabación de información	Mensual	Provincial	Ene-Dic/2020	Nov/2019-Oct/2020
Tratamiento de datos y control de calidad	Tratamiento de datos y control de calidad	Mensual	Provincial	Ene-Dic/2020	Nov/2019-Oct/2020
Obtención y difusión de resultados	Difusión de resultados	Mensual	Provincial	Ene/2020, Feb/2020 Mar/2020, Abr/2020 May/2020, Jun/2020 Jul/2020, Ago/2020 Sep/2020, Oct/2020 Nov/2020, Dic/2020	Nov/2019, Dic/2019 Ene/2020, Feb/2020 Mar/2020, Abr/2020 May/2020, Jun/2020 Jul/2020, Ago/2020 Sep/2020, Oct/2020
Otros					

TRABAJOS EJECUTADOS EN 2020

Fase	Descripción tarea	Periodicidad	Desagregación territorial	Fecha realización	Fecha referencia datos
Estudios previos y diseño					
Recogida y grabación de información	Recogida y grabación de información	Mensual	Provincial	Ene-Dic/2020	Nov/2019-Oct/2020
Tratamiento de datos y control de calidad	Tratamiento de datos y control de calidad	Mensual	Provincial	Ene-Dic/2020	Nov/2019-Oct/2020
Obtención y difusión de resultados	Difusión de resultados	Mensual	Provincial	Ene/2020, Feb/2020 Mar/2020, Abr/2020 May/2020, Jun/2020 Jul/2020, Ago/2020 Sep/2020, Oct/2020 Nov/2020, Dic/2020	Nov/2019, Dic/2019 Ene/2020, Feb/2020 Mar/2020, Abr/2020 May/2020, Jun/2020 Jul/2020, Ago/2020 Sep/2020, Oct/2020
Otros					

RESULTADOS PREVISTOS

Variables y atributos a difundir: Precios percibidos y pagados por los agricultores y agricultoras por meses y provincias

Modificaciones/Observaciones:

PRODUCTOS DE DIFUSIÓN EN 2020**MODIFICACIONES/OBSERVACIONES**

Denominación de Producto: Estadística de precios pagados y percibidos por los agricultores y agricultoras en Andalucía	Estadística de precios pagados y percibidos por los agricultores en Andalucía
Tipo de Producto: Tablas	
Url: https://juntadeandalucia.es/organismos/agriculturaganaderiapescaydesarrollosostenible/servicios/estadistica-cartografia/estadisticas-agricolas/paginas/precios-mensuales-agricolas.html	
Canal o Medio de difusión: Internet	
Periodicidad del Producto de difusión: Mensual	
Desagregación Territorial de resultados: Provincial	

Denominación de Producto:	
Tipo de Producto:	
Url:	
Canal o Medio de difusión:	
Periodicidad del Producto de difusión:	
Desagregación Territorial de resultados:	

Denominación de otros productos:

Modificaciones/Observaciones:

USO Y UTILIZACIÓN DE RESULTADOS

Perfil de Usuarios	
Solicitudes de datos	
Accesos en Web	
Impacto en medios	
Referencias técnicas	
Normas y planes	

COSTE MÁXIMO ESTIMADO EN 2020**COSTE ECONÓMICO REAL EN 2020**

Coste: 32.664,20€

32.664,20€

NIVEL DE EJECUCIÓN DE LA ACTIVIDAD	Total	X	Parcial		Nulo	
Motivos del nivel de ejecución en caso de Parcial o Nulo:						

Evaluación PECA 2020	Observatorio de precios y mercados agrarios en Andalucía	05.04.23
----------------------	--	----------

Tipo actividad: Estadística	Organismo responsable: Consejería de Agricultura, Ganadería, Pesca y Desarrollo Sostenible	Tema: 5. Actividad económica y tejido empresarial
Etapas de desarrollo: Proyecto	Objeto: Producción	Subtema: 5.04 Agricultura, ganadería y silvicultura
Tipo de recogida: Observación directa		Cumplimiento ejes: Políticas Públicas

Objetivo: Mejorar el conocimiento existente de precios en los diferentes eslabones de la cadena de comercialización de productos vegetales y animales para dotar al mercado de productos vegetales y animales de una mayor transparencia
Modificaciones/Observaciones:
Sujeto informante: Empresas comercializadoras en origen
Modificaciones/Observaciones:
Variables y atributos objeto de estudio: Precios pagados y cantidades producidas o comercializadas de productos agroalimentarios que permitan el cálculo de precios medios ponderados y la agregación de la información
Modificaciones/Observaciones:

TRABAJOS PREVISTOS EN 2020

Fase	Descripción tarea	Periodicidad	Desagregación territorial	Fecha realización	Fecha referencia datos
Estudios previos y diseño					
Recogida y grabación de información	Recogida y grabación de información	Continua	Provincial	sem1-sem52/2020	sem52/2019-sem51/2020
Tratamiento de datos y control de calidad	Tratamiento de datos y control de calidad	Continua	Provincial Autonómica	sem1-sem52/2020	sem52/2019-sem51/2020
Obtención y difusión de resultados	Difusión de resultados	Continua	Provincial Autonómica	sem1-sem52/2020	sem52/2019-sem51/2020
Otros					

TRABAJOS EJECUTADOS EN 2020

Fase	Descripción tarea	Periodicidad	Desagregación territorial	Fecha realización	Fecha referencia datos
Estudios previos y diseño					
Recogida y grabación de información	Recogida y grabación de información	Continua	Provincial	sem1-sem52/2020	sem52/2019-sem51/2020
Tratamiento de datos y control de calidad	Tratamiento de datos y control de calidad	Continua	Provincial Autonómica	sem1-sem52/2020	sem52/2019-sem51/2020
Obtención y difusión de resultados	Difusión de resultados	Continua	Provincial Autonómica	sem1-sem52/2020	sem52/2019-sem51/2020
Otros					

RESULTADOS PREVISTOS

Variables y atributos a difundir: Precio en origen, precio en centro de manipulación, precio en mercado mayorista y precio al consumo
Modificaciones/Observaciones:

PRODUCTOS DE DIFUSIÓN EN 2020

MODIFICACIONES/OBSERVACIONES

Denominación de Producto: Observatorio de precios y mercados	
Tipo de Producto: Informes	
Url: http://www.juntadeandalucia.es/agriculturaypesca/observatorio/servlet/FrontController	
Canal o Medio de difusión: Internet	
Periodicidad del Producto de difusión: Continua	
Desagregación Territorial de resultados: Provincial y Autonómica	

Denominación de Producto:	
Tipo de Producto:	
Url:	
Canal o Medio de difusión:	
Periodicidad del Producto de difusión:	
Desagregación Territorial de resultados:	

Denominación de otros productos:
Modificaciones/Observaciones:

USO Y UTILIZACIÓN DE RESULTADOS

Perfil de Usuarios	
Solicitudes de datos	
Accesos en Web	
Impacto en medios	
Referencias técnicas	
Normas y planes	

COSTE MÁXIMO ESTIMADO EN 2020

COSTE ECONÓMICO REAL EN 2020

Coste: No genera coste externo	No ha generado coste externo
--------------------------------	------------------------------

NIVEL DE EJECUCIÓN DE LA ACTIVIDAD	Total	X	Parcial		Nulo	
Motivos del nivel de ejecución en caso de Parcial o Nulo:						

Evaluación PECA 2020	Nodo agrícola y pesquero en la IDEAndalucía	05.04.38
----------------------	---	----------

Tipo actividad: Cartográfica	Organismo responsable: Consejería de Agricultura, Ganadería, Pesca y Desarrollo Sostenible	Tema: 5. Actividad económica y tejido empresarial
Etapa de desarrollo: Proyecto	Objeto: Difusión	Subtema: 5.04 Agricultura, ganadería y silvicultura
Tipo de recogida: Recopilación o Síntesis		Cumplimiento ejes: Cohesión y Políticas Públicas

Objetivo: Proporcionar información espacial agraria y pesquera generada en la Consejería de Agricultura, Ganadería, Pesca y Desarrollo Sostenible siguiendo las normas internacionales
Modificaciones/Observaciones:
Sujeto informante: Consejería de Agricultura, Ganadería, Pesca y Desarrollo Sostenible
Modificaciones/Observaciones:
Variables y atributos objeto de estudio: Localización, superficies, zonas, cultivos, pesos, especies, sistemas productivos, producciones, profundidad, etc.
Modificaciones/Observaciones:

TRABAJOS PREVISTOS EN 2020

Fase	Descripción tarea	Periodicidad	Desagregación territorial	Fecha realización	Fecha referencia datos
Estudios previos y diseño	Realización de procedimientos y adecuación de aplicaciones	Continua	Autonómica	2020	-
Recogida y grabación de información	Recogida de datos	Continua	Superficial	2020	2020
Tratamiento de datos y control de calidad	Tratamiento e integración de datos, revisión, chequeo y correcciones	Continua	Superficial	2020	2019, 2020
Obtención y difusión de resultados	Difusión de resultados	Anual	Superficial	Dic/2020	2019
Otros					

TRABAJOS EJECUTADOS EN 2020

Fase	Descripción tarea	Periodicidad	Desagregación territorial	Fecha realización	Fecha referencia datos
Estudios previos y diseño	Realización de procedimientos y adecuación de aplicaciones	Continua	Autonómica	2020	-
Recogida y grabación de información	Recogida de datos	Continua	Superficial	2020	2020
Tratamiento de datos y control de calidad	Tratamiento e integración de datos, revisión, chequeo y correcciones	Continua	Superficial	2020	2019, 2020
Obtención y difusión de resultados	Difusión de resultados	Anual	Superficial	Dic/2020	2019
Otros					

RESULTADOS PREVISTOS

Variables y atributos a difundir: Localización, superficies, zonas, cultivos, pesos, especies, sistemas productivos, producciones, profundidad, etc.
Modificaciones/Observaciones:

PRODUCTOS DE DIFUSIÓN EN 2020

MODIFICACIONES/OBSERVACIONES

Denominación de Producto: Nodo agrícola y pesquero en la IDEAndalucía	Nodo de la Consejería de Agricultura, Ganadería, Pesca y Desarrollo Sostenible
Tipo de Producto: Servicios y Datos espaciales	
Url: https://www.ideandalucia.es/portal/nodo-agricultura	
Canal o Medio de difusión: Internet	
Periodicidad del Producto de difusión: Anual	
Desagregación Territorial de resultados: Superficial	

Denominación de Producto:	
Tipo de Producto:	
Url:	
Canal o Medio de difusión:	
Periodicidad del Producto de difusión:	
Desagregación Territorial de resultados:	

Denominación de otros productos:	
Modificaciones/Observaciones:	

USO Y UTILIZACIÓN DE RESULTADOS

Perfil de Usuarios	
Solicitudes de datos	
Accesos en Web	
Impacto en medios	
Referencias técnicas	
Normas y planes	

COSTE MÁXIMO ESTIMADO EN 2020

COSTE ECONÓMICO REAL EN 2020

Coste: No genera coste externo	No ha generado coste externo
--------------------------------	------------------------------

NIVEL DE EJECUCIÓN DE LA ACTIVIDAD	Total	X	Parcial		Nulo	
Motivos del nivel de ejecución en caso de Parcial o Nulo:						

Evaluación PECA 2020	Catálogo de información geográfica de la Consejería de Agricultura, Ganadería, Pesca y Desarrollo Sostenible	05.04.39
----------------------	--	----------

Tipo actividad: Cartográfica	Organismo responsable: Consejería de Agricultura, Ganadería, Pesca y Desarrollo Sostenible	Tema: 5. Actividad económica y tejido empresarial
Etapas de desarrollo: Proyecto	Objeto: Difusión	Subtema: 5.04 Agricultura, ganadería y silvicultura
Tipo de recogida: Recopilación o Síntesis		Cumplimiento ejes:

Objetivo: Facilitar la búsqueda, consulta y acceso a los servicios de información geográfica
Modificaciones/Observaciones:
Sujeto informante: Consejería de Agricultura, Ganadería, Pesca y Desarrollo Sostenible
Modificaciones/Observaciones:
Variables y atributos objeto de estudio: Localización de variables relacionadas con la producción agraria y pesquera
Modificaciones/Observaciones:

TRABAJOS PREVISTOS EN 2020

Fase	Descripción tarea	Periodicidad	Desagregación territorial	Fecha realización	Fecha referencia datos
Estudios previos y diseño					
Recogida y grabación de información	Recogida de información	Continua	Puntual	2020	2020
Tratamiento de datos y control de calidad	Tratamiento de datos	Continua	Puntual	2020	2020
Obtención y difusión de resultados	Difusión de resultados	Anual	Puntual	Dic/2020	2019
Otros					

TRABAJOS EJECUTADOS EN 2020

Fase	Descripción tarea	Periodicidad	Desagregación territorial	Fecha realización	Fecha referencia datos
Estudios previos y diseño					
Recogida y grabación de información	Recogida de información	Continua	Puntual	2020	2020
Tratamiento de datos y control de calidad	Tratamiento de datos	Continua	Puntual	2020	2020
Obtención y difusión de resultados					
Otros					

RESULTADOS PREVISTOS

Variables y atributos a difundir: Localización de variables relacionadas con la producción agraria y pesquera
Modificaciones/Observaciones:

PRODUCTOS DE DIFUSIÓN EN 2020

MODIFICACIONES/OBSERVACIONES

Denominación de Producto: Catálogo de información geográfica de la Consejería de Agricultura, Ganadería, Pesca y Desarrollo Sostenible	
Tipo de Producto: Datos espaciales	
Url:	
Canal o Medio de difusión: Internet	
Periodicidad del Producto de difusión: Continua	
Desagregación Territorial de resultados: Puntual	

Denominación de Producto:	
Tipo de Producto:	
Url:	
Canal o Medio de difusión:	
Periodicidad del Producto de difusión:	
Desagregación Territorial de resultados:	

Denominación de otros productos:
Modificaciones/Observaciones:

USO Y UTILIZACIÓN DE RESULTADOS

Perfil de Usuarios	
Solicitudes de datos	
Accesos en Web	
Impacto en medios	
Referencias técnicas	
Normas y planes	

COSTE MÁXIMO ESTIMADO EN 2020

COSTE ECONÓMICO REAL EN 2020

Coste: No genera coste externo	No ha generado coste externo
--------------------------------	------------------------------

NIVEL DE EJECUCIÓN DE LA ACTIVIDAD	Total	Parcial	X	Nulo
Motivos del nivel de ejecución en caso de Parcial o Nulo:	Pendiente de difusión			

Evaluación PECA 2020	Encuesta de cánones de arrendamientos rústicos en Andalucía	05.04.41
-------------------------	---	----------

Tipo actividad: Estadística	Organismo responsable: Consejería de Agricultura, Ganadería, Pesca y Desarrollo Sostenible	Tema: 5. Actividad económica y tejido empresarial
Etapas de desarrollo: Proyecto	Objeto: Producción	Subtema: 5.04 Agricultura, ganadería y silvicultura
Tipo de recogida: Observación directa		Cumplimiento ejes: Cohesión y Políticas Públicas

Objetivo: Medir la evolución del nivel de cánones de arrendamientos rústicos medios de las clases de tierras más significativas
Modificaciones/Observaciones:
Sujeto informante: Titulares de las explotaciones, corredores de fincas y profesionales de la actividad agraria
Modificaciones/Observaciones:
Variables y atributos objeto de estudio: Evolución del nivel de precios medios de arrendamiento de tierras agrarias de los cultivos más significativos en nuestra Comunidad
Modificaciones/Observaciones:

TRABAJOS PREVISTOS EN 2020

Fase	Descripción tarea	Periodicidad	Desagregación territorial	Fecha realización	Fecha referencia datos
Estudios previos y diseño					
Recogida y grabación de información	Recogida y grabación de información	Anual	Puntual	2020	2019
Tratamiento de datos y control de calidad	Tratamiento de datos y control de calidad	Anual	Provincial	2020	2019
Obtención y difusión de resultados	Difusión de resultados	Anual	Provincial Autonómica	Sep/2020	2019
Otros					

TRABAJOS EJECUTADOS EN 2020

Fase	Descripción tarea	Periodicidad	Desagregación territorial	Fecha realización	Fecha referencia datos
Estudios previos y diseño					
Recogida y grabación de información	Recogida y grabación de información	Anual	Puntual	2020	2019
Tratamiento de datos y control de calidad	Tratamiento de datos y control de calidad	Anual	Provincial	2020	2019
Obtención y difusión de resultados	Difusión de resultados	Anual	Provincial Autonómica	Sep/2020	2019
Otros					

RESULTADOS PREVISTOS

Variables y atributos a difundir: Precio medio del canon de arrendamiento de las tierras de cultivo en Andalucía
Modificaciones/Observaciones:

PRODUCTOS DE DIFUSIÓN EN 2020

MODIFICACIONES/OBSERVACIONES

Denominación de Producto: Encuesta de cánones de arrendamientos rústicos en Andalucía	
Tipo de Producto: Informes	
Url: https://juntadeandalucia.es/organismos/agriculturaganaderiapescaydesarrollosostenible/servicios/estadistica-cartografia/estadisticas-agricolas/paginas/encuesta-canones.html	
Canal o Medio de difusión: Internet	
Periodicidad del Producto de difusión: Anual	
Desagregación Territorial de resultados: Provincial y Autonómica	

Denominación de Producto:	
Tipo de Producto:	
Url:	
Canal o Medio de difusión:	
Periodicidad del Producto de difusión:	
Desagregación Territorial de resultados:	

Denominación de otros productos:
Modificaciones/Observaciones:

USO Y UTILIZACIÓN DE RESULTADOS

Perfil de Usuarios	
Solicitudes de datos	
Accesos en Web	
Impacto en medios	
Referencias técnicas	
Normas y planes	

COSTE MÁXIMO ESTIMADO EN 2020

COSTE ECONÓMICO REAL EN 2020

Coste: 8.027,15€	8.027,15€
------------------	-----------

NIVEL DE EJECUCIÓN DE LA ACTIVIDAD	Total	X	Parcial		Nulo	
Motivos del nivel de ejecución en caso de Parcial o Nulo:						

Evaluación PECA 2020	Estadística de producción integrada	05.04.42
-------------------------	-------------------------------------	----------

Tipo actividad: Estadística	Organismo responsable: Consejería de Agricultura, Ganadería, Pesca y Desarrollo Sostenible	Tema: 5. Actividad económica y tejido empresarial
Etapas de desarrollo: Proyecto	Objeto: Producción	Subtema: 5.04 Agricultura, ganadería y silvicultura
Tipo de recogida: Fuente administrativa		Cumplimiento ejes: Cohesión, Sostenibilidad y Políticas Públicas

Objetivo: Conocer la superficie y las evoluciones de la superficie de producción integrada. Conocer el número de operadores y productores bajo producción integrada
Modificaciones/Observaciones:
Sujeto informante: Consejería de Agricultura, Ganadería, Pesca y Desarrollo Sostenible
Modificaciones/Observaciones:
Variables y atributos objeto de estudio: Superficie, operadores y productores bajo producción integrada, evolución de los mismos por cultivo y provincia
Modificaciones/Observaciones:

TRABAJOS PREVISTOS EN 2020

Fase	Descripción tarea	Periodicidad	Desagregación territorial	Fecha realización	Fecha referencia datos
Estudios previos y diseño					
Recogida y grabación de información	Recogida y grabación de información	Anual	Provincial	Tri1/2020	2019
Tratamiento de datos y control de calidad	Tratamiento de datos y control de calidad	Anual	Provincial	Tri1/2020	2019
Obtención y difusión de resultados	Difusión de resultados	Anual	Provincial Autonómica	Abr/2020	2019
Otros					

TRABAJOS EJECUTADOS EN 2020

Fase	Descripción tarea	Periodicidad	Desagregación territorial	Fecha realización	Fecha referencia datos
Estudios previos y diseño					
Recogida y grabación de información	Recogida y grabación de información	Anual	Provincial	Tri1/2020	2019
Tratamiento de datos y control de calidad	Tratamiento de datos y control de calidad	Anual	Provincial	Tri1/2020	2019
Obtención y difusión de resultados	Difusión de resultados	Anual	Provincial Autonómica	Abr/2020	2019
Otros					

RESULTADOS PREVISTOS

Variables y atributos a difundir: Superficie, número de operadores y productores en agricultura integrada
Modificaciones/Observaciones:

PRODUCTOS DE DIFUSIÓN EN 2020

MODIFICACIONES/OBSERVACIONES

Denominación de Producto: Estadística de Producción Integrada	
Tipo de Producto: Tablas y Gráficos	
Url: https://juntadeandalucia.es/organismos/agriculturaganaderiapescaydesarrollosostenible/areas/agricultura/sanidad-vegetal/paginas/produccion-integrada-atrias-material-divulgativo.html	
Canal o Medio de difusión: Internet	
Periodicidad del Producto de difusión: Anual	
Desagregación Territorial de resultados: Provincial y Autonómica	

Denominación de Producto:	
Tipo de Producto:	
Url:	
Canal o Medio de difusión:	
Periodicidad del Producto de difusión:	
Desagregación Territorial de resultados:	

Denominación de otros productos:
Modificaciones/Observaciones:

USO Y UTILIZACIÓN DE RESULTADOS

Perfil de Usuarios	
Solicitudes de datos	
Accesos en Web	
Impacto en medios	
Referencias técnicas	
Normas y planes	

COSTE MÁXIMO ESTIMADO EN 2020

COSTE ECONÓMICO REAL EN 2020

Coste: No genera coste externo	No ha generado coste externo
--------------------------------	------------------------------

NIVEL DE EJECUCIÓN DE LA ACTIVIDAD	Total	X	Parcial		Nulo	
Motivos del nivel de ejecución en caso de Parcial o Nulo:						

Evaluación PECA 2020	Balance del sector agrario y pesquero en Andalucía	05.04.43
-------------------------	--	----------

Tipo actividad: Estadística	Organismo responsable: Consejería de Agricultura, Ganadería, Pesca y Desarrollo Sostenible	Tema: 5. Actividad económica y tejido empresarial
Etapa de desarrollo: Proyecto	Objeto: Difusión	Subtema: 5.04 Agricultura, ganadería y silvicultura
Tipo de recogida: Recopilación o Síntesis	Cumplimiento ejes: Cohesión y Políticas Públicas	

Objetivo: Recoger los principales datos de la situación actual del sector agrario andaluz, prestando especial atención al contexto socioeconómico, a la caracterización general de la realidad agraria y sus sectores más destacados, así como la agroindustria y a aspectos ambientales.
Modificaciones/Observaciones:
Sujeto informante: Consejería de Agricultura, Ganadería, Pesca y Desarrollo Sostenible y otros organismos productores de estadísticas agrarias y pesqueras
Modificaciones/Observaciones:
Variables y atributos objeto de estudio: Situación actual del sector agrario y pesquero andaluz
Modificaciones/Observaciones:

TRABAJOS PREVISTOS EN 2020

Fase	Descripción tarea	Periodicidad	Desagregación territorial	Fecha realización	Fecha referencia datos
Estudios previos y diseño					
Recogida y grabación de información	Recogida y grabación de información	Continua	Provincial	2020	2019
Tratamiento de datos y control de calidad	Tratamiento de datos y control de calidad	Continua	Provincial	2020	2019
Obtención y difusión de resultados	Difusión de resultados	Anual	Provincial Autonómica	Dic/2020	2019
Otros					

TRABAJOS EJECUTADOS EN 2020

Fase	Descripción tarea	Periodicidad	Desagregación territorial	Fecha realización	Fecha referencia datos
Estudios previos y diseño					
Recogida y grabación de información	Recogida y grabación de información	Continua	Provincial	2020	2019
Tratamiento de datos y control de calidad	Tratamiento de datos y control de calidad	Continua	Provincial	2020	2019
Obtención y difusión de resultados	Difusión de resultados	Anual	Provincial Autonómica	Dic/2020	2019
Otros					

RESULTADOS PREVISTOS

Variables y atributos a difundir: Superficies, producciones, valor de la producción, producción pesquera, peso y valor de exportaciones e importaciones, ayudas...
Modificaciones/Observaciones:

PRODUCTOS DE DIFUSIÓN EN 2020

MODIFICACIONES/OBSERVACIONES

Denominación de Producto: El sector agrario y pesquero en Andalucía	
Tipo de Producto: Informes	
Url: https://juntadeandalucia.es/organismos/agriculturaganaderiapescaydesarrollosostenible/servicios/estadistica-cartografia/estudios-informes/detalle/71465.html	
Canal o Medio de difusión: Internet	
Periodicidad del Producto de difusión: Anual	
Desagregación Territorial de resultados: Provincial y Autonómica	

Denominación de Producto:	
Tipo de Producto:	
Url:	
Canal o Medio de difusión:	
Periodicidad del Producto de difusión:	
Desagregación Territorial de resultados:	

Denominación de otros productos:
Modificaciones/Observaciones:

USO Y UTILIZACIÓN DE RESULTADOS

Perfil de Usuarios	
Solicitudes de datos	
Accesos en Web	
Impacto en medios	
Referencias técnicas	
Normas y planes	

COSTE MÁXIMO ESTIMADO EN 2020

COSTE ECONÓMICO REAL EN 2020

Coste: No genera coste externo	No ha generado coste externo
--------------------------------	------------------------------

NIVEL DE EJECUCIÓN DE LA ACTIVIDAD	Total	X	Parcial		Nulo	
Motivos del nivel de ejecución en caso de Parcial o Nulo:						

Evaluación PECA 2020	Estadística sobre las personas solicitantes de ayudas PAC y ayudas directas en Andalucía	05.04.44
-------------------------	--	----------

Tipo actividad: Estadística	Organismo responsable: Consejería de Agricultura, Ganadería, Pesca y Desarrollo Sostenible	Tema: 5. Actividad económica y tejido empresarial
Etapas de desarrollo: Proyecto	Objeto: Producción	Subtema: 5.04 Agricultura, ganadería y silvicultura
Tipo de recogida: Fuente administrativa		Cumplimiento ejes: Cohesión, Género y Políticas Públicas

Objetivo: Conocer el perfil sociodemográfico de las personas titulares de explotaciones agrarias que presentan solicitud de ayudas PAC y ayudas directas
Modificaciones/Observaciones:
Sujeto informante: Consejería de Agricultura, Ganadería, Pesca y Desarrollo Sostenible
Modificaciones/Observaciones:
Variables y atributos objeto de estudio: Edad y sexo de las personas solicitantes de ayudas PAC y ayudas directas en la Comunidad Autónoma de Andalucía
Modificaciones/Observaciones:

TRABAJOS PREVISTOS EN 2020

Fase	Descripción tarea	Periodicidad	Desagregación territorial	Fecha realización	Fecha referencia datos
Estudios previos y diseño					
Recogida y grabación de información	Recogida y grabación de información	Anual	Provincial	2020	2020
Tratamiento de datos y control de calidad	Tratamiento de datos y control de calidad	Anual	Provincial	2020	2020
Obtención y difusión de resultados	Difusión de resultados	Anual	Provincial	Dic/2020	2020
Otros					

TRABAJOS EJECUTADOS EN 2020

Fase	Descripción tarea	Periodicidad	Desagregación territorial	Fecha realización	Fecha referencia datos
Estudios previos y diseño					
Recogida y grabación de información	Recogida y grabación de información	Anual	Provincial	2020	2020
Tratamiento de datos y control de calidad	Tratamiento de datos y control de calidad	Anual	Provincial	2020	2020
Obtención y difusión de resultados	Difusión de resultados	Anual	Provincial	Dic/2020	2020
Otros					

RESULTADOS PREVISTOS

Variables y atributos a difundir: Solicitantes por sexo y edad de ayudas PAC y ayudas directas en Andalucía
Modificaciones/Observaciones:

PRODUCTOS DE DIFUSIÓN EN 2020

MODIFICACIONES/OBSERVACIONES

Denominación de Producto: Estudio sobre las personas solicitantes de ayudas PAC y ayudas directas en Andalucía	
Tipo de Producto: Informes	
Url: https://juntadeandalucia.es/organismos/agriculturaganaderiapescaydesarrollosostenible/servicios/estadistica-cartografia/perspectiva-genero.html	
Canal o Medio de difusión: Internet	
Periodicidad del Producto de difusión: Anual	
Desagregación Territorial de resultados: Provincial	

Denominación de Producto:	
Tipo de Producto:	
Url:	
Canal o Medio de difusión:	
Periodicidad del Producto de difusión:	
Desagregación Territorial de resultados:	

Denominación de otros productos:	
Modificaciones/Observaciones:	

USO Y UTILIZACIÓN DE RESULTADOS

Perfil de Usuarios	
Solicitudes de datos	
Accesos en Web	
Impacto en medios	
Referencias técnicas	
Normas y planes	

COSTE MÁXIMO ESTIMADO EN 2020

COSTE ECONÓMICO REAL EN 2020

Coste: No genera coste externo	No ha generado coste externo
--------------------------------	------------------------------

NIVEL DE EJECUCIÓN DE LA ACTIVIDAD	Total	X	Parcial		Nulo	
Motivos del nivel de ejecución en caso de Parcial o Nulo:						

Evaluación PECA 2020	Estadística de superficies municipales de cultivos agrícolas en Andalucía	05.04.45
-------------------------	---	----------

Tipo actividad: Estadística	Organismo responsable: Consejería de Agricultura, Ganadería, Pesca y Desarrollo Sostenible	Tema: 5. Actividad económica y tejido empresarial
Etapas de desarrollo: Proyecto	Objeto: Producción	Subtema: 5.04 Agricultura, ganadería y silvicultura
Tipo de recogida: Fuente administrativa		Cumplimiento ejes: Cohesión y Políticas Públicas

Objetivo: Determinación de la superficie municipal de los principales cultivos agrícolas en Andalucía
Modificaciones/Observaciones:
Sujeto informante: Consejería de Agricultura, Ganadería, Pesca y Desarrollo Sostenible y oficinas comarcales agrarias
Modificaciones/Observaciones:
Variables y atributos objeto de estudio: Superficie municipales de los principales cultivos agrícolas en Andalucía
Modificaciones/Observaciones:

TRABAJOS PREVISTOS EN 2020

Fase	Descripción tarea	Periodicidad	Desagregación territorial	Fecha realización	Fecha referencia datos
Estudios previos y diseño					
Recogida y grabación de información	Recogida y grabación de información	Anual	Municipal	2020	2019
Tratamiento de datos y control de calidad	Tratamiento de datos y control de calidad	Anual	Municipal	2020	2019
Obtención y difusión de resultados	Difusión de resultados	Anual	Municipal	Dic/2020	2019
Otros					

TRABAJOS EJECUTADOS EN 2020

Fase	Descripción tarea	Periodicidad	Desagregación territorial	Fecha realización	Fecha referencia datos
Estudios previos y diseño					
Recogida y grabación de información	Recogida y grabación de información	Anual	Municipal	2020	2019
Tratamiento de datos y control de calidad	Tratamiento de datos y control de calidad	Anual	Municipal	2020	2019
Obtención y difusión de resultados	Difusión de resultados	Anual	Municipal	Dic/2020	2019
Otros					

RESULTADOS PREVISTOS

Variables y atributos a difundir: Superficie municipal de cultivos agrícolas
Modificaciones/Observaciones:

PRODUCTOS DE DIFUSIÓN EN 2020
MODIFICACIONES/OBSERVACIONES

Denominación de Producto: Estadística de superficies municipales de cultivos agrícolas	
Tipo de Producto: Tablas	
Url: https://www.juntadeandalucia.es/institutodeestadisticaycartografia/sima/index2.htm	
Canal o Medio de difusión: Internet	
Periodicidad del Producto de difusión: Anual	
Desagregación Territorial de resultados: Municipal	

Denominación de Producto:	
Tipo de Producto:	
Url:	
Canal o Medio de difusión:	
Periodicidad del Producto de difusión:	
Desagregación Territorial de resultados:	

Denominación de otros productos:
Modificaciones/Observaciones:

USO Y UTILIZACIÓN DE RESULTADOS

Perfil de Usuarios	
Solicitudes de datos	
Accesos en Web	
Impacto en medios	
Referencias técnicas	
Normas y planes	

COSTE MÁXIMO ESTIMADO EN 2020
COSTE ECONÓMICO REAL EN 2020

Coste: No genera coste externo	No ha generado coste externo
--------------------------------	------------------------------

NIVEL DE EJECUCIÓN DE LA ACTIVIDAD	Total	X	Parcial		Nulo	
Motivos del nivel de ejecución en caso de Parcial o Nulo:						

Evaluación PECA 2020	Censo de dehesas de Andalucía	05.04.46
-------------------------	-------------------------------	----------

Tipo actividad: Cartográfica	Organismo responsable: Consejería de Agricultura, Ganadería, Pesca y Desarrollo Sostenible	Tema: 5. Actividad económica y tejido empresarial
Etapas de desarrollo: Proyecto	Objeto: Producción	Subtema: 5.04 Agricultura, ganadería y silvicultura
Tipo de recogida: Explotación de información estadística o cartográfica	Cumplimiento ejes: Cohesión, Sostenibilidad y Políticas Públicas	

Objetivo: Mantener actualizada la delimitación gráfica de las fincas de dehesa que integran el Censo de Dehesas de Andalucía
Modificaciones/Observaciones:
Sujeto informante: Consejería de Agricultura, Ganadería, Pesca y Desarrollo Sostenible
Modificaciones/Observaciones:
Variables y atributos objeto de estudio: Titularidad de las fincas de dehesa, consideración de la superficie (dehesa y no dehesa) dentro de las fincas, tipos de superficie que constituyen las fincas (formación adehesada, compatible con la dehesa, incompatible con la dehesa), explotaciones ganaderas y/o cinegéticas asociadas a la fincas de dehesa
Modificaciones/Observaciones:

TRABAJOS PREVISTOS EN 2020

Fase	Descripción tarea	Periodicidad	Desagregación territorial	Fecha realización	Fecha referencia datos
Estudios previos y diseño	Actualización y mejora de los procedimientos asociados al censo y diseño de herramientas para su gestión	Anual	Superficial	2020	2019, 2020
Recogida y grabación de información	Tramitación de las comunicaciones presentadas al censo de dehesas	Anual	Superficial	Ene-Mar/2020, May-Nov/2020	2019, 2020
Tratamiento de datos y control de calidad	Integración de cambios en el censo de dehesas: de oficio (por cambios en SIGPAC, SIGGAN o en la capa de formaciones adehesadas) y a instancia de los interesados (a través de las comunicaciones presentadas); revisión y mantenimiento	Anual	Superficial	2020	2019
Obtención y difusión de resultados	Difusión de resultados a través de la publicación del Censo de Dehesas ubicado en la web de la CAGPDS	Anual	Superficial	Abr/2020	2019
Otros					

TRABAJOS EJECUTADOS EN 2020

Fase	Descripción tarea	Periodicidad	Desagregación territorial	Fecha realización	Fecha referencia datos
Estudios previos y diseño	Actualización y mejora de los procedimientos asociados al censo y diseño de herramientas para su gestión	Anual	Superficial	2020	2019, 2020
Recogida y grabación de información	Tramitación de las comunicaciones presentadas al censo de dehesas	Anual	Superficial	Ene-Mar/2020, May-Nov/2020	2019, 2020
Tratamiento de datos y control de calidad	Integración de cambios en el censo de dehesas: de oficio (por cambios en SIGPAC, SIGGAN o en la capa de formaciones adehesadas) y a instancia de los interesados (a través de las comunicaciones presentadas); revisión y mantenimiento	Anual	Superficial	2020	2019
Obtención y difusión de resultados	Difusión de resultados a través de la publicación del Censo de Dehesas ubicado en la web de la CAGPDS	Anual	Superficial	Abr/2020	2019
Otros					

RESULTADOS PREVISTOS

Variables y atributos a difundir: Fincas de dehesas y tipos de superficie

Modificaciones/Observaciones:

PRODUCTOS DE DIFUSIÓN EN 2020**MODIFICACIONES/OBSERVACIONES**

Denominación de Producto: Censo de dehesas de Andalucía	
Tipo de Producto: Mapas, Informes y Servicios	
Url: https://juntadeandalucia.es/organismos/agriculturaganaderiapescaydesarrollosostenible/areas/agricultura/produccion-agricola/paginas/cda.html	
Canal o Medio de difusión: Internet	
Periodicidad del Producto de difusión: Anual	
Desagregación Territorial de resultados: Superficial	

Denominación de Producto:	
Tipo de Producto:	
Url:	
Canal o Medio de difusión:	
Periodicidad del Producto de difusión:	
Desagregación Territorial de resultados:	

Denominación de otros productos:

Modificaciones/Observaciones:

USO Y UTILIZACIÓN DE RESULTADOS

Perfil de Usuarios	
Solicitudes de datos	
Accesos en Web	
Impacto en medios	
Referencias técnicas	
Normas y planes	

COSTE MÁXIMO ESTIMADO EN 2020**COSTE ECONÓMICO REAL EN 2020**

Coste: No genera coste externo

No ha generado coste externo

NIVEL DE EJECUCIÓN DE LA ACTIVIDAD

Total

X

Parcial

Nulo

Motivos del nivel de ejecución en caso de Parcial o Nulo:

Evaluación PECA 2020	Censo de la flota pesquera en Andalucía	05.05.03
-------------------------	---	----------

Tipo actividad: Estadística	Organismo responsable: Consejería de Agricultura, Ganadería, Pesca y Desarrollo Sostenible	Tema: 5. Actividad económica y tejido empresarial
Etapas de desarrollo: Proyecto	Objeto: Producción	Subtema: 5.05 Pesca y acuicultura
Tipo de recogida: Explotación de información estadística o cartográfica		Cumplimiento ejes: Cohesión y Políticas Públicas

Objetivo: Conocer las características básicas de la flota pesquera en Andalucía
Modificaciones/Observaciones:
Sujeto informante: Consejería de Agricultura, Ganadería, Pesca y Desarrollo Sostenible
Modificaciones/Observaciones:
Variables y atributos objeto de estudio: Número de barcos y toneladas métricas de capacidad
Modificaciones/Observaciones:

TRABAJOS PREVISTOS EN 2020

Fase	Descripción tarea	Periodicidad	Desagregación territorial	Fecha realización	Fecha referencia datos
Estudios previos y diseño					
Recogida y grabación de información	Recogida y grabación de información	Anual	Municipal	2020	2019
Tratamiento de datos y control de calidad	Tratamiento de datos y control de calidad	Anual	Municipal	2020	2019
Obtención y difusión de resultados	Difusión de resultados	Anual	Municipal	Dic/2020	2019
Otros					

TRABAJOS EJECUTADOS EN 2020

Fase	Descripción tarea	Periodicidad	Desagregación territorial	Fecha realización	Fecha referencia datos
Estudios previos y diseño					
Recogida y grabación de información	Recogida y grabación de información	Anual	Municipal	2020	2019
Tratamiento de datos y control de calidad	Tratamiento de datos y control de calidad	Anual	Municipal	2020	2019
Obtención y difusión de resultados	Difusión de resultados	Anual	Municipal	Dic/2020	2019
Otros					

RESULTADOS PREVISTOS

Variables y atributos a difundir: Número de barcos y toneladas métricas de capacidad
Modificaciones/Observaciones:

PRODUCTOS DE DIFUSIÓN EN 2020

MODIFICACIONES/OBSERVACIONES

Denominación de Producto: Censo de flota pesquera operativa en Andalucía	
Tipo de Producto: Tablas	
Url: https://juntadeandalucia.es/organismos/agriculturaganaderiapescaydesarrollosostenible/areas/pesca-acuicultura/recursos-pesqueros/paginas/censo-flota-pesquera.html	
Canal o Medio de difusión: Internet	
Periodicidad del Producto de difusión: Anual	
Desagregación Territorial de resultados: Municipal	

Denominación de Producto:	
Tipo de Producto:	
Url:	
Canal o Medio de difusión:	
Periodicidad del Producto de difusión:	
Desagregación Territorial de resultados:	

Denominación de otros productos:
Modificaciones/Observaciones:

USO Y UTILIZACIÓN DE RESULTADOS

Perfil de Usuarios	
Solicitudes de datos	
Accesos en Web	
Impacto en medios	
Referencias técnicas	
Normas y planes	

COSTE MÁXIMO ESTIMADO EN 2020

COSTE ECONÓMICO REAL EN 2020

Coste: No genera coste externo	No ha generado coste externo
--------------------------------	------------------------------

NIVEL DE EJECUCIÓN DE LA ACTIVIDAD	Total	X	Parcial		Nulo	
Motivos del nivel de ejecución en caso de Parcial o Nulo:						

Evaluación PECA 2020	Sistema de información geográfica de Industrias agroalimentarias	05.07.03
-------------------------	--	----------

Tipo actividad: Cartográfica	Organismo responsable: Consejería de Agricultura, Ganadería, Pesca y Desarrollo Sostenible	Tema: 5. Actividad económica y tejido empresarial
Etapas de desarrollo: Proyecto	Objeto: Producción	Subtema: 5.03 Actividad y demografía empresarial
Tipo de recogida: Recopilación o Síntesis		Cumplimiento ejes: Cohesión y Políticas Públicas

Objetivo: Conocer Información geográfica alusiva a industrias agroalimentarias
Modificaciones/Observaciones:
Sujeto informante: Consejería de Agricultura, Ganadería, Pesca y Desarrollo Sostenible
Modificaciones/Observaciones:
Variables y atributos objeto de estudio: Información geográfica de Industrias Agroalimentarias
Modificaciones/Observaciones:

TRABAJOS PREVISTOS EN 2020

Fase	Descripción tarea	Periodicidad	Desagregación territorial	Fecha realización	Fecha referencia datos
Estudios previos y diseño					
Recogida y grabación de información	Recogida de información	Anual	Municipal	2020	2020
Tratamiento de datos y control de calidad	Tratamiento de datos y control de calidad	Anual	Municipal	2020	2019 y 2020
Obtención y difusión de resultados	Difusión de resultados	Anual	Municipal	Dic/2020	2019
Otros					

TRABAJOS EJECUTADOS EN 2020

Fase	Descripción tarea	Periodicidad	Desagregación territorial	Fecha realización	Fecha referencia datos
Estudios previos y diseño					
Recogida y grabación de información	Recogida de información	Anual	Municipal	2020	2020
Tratamiento de datos y control de calidad	Tratamiento de datos y control de calidad	Anual	Municipal	2020	2019 y 2020
Obtención y difusión de resultados	Difusión de resultados	Anual	Municipal	Dic/2020	2019
Otros					

RESULTADOS PREVISTOS

Variables y atributos a difundir: Información geográfica
Modificaciones/Observaciones:

PRODUCTOS DE DIFUSIÓN EN 2020

MODIFICACIONES/OBSERVACIONES

Denominación de Producto: Datos Espaciales de Referencia de Andalucía (DERA). Tejido económico productivo: Industria agroalimentaria	Registro de Industrias Agroalimentarias GRIA
Tipo de Producto: Microdatos Datos espaciales	
Url: https://juntadeandalucia.es/organismos/agriculturaganaderiapescaydesarrollosostenible/areas/industrias-agroalimentarias/registros-alimentarios/paginas/consulta.html	
Canal o Medio de difusión: Internet	
Periodicidad del Producto de difusión: Anual	
Desagregación Territorial de resultados: Superficial Municipal	

Denominación de Producto:	
Tipo de Producto:	
Url:	
Canal o Medio de difusión:	
Periodicidad del Producto de difusión:	
Desagregación Territorial de resultados:	

Denominación de otros productos:	
Modificaciones/Observaciones:	

USO Y UTILIZACIÓN DE RESULTADOS

Perfil de Usuarios	
Solicitudes de datos	
Accesos en Web	
Impacto en medios	
Referencias técnicas	
Normas y planes	

COSTE MÁXIMO ESTIMADO EN 2020

COSTE ECONÓMICO REAL EN 2020

Coste: No genera coste externo	No ha generado coste externo
--------------------------------	------------------------------

NIVEL DE EJECUCIÓN DE LA ACTIVIDAD	Total	X	Parcial		Nulo	
Motivos del nivel de ejecución en caso de Parcial o Nulo:						

Evaluación PECA 2020	Estadística del comercio exterior agroalimentario	05.10.06
-------------------------	---	----------

Tipo actividad: Estadística	Organismo responsable: Consejería de Agricultura, Ganadería, Pesca y Desarrollo Sostenible	Tema: 5. Actividad económica y tejido empresarial
Etapas de desarrollo: Proyecto	Objeto: Producción	Subtema: 5.10 Sector exterior
Tipo de recogida: Recopilación o Síntesis		Cumplimiento ejes: Cohesión y Políticas Públicas

Objetivo: Conocer los principales datos de la Balanza Comercial Agroalimentaria de Andalucía
Modificaciones/Observaciones:
Sujeto informante: Instituto de Comercio Exterior
Modificaciones/Observaciones:
Variables y atributos objeto de estudio: Valor y peso exportado e importado de productos agroalimentarios por provincia. Principales países de origen y destino de los mismos. Principales productos exportados/ importados
Modificaciones/Observaciones:

TRABAJOS PREVISTOS EN 2020

Fase	Descripción tarea	Periodicidad	Desagregación territorial	Fecha realización	Fecha referencia datos
Estudios previos y diseño					
Recogida y grabación de información	Recogida y grabación de información	Mensual	Provincial	Ene-Dic/2020	Nov/2019-Oct/2020
Tratamiento de datos y control de calidad	Tratamiento de datos y control de calidad	Mensual	Provincial	Ene-Dic/2020	Nov/2019-Oct/2020
Obtención y difusión de resultados	Difusión de resultados	Mensual	Provincial	Ene/2020, Feb/2020 Mar/2020, Abr/2020 May/2020, Jun/2020 Jul/2020, Ago/2020 Sep/2020, Oct/2020 Nov/2020, Dic/2020	Nov/2019, Dic/2019 Ene/2020, Feb/2020 Mar/2020, Abr/2020 May/2020, Jun-Jul/2020 Ago/2020, Sep/2020, Oct/2020, Nov/2020
Otros					

TRABAJOS EJECUTADOS EN 2020

Fase	Descripción tarea	Periodicidad	Desagregación territorial	Fecha realización	Fecha referencia datos
Estudios previos y diseño					
Recogida y grabación de información	Recogida y grabación de información	Mensual	Provincial	Ene-Dic/2020	Nov/2019-Oct/2020
Tratamiento de datos y control de calidad	Tratamiento de datos y control de calidad	Mensual	Provincial	Ene-Dic/2020	Nov/2019-Oct/2020
Obtención y difusión de resultados	Difusión de resultados	Mensual	Provincial	Ene/2020, Feb/2020 Mar/2020, Abr/2020 May/2020, Jun/2020 Jul/2020, Ago/2020 Sep/2020, Oct/2020 Nov/2020, Dic/2020	Nov/2019, Dic/2019 Ene/2020, Feb/2020 Mar/2020, Abr/2020 May/2020, Jun-Jul/2020 Ago/2020, Sep/2020, Oct/2020, Nov/2020
Otros					

RESULTADOS PREVISTOS

Variables y atributos a difundir: Valor y peso exportado e importado de productos agroalimentarios por provincia. Principales países de origen y destino de los mismos. Principales productos exportados/ importados

Modificaciones/Observaciones:

PRODUCTOS DE DIFUSIÓN EN 2020**MODIFICACIONES/OBSERVACIONES**

Denominación de Producto: Comercio Exterior Agroalimentario en Andalucía (Exportaciones e importaciones)	
Tipo de Producto: Tablas e Informes	
Url: https://juntadeandalucia.es/organismos/agriculturaganaderiapescaydesarrollosostenible/servicios/estadistica-cartografia/estadisticas-agricolas/paginas/comercio-exterior-agricola.html	
Canal o Medio de difusión: Internet	
Periodicidad del Producto de difusión: Mensual	
Desagregación Territorial de resultados: Provincial	

Denominación de Producto:	
Tipo de Producto:	
Url:	
Canal o Medio de difusión:	
Periodicidad del Producto de difusión:	
Desagregación Territorial de resultados:	

Denominación de otros productos:	
Modificaciones/Observaciones:	

USO Y UTILIZACIÓN DE RESULTADOS

Perfil de Usuarios	
Solicitudes de datos	
Accesos en Web	
Impacto en medios	
Referencias técnicas	
Normas y planes	

COSTE MÁXIMO ESTIMADO EN 2020**COSTE ECONÓMICO REAL EN 2020**

Coste: No genera coste externo	No ha generado coste externo
---------------------------------------	------------------------------

NIVEL DE EJECUCIÓN DE LA ACTIVIDAD	Total	X	Parcial		Nulo	
Motivos del nivel de ejecución en caso de Parcial o Nulo:						

Evaluación PECA 2020	Control sobre el terreno del cumplimiento de la condicionalidad agrícola	09.03.01
-------------------------	--	----------

Tipo actividad: Cartográfica	Organismo responsable: Consejería de Agricultura, Ganadería, Pesca y Desarrollo Sostenible	Tema: 9. Administración y servicios públicos
Etapas de desarrollo: Proyecto	Objeto: Producción	Subtema: 9.03 Afecciones territoriales
Tipo de recogida: Observación directa Recopilación o Síntesis		Cumplimiento ejes: Políticas Públicas

Objetivo: Conocer el cumplimiento de la condicionalidad agrícola
Modificaciones/Observaciones:
Sujeto informante: Consejería de Agricultura, Ganadería, Pesca y Desarrollo Sostenible
Modificaciones/Observaciones:
Variables y atributos objeto de estudio: Beneficiarios que cumplen condicionalidad
Modificaciones/Observaciones:

TRABAJOS PREVISTOS EN 2020

Fase	Descripción tarea	Periodicidad	Desagregación territorial	Fecha realización	Fecha referencia datos
Estudios previos y diseño					
Recogida y grabación de información	Recogida y grabación de información	Anual	Inframunicipal	2020	2020
Tratamiento de datos y control de calidad	Tratamiento de datos y control de calidad	Anual	Provincial, Autónoma	2020	2019 y 2018
Obtención y difusión de resultados	Difusión de resultados	Anual	Autonómica	Mar/2020	2018
Otros					

TRABAJOS EJECUTADOS EN 2020

Fase	Descripción tarea	Periodicidad	Desagregación territorial	Fecha realización	Fecha referencia datos
Estudios previos y diseño					
Recogida y grabación de información	Recogida y grabación de información	Anual	Inframunicipal	2020	2020
Tratamiento de datos y control de calidad	Tratamiento de datos y control de calidad	Anual	Provincial, Autónoma	2020	2019
Obtención y difusión de resultados	Difusión de resultados	Anual	Autonómica	Mar/2020	2019
Otros					

RESULTADOS PREVISTOS

Variables y atributos a difundir: Beneficiarios y cumplimiento de condicionalidad
Modificaciones/Observaciones:

PRODUCTOS DE DIFUSIÓN EN 2020

MODIFICACIONES/OBSERVACIONES

Denominación de Producto: Informe de condicionalidad	
Tipo de Producto: Informes	
Url: https://www.fega.es/es/el-fega/documentos-fega/datos-campanas-clasificadas-por-actividad/actividad/Condicionalidad	
Canal o Medio de difusión: Internet	
Periodicidad del Producto de difusión: Anual	
Desagregación Territorial de resultados: Autonómica	

Denominación de Producto:	
Tipo de Producto:	
Url:	
Canal o Medio de difusión:	
Periodicidad del Producto de difusión:	
Desagregación Territorial de resultados:	

Denominación de otros productos:
Modificaciones/Observaciones:

USO Y UTILIZACIÓN DE RESULTADOS

Perfil de Usuarios	
Solicitudes de datos	
Accesos en Web	
Impacto en medios	
Referencias técnicas	
Normas y planes	

COSTE MÁXIMO ESTIMADO EN 2020

COSTE ECONÓMICO REAL EN 2020

Coste: No genera coste externo	No ha generado coste externo
--------------------------------	------------------------------

NIVEL DE EJECUCIÓN DE LA ACTIVIDAD	Total	X	Parcial		Nulo	
Motivos del nivel de ejecución en caso de Parcial o Nulo:						

Evaluación PECA 2020	Indicadores ambientales de Andalucía	10.00.03
----------------------	--------------------------------------	----------

Tipo actividad: Estadística	Organismo responsable: Consejería de Agricultura, Ganadería, Pesca y Desarrollo Sostenible	Tema: 10. Ecosistemas, recursos naturales y medio ambiente
Etapas de desarrollo: Proyecto	Objeto: Difusión	Subtema:
Tipo de recogida: Recopilación o Síntesis		Cumplimiento ejes: Cohesión, Sostenibilidad y Políticas Públicas

Objetivo: Proporcionar información mediante indicadores sobre el estado del medio ambiente y los efectos de la política ambiental en Andalucía
Modificaciones/Observaciones:
Sujeto informante: Consejería de Agricultura, Ganadería, Pesca y Desarrollo Sostenible y diversos organismos productores de información medioambiental
Modificaciones/Observaciones:
Variables y atributos objeto de estudio: Situación y evolución de los aspectos ambientales del desarrollo económico y social en Andalucía
Modificaciones/Observaciones:

TRABAJOS PREVISTOS EN 2020

Fase	Descripción tarea	Periodicidad	Desagregación territorial	Fecha realización	Fecha referencia datos
Estudios previos y diseño					
Recogida y grabación de información	Recogida de información	Anual	Autonómica	Sem1/2020	2019
Tratamiento de datos y control de calidad	Tratamiento de datos	Anual	Autonómica	Sem1/2020	2019
Obtención y difusión de resultados	Difusión de resultados	Anual	Multiterritorial Autonómica	Dic/2020	2019
Otros					

TRABAJOS EJECUTADOS EN 2020

Fase	Descripción tarea	Periodicidad	Desagregación territorial	Fecha realización	Fecha referencia datos
Estudios previos y diseño					
Recogida y grabación de información	Recogida de información	Anual	Autonómica	Sem1/2020	2019
Tratamiento de datos y control de calidad	Tratamiento de datos	Anual	Autonómica	Sem1/2020	2019
Obtención y difusión de resultados	Difusión de resultados	Anual	Multiterritorial Autonómica	Dic/2020	2019
Otros					

RESULTADOS PREVISTOS

Variables y atributos a difundir: Multitemáticas
Modificaciones/Observaciones:

PRODUCTOS DE DIFUSIÓN EN 2020

MODIFICACIONES/OBSERVACIONES

Denominación de Producto: Medio Ambiente en Andalucía. Informe Anual	
Tipo de Producto: Tablas, Gráficos, Mapas, Informes, Fotos y Otros	
Url: http://www.juntadeandalucia.es/medioambiente/site/ima	
Canal o Medio de difusión: Internet y Publicación impresa	
Periodicidad del Producto de difusión: Anual	
Desagregación Territorial de resultados: Autonómica	

Denominación de Producto: Indicadores Ambientales	
Tipo de Producto: Tablas, Gráficos y Mapas	
Url: http://www.juntadeandalucia.es/medioambiente/rediam/indicadores_ambientales	
Canal o Medio de difusión: Internet	
Periodicidad del Producto de difusión: Anual	
Desagregación Territorial de resultados: Multiterritorial	

Denominación de otros productos:
Modificaciones/Observaciones:

USO Y UTILIZACIÓN DE RESULTADOS

Perfil de Usuarios	
Solicitudes de datos	
Accesos en Web	
Impacto en medios	
Referencias técnicas	
Normas y planes	

COSTE MÁXIMO ESTIMADO EN 2020

COSTE ECONÓMICO REAL EN 2020

Coste: No genera coste externo	No ha generado coste externo
--------------------------------	------------------------------

NIVEL DE EJECUCIÓN DE LA ACTIVIDAD	Total	X	Parcial		Nulo	
Motivos del nivel de ejecución en caso de Parcial o Nulo:						

Evaluación PECA 2020	Red de información Agroclimática de Andalucía	10.02.02
-------------------------	---	----------

Tipo actividad: Cartográfica	Organismo responsable: Consejería de Agricultura, Ganadería, Pesca y Desarrollo Sostenible	Tema: 10. Ecosistemas, recursos naturales y medio ambiente
Etapas de desarrollo: Proyecto	Objeto: Soporte	Subtema: 10.02 Clima
Tipo de recogida: Recopilación o Síntesis		Cumplimiento ejes: Cohesión y Políticas Públicas

Objetivo: Disponer de información agrometeorológica
Modificaciones/Observaciones:
Sujeto informante: Consejería de Agricultura, Ganadería, Pesca y Desarrollo Sostenible
Modificaciones/Observaciones:
Variables y atributos objeto de estudio: Temperatura, Humedad, Viento, Radiación Precipitaciones
Modificaciones/Observaciones:

TRABAJOS PREVISTOS EN 2020

Fase	Descripción tarea	Periodicidad	Desagregación territorial	Fecha realización	Fecha referencia datos
Estudios previos y diseño					
Recogida y grabación de información	Recogida y grabación de información	Continua	Municipal	2020	2020
Tratamiento de datos y control de calidad	Tratamiento de datos y control de calidad	Continua	Municipal	2020	2020
Obtención y difusión de resultados	Difusión de resultados	Continua	Municipal	2020	2020
Otros					

TRABAJOS EJECUTADOS EN 2020

Fase	Descripción tarea	Periodicidad	Desagregación territorial	Fecha realización	Fecha referencia datos
Estudios previos y diseño					
Recogida y grabación de información	Recogida y grabación de información	Continua	Municipal	2020	2020
Tratamiento de datos y control de calidad	Tratamiento de datos y control de calidad	Continua	Municipal	2020	2020
Obtención y difusión de resultados	Difusión de resultados	Continua	Municipal	2020	2020
Otros					

RESULTADOS PREVISTOS

Variables y atributos a difundir: Temperatura, Humedad, Viento, Radiación, Precipitación
Modificaciones/Observaciones:

PRODUCTOS DE DIFUSIÓN EN 2020

MODIFICACIONES/OBSERVACIONES

Denominación de Producto: Red de información Agroclimática de Andalucía	
Tipo de Producto: Microdatos y Tablas	
Url: https://juntadeandalucia.es/organismos/agriculturaganaderiapescaydesarrollosostenible/servicios/sia/red-estaciones-agrometeorologicas.html	
Canal o Medio de difusión: Internet	
Periodicidad del Producto de difusión: Continua	
Desagregación Territorial de resultados: Municipal	

Denominación de Producto:	
Tipo de Producto:	
Url:	
Canal o Medio de difusión:	
Periodicidad del Producto de difusión:	
Desagregación Territorial de resultados:	

Denominación de otros productos:
Modificaciones/Observaciones:

USO Y UTILIZACIÓN DE RESULTADOS

Perfil de Usuarios	
Solicitudes de datos	
Accesos en Web	
Impacto en medios	
Referencias técnicas	
Normas y planes	

COSTE MÁXIMO ESTIMADO EN 2020

COSTE ECONÓMICO REAL EN 2020

Coste: No genera coste externo	No ha generado coste externo
--------------------------------	------------------------------

NIVEL DE EJECUCIÓN DE LA ACTIVIDAD	Total	X	Parcial		Nulo	
Motivos del nivel de ejecución en caso de Parcial o Nulo:						

Evaluación PECA 2020	Red de Alerta e Información Fitosanitaria (RAIF)	10.02.03
----------------------	--	----------

Tipo actividad: Estadística y Cartográfica	Organismo responsable: Consejería de Agricultura, Ganadería, Pesca y Desarrollo Sostenible	Tema: 10. Ecosistemas, recursos naturales y medio ambiente
Etapas de desarrollo: Proyecto	Objeto: Producción	Subtema: 10.02 Clima
Tipo de recogida: Fuente administrativa	Cumplimiento ejes: Cohesión y Políticas Públicas	

Objetivo: Informar al sector agrícola de Andalucía de la situación fitosanitaria de los principales cultivos, que junto con la información climatológica, ayuden a toma de decisiones a la hora de llevar a cabo el control de los agentes nocivos en los cultivos. Además, se informa sobre las noticias y eventos relacionados con plagas y enfermedades en particular, y sanidad vegetal en general
Modificaciones/Observaciones:
Sujeto informante: Consejería de Agricultura, Ganadería, Pesca y Desarrollo Sostenible
Modificaciones/Observaciones:
Variables y atributos objeto de estudio: Presencia y cuantificación de plagas en cultivos, sintomatología de enfermedades, datos climáticos, fenología de los cultivos, afectación de plagas y enfermedades, etc.
Modificaciones/Observaciones:

TRABAJOS PREVISTOS EN 2020

Fase	Descripción tarea	Periodicidad	Desagregación territorial	Fecha realización	Fecha referencia datos
Estudios previos y diseño					
Recogida y grabación de información	Recogida y grabación de información	Continua	Provincial	sem1-sem52/2020	sem52/2019-sem51/2020
Tratamiento de datos y control de calidad	Tratamiento de datos	Continua	Provincial	sem1-sem52/2020	sem52/2019-sem51/2020
Obtención y difusión de resultados	Difusión de resultados	Continua	Provincial	sem1-sem52/2020	sem52/2019-sem51/2020
Otros					

TRABAJOS EJECUTADOS EN 2020

Fase	Descripción tarea	Periodicidad	Desagregación territorial	Fecha realización	Fecha referencia datos
Estudios previos y diseño					
Recogida y grabación de información	Recogida y grabación de información	Continua	Provincial	sem1-sem52/2020	sem52/2019-sem51/2020
Tratamiento de datos y control de calidad	Tratamiento de datos	Continua	Provincial	sem1-sem52/2020	sem52/2019-sem51/2020
Obtención y difusión de resultados	Difusión de resultados	Continua	Provincial	sem1-sem52/2020	sem52/2019-sem51/2020
Otros					

RESULTADOS PREVISTOS

Variables y atributos a difundir: Mapas, gráficos e informes de las principales plagas de los cultivos andaluces
Modificaciones/Observaciones:

PRODUCTOS DE DIFUSIÓN EN 2020

MODIFICACIONES/OBSERVACIONES

Denominación de Producto: Red de Alerta e Información Fitosanitaria	
Tipo de Producto: Gráficos Mapas Informes	
Url: https://juntadeandalucia.es/organismos/agriculturaganaderiapescaydesarrollosostenible/areas/agricultura/sanidad-vegetal/paginas/web-raif.html	
Canal o Medio de difusión: Internet	
Periodicidad del Producto de difusión: Continua	
Desagregación Territorial de resultados: Provincial	

Denominación de Producto:	
Tipo de Producto:	
Url:	
Canal o Medio de difusión:	
Periodicidad del Producto de difusión:	
Desagregación Territorial de resultados:	

Denominación de otros productos:
Modificaciones/Observaciones:

USO Y UTILIZACIÓN DE RESULTADOS

Perfil de Usuarios	
Solicitudes de datos	
Accesos en Web	
Impacto en medios	
Referencias técnicas	
Normas y planes	

COSTE MÁXIMO ESTIMADO EN 2020

COSTE ECONÓMICO REAL EN 2020

Coste: No genera coste externo	No ha generado coste externo
--------------------------------	------------------------------

NIVEL DE EJECUCIÓN DE LA ACTIVIDAD	Total	X	Parcial		Nulo	
Motivos del nivel de ejecución en caso de Parcial o Nulo:						

Evaluación PECA 2020	Estadística de repoblaciones forestales de Andalucía	10.03.10
-------------------------	--	----------

Tipo actividad: Estadística	Organismo responsable: Consejería de Agricultura, Ganadería, Pesca y Desarrollo Sostenible	Tema: 10. Ecosistemas, recursos naturales y medio ambiente
Etapa de desarrollo: Proyecto	Objeto: Producción	Subtema: 10.03 Ecosistemas, biodiversidad, espacios naturales protegidos y espacios forestales
Tipo de recogida: Fuente administrativa		Cumplimiento ejes:

Objetivo: Obtener información sobre el tipo de repoblación, superficie repoblada y costes de las mismas en montes públicos y de particulares
Modificaciones/Observaciones:
Sujeto informante: Consejería de Agricultura, Ganadería, Pesca y Desarrollo Sostenible
Modificaciones/Observaciones:
Variables y atributos objeto de estudio: Repoblaciones forestales realizadas en montes públicos de Andalucía
Modificaciones/Observaciones:

TRABAJOS PREVISTOS EN 2020

Fase	Descripción tarea	Periodicidad	Desagregación territorial	Fecha realización	Fecha referencia datos
Estudios previos y diseño					
Recogida y grabación de información	Recogida de información	Anual	Municipal	Sem1/2020	2019
Tratamiento de datos y control de calidad	Tratamiento de datos	Anual	Municipal	Sem1/2020	2019
Obtención y difusión de resultados	Difusión de resultados	Anual	Provincial	Dic/2020	2019
Otros					

TRABAJOS EJECUTADOS EN 2020

Fase	Descripción tarea	Periodicidad	Desagregación territorial	Fecha realización	Fecha referencia datos
Estudios previos y diseño					
Recogida y grabación de información					
Tratamiento de datos y control de calidad					
Obtención y difusión de resultados					
Otros					

RESULTADOS PREVISTOS

Variables y atributos a difundir: Superficie repoblada por provincia y espacio natural protegido
Modificaciones/Observaciones:

PRODUCTOS DE DIFUSIÓN EN 2020

MODIFICACIONES/OBSERVACIONES

Denominación de Producto: Visor de Estadísticas Medioambientales	
Tipo de Producto: Tablas, Gráficos y Mapas	
Url:	
Canal o Medio de difusión: Internet	
Periodicidad del Producto de difusión: Anual	
Desagregación Territorial de resultados: Provincial	

Denominación de Producto: Medio Ambiente en Andalucía. Informe Anual	
Tipo de Producto: Tablas, Gráficos, Mapas, Informes, Fotos y Otros	
Url:	
Canal o Medio de difusión: Internet y Publicación impresa	
Periodicidad del Producto de difusión: Anual	
Desagregación Territorial de resultados: Provincial	

Denominación de otros productos:
Modificaciones/Observaciones:

USO Y UTILIZACIÓN DE RESULTADOS

Perfil de Usuarios	
Solicitudes de datos	
Accesos en Web	
Impacto en medios	
Referencias técnicas	
Normas y planes	

COSTE MÁXIMO ESTIMADO EN 2020

COSTE ECONÓMICO REAL EN 2020

Coste: No genera coste externo	No ha generado coste externo
--------------------------------	------------------------------

NIVEL DE EJECUCIÓN DE LA ACTIVIDAD	Total		Parcial		Nulo	X
Motivos del nivel de ejecución en caso de Parcial o Nulo:	Demora en la ejecución					

Evaluación PECA 2020	Estadística de conducciones de emisión a las aguas litorales de Andalucía	10.04.04
-------------------------	---	----------

Tipo actividad: Estadística	Organismo responsable: Consejería de Agricultura, Ganadería, Pesca y Desarrollo Sostenible	Tema: 10. Ecosistemas, recursos naturales y medio ambiente
Etapas de desarrollo: Proyecto	Objeto: Producción	Subtema: 10.04 Residuos, prevención y calidad ambiental
Tipo de recogida: Observación directa y Fuente administrativa		Cumplimiento ejes: Cohesión y Políticas Públicas

Objetivo: Ofrecer información actualizada sobre los focos emisores contaminantes a las aguas litorales en Andalucía
Modificaciones/Observaciones:
Sujeto informante: Consejería de Agricultura, Ganadería, Pesca y Desarrollo Sostenible
Modificaciones/Observaciones:
Variables y atributos objeto de estudio: Puntos superficiales y submarinos de vertido al litoral andaluz. Identificación y descripción del vertido
Modificaciones/Observaciones:

TRABAJOS PREVISTOS EN 2020

Fase	Descripción tarea	Periodicidad	Desagregación territorial	Fecha realización	Fecha referencia datos
Estudios previos y diseño					
Recogida y grabación de información	Recogida de información	Anual	Municipal	Sem1/2020	2019
Tratamiento de datos y control de calidad	Tratamiento de datos	Anual	Municipal	Sem1/2020	2019
Obtención y difusión de resultados	Difusión de resultados	Anual	Provincial	Dic/2020	2019
Otros					

TRABAJOS EJECUTADOS EN 2020

Fase	Descripción tarea	Periodicidad	Desagregación territorial	Fecha realización	Fecha referencia datos
Estudios previos y diseño					
Recogida y grabación de información	Recogida de información	Anual	Municipal	Sem1/2020	2019
Tratamiento de datos y control de calidad	Tratamiento de datos	Anual	Municipal	Sem1/2020	2019
Obtención y difusión de resultados	Difusión de resultados	Anual	Provincial	Dic/2020	2019
Otros					

RESULTADOS PREVISTOS

Variables y atributos a difundir: Puntos controlados (emisarios) a través de la red manual de emisión a las aguas, focos o conducciones de emisión a las aguas litorales a través de la red automática y parámetros físico-químicos controlados en la red automática de emisiones a las aguas litorales
Modificaciones/Observaciones:

PRODUCTOS DE DIFUSIÓN EN 2020

MODIFICACIONES/OBSERVACIONES

Denominación de Producto: Medio Ambiente en Andalucía. Informe Anual	Medio Ambiente en Andalucía. Informe Anual (iMA Apdo. 1.4)
Tipo de Producto: Tablas, Gráficos, Mapas, Informes, Fotos y Otros	
Url: http://www.juntadeandalucia.es/medioambiente/site/ima	
Canal o Medio de difusión: Internet y Publicación impresa	
Periodicidad del Producto de difusión: Anual	
Desagregación Territorial de resultados: Provincial	

Denominación de Producto: Visor de Estadísticas Medioambientales (VEM)	Visor de Estadísticas Medioambientales (VEM Apdo. 13.02)
Tipo de Producto: Tablas, Gráficos y Mapas	Tablas
Url: http://www.juntadeandalucia.es/medioambiente/vem/?c=Menu/tema/588	
Canal o Medio de difusión: Internet	
Periodicidad del Producto de difusión: Anual	
Desagregación Territorial de resultados: Provincial	

Denominación de otros productos:
Modificaciones/Observaciones:

USO Y UTILIZACIÓN DE RESULTADOS

Perfil de Usuarios	
Solicitudes de datos	
Accesos en Web	
Impacto en medios	
Referencias técnicas	
Normas y planes	

COSTE MÁXIMO ESTIMADO EN 2020

COSTE ECONÓMICO REAL EN 2020

Coste: No genera coste externo	No ha generado coste externo
--------------------------------	------------------------------

NIVEL DE EJECUCIÓN DE LA ACTIVIDAD	Total	X	Parcial		Nulo	
Motivos del nivel de ejecución en caso de Parcial o Nulo:						

Evaluación PECA 2020	Estadística de gestión de residuos peligrosos de Andalucía	10.04.10
-------------------------	--	----------

Tipo actividad: Estadística	Organismo responsable: Consejería de Agricultura, Ganadería, Pesca y Desarrollo Sostenible	Tema: 10. Ecosistemas, recursos naturales y medio ambiente
Etapas de desarrollo: Proyecto	Objeto: Producción	Subtema: 10.04 Residuos, prevención y calidad ambiental
Tipo de recogida: Fuente administrativa	Cumplimiento ejes: Cohesión, Sostenibilidad y Políticas Públicas	

Objetivo: Obtener información sobre las empresas e instalaciones existentes en Andalucía para la gestión de residuos peligrosos, así como la producción y gestión de dichos residuos
Modificaciones/Observaciones:
Sujeto informante: Empresas productoras y/o gestoras de residuos peligrosos
Modificaciones/Observaciones:
Variables y atributos objeto de estudio: Producción declarada de residuos peligrosos en Andalucía, así como la gestión que se realiza en instalaciones autorizadas para su recogida, transporte, almacenamiento temporal, tratamiento o eliminación
Modificaciones/Observaciones:

TRABAJOS PREVISTOS EN 2020

Fase	Descripción tarea	Periodicidad	Desagregación territorial	Fecha realización	Fecha referencia datos
Estudios previos y diseño					
Recogida y grabación de información	Recogida de información	Anual	Puntual	Sem1/2020	2018
Tratamiento de datos y control de calidad	Tratamiento de datos	Anual	Municipal	Sem1/2020	2018
Obtención y difusión de resultados	Difusión de resultados	Anual	Municipal	Dic/2020	2018
Otros					

TRABAJOS EJECUTADOS EN 2020

Fase	Descripción tarea	Periodicidad	Desagregación territorial	Fecha realización	Fecha referencia datos
Estudios previos y diseño					
Recogida y grabación de información	Recogida de información	Anual	Puntual	Sem1/2020	2018
Tratamiento de datos y control de calidad	Tratamiento de datos	Anual	Municipal	Sem1/2020	2018
Obtención y difusión de resultados	Difusión de resultados	Anual	Municipal	Dic/2020	2018
Otros					

RESULTADOS PREVISTOS

Variables y atributos a difundir: Producción declarada de residuos peligrosos, número de centro productores y tipo de residuo gestionado
Modificaciones/Observaciones:

PRODUCTOS DE DIFUSIÓN EN 2020
MODIFICACIONES/OBSERVACIONES

Denominación de Producto: Visor de Estadísticas Medioambientales (VEM)	Visor de Estadísticas Medioambientales (VEM Apdo. 11.02)
Tipo de Producto: Tablas, Gráficos y Mapas	
Url: http://www.juntadeandalucia.es/medioambiente/vem/?c=Menu/tema/580	
Canal o Medio de difusión: Internet	
Periodicidad del Producto de difusión: Anual	
Desagregación Territorial de resultados: Municipal	

Denominación de Producto: Medio Ambiente en Andalucía. Informe Anual	Medio Ambiente en Andalucía. Informe Anual (iMA Apdo. 1.6)
Tipo de Producto: Tablas, Gráficos, Mapas, Informes, Fotos y Otros	
Url: http://www.juntadeandalucia.es/medioambiente/site/ima	
Canal o Medio de difusión: Internet y Publicación impresa	
Periodicidad del Producto de difusión: Anual	
Desagregación Territorial de resultados: Municipal	

Denominación de otros productos:
Modificaciones/Observaciones:

USO Y UTILIZACIÓN DE RESULTADOS

Perfil de Usuarios	
Solicitudes de datos	
Accesos en Web	
Impacto en medios	
Referencias técnicas	
Normas y planes	

COSTE MÁXIMO ESTIMADO EN 2020
COSTE ECONÓMICO REAL EN 2020

Coste: No genera coste externo	No ha generado coste externo
--------------------------------	------------------------------

NIVEL DE EJECUCIÓN DE LA ACTIVIDAD	Total	X	Parcial		Nulo	
Motivos del nivel de ejecución en caso de Parcial o Nulo:						

Evaluación PECA 2020	Estadística de gestión de residuos municipales de Andalucía	10.04.11
-------------------------	---	----------

Tipo actividad: Estadística	Organismo responsable: Consejería de Agricultura, Ganadería, Pesca y Desarrollo Sostenible	Tema: 10. Ecosistemas, recursos naturales y medio ambiente
Etapas de desarrollo: Proyecto	Objeto: Producción	Subtema: 10.04 Residuos, prevención y calidad ambiental
Tipo de recogida: Observación directa y Fuente administrativa		Cumplimiento ejes: Cohesión, Sostenibilidad y Políticas Públicas

Objetivo: Ofrecer información sobre la gestión de residuos municipales en instalaciones de tratamiento, procedentes de los municipios de Andalucía (cantidad tratada, tipología de instalación y mancomunidad, consorcio o entidad responsable de su gestión), recogida selectiva y reciclaje de residuos urbanos y actuaciones sobre vertederos de residuos
Modificaciones/Observaciones:
Sujeto informante: Gestores autorizados y Consejería de Agricultura, Ganadería, Pesca y Desarrollo Sostenible
Modificaciones/Observaciones:
Variables y atributos objeto de estudio: Residuos municipales (cantidad de residuos) gestionados en instalaciones destinadas a tal fin (ya sea para su transporte, almacenamiento temporal, tratamiento o eliminación) y que proceden de los municipios de Andalucía
Modificaciones/Observaciones:

TRABAJOS PREVISTOS EN 2020

Fase	Descripción tarea	Periodicidad	Desagregación territorial	Fecha realización	Fecha referencia datos
Estudios previos y diseño					
Recogida y grabación de información	Recogida de información	Anual	Puntual	Sem1/2020	2018
Tratamiento de datos y control de calidad	Tratamiento de datos	Anual	Municipal	Sem1/2020	2018
Obtención y difusión de resultados	Difusión de resultados	Anual	Municipal	Dic/2020	2018
Otros					

TRABAJOS EJECUTADOS EN 2020

Fase	Descripción tarea	Periodicidad	Desagregación territorial	Fecha realización	Fecha referencia datos
Estudios previos y diseño					
Recogida y grabación de información	Recogida de información	Anual	Puntual	Sem1/2020	2018
Tratamiento de datos y control de calidad	Tratamiento de datos	Anual	Municipal	Sem1/2020	2018
Obtención y difusión de resultados	Difusión de resultados	Anual	Municipal	Dic/2020	2018
Otros					

RESULTADOS PREVISTOS

Variables y atributos a difundir: Generación, tratamiento, actuaciones sobre vertederos, municipios servidos por los centros de tratamientos, reciclado y envases
Modificaciones/Observaciones:

PRODUCTOS DE DIFUSIÓN EN 2020

MODIFICACIONES/OBSERVACIONES

Denominación de Producto: Visor de Estadísticas Medioambientales (VEM)	Visor de Estadísticas Medioambientales (VEM Apdo. 11.01)
Tipo de Producto: Tablas, Gráficos y Mapas	
Url: http://www.juntadeandalucia.es/medioambiente/vem/?c=Menu/tema/581	
Canal o Medio de difusión: Internet	
Periodicidad del Producto de difusión: Anual	
Desagregación Territorial de resultados: Municipal	

Denominación de Producto: Medio Ambiente en Andalucía. Informe Anual	Medio Ambiente en Andalucía. Informe Anual (iMA Apdo. 1.6)
Tipo de Producto: Tablas, Gráficos, Mapas, Informes, Fotos y Otros	
Url: http://www.juntadeandalucia.es/medioambiente/site/ima	
Canal o Medio de difusión: Internet y Publicación impresa	
Periodicidad del Producto de difusión: Anual	
Desagregación Territorial de resultados: Municipal	

Denominación de otros productos:
Modificaciones/Observaciones:

USO Y UTILIZACIÓN DE RESULTADOS

Perfil de Usuarios	
Solicitudes de datos	
Accesos en Web	
Impacto en medios	
Referencias técnicas	
Normas y planes	

COSTE MÁXIMO ESTIMADO EN 2020

COSTE ECONÓMICO REAL EN 2020

Coste: No genera coste externo	No ha generado coste externo
--------------------------------	------------------------------

NIVEL DE EJECUCIÓN DE LA ACTIVIDAD	Total	X	Parcial		Nulo	
Motivos del nivel de ejecución en caso de Parcial o Nulo:						

Evaluación PECA 2020	Cartografía del Paisaje. Consejería de Agricultura, Ganadería, Pesca y Desarrollo Sostenible	11.00.01
----------------------	--	----------

Tipo actividad: Cartográfica	Organismo responsable: Consejería de Agricultura, Ganadería, Pesca y Desarrollo Sostenible	Tema: 11. Territorio
Etapa de desarrollo: Proyecto	Objeto: Producción	Subtema:
Tipo de recogida: Explotación de información estadística o cartográfica	Cumplimiento ejes:	

Objetivo: Desarrollo del Sistema Integrado de Información sobre el Paisaje, contemplado en la Estrategia del Paisaje de Andalucía, en el marco de la REDIAM que integre todos los datos espaciales y documentales relativos al paisaje en lo referente a sus componentes natural antrópica, cultural, histórica y perceptual
Modificaciones/Observaciones:
Sujeto informante: Consejería de Agricultura, Ganadería, Pesca y Desarrollo Sostenible
Modificaciones/Observaciones:
Variables y atributos objeto de estudio: Fundamentos naturales del paisaje (geomorfología, geología, litología, climatología, altitud, pendiente, orientación, rugosidad, vegetación natural, hábitats de interés, ...), fundamentos socioeconómicos del paisaje (parcelario, sistemas de explotación, usos y coberturas vegetales, sistema de asentamientos, infraestructuras de comunicaciones, usos sociales del territorio, patrimonio histórico, ...), y otros elementos como visibilidad y relieve
Modificaciones/Observaciones:

TRABAJOS PREVISTOS EN 2020

Fase	Descripción tarea	Periodicidad	Desagregación territorial	Fecha realización	Fecha referencia datos
Estudios previos y diseño					
Recogida y grabación de información	Recogida de información	Continua	Multiterritorial	2020	2019 y anteriores
Tratamiento de datos y control de calidad	Tratamiento de datos	Continua	Multiterritorial	2020	2019 y anteriores
Obtención y difusión de resultados	Difusión de resultados	Continua	Multiterritorial	2020	2019 y anteriores
Otros					

TRABAJOS EJECUTADOS EN 2020

Fase	Descripción tarea	Periodicidad	Desagregación territorial	Fecha realización	Fecha referencia datos
Estudios previos y diseño					
Recogida y grabación de información					
Tratamiento de datos y control de calidad					
Obtención y difusión de resultados					
Otros					

RESULTADOS PREVISTOS

Variables y atributos a difundir: Áreas paisajísticas y documentación fotográfica
Modificaciones/Observaciones:

PRODUCTOS DE DIFUSIÓN EN 2020**MODIFICACIONES/OBSERVACIONES**

Denominación de Producto: Banco audiovisual de la Consejería de Agricultura, Ganadería, Pesca y Desarrollo Sostenible	
Tipo de Producto: Fotos	
Url:	
Canal o Medio de difusión: Internet	
Periodicidad del Producto de difusión: Continua	
Desagregación Territorial de resultados: Puntual	

Denominación de Producto: Recursos naturales_Paisaje	
Tipo de Producto: Servicios y Datos espaciales	
Url:	
Canal o Medio de difusión: Internet	
Periodicidad del Producto de difusión: Continua	
Desagregación Territorial de resultados: Multiterritorial	

Denominación de otros productos:
Modificaciones/Observaciones:

USO Y UTILIZACIÓN DE RESULTADOS

Perfil de Usuarios	
Solicitudes de datos	
Accesos en Web	
Impacto en medios	
Referencias técnicas	
Normas y planes	

COSTE MÁXIMO ESTIMADO EN 2020**COSTE ECONÓMICO REAL EN 2020**

Coste: No genera coste externo	No ha generado coste externo
---------------------------------------	------------------------------

NIVEL DE EJECUCIÓN DE LA ACTIVIDAD	Total		Parcial		Nulo	X
Motivos del nivel de ejecución en caso de Parcial o Nulo:	Demora en la ejecución					

Evaluación PECA 2020	Estadística de niveles de protección del suelo por la vegetación en Andalucía	11.02.03
-------------------------	---	----------

Tipo actividad: Estadística	Organismo responsable: Consejería de Agricultura, Ganadería, Pesca y Desarrollo Sostenible	Tema: 11. Territorio
Etapas de desarrollo: Proyecto	Objeto: Producción	Subtema: 11.02 Usos del suelo
Tipo de recogida: Explotación de información estadística o cartográfica		Cumplimiento ejes:

Objetivo: Estimar el efecto protector de la cubierta vegetal sobre los procesos de erosión de los suelos
Modificaciones/Observaciones:
Sujeto informante: Consejería de Agricultura, Ganadería, Pesca y Desarrollo Sostenible y Agencia Estatal de Meteorología
Modificaciones/Observaciones:
Variables y atributos objeto de estudio: Cubierta vegetal como factor protector del suelo
Modificaciones/Observaciones:

TRABAJOS PREVISTOS EN 2020

Fase	Descripción tarea	Periodicidad	Desagregación territorial	Fecha realización	Fecha referencia datos
Estudios previos y diseño					
Recogida y grabación de información	Recogida de información	Anual	Superficial	Sem1/2020	2019
Tratamiento de datos y control de calidad	Tratamiento de datos	Anual	Superficial	Sem1/2020	2019
Obtención y difusión de resultados	Difusión de resultados	Anual	Autonómica	Dic/2020	2019
Otros					

TRABAJOS EJECUTADOS EN 2020

Fase	Descripción tarea	Periodicidad	Desagregación territorial	Fecha realización	Fecha referencia datos
Estudios previos y diseño					
Recogida y grabación de información					
Tratamiento de datos y control de calidad					
Obtención y difusión de resultados					
Otros					

RESULTADOS PREVISTOS

Variables y atributos a difundir: Factor C (grado de protección respecto de la pérdida de suelo provocado por la erosión hídrica)
Modificaciones/Observaciones:

PRODUCTOS DE DIFUSIÓN EN 2020

MODIFICACIONES/OBSERVACIONES

Denominación de Producto: Medio Ambiente en Andalucía. Informe Anual	
Tipo de Producto: Tablas, Gráficos, Mapas, Informes, Fotos y Otros	
Url:	
Canal o Medio de difusión: Internet y Publicación impresa	
Periodicidad del Producto de difusión: Anual	
Desagregación Territorial de resultados: Autonómica	

Denominación de Producto:	
Tipo de Producto:	
Url:	
Canal o Medio de difusión:	
Periodicidad del Producto de difusión:	
Desagregación Territorial de resultados:	

Denominación de otros productos:
Modificaciones/Observaciones:

USO Y UTILIZACIÓN DE RESULTADOS

Perfil de Usuarios	
Solicitudes de datos	
Accesos en Web	
Impacto en medios	
Referencias técnicas	
Normas y planes	

COSTE MÁXIMO ESTIMADO EN 2020

COSTE ECONÓMICO REAL EN 2020

Coste: No genera coste externo	No ha generado coste externo
--------------------------------	------------------------------

NIVEL DE EJECUCIÓN DE LA ACTIVIDAD	Total	Parcial	Nulo	X
Motivos del nivel de ejecución en caso de Parcial o Nulo:	Demora en la ejecución			

CONSEJERÍA DE ECONOMÍA, CONOCIMIENTO, EMPRESAS Y UNIVERSIDAD

Estadística sobre procesos y resultados del sistema universitario en Andalucía.....	402
Estadística sobre la estructura de la enseñanza universitaria en Andalucía.....	404
Índice de desigualdad de género de Andalucía.....	406
Encuesta sobre equipamiento y uso de Tecnologías de la Información y Comunicación en los hogares de Andalucía.....	408
Sistema de Indicadores para el seguimiento y la evaluación de los Programas Operativos y del Programa de Desarrollo Rural de Andalucía.....	410
Estadísticas del uso y aplicación de los recursos procedentes de fondos europeos.....	412
Encuesta sobre las condiciones de contexto para el desarrollo TIC en Andalucía.....	414

Evaluación PECA 2020	Estadística sobre procesos y resultados del sistema universitario en Andalucía	02.01.05
-------------------------	--	----------

Tipo actividad: Estadística	Organismo responsable: Consejería de Economía, Conocimiento, Empresas y Universidad	Tema: 2. Condiciones de vida y bienestar social
Etapas de desarrollo: Operación	Objeto: Producción	Subtema: 2.01 Educación y formación
Tipo de recogida: Fuente administrativa	Cumplimiento ejes: Cohesión, Sostenibilidad, Innovación, Género Y Políticas Públicas	

Objetivo: Obtener información relativa al alumnado que finalizó sus estudios matriculado según universidad, centro, titulación y ciclo, analizar la relación existente entre las distintas titulaciones y el empleo, así como construir un sistema de indicadores de enseñanza universitaria en Andalucía
Modificaciones/Observaciones:
Sujeto informante: Universidades andaluzas
Modificaciones/Observaciones:
Variables y atributos objeto de estudio: Alumnado universitario matriculado y egresado en las Universidades de Andalucía
Modificaciones/Observaciones:

TRABAJOS PREVISTOS EN 2020

Fase	Descripción tarea	Periodicidad	Desagregación territorial	Fecha realización	Fecha referencia datos
Estudios previos y diseño					
Recogida y grabación de información	Recogida de información	Anual	Provincial	Sem1/2020 Sem2/2020	Curso 2018/2019 Curso 2019/2020
Tratamiento de datos y control de calidad	Tratamiento de la información	Anual	Provincial	Jun/2020	Curso 2018/2019
Obtención y difusión de resultados	Difusión de resultados	Anual	Provincial	22/Jul/2020 29/Oct/2020	Curso 2018/2019 Curso 2019/2020 (Av.)
Otros					

TRABAJOS EJECUTADOS EN 2020

Fase	Descripción tarea	Periodicidad	Desagregación territorial	Fecha realización	Fecha referencia datos
Estudios previos y diseño					
Recogida y grabación de información	Recogida de información	Anual	Provincial	Sem2/2020	Curso 2018/2019 Curso 2019/2020
Tratamiento de datos y control de calidad	Tratamiento de la información	Anual	Provincial	Sep/2020	Curso 2018/2019 Curso 2019/2020
Obtención y difusión de resultados	Difusión de resultados	Anual	Provincial	1/Oct/2020 7/Oct/2020	Curso 2018/2019 Curso 2019/2020 (Av.)
Otros					

RESULTADOS PREVISTOS

Variables y atributos a difundir: Alumnado matriculado y egresado en estudios de grado y máster en las universidades andaluzas, por rama de enseñanza, sexo, centro universitario, titulación, ámbito de estudio, nacionalidad, lugar de residencia habitual y grupo de edad, en todo el territorio andaluz

Modificaciones/Observaciones:

PRODUCTOS DE DIFUSIÓN EN 2020**MODIFICACIONES/OBSERVACIONES**

Denominación de Producto: Procesos y resultados del sistema universitario de Andalucía	
Tipo de Producto: Tablas y Mapas	
Url: https://juntadeandalucia.es/organismos/transformacioneconomicaindustriaconocimientoyuniversidades/servicios/estadistica-cartografia/actividad/detalle/175103/175558.html	
Canal o Medio de difusión: Internet	
Periodicidad del Producto de difusión: Anual	
Desagregación Territorial de resultados: Provincial	

Denominación de Producto:	
Tipo de Producto:	
Url:	
Canal o Medio de difusión:	
Periodicidad del Producto de difusión:	
Desagregación Territorial de resultados:	

Denominación de otros productos:	
Modificaciones/Observaciones:	

USO Y UTILIZACIÓN DE RESULTADOS

Perfil de Usuarios	
Solicitudes de datos	
Accesos en Web	
Impacto en medios	
Referencias técnicas	
Normas y planes	

COSTE MÁXIMO ESTIMADO EN 2020**COSTE ECONÓMICO REAL EN 2020**

Coste: No genera coste externo	No ha generado coste externo
---------------------------------------	------------------------------

NIVEL DE EJECUCIÓN DE LA ACTIVIDAD	Total	X	Parcial		Nulo	
Motivos del nivel de ejecución en caso de Parcial o Nulo:						

Evaluación PECA 2020	Estadística sobre la estructura de la enseñanza universitaria en Andalucía	02.01.15
-------------------------	--	----------

Tipo actividad: Estadística	Organismo responsable: Consejería de Economía, Conocimiento, Empresas y Universidad	Tema: 2. Condiciones de vida y bienestar social
Etapa de desarrollo: Proyecto	Objeto: Producción	Subtema: 2.01 Educación y formación
Tipo de recogida: Fuente administrativa	Cumplimiento ejes: Cohesión, Sostenibilidad, Innovación, Género y Políticas Públicas	

Objetivo: Conocer la oferta de titulaciones, características de los centros universitarios, recursos humanos de la enseñanza superior, financiación de la enseñanza universitaria, y demanda y utilización del sistema educativo
Modificaciones/Observaciones:
Sujeto informante: Universidades andaluzas
Modificaciones/Observaciones:
Variables y atributos objeto de estudio: Centros, recursos humanos, financiación, demanda y utilización de la enseñanza superior en las Universidades andaluzas
Modificaciones/Observaciones:

TRABAJOS PREVISTOS EN 2020

Fase	Descripción tarea	Periodicidad	Desagregación territorial	Fecha realización	Fecha referencia datos
Estudios previos y diseño					
Recogida y grabación de información	Recogida de información	Anual	Provincial	Feb-Jul/2020	Curso 2019/2020
Tratamiento de datos y control de calidad	Tratamiento de la información	Anual	Provincial	Jul-Oct/2020	Curso 2019/2020
Obtención y difusión de resultados	Difusión de resultados	Anual	Provincial	20/Oct/2020	Curso 2019/2020
Otros					

TRABAJOS EJECUTADOS EN 2020

Fase	Descripción tarea	Periodicidad	Desagregación territorial	Fecha realización	Fecha referencia datos
Estudios previos y diseño					
Recogida y grabación de información	Recogida de información	Anual	Provincial	Feb-Jul/2020	Curso 2019/2020
Tratamiento de datos y control de calidad	Tratamiento de la información	Anual	Provincial	Jul-Oct/2020	Curso 2019/2020
Obtención y difusión de resultados	Difusión de resultados	Anual	Provincial	12/Nov/2020	Curso 2019/2020
Otros					

RESULTADOS PREVISTOS

Variables y atributos a difundir: Oferta de estudios y plazas, características de los centros universitarios, recursos humanos de la enseñanza superior y financiación de la enseñanza universitaria

Modificaciones/Observaciones:

PRODUCTOS DE DIFUSIÓN EN 2020**MODIFICACIONES/OBSERVACIONES**

Denominación de Producto: Estructura de la enseñanza universitaria en Andalucía	
Tipo de Producto: Tablas	
Url: https://juntadeandalucia.es/organismos/transformacioneconomicaindustriaconocimientoyuniversidades/servicios/estadistica-cartografia/actividad/detalle/175097/175559.html	
Canal o Medio de difusión: Internet	
Periodicidad del Producto de difusión: Anual	
Desagregación Territorial de resultados: Provincial	

Denominación de Producto:	
Tipo de Producto:	
Url:	
Canal o Medio de difusión:	
Periodicidad del Producto de difusión:	
Desagregación Territorial de resultados:	

Denominación de otros productos:

Modificaciones/Observaciones:

USO Y UTILIZACIÓN DE RESULTADOS

Perfil de Usuarios	
Solicitudes de datos	
Accesos en Web	
Impacto en medios	
Referencias técnicas	
Normas y planes	

COSTE MÁXIMO ESTIMADO EN 2020**COSTE ECONÓMICO REAL EN 2020**

Coste: No genera coste externo

No ha generado coste externo

NIVEL DE EJECUCIÓN DE LA ACTIVIDAD	Total	X	Parcial		Nulo	
Motivos del nivel de ejecución en caso de Parcial o Nulo:						

Evaluación PECA 2020	Índice de desigualdad de género de Andalucía	02.05.02
-------------------------	--	----------

Tipo actividad: Estadística	Organismo responsable: Consejería de Economía, Conocimiento, Empresas y Universidad	Tema: 2. Condiciones de vida y bienestar social
Etapa de desarrollo: Proyecto	Objeto: Producción	Subtema: 2.05 Condiciones de vida
Tipo de recogida: Recopilación o Síntesis	Cumplimiento ejes:	

Objetivo: Cuantificar las desigualdades existentes entre mujeres y hombres en Andalucía, desde una perspectiva económica, a través de un índice sintético que resume las diferencias percibidas entre ambos sexos en diversos aspectos relacionados con el trabajo (remunerado y no remunerado), los ingresos, el nivel educativo y la toma de decisiones
Modificaciones/Observaciones:
Sujeto informante: Organismos productores de estadísticas
Modificaciones/Observaciones:
Variables y atributos objeto de estudio: Diferencias en la participación en el mercado de trabajo, el sistema educativo, las rentas económicas, la actividad pública y las tareas del hogar no remuneradas, entre las mujeres y los hombres residentes en Andalucía
Modificaciones/Observaciones:

TRABAJOS PREVISTOS EN 2020

Fase	Descripción tarea	Periodicidad	Desagregación territorial	Fecha realización	Fecha referencia datos
Estudios previos y diseño					
Recogida y grabación de información	Recogida de información	Anual	Autonómica	Tri4/2020	2010-2019
Tratamiento de datos y control de calidad	Tratamiento de datos	Anual	Autonómica	Tri4/2020	2010-2019
Obtención y difusión de resultados	Difusión de resultados	Anual	Autonómica	Dic/2020	2010-2019
Otros					

TRABAJOS EJECUTADOS EN 2020

Fase	Descripción tarea	Periodicidad	Desagregación territorial	Fecha realización	Fecha referencia datos
Estudios previos y diseño					
Recogida y grabación de información					
Tratamiento de datos y control de calidad					
Obtención y difusión de resultados					
Otros					

RESULTADOS PREVISTOS

Variables y atributos a difundir: Índice sintético de desigualdad de género (Andalucía y España); Índices simples: trabajo productivo (remunerado y no remunerado), nivel educativo, ingresos y participación económico-social y política

Modificaciones/Observaciones:

PRODUCTOS DE DIFUSIÓN EN 2020**MODIFICACIONES/OBSERVACIONES**

Denominación de Producto: Índice de desigualdad de género de Andalucía	
Tipo de Producto: Tablas, Gráficos e Informes	
Url:	
Canal o Medio de difusión: Internet	
Periodicidad del Producto de difusión: Anual	
Desagregación Territorial de resultados: Autonómica	

Denominación de Producto:	
Tipo de Producto:	
Url:	
Canal o Medio de difusión:	
Periodicidad del Producto de difusión:	
Desagregación Territorial de resultados:	

Denominación de otros productos:

Modificaciones/Observaciones:

USO Y UTILIZACIÓN DE RESULTADOS

Perfil de Usuarios	
Solicitudes de datos	
Accesos en Web	
Impacto en medios	
Referencias técnicas	
Normas y planes	

COSTE MÁXIMO ESTIMADO EN 2020**COSTE ECONÓMICO REAL EN 2020**

Coste: No genera coste externo	
---------------------------------------	--

NIVEL DE EJECUCIÓN DE LA ACTIVIDAD	Total		Parcial		Nulo	X
Motivos del nivel de ejecución en caso de Parcial o Nulo:	Demora en la ejecución					

Evaluación PECA 2020	Encuesta sobre equipamiento y uso de Tecnologías de la Información y Comunicación en los hogares de Andalucía	08.01.06
-------------------------	---	----------

Tipo actividad: Estadística	Organismo responsable: Consejería de Economía, Conocimiento, Empresas y Universidad	Tema: 8. I+D+i y sociedad de la información
Etapa de desarrollo: Proyecto	Objeto: Producción	Subtema: 8.01 Investigación, desarrollo tecnológico e innovación
Tipo de recogida: Observación directa y Explotación de información estadística o cartográfica		Cumplimiento ejes:

Objetivo: Obtener información sobre el equipamiento y el grado de uso que hacen los hogares andaluces de las tecnologías de la información y la comunicación
Modificaciones/Observaciones:
Sujeto informante: Instituto Nacional de Estadística
Modificaciones/Observaciones:
Variables y atributos objeto de estudio: El uso y equipamiento de los hogares de productos TIC como internet, teléfono y TV
Modificaciones/Observaciones:

TRABAJOS PREVISTOS EN 2020

Fase	Descripción tarea	Periodicidad	Desagregación territorial	Fecha realización	Fecha referencia datos
Estudios previos y diseño					
Recogida y grabación de información	Recogida de información	Anual	Provincial	Oct/2020	2020
Tratamiento de datos y control de calidad	Tratamiento de datos	Anual	Provincial	Oct2020	2020
Obtención y difusión de resultados	Difusión de resultados	Anual	Provincial	30/Nov/2020	2020
Otros					

TRABAJOS EJECUTADOS EN 2020

Fase	Descripción tarea	Periodicidad	Desagregación territorial	Fecha realización	Fecha referencia datos
Estudios previos y diseño					
Recogida y grabación de información	Recogida de información	Anual	Provincial	Oct/2020	2020
Tratamiento de datos y control de calidad	Tratamiento de datos	Anual	Provincial	Oct2020	2020
Obtención y difusión de resultados					
Otros					

RESULTADOS PREVISTOS

Variables y atributos a difundir: Viviendas con equipamiento TIC, personas que usan y tipo de uso de las nuevas tecnologías según características sociodemográficas. uso de TIC en menores de 10 a 15 años

Modificaciones/Observaciones:

PRODUCTOS DE DIFUSIÓN EN 2020**MODIFICACIONES/OBSERVACIONES**

Denominación de Producto: Tecnologías de la información y de la comunicación en hogares	
Tipo de Producto: Tablas, Gráficos y Otros	
Url:	
Canal o Medio de difusión: Internet	
Periodicidad del Producto de difusión: Anual	
Desagregación Territorial de resultados: Provincial	

Denominación de Producto:	
Tipo de Producto:	
Url:	
Canal o Medio de difusión:	
Periodicidad del Producto de difusión:	
Desagregación Territorial de resultados:	

Denominación de otros productos:

Modificaciones/Observaciones:

USO Y UTILIZACIÓN DE RESULTADOS

Perfil de Usuarios	
Solicitudes de datos	
Accesos en Web	
Impacto en medios	
Referencias técnicas	
Normas y planes	

COSTE MÁXIMO ESTIMADO EN 2020**COSTE ECONÓMICO REAL EN 2020**

Coste: No genera coste externo	No ha generado coste externo
--------------------------------	------------------------------

NIVEL DE EJECUCIÓN DE LA ACTIVIDAD	Total		Parcial	X	Nulo	
Motivos del nivel de ejecución en caso de Parcial o Nulo:	Pendiente de difusión					

Evaluación PECA 2020	Sistema de Indicadores para el seguimiento y la evaluación de los Programas Operativos y del Programa de Desarrollo Rural de Andalucía	09.01.16
----------------------	--	----------

Tipo actividad: Estadística	Organismo responsable: Consejería de Economía, Conocimiento, Empresas y Universidad	Tema: 9. Administración y servicios públicos
Eta de desarrollo: Proyecto	Objeto: Producción	Subtema: 9.01 Administración pública
Tipo de recogida: Observación directa y Recopilación o Síntesis	Cumplimiento ejes: Cohesión, Sostenibilidad, Innovación, Género y Políticas Públicas	

Objetivo: Construir un sistema de indicadores estadísticos que permitan el seguimiento y la evaluación de los objetivos establecidos en el Programa Operativo FEDER Andalucía 2014-2020, el Programa Operativo FSE Andalucía 2014-2020, el Programa Operativo Empleo Juvenil 2014-2020 (Andalucía) y el Programa de Desarrollo Rural de Andalucía 2014-2020
Modificaciones/Observaciones:
Sujeto informante: Centros Gestores de los fondos FEDER, FSE, IEJ y FEADER; Participantes/Beneficiarios de las actuaciones cofinanciadas por dichos Fondos; Personas físicas y jurídicas, no participantes ni beneficiarias, como grupo de control; Organismos productores de estadísticas, Consejerías y Organismos de la Junta de Andalucía en general, Ministerios, Comisión Europea, etc.
Modificaciones/Observaciones:
Variables y atributos objeto de estudio: El contexto económico y social en el que se desarrollan las actuaciones establecidas en los Programas Operativos FEDER y FSE, en el POEJ y en el PDR para Andalucía; La realización de las actuaciones establecidas en los mismos, los resultados obtenidos, el logro de los objetivos cuantitativos y el impacto de esas actuaciones
Modificaciones/Observaciones:

TRABAJOS PREVISTOS EN 2020

Fase	Descripción tarea	Periodicidad	Desagregación territorial	Fecha realización	Fecha referencia datos
Estudios previos y diseño	Diseño teórico e informático del sistema de indicadores	No periódica	Autonómica	2020	-
Recogida y grabación de información	Recogida de la información, incluida la realización de encuestas a los beneficiarios o participantes en las actuaciones cofinanciadas	Continua	Autonómica	2020	2015-2019
Tratamiento de datos y control de calidad	Tratamiento de los datos, codificación y validación	Continua	Autonómica	2020	2015-2019
Obtención y difusión de resultados	Cálculo de los indicadores y difusión de los resultados a través del Informe de Seguimiento Anual de cada Programa Operativo y del Programa de Desarrollo Rural, así como de los informes específicos sobre indicadores que se elaboren, sin periodicidad establecida	Irregular	Autonómica	Dic/2020	2015-2019
Otros					

TRABAJOS EJECUTADOS EN 2020

Fase	Descripción tarea	Periodicidad	Desagregación territorial	Fecha realización	Fecha referencia datos
Estudios previos y diseño	Diseño teórico e informático del sistema de indicadores	No periódica	Autonómica	2020	-
Recogida y grabación de información	Recogida de la información, incluida la realización de encuestas a los beneficiarios o participantes en las actuaciones cofinanciadas	Continua	Autonómica	2020	2015-2019
Tratamiento de datos y control de calidad	Tratamiento de datos, codificación y validación	Continua	Autonómica	2020	2015-2019
Obtención y difusión de resultados	Cálculo de los indicadores y difusión de los resultados a través del Informe de Seguimiento Anual de cada Programa Operativo y del Programa de Desarrollo Rural, así como de los informes específicos sobre indicadores que se elaboren, sin periodicidad establecida	Anual, Irregular	Autonómica	Dic/2020	2015-2019
Otros					

RESULTADOS PREVISTOS

Variables y atributos a difundir: Indicadores de productividad/ejecución, de resultados, de impacto y de contexto de los Programas Operativos FEDER y FSE, POEJ y PDR para Andalucía

Modificaciones/Observaciones:

PRODUCTOS DE DIFUSIÓN EN 2020**MODIFICACIONES/OBSERVACIONES**

Denominación de Producto: Sistema de Indicadores para el seguimiento y la evaluación de los Programas Operativos y del Programa de Desarrollo Rural de Andalucía	Informe Anual de Ejecución del Programa Operativo Empleo Juvenil 2014-2020 (Andalucía)
Tipo de Producto: Tablas, Gráficos e Informes	Tablas e Informes
Url: http://www.mitramiss.gob.es/uafse/es/properativos/poej/index.htm	
Canal o Medio de difusión: Internet	Internet
Periodicidad del Producto de difusión: Irregular	Anual
Desagregación Territorial de resultados: Autonómica	Autonómica

Denominación de Producto: Informe de Seguimiento Anual del P.O. FSE Andalucía 2014-2020	Informe Anual de Ejecución del P.O. FSE Andalucía 2014-2020
Tipo de Producto:	Tablas e Informes
Url: http://www.mitramiss.gob.es/uafse/es/po-completo/andalucia/index.htm	
Canal o Medio de difusión:	Internet
Periodicidad del Producto de difusión:	Anual e Irregular
Desagregación Territorial de resultados:	Autonómica

Denominación de otros productos: Informe de Seguimiento Anual del PDR Andalucía 2014-2020, Informe de Seguimiento Anual del P.O. FEDER Andalucía 2014-2020

Modificaciones/Observaciones: Informe Anual de Ejecución del P.O. FSE Andalucía 2014-2020

USO Y UTILIZACIÓN DE RESULTADOS

Perfil de Usuarios	
Solicitudes de datos	
Accesos en Web	
Impacto en medios	
Referencias técnicas	
Normas y planes	

COSTE MÁXIMO ESTIMADO EN 2020**COSTE ECONÓMICO REAL EN 2020**

Coste: No genera coste externo

No ha generado coste externo

NIVEL DE EJECUCIÓN DE LA ACTIVIDAD	Total	X	Parcial		Nulo	
Motivos del nivel de ejecución en caso de Parcial o Nulo:						

Evaluación PECA 2020	Estadísticas del uso y aplicación de los recursos procedentes de fondos europeos	09.01.22
-------------------------	--	----------

Tipo actividad: Estadística	Organismo responsable: Consejería de Economía, Conocimiento, Empresas y Universidad	Tema: 9. Administración y servicios públicos
Etapa de desarrollo: Proyecto	Objeto: Producción	Subtema: 9.01 Administración pública
Tipo de recogida: Recopilación o Síntesis	Cumplimiento ejes: Cohesión y Políticas Públicas	

Objetivo: Dar a conocer la información financiera de la ejecución de los programas regionales de Andalucía (FEDER, FSE y PDR)
Modificaciones/Observaciones:
Sujeto informante: Junta de Andalucía
Modificaciones/Observaciones:
Variables y atributos objeto de estudio: Categorías del Gasto e Importes del Gasto
Modificaciones/Observaciones:

TRABAJOS PREVISTOS EN 2020

Fase	Descripción tarea	Periodicidad	Desagregación territorial	Fecha realización	Fecha referencia datos
Estudios previos y diseño	Planteamiento de diseño	Irregular	Autonómica	2020	2007-2013
Recogida y grabación de información	Recogida de información	Irregular	Autonómica	2020	2007-2013
Tratamiento de datos y control de calidad	Tratamiento de datos	Irregular	Autonómica	2020	2007-2013
Obtención y difusión de resultados	Difusión de resultados	Irregular	Autonómica	Dic/2020	2007-2013
Otros					

TRABAJOS EJECUTADOS EN 2020

Fase	Descripción tarea	Periodicidad	Desagregación territorial	Fecha realización	Fecha referencia datos
Estudios previos y diseño	Planteamiento de diseño	Irregular	Autonómica	2020	2014-2018
Recogida y grabación de información	Recogida de información	Irregular	Autonómica	2020	2014-2018
Tratamiento de datos y control de calidad	Tratamiento de datos	Irregular	Autonómica	2020	2014-2018
Obtención y difusión de resultados	Difusión de resultados	Irregular	Autonómica	Ene/2020	2014-2018
Otros					

RESULTADOS PREVISTOS

Variables y atributos a difundir: Categorías del Gasto e Importes del Gasto
Modificaciones/Observaciones:

PRODUCTOS DE DIFUSIÓN EN 2020

MODIFICACIONES/OBSERVACIONES

Denominación de Producto: Estadísticas del uso y aplicación de los recursos procedentes de fondos europeos	
Tipo de Producto: Tablas y Gráficos	
Url: https://www.juntadeandalucia.es/economiaconocimientoempresasyuniversidad/fondoseuropeosenandalucia/indicadores	
Canal o Medio de difusión: Internet	
Periodicidad del Producto de difusión: Irregular	
Desagregación Territorial de resultados: Autonómica	

Denominación de Producto:	
Tipo de Producto:	
Url:	
Canal o Medio de difusión:	
Periodicidad del Producto de difusión:	
Desagregación Territorial de resultados:	

Denominación de otros productos:
Modificaciones/Observaciones:

USO Y UTILIZACIÓN DE RESULTADOS

Perfil de Usuarios	
Solicitudes de datos	
Accesos en Web	
Impacto en medios	
Referencias técnicas	
Normas y planes	

COSTE MÁXIMO ESTIMADO EN 2020

COSTE ECONÓMICO REAL EN 2020

Coste: No genera coste externo	No ha generado coste externo
--------------------------------	------------------------------

NIVEL DE EJECUCIÓN DE LA ACTIVIDAD	Total	X	Parcial		Nulo	
Motivos del nivel de ejecución en caso de Parcial o Nulo:						

Evaluación PECA 2020	Encuesta sobre las condiciones de contexto para el desarrollo TIC en Andalucía	09.01.31
-------------------------	--	----------

Tipo actividad: Estadística	Organismo responsable: Consejería de Economía, Conocimiento, Empresas y Universidad	Tema: 9. Administración y servicios públicos
Etapas de desarrollo: Proyecto	Objeto: Producción	Subtema: 9.01 Administración pública
Tipo de recogida: Observación directa	Cumplimiento ejes:	

Objetivo: Obtención de información que permita el seguimiento y evaluación del Objetivo Estratégico de Mejorar las condiciones de contexto de desarrollo del sector TIC andaluz de la Estrategia de Impulso del Sector TIC Andalucía 2020
Modificaciones/Observaciones:
Sujeto informante: Empresas del sector TIC
Modificaciones/Observaciones:
Variables y atributos objeto de estudio: Capital humano, demanda de productos TIC y disponibilidad de financiación
Modificaciones/Observaciones:

TRABAJOS PREVISTOS EN 2020

Fase	Descripción tarea	Periodicidad	Desagregación territorial	Fecha realización	Fecha referencia datos
Estudios previos y diseño					
Recogida y grabación de información	Recogida de información	Anual	Provincial	Jun/2020	2019
Tratamiento de datos y control de calidad	Tratamiento de datos	Anual	Provincial	Jul/2020	2019
Obtención y difusión de resultados	Difusión de resultados	Anual	Autonómica	Nov/2020	2019
Otros					

TRABAJOS EJECUTADOS EN 2020

Fase	Descripción tarea	Periodicidad	Desagregación territorial	Fecha realización	Fecha referencia datos
Estudios previos y diseño					
Recogida y grabación de información					
Tratamiento de datos y control de calidad					
Obtención y difusión de resultados					
Otros					

RESULTADOS PREVISTOS

Variables y atributos a difundir: Adecuación de los recursos humanos, disponibilidad de financiación y demanda de productos y servicios del sector TIC. Indicador sintético
Modificaciones/Observaciones:

PRODUCTOS DE DIFUSIÓN EN 2020

MODIFICACIONES/OBSERVACIONES

Denominación de Producto: Indicador Sintético de condiciones de contexto de desarrollo del sector TIC de la Estrategia TIC 2020	
Tipo de Producto: Tablas y Gráficos	
Url:	
Canal o Medio de difusión: Internet	
Periodicidad del Producto de difusión: Anual	
Desagregación Territorial de resultados: Autonómica	

Denominación de Producto:	
Tipo de Producto:	
Url:	
Canal o Medio de difusión:	
Periodicidad del Producto de difusión:	
Desagregación Territorial de resultados:	

Denominación de otros productos:	
Modificaciones/Observaciones:	

USO Y UTILIZACIÓN DE RESULTADOS

Perfil de Usuarios	
Solicitudes de datos	
Accesos en Web	
Impacto en medios	
Referencias técnicas	
Normas y planes	

COSTE MÁXIMO ESTIMADO EN 2020

COSTE ECONÓMICO REAL EN 2020

Coste: 11.000,00€	No ha generado coste externo
-------------------	------------------------------

NIVEL DE EJECUCIÓN DE LA ACTIVIDAD	Total		Parcial		Nulo	X
Motivos del nivel de ejecución en caso de Parcial o Nulo:	Desajustes en la coordinación del proyecto					

AGENCIA ANDALUZA DEL CONOCIMIENTO

Indicadores del sistema andaluz del conocimiento.....	417
Mujeres en el Sistema Andaluz del Conocimiento.....	419
Indicadores de seguimiento del Plan Andaluz de Investigación, Desarrollo e Innovación 2020.....	421

Evaluación PECA 2020	Indicadores del sistema andaluz del conocimiento	08.01.09
-------------------------	--	----------

Tipo actividad: Estadística	Organismo responsable: Agencia Andaluza del Conocimiento	Tema: 8. I+D+i y sociedad de la información
Etapas de desarrollo: Proyecto	Objeto: Producción	Subtema: 8.01 Investigación, desarrollo tecnológico e innovación
Tipo de recogida: Recopilación o Síntesis	Cumplimiento ejes: Innovación, Género y Políticas Públicas	

Objetivo: Proporcionar información cuantitativa sobre indicadores de recursos financieros, recursos humanos, acciones del Plan Andaluz de Investigación, Desarrollo e Innovación (PAIDI), innovación, resultados de investigación e inversión en investigación

Modificaciones/Observaciones:

Sujeto informante: Consejería de Hacienda, Industria y Energía, Consejería de Economía, Conocimiento, Empresas y Universidad, Instituto Nacional de Estadística, Oficina Española de Patentes y Marcas, Ministerio de Ciencia, Innovación y Universidad, Instituto de Estadística y Cartografía de Andalucía, Centro para el Desarrollo Tecnológico Industrial, Ministerio de Educación y Formación Profesional y Web of Science

Modificaciones/Observaciones:

Variables y atributos objeto de estudio: Indicadores de recursos financieros, recursos humanos, acciones del Plan Andaluz de Investigación, Desarrollo e Innovación (PAIDI), innovación, resultados de investigación e inversión en investigación

Modificaciones/Observaciones:

TRABAJOS PREVISTOS EN 2020

Fase	Descripción tarea	Periodicidad	Desagregación territorial	Fecha realización	Fecha referencia datos
Estudios previos y diseño					
Recogida y grabación de información	Recogida de información	Anual	Autonómica	2020	2019
Tratamiento de datos y control de calidad	Tratamiento de datos	Anual	Autonómica	2020	2019
Obtención y difusión de resultados	Tratamiento de datos	Anual	Autonómica	Dic/2020	2019
Otros					

TRABAJOS EJECUTADOS EN 2020

Fase	Descripción tarea	Periodicidad	Desagregación territorial	Fecha realización	Fecha referencia datos
Estudios previos y diseño					
Recogida y grabación de información	Recogida de información	Anual	Autonómica	2020	2019
Tratamiento de datos y control de calidad	Tratamiento de datos	Anual	Autonómica	2020	2019
Obtención y difusión de resultados	Tratamiento de datos	Anual	Autonómica	Dic/2020	2019
Otros					

RESULTADOS PREVISTOS

Variables y atributos a difundir: Indicadores de recursos financieros, recursos humanos, acciones PAIDI, innovación, resultados tangibles, alta tecnología y biotecnología

Modificaciones/Observaciones:

PRODUCTOS DE DIFUSIÓN EN 2020**MODIFICACIONES/OBSERVACIONES**

Denominación de Producto: Indicadores del Sistema Andaluz del Conocimiento	
Tipo de Producto: Tablas y Gráficos	
Url: https://juntadeandalucia.es/organismos/transformacioneconomicaindustriaconocimientoyuniversidades/aac/servicios/estadistica-cartografia/actividad/detalle/175036.html	
Canal o Medio de difusión: Internet	
Periodicidad del Producto de difusión: Anual	
Desagregación Territorial de resultados: Autonómica	

Denominación de Producto:	
Tipo de Producto:	
Url:	
Canal o Medio de difusión:	
Periodicidad del Producto de difusión:	
Desagregación Territorial de resultados:	

Denominación de otros productos:

Modificaciones/Observaciones:

USO Y UTILIZACIÓN DE RESULTADOS

Perfil de Usuarios	Agentes del sistema andaluz del conocimiento y administración pública
Solicitudes de datos	
Accesos en Web	
Impacto en medios	
Referencias técnicas	
Normas y planes	Plan Andaluz de Investigación, Desarrollo e Innovación 2020 (PAIDI 2020)

COSTE MÁXIMO ESTIMADO EN 2020**COSTE ECONÓMICO REAL EN 2020**

Coste: No genera coste externo	No ha generado coste externo
--------------------------------	------------------------------

NIVEL DE EJECUCIÓN DE LA ACTIVIDAD	Total	X	Parcial		Nulo	
Motivos del nivel de ejecución en caso de Parcial o Nulo:						

Evaluación PECA 2020	Mujeres en el Sistema Andaluz del Conocimiento	08.01.10
-------------------------	--	----------

Tipo actividad: Estadística	Organismo responsable: Agencia Andaluza del Conocimiento	Tema: 8. I+D+i y sociedad de la información
Etapa de desarrollo: Proyecto	Objeto: Producción	Subtema: 8.01 Investigación, desarrollo tecnológico e innovación
Tipo de recogida: Recopilación o Síntesis		Cumplimiento ejes: Innovación, Género y Políticas Públicas

Objetivo: Determinar el grado de integración de la mujer en ámbito de investigación, desarrollo e innovación en Andalucía que permita tener una visión global de la situación de Andalucía, midiendo su estado en un año concreto y registrando series temporales para posibilitar análisis evolutivos
Modificaciones/Observaciones:
Sujeto informante: Instituto Nacional de Estadística (INE), Oficina Española de Patentes y Marcas (OEPM), Instituto de Estadística y Cartografía de Andalucía (IECA), Consejería de Economía, Conocimiento, Empresas y Universidad y Ministerio de Educación y Formación Profesional y portavoz del Gobierno
Modificaciones/Observaciones:
Variables y atributos objeto de estudio: Indicadores de contexto, I+D, universidades públicas y resultados
Modificaciones/Observaciones:

TRABAJOS PREVISTOS EN 2020

Fase	Descripción tarea	Periodicidad	Desagregación territorial	Fecha realización	Fecha referencia datos
Estudios previos y diseño					
Recogida y grabación de información	Recogida de información	Anual	Autonómica	2020	2018
Tratamiento de datos y control de calidad	Tratamiento de datos	Anual	Autonómica	2020	2018
Obtención y difusión de resultados	Difusión de resultados	Anual	Autonómica	Feb/2020, Jul/2020	2018 (Av.), 2018
Otros					

TRABAJOS EJECUTADOS EN 2020

Fase	Descripción tarea	Periodicidad	Desagregación territorial	Fecha realización	Fecha referencia datos
Estudios previos y diseño					
Recogida y grabación de información	Recogida de información	Anual	Autonómica	2020	2018
Tratamiento de datos y control de calidad	Tratamiento de datos	Anual	Autonómica	2020	2018
Obtención y difusión de resultados	Difusión de resultados	Anual	Autonómica	Feb/2020, Jul/2020	2018 (Av.), 2018
Otros					

RESULTADOS PREVISTOS

Variables y atributos a difundir: Indicadores de contexto, I+D, universidades públicas y resultados
Modificaciones/Observaciones:

PRODUCTOS DE DIFUSIÓN EN 2020

MODIFICACIONES/OBSERVACIONES

Denominación de Producto: Mujeres en el Sistema Andaluz del Conocimiento	
Tipo de Producto: Tablas y Gráficos	
Url: https://juntadeandalucia.es/organismos/transformacioneconomicaindustriaconocimientoyuniversidades/aac/servicios/estadistica-cartografia/actividad/detalle/175037.html	
Canal o Medio de difusión: Internet	
Periodicidad del Producto de difusión: Anual	
Desagregación Territorial de resultados: Autonómica	

Denominación de Producto:	
Tipo de Producto:	
Url:	
Canal o Medio de difusión:	
Periodicidad del Producto de difusión:	
Desagregación Territorial de resultados:	

Denominación de otros productos:	
Modificaciones/Observaciones:	

USO Y UTILIZACIÓN DE RESULTADOS

Perfil de Usuarios	Agentes del sistema andaluz de conocimiento y la administración pública
Solicitudes de datos	
Accesos en Web	
Impacto en medios	7
Referencias técnicas	
Normas y planes	Plan Andaluz de Investigación, Desarrollo e Innovación 2020 (PAIDI 2020)

COSTE MÁXIMO ESTIMADO EN 2020

COSTE ECONÓMICO REAL EN 2020

Coste: No genera coste externo	No ha generado coste externo
--------------------------------	------------------------------

NIVEL DE EJECUCIÓN DE LA ACTIVIDAD	Total	X	Parcial		Nulo	
Motivos del nivel de ejecución en caso de Parcial o Nulo:						

Evaluación PECA 2020	Indicadores de seguimiento del Plan Andaluz de Investigación, Desarrollo e Innovación 2020	09.01.28
----------------------	--	----------

Tipo actividad: Estadística	Organismo responsable: Agencia Andaluza del Conocimiento	Tema: 9. Administración y servicios públicos
Etapas de desarrollo: Proyecto	Objeto: Producción	Subtema: 9.01 Administración pública
Tipo de recogida: Recopilación o Síntesis	Cumplimiento ejes: Cohesión, Innovación, Género y Políticas Públicas	

Objetivo: Proporcionar información cuantitativa sobre los indicadores de contexto, de género y de seguimiento de los objetivos establecidos en el Plan Andaluz de Investigación, Desarrollo e Innovación 2020
Modificaciones/Observaciones:
Sujeto informante: Consejería de Hacienda, Industria y Energía, Consejería de Economía, Conocimiento, Empresas y Universidad, IECA, INE, Ministerio de Educación y Formación Profesional y portavoz del Gobierno, Oficina Española de Patentes y Marcas, Centro para el Desarrollo Tecnológico Industrial, Asociación Española de Normalización y Certificación, Observatorio Español de I+D+i (ICONO), Agencia IDEA y Oficinas de Transferencia de Resultados de Investigación
Modificaciones/Observaciones:
Variables y atributos objeto de estudio: Indicadores de contexto, de género y de seguimiento de los objetivos generales del Plan Andaluz de Investigación, Desarrollo e Innovación 2020
Modificaciones/Observaciones:

TRABAJOS PREVISTOS EN 2020

Fase	Descripción tarea	Periodicidad	Desagregación territorial	Fecha realización	Fecha referencia datos
Estudios previos y diseño					
Recogida y grabación de información	Recogida de información	Anual	Autonómica	2020	2019
Tratamiento de datos y control de calidad	Tratamiento de datos	Anual	Autonómica	2020	2019
Obtención y difusión de resultados	Difusión de resultados	Anual	Autonómica	Dic/2020	2019
Otros					

TRABAJOS EJECUTADOS EN 2020

Fase	Descripción tarea	Periodicidad	Desagregación territorial	Fecha realización	Fecha referencia datos
Estudios previos y diseño					
Recogida y grabación de información	Recogida de información	Anual	Autonómica	2020	2019
Tratamiento de datos y control de calidad	Tratamiento de datos	Anual	Autonómica	2020	2019
Obtención y difusión de resultados	Difusión de resultados	Anual	Autonómica	Dic/2020	2019
Otros					

RESULTADOS PREVISTOS

Variables y atributos a difundir: Indicadores de contexto, de género y de seguimiento de los objetivos generales del Plan Andaluz de Investigación, Desarrollo e Innovación 2020

Modificaciones/Observaciones:

PRODUCTOS DE DIFUSIÓN EN 2020**MODIFICACIONES/OBSERVACIONES**

Denominación de Producto: Indicadores de seguimiento del Plan Andaluz de Investigación, Desarrollo e Innovación 2020	
Tipo de Producto: Tablas y Gráficos	Tablas
Url: https://juntadeandalucia.es/organismos/transformacioneconomicaindustriaconocimientoyuniversidades/aac/servicios/estadistica-cartografia/actividad/detalle/175038.html	
Canal o Medio de difusión: Internet	
Periodicidad del Producto de difusión: Anual	
Desagregación Territorial de resultados: Autonómica	

Denominación de Producto:	
Tipo de Producto:	
Url:	
Canal o Medio de difusión:	
Periodicidad del Producto de difusión:	
Desagregación Territorial de resultados:	

Denominación de otros productos:
Modificaciones/Observaciones:

USO Y UTILIZACIÓN DE RESULTADOS

Perfil de Usuarios	Agentes del sistema andaluz del conocimiento, administración pública y gestores del PAIDI 2020
Solicitudes de datos	
Accesos en Web	
Impacto en medios	
Referencias técnicas	
Normas y planes	Plan Andaluz de Investigación, Desarrollo e Innovación 2020 (PAIDI 2020)

COSTE MÁXIMO ESTIMADO EN 2020**COSTE ECONÓMICO REAL EN 2020**

Coste: No genera coste externo	No ha generado coste externo
---------------------------------------	------------------------------

NIVEL DE EJECUCIÓN DE LA ACTIVIDAD	Total	X	Parcial		Nulo	
Motivos del nivel de ejecución en caso de Parcial o Nulo:						

AGENCIA DE DEFENSA DE LA COMPETENCIA DE ANDALUCÍA

Estadística sobre la actividad de la Agencia de Defensa de la Competencia de Andalucía.....424

Evaluación PECA 2020	Estadística sobre la actividad de la Agencia de Defensa de la Competencia de Andalucía	09.01.12
-------------------------	--	----------

Tipo actividad: Estadística	Organismo responsable: Agencia de Defensa de la Competencia de Andalucía	Tema: 9. Administración y servicios públicos
Etapas de desarrollo: Proyecto	Objeto: Producción	Subtema: 9.01 Administración pública
Tipo de recogida: Fuente administrativa		Cumplimiento ejes: Cohesión y Políticas Públicas

Objetivo: Conocer la actividad que realiza la Agencia de Defensa de la Competencia de Andalucía y funciones que desempeña
Modificaciones/Observaciones:
Sujeto informante: Agencia de Defensa de la Competencia de Andalucía
Modificaciones/Observaciones:
Variables y atributos objeto de estudio: Conjunto de actuaciones desarrolladas en el ámbito competencial de la Agencia de Defensa de la Competencia de Andalucía
Modificaciones/Observaciones:

TRABAJOS PREVISTOS EN 2020

Fase	Descripción tarea	Periodicidad	Desagregación territorial	Fecha realización	Fecha referencia datos
Estudios previos y diseño					
Recogida y grabación de información	Grabación de la Información de cada Departamento	Anual	Provincial	Ene/2020	2019
Tratamiento de datos y control de calidad	Tratamiento de Datos	Anual	Provincial	Abr/2020	2019
Obtención y difusión de resultados	Difusión de resultados	Anual	Provincial	1/Jun/2020	2019
Otros	Mejora de la Página Web de la ADCA	-	-	2020	-

TRABAJOS EJECUTADOS EN 2020

Fase	Descripción tarea	Periodicidad	Desagregación territorial	Fecha realización	Fecha referencia datos
Estudios previos y diseño					
Recogida y grabación de información	Grabación de la Información de cada Departamento	Anual	Provincial	Ene/2020	2019
Tratamiento de datos y control de calidad	Tratamiento de Datos	Anual	Provincial	Abr/2020	2019
Obtención y difusión de resultados	Difusión de resultados	Anual	Provincial	1/Jun/2020	2019
Otros	Mejora de la Página Web de la ADCA	Continua	-	2020	-

RESULTADOS PREVISTOS

Variables y atributos a difundir: Informes sobre Anteproyectos y proyectos de normas, Promoción de la competencia, Ley Garantía de Mercado, Grandes superficies minoristas, Consultas, Expedientes incoados, Propuestas de resolución, Resoluciones emitidas, Importe sanciones, Impugnaciones realizadas
Modificaciones/Observaciones:

PRODUCTOS DE DIFUSIÓN EN 2020

MODIFICACIONES/OBSERVACIONES

Denominación de Producto: Actividad de la Agencia de Defensa de la Competencia de Andalucía	
Tipo de Producto: Tablas, Base de datos y Gráficos	Tablas
Url: http://www.juntadeandalucia.es/defensacompetencia/conocenos	
Canal o Medio de difusión: Internet	
Periodicidad del Producto de difusión: Anual	
Desagregación Territorial de resultados: Provincial	

Denominación de Producto:	
Tipo de Producto:	
Url:	
Canal o Medio de difusión:	
Periodicidad del Producto de difusión:	
Desagregación Territorial de resultados:	

Denominación de otros productos:	
Modificaciones/Observaciones:	

USO Y UTILIZACIÓN DE RESULTADOS

Perfil de Usuarios	Autoridades de competencia, nacional y autonómicas. Empresas públicas y privadas. Administraciones públicas y ciudadanía en general, así como cualquier operador económico interesado en plantear alguna cuestión sobre competencia
Solicitudes de datos	
Accesos en Web	1.350
Impacto en medios	
Referencias técnicas	
Normas y planes	Planificación administrativa y económica en general

COSTE MÁXIMO ESTIMADO EN 2020

COSTE ECONÓMICO REAL EN 2020

Coste: No genera coste externo	No ha generado coste externo
--------------------------------	------------------------------

NIVEL DE EJECUCIÓN DE LA ACTIVIDAD	Total	X	Parcial		Nulo	
Motivos del nivel de ejecución en caso de Parcial o Nulo:						

INSTITUTO DE ESTADÍSTICA Y CARTOGRAFÍA DE ANDALUCÍA

Base de datos longitudinal de población de Andalucía.....	429
Estadísticas del movimiento natural de la población en Andalucía.....	431
Sistema de información demográfica de Andalucía.....	434
Sistema de proyecciones de población en Andalucía	436
Estadística de variaciones residenciales en Andalucía.....	438
Estadística sobre población extranjera en Andalucía.....	440
Distribución espacial de la población en Andalucía.....	442
Estadística de divorcios, separaciones y nulidades en Andalucía.....	445
Encuesta de presupuestos familiares en Andalucía.....	447
Encuesta social de Andalucía.....	449
Indicadores sociales de Andalucía.....	451
Encuesta de condiciones de vida en Andalucía.....	453
Sistema de información del mercado de trabajo andaluz.....	455
Encuesta de Población Activa en Andalucía.....	457
Estadística de trayectorias profesionales de la población andaluza.....	459
Estadística estructural de empresas. Resultados de Andalucía.....	461
Contabilidad regional anual de Andalucía.....	463
Contabilidad regional trimestral de Andalucía.....	465
Matriz de contabilidad social de Andalucía.....	467
Estadísticas sobre sociedades mercantiles de Andalucía.....	469
Directorio de empresas y establecimientos con actividades económicas en Andalucía.....	471
Central de balances de actividad empresarial en Andalucía.....	473
Estadística de empresas públicas locales en Andalucía.....	475
Demografía empresarial de Andalucía.....	477
Indicadores de competitividad e iniciativa empresarial en Andalucía.....	479
Indicadores de confianza empresarial de Andalucía.....	481
Índice de producción industrial de Andalucía.....	483
Encuesta industrial de productos. Resultados de Andalucía.....	485
Índices de cifras de negocios y entrada de pedidos de la industria. Resultados para Andalucía.....	487
Índice de ventas en grandes superficies de Andalucía.....	489
Índice de comercio al por menor de Andalucía.....	491
Encuesta de coyuntura turística de Andalucía.....	493
Encuesta de ocupación en alojamientos hoteleros. Resultados de Andalucía.....	495
Encuesta de ocupación en campings. Resultados de Andalucía.....	497
	426

Estadísticas del sistema financiero de Andalucía. Entidades de seguro.....	499
Indicadores de Actividad del Sector Servicios en Andalucía.....	501
Estadística sobre actividades de I+D. Resultados para Andalucía.....	503
Encuesta sobre innovación tecnológica en las empresas en Andalucía.....	505
Encuesta sobre el uso de TIC y comercio electrónico en las empresas en Andalucía.....	507
Panel de indicadores de innovación de Andalucía.....	509
Sistema de Indicadores de la Estrategia de Innovación de Andalucía 2020 (RIS3).....	511
Sistema de indicadores para el seguimiento y evaluación de la Planificación en Andalucía.....	513
Sistema de indicadores para el seguimiento y evaluación del Plan Económico de Andalucía 2014-2020.....	515
Sistema de Indicadores de la Estrategia Industrial de Andalucía 2020.....	517
Sistema de Indicadores de la Estrategia de Impulso del Sector TIC Andalucía 2020.....	519
Callejero Digital de Andalucía Unificado - CDAU.....	521
Nomenclátor geográfico de Andalucía.....	523
Base cartográfica de Andalucía.....	525
Datos espaciales de referencia de Andalucía.....	527
Cartoteca histórica de Andalucía.....	529
Fototeca Aérea Digital de Andalucía.....	531
Red Andaluza de Posicionamiento.....	533
Actividades didácticas de promoción de la Estadística y la Cartografía en la comunidad educativa.....	535
Inventario de fuentes de información administrativa de Andalucía.....	537
Métodos automáticos de enlace de registros.....	539
Sistema de indicadores de desarrollo sostenible de Andalucía para la Agenda 2030.....	541
Anuario estadístico de Andalucía.....	543
Sistema de Información Multiterritorial de Andalucía.....	545
Indicadores estadísticos de Andalucía.....	547
Boletín de coyuntura provincial.....	549
Banco de Datos Estadísticos de Andalucía (BADEA).....	551
Sistema de Información Geoestadístico de Andalucía (SIGEA).....	553
Infraestructura de Datos Espaciales de Andalucía (IDEAndalucía).....	555
Nodo Estadístico.....	557
Indicadores Andalucía y Provincias.....	559
Sistema de indicadores Europa 2020 para Andalucía.....	561
Estadísticas transversales de la Base de Datos Longitudinal de Población de Andalucía.....	563
Estadísticas longitudinales de la Base de Datos Longitudinal de Población de Andalucía.....	565
Sistema de información estadístico sobre población andaluza en el exterior.....	567
Sistema de Indicadores con perspectiva de género de Andalucía.....	569
Contabilidad provincial anual de Andalucía.....	571

Sistema de indicadores adelantados e indicadores sintéticos para el seguimiento de la economía andaluza.....	573
Cuenta de protección social en Andalucía.....	575
Distribución espacial de la actividad económica en Andalucía.....	577
Encuesta de ocupación en apartamentos turísticos. Resultados de Andalucía.....	579
Encuesta de ocupación en alojamientos de turismo rural. Resultados de Andalucía.....	581
Caracterización y Distribución del Espacio Construido en Andalucía.....	583
Normalización de ámbitos territoriales supramunicipales de gestión.....	585
Inventario de equipamientos y servicios públicos.....	587
Programa de delimitaciones político-administrativas.....	589
Base de referencia de entidades de población de Andalucía.....	591
Gestor de Direcciones Postales.....	593
Desarrollo de instrumentos para la georreferenciación y difusión de la información geocodificada.....	595
Soporte a los procesos de recogida de información estadística y espacial.....	597
Actividades formativas en Estadística y Cartografía.....	599

Evaluación PECA 2020	Base de datos longitudinal de población de Andalucía	01.01.01
-------------------------	--	----------

Tipo actividad: Estadística	Organismo responsable: Instituto de Estadística y Cartografía de Andalucía	Tema: 1. Población, familias y hogares
Etapas de desarrollo: Operación	Objeto: Soporte	Subtema: 1.01 Demografía y población
Tipo de recogida: Fuente administrativa y explotación de información estadística o cartográfica		Cumplimiento ejes: Cohesión, Sostenibilidad, Género y Políticas Públicas

Objetivo: Elaborar y mantener una base de datos longitudinal de la población residente en Andalucía con sus características principales, en base al Registro de Población de Andalucía, al Movimiento Natural de la Población y otras fuentes como instrumento estadístico fundamental para la integración de otras estadísticas
Modificaciones/Observaciones:
Sujeto informante: Instituto de Estadística y Cartografía de Andalucía e Instituto Nacional de Estadística
Modificaciones/Observaciones:
Variables y atributos objeto de estudio: Población residente en Andalucía a lo largo de los años
Modificaciones/Observaciones:

TRABAJOS PREVISTOS EN 2020

Fase	Descripción tarea	Periodicidad	Desagregación territorial	Fecha realización	Fecha referencia datos
Estudios previos y diseño	Análisis, estudio de viabilidad y pruebas de carga de nuevas fuentes administrativas (educativas, sanitarias y protección social)	No periódica		2020	-
Recogida y grabación de información	Carga de datos	Continua, Mensual	Inframunicipal	2020	2019, 2020
Tratamiento de datos y control de calidad	Enlace de registros, depuración e imputación de datos	Continua	Inframunicipal	2020	-
Obtención y difusión de resultados					
Otros	Resolución de peticiones administrativas y explotaciones estadísticas a medida	No periódica		2020	1998-2019

TRABAJOS EJECUTADOS EN 2020

Fase	Descripción tarea	Periodicidad	Desagregación territorial	Fecha realización	Fecha referencia datos
Estudios previos y diseño	Estudio de la utilidad y viabilidad de incorporar fuentes registrales históricas anteriores a 1998	No periódica		2020	-
Recogida y grabación de información	Carga de datos	Continua, Mensual	Inframunicipal	2020	2019, 2020
Tratamiento de datos y control de calidad	Enlace de registros, depuración e imputación de datos	Continua	Inframunicipal	2020	-
Obtención y difusión de resultados					
Otros	Resolución de peticiones administrativas y explotaciones estadísticas a medida	No periódica		2020	1998-2019

RESULTADOS PREVISTOS

Variables y atributos a difundir:
Modificaciones/Observaciones:

PRODUCTOS DE DIFUSIÓN EN 2020**MODIFICACIONES/OBSERVACIONES**

Denominación de Producto:	
Tipo de Producto:	
Url:	
Canal o Medio de difusión:	
Periodicidad del Producto de difusión:	
Desagregación Territorial de resultados:	

Denominación de Producto:	
Tipo de Producto:	
Url:	
Canal o Medio de difusión:	
Periodicidad del Producto de difusión:	
Desagregación Territorial de resultados:	

Denominación de otros productos:
Modificaciones/Observaciones:

USO Y UTILIZACIÓN DE RESULTADOS

Perfil de Usuarios	Investigadores y usuarios de alta cualificación técnica y personal de los Órganos Estadísticos integrados dentro del Sistema Estadístico y Cartográfico de Andalucía
Solicitudes de datos	1
Accesos en Web	
Impacto en medios	
Referencias técnicas	
Normas y planes	Plan Estadístico y Cartográfico de Andalucía 2013-2020

COSTE MÁXIMO ESTIMADO EN 2020**COSTE ECONÓMICO REAL EN 2020**

Coste: 75.500,00€	75.500,00€
-------------------	------------

NIVEL DE EJECUCIÓN DE LA ACTIVIDAD	Total	X	Parcial		Nulo	
Motivos del nivel de ejecución en caso de Parcial o Nulo:						

Evaluación PECA 2020	Estadísticas del movimiento natural de la población en Andalucía	01.01.04
-------------------------	--	----------

Tipo actividad: Estadística y Cartográfica	Organismo responsable: Instituto de Estadística y Cartografía de Andalucía	Tema: 1. Población, familias y hogares
Etapas de desarrollo: Operación	Objeto: Producción	Subtema: 1.01 Demografía y población
Tipo de recogida: Observación directa	Cumplimiento ejes: Cohesión, Sostenibilidad, Género y Políticas Públicas	

Objetivo: Obtener información sobre nacimientos, matrimonios y defunciones en Andalucía, así como los flujos de estos eventos
Modificaciones/Observaciones:
Sujeto informante: Instituto Nacional de Estadística
Modificaciones/Observaciones:
Variables y atributos objeto de estudio: Partos, matrimonios y defunciones inscritas en el Registro Civil
Modificaciones/Observaciones:

TRABAJOS PREVISTOS EN 2020

Fase	Descripción tarea	Periodicidad	Desagregación territorial	Fecha realización	Fecha referencia datos
Estudios previos y diseño					
Recogida y grabación de información	Recogida de datos	Mensual	Municipal	Ene-Dic/2020	Nov/2019-Sep/2020
Tratamiento de datos y control de calidad	Tratamiento de datos y control de calidad	Trimestral, Anual	Municipal	Tri1-Tri4/2020, 2020	Tri2/2019-Tri1/2020, 2019
Obtención y difusión de resultados	Difusión de Movimiento Natural de la Población	Trimestral	Provincial	17/Ene/2020, 24/Abr/2020 16/Jun/2020, 20/Oct/2020	Tri2/2019, Tri3/2019 Tri4/2019, Tri1/2020
	Difusión de Estadísticas de defunciones por causas en Andalucía	Trimestral	Provincial	27/Ene/2020, Abr/2020 Jun/2020, Oct/2020	Tri1/2019, Tri2/2019 Tri3/2019, Tri4/2019
	Difusión de Estadísticas de defunciones por causas en Andalucía	Anual	Provincial, Municipal	Mar/2020, Dic/2020	2018 (Def.), 2019 (Av.)
	Difusión de Movimiento Natural de la Población	Anual	Provincial, Municipal	Jun/2020, Dic/2020	2019 (Av.), 2019 (Def.)
	Difusión de Nombre de los recién nacidos andaluces	Anual	Provincial, Municipal	14/Jul/2020	2019
Otros					

TRABAJOS EJECUTADOS EN 2020

Fase	Descripción tarea	Periodicidad	Desagregación territorial	Fecha realización	Fecha referencia datos
Estudios previos y diseño					
Recogida y grabación de información	Recogida de datos	Mensual	Municipal	Ene-Dic/2020	Nov/2019-Sep/2020
Tratamiento de datos y control de calidad	Tratamiento de datos y control de calidad	Trimestral, Anual	Municipal	Tri1-Tri4/2020, 2020	Tri2/2019-Tri1/2020, 2019
Obtención y difusión de resultados	Difusión de Movimiento Natural de la Población	Trimestral	Provincial	17/Ene/2020, 17/Abr/2020 30/Jun/2020, 16/Oct/2020	Tri2/2019, Tri3/2019 Tri4/2019, Tri1/2020
	Difusión de Estadísticas de defunciones por causas en Andalucía	Trimestral	Provincial	24/Ene/2020, 24/Abr/2020 17/Jul/2020, 23/Oct/2020 9/Dic/2020	Tri1/2019, Tri2/2019 Tri3/2019, Tri4/2019 Tri1/2020
	Difusión de Estadísticas de defunciones por causas en Andalucía	Irregular	Provincial, Municipal	10/Dic/2020	Ene-May/2020 (Av.)
	Difusión de Movimiento Natural de la Población	Anual	Provincial, Municipal	30/Jun/2020, 16/Dic/2020	2019 (Av.), 2019 (Def.)
	Difusión de Nombre de los recién nacidos andaluces	Anual	Provincial, Municipal	10/Jul/2020	2019
Otros					

RESULTADOS PREVISTOS

Variables y atributos a difundir: Lugar de inscripción, lugar de residencia, sexo, fechas del suceso y otras características personales como edad, estado civil, nacionalidad, etc. Además en el caso de la mortalidad, causa de muerte
Modificaciones/Observaciones:

PRODUCTOS DE DIFUSIÓN EN 2020
MODIFICACIONES/OBSERVACIONES

Denominación de Producto: Movimiento Natural de la Población	
Tipo de Producto: Tablas	
Url: http://www.juntadeandalucia.es/institutodeestadisticaycartografia/mnp/index.htm	
Canal o Medio de difusión: Internet	
Periodicidad del Producto de difusión: Trimestral y Anual	
Desagregación Territorial de resultados: Municipal y Provincial	

Denominación de Producto: Estadística de defunciones por causa en Andalucía	
Tipo de Producto: Tablas	
Url: http://www.juntadeandalucia.es/institutodeestadisticaycartografia/ema/index.htm	
Canal o Medio de difusión: Internet	
Periodicidad del Producto de difusión: Trimestral y Anual	Trimestral, Anual e Irregular
Desagregación Territorial de resultados: Municipal y Provincial	

Denominación de otros productos: Estadística de nombres de recién nacidos andaluces
Modificaciones/Observaciones:

USO Y UTILIZACIÓN DE RESULTADOS

Perfil de Usuarios	
Solicitudes de datos	15
Accesos en Web	
Impacto en medios	71
Referencias técnicas	1
Normas y planes	

COSTE MÁXIMO ESTIMADO EN 2020

COSTE ECONÓMICO REAL EN 2020

Coste: 36.000,00€	36.000,00€
-------------------	------------

NIVEL DE EJECUCIÓN DE LA ACTIVIDAD	Total	X	Parcial		Nulo	
Motivos del nivel de ejecución en caso de Parcial o Nulo:						

Evaluación PECA 2020	Sistema de información demográfica de Andalucía	01.01.05
-------------------------	---	----------

Tipo actividad: Estadística y Cartográfica	Organismo responsable: Instituto de Estadística y Cartografía de Andalucía	Tema: 1. Población, familias y hogares
Etapa de desarrollo: Operación	Objeto: Producción	Subtema: 1.01 Demografía y población
Tipo de recogida: Recopilación o Síntesis	Cumplimiento ejes: Cohesión, Sostenibilidad, Género y Políticas Públicas	

Objetivo: Obtener indicadores demográficos coyunturales a partir de las Estadísticas del movimiento natural de la población, Estadística de variaciones residenciales y recuentos poblacionales. Actualización de un banco de datos demográficos con datos observados e indicadores elaborados
Modificaciones/Observaciones:
Sujeto informante: Instituto Nacional de Estadística e Instituto de Estadística y Cartografía de Andalucía
Modificaciones/Observaciones:
Variables y atributos objeto de estudio: Efectivos poblacionales y los acontecimientos demográficos: fecundidad, nupcialidad, disolución matrimonial, mortalidad y migración
Modificaciones/Observaciones:

TRABAJOS PREVISTOS EN 2020

Fase	Descripción tarea	Periodicidad	Desagregación territorial	Fecha realización	Fecha referencia datos
Estudios previos y diseño					
Recogida y grabación de información	Recogida de los datos	Anual	Provincial	Ene/2020, Sem1/2020	2018, 2019
Tratamiento de datos y control de calidad	Tratamiento de los datos	Anual	Provincial	Ene/2020, Sem1/2020	2018, 2019
Obtención y difusión de resultados	Difusión y publicación de resultados	Anual	Provincial	Ene/2020, Jun/2020	2018 (Def.), 2019 (Av.)
Otros					

TRABAJOS EJECUTADOS EN 2020

Fase	Descripción tarea	Periodicidad	Desagregación territorial	Fecha realización	Fecha referencia datos
Estudios previos y diseño					
Recogida y grabación de información	Recogida de los datos	Anual	Provincial	Abr/2020, Sem1/2020	2018, 2019
Tratamiento de datos y control de calidad	Tratamiento de los datos	Anual	Provincial	Abr/2020, Sem1/2020	2018, 2019
Obtención y difusión de resultados	Difusión y publicación de resultados	Anual	Provincial	8/May/2020, 31/Jul/2020	2018 (Def.), 2019 (Av.)
Otros					

RESULTADOS PREVISTOS

Variables y atributos a difundir: Indicadores relativos a mortalidad, fecundidad, nupcialidad, divorcialidad y migración
Modificaciones/Observaciones:

PRODUCTOS DE DIFUSIÓN EN 2020

MODIFICACIONES/OBSERVACIONES

Denominación de Producto: Sistema de información demográfica de Andalucía	
Tipo de Producto: Tablas	
Url: https://www.juntadeandalucia.es/institutodeestadisticaycartografia/sid/index.htm	
Canal o Medio de difusión: Internet	
Periodicidad del Producto de difusión: Anual	
Desagregación Territorial de resultados: Provincial	

Denominación de Producto:	
Tipo de Producto:	
Url:	
Canal o Medio de difusión:	
Periodicidad del Producto de difusión:	
Desagregación Territorial de resultados:	

Denominación de otros productos:	
Modificaciones/Observaciones:	

USO Y UTILIZACIÓN DE RESULTADOS

Perfil de Usuarios	
Solicitudes de datos	
Accesos en Web	
Impacto en medios	
Referencias técnicas	3
Normas y planes	

COSTE MÁXIMO ESTIMADO EN 2020

COSTE ECONÓMICO REAL EN 2020

Coste: No genera coste externo	No ha generado coste externo
--------------------------------	------------------------------

NIVEL DE EJECUCIÓN DE LA ACTIVIDAD	Total	Parcial	X	Nulo
Motivos del nivel de ejecución en caso de Parcial o Nulo:	Desajustes en la difusión			

Evaluación PECA 2020	Sistema de proyecciones de población en Andalucía	01.01.06
-------------------------	---	----------

Tipo actividad: Estadística y Cartográfica	Organismo responsable: Instituto de Estadística y Cartografía de Andalucía	Tema: 1. Población, familias y hogares
Etapas de desarrollo: Operación	Objeto: Producción	Subtema: 1.01 Demografía y población
Tipo de recogida: Explotación de información estadística o cartográfica		Cumplimiento ejes:

Objetivo: Obtener información sobre la evolución y tendencias futuras de la población andaluza
Modificaciones/Observaciones:
Sujeto informante: Instituto de Estadística y Cartografía de Andalucía e Instituto Nacional de Estadística
Modificaciones/Observaciones:
Variables y atributos objeto de estudio: Población residente en el ámbito geográfico y su estructura futura
Modificaciones/Observaciones:

TRABAJOS PREVISTOS EN 2020

Fase	Descripción tarea	Periodicidad	Desagregación territorial	Fecha realización	Fecha referencia datos
Estudios previos y diseño	Análisis bibliográfico y metodología	Irregular	-	-	-
Recogida y grabación de información	Recogida de información	Irregular	Multiterritorial	2020	2001-2018
Tratamiento de datos y control de calidad	Tratamiento de datos	Irregular	Multiterritorial	2020	2001-2018
Obtención y difusión de resultados	Difusión y publicación de los resultados de proyecciones	Irregular	Multiterritorial	Nov/2020	2019-2070
Otros					

TRABAJOS EJECUTADOS EN 2020

Fase	Descripción tarea	Periodicidad	Desagregación territorial	Fecha realización	Fecha referencia datos
Estudios previos y diseño	Análisis bibliográfico y metodología	Irregular	-	-	-
Recogida y grabación de información	Recogida de información	Irregular	Multiterritorial	2020	2001-2018
Tratamiento de datos y control de calidad	Tratamiento de datos	Irregular	Multiterritorial	2020	2001-2018
Obtención y difusión de resultados					
Otros					

RESULTADOS PREVISTOS

Variables y atributos a difundir: Población por sexo, edad, lugar de residencia y otras variables sociodemográficas
Modificaciones/Observaciones:

PRODUCTOS DE DIFUSIÓN EN 2020

MODIFICACIONES/OBSERVACIONES

Denominación de Producto: Proyecciones de población en Andalucía	
Tipo de Producto: Tablas	
Url:	
Canal o Medio de difusión: Internet	
Periodicidad del Producto de difusión: Irregular	
Desagregación Territorial de resultados: Multiterritorial	

Denominación de Producto:	
Tipo de Producto:	
Url:	
Canal o Medio de difusión:	
Periodicidad del Producto de difusión:	
Desagregación Territorial de resultados:	

Denominación de otros productos:
Modificaciones/Observaciones:

USO Y UTILIZACIÓN DE RESULTADOS

Perfil de Usuarios	
Solicitudes de datos	33
Accesos en Web	
Impacto en medios	
Referencias técnicas	
Normas y planes	

COSTE MÁXIMO ESTIMADO EN 2020

COSTE ECONÓMICO REAL EN 2020

Coste: No genera coste externo	No ha generado coste externo
--------------------------------	------------------------------

NIVEL DE EJECUCIÓN DE LA ACTIVIDAD	Total	Parcial	X	Nulo
Motivos del nivel de ejecución en caso de Parcial o Nulo:	Pendiente de difusión			

Evaluación PECA 2020	Estadística de variaciones residenciales en Andalucía	01.01.07
-------------------------	---	----------

Tipo actividad: Estadística y Cartográfica	Organismo responsable: Instituto de Estadística y Cartografía de Andalucía	Tema: 1. Población, familias y hogares
Etapas de desarrollo: Operación	Objeto: Producción	Subtema: 1.01 Demografía y población
Tipo de recogida: Explotación de información estadística o cartográfica		Cumplimiento ejes: Cohesión, Género y Políticas Públicas

Objetivo: Obtener información sobre los movimientos migratorios interiores tanto intraprovinciales como interprovinciales, las entradas procedentes del extranjero, diferenciando entre los retornos de la población andaluza que reside en el extranjero y la población extranjera que llega a Andalucía con intención de fijar su residencia, así como la estructura y distribución geográfica de estas migraciones
Modificaciones/Observaciones:
Sujeto informante: Instituto Nacional de Estadística
Modificaciones/Observaciones:
Variables y atributos objeto de estudio: Los movimientos migratorios desde o hacia Andalucía que tienen lugar por cambios residenciales
Modificaciones/Observaciones:

TRABAJOS PREVISTOS EN 2020

Fase	Descripción tarea	Periodicidad	Desagregación territorial	Fecha realización	Fecha referencia datos
Estudios previos y diseño					
Recogida y grabación de información	Recogida de información	Anual	Municipal	Jul/2020	2019
Tratamiento de datos y control de calidad	Tratamiento de los datos	Anual	Municipal	Jul/2020	2019
Obtención y difusión de resultados	Difusión y publicación de los resultados	Anual	Municipal	Jul/2020	2019
Otros					

TRABAJOS EJECUTADOS EN 2020

Fase	Descripción tarea	Periodicidad	Desagregación territorial	Fecha realización	Fecha referencia datos
Estudios previos y diseño					
Recogida y grabación de información	Recogida de información	Anual	Municipal	Jul/2020	2019
Tratamiento de datos y control de calidad	Tratamiento de los datos	Anual	Municipal	Jul/2020	2019
Obtención y difusión de resultados	Difusión y publicación de los resultados	Anual	Municipal	31/Jul/2020	2019
Otros					

RESULTADOS PREVISTOS

Variables y atributos a difundir: Sexo, edad, lugar de nacimiento, nacionalidad (según región), lugar de origen y lugar de destino, relación con el lugar de nacimiento y tipo de migración (interior, con el resto de España, con el extranjero)
Modificaciones/Observaciones:

PRODUCTOS DE DIFUSIÓN EN 2020

MODIFICACIONES/OBSERVACIONES

Denominación de Producto: Estadística de variaciones residenciales en Andalucía	
Tipo de Producto: Tablas	
Url: https://www.juntadeandalucia.es/institutodeestadisticaycartografia/vares/index.htm	
Canal o Medio de difusión: Internet	
Periodicidad del Producto de difusión: Anual	
Desagregación Territorial de resultados: Municipal Provincial	

Denominación de Producto:	
Tipo de Producto:	
Url:	
Canal o Medio de difusión:	
Periodicidad del Producto de difusión:	
Desagregación Territorial de resultados:	

Denominación de otros productos:
Modificaciones/Observaciones:

USO Y UTILIZACIÓN DE RESULTADOS

Perfil de Usuarios	
Solicitudes de datos	9
Accesos en Web	
Impacto en medios	1
Referencias técnicas	1
Normas y planes	

COSTE MÁXIMO ESTIMADO EN 2020

COSTE ECONÓMICO REAL EN 2020

Coste: No genera coste externo	No ha generado coste externo
--------------------------------	------------------------------

NIVEL DE EJECUCIÓN DE LA ACTIVIDAD	Total	X	Parcial		Nulo	
Motivos del nivel de ejecución en caso de Parcial o Nulo:						

Evaluación PECA 2020	Estadística sobre población extranjera en Andalucía	01.01.08
-------------------------	---	----------

Tipo actividad: Estadística y Cartográfica	Organismo responsable: Instituto de Estadística y Cartografía de Andalucía	Tema: 1. Población, familias y hogares
Etapas de desarrollo: Operación	Objeto: Producción	Subtema: 1.01 Demografía y población
Tipo de recogida: Recopilación o Síntesis	Cumplimiento ejes: Cohesión, Sostenibilidad, Género y Políticas Públicas	

Objetivo: Obtener información sobre las características demográficas, socioculturales y económicas de la población extranjera que reside en la Comunidad Autónoma de Andalucía, los distintos flujos migratorios generados dentro de la comunidad por dicha población, así como analizar las tendencias y proporcionar indicadores
Modificaciones/Observaciones:
Sujeto informante: Instituto Nacional de Estadística, Servicio Andaluz de Empleo, Ministerio de Trabajo, Migraciones y Seguridad Social, Ministerio de Interior, Consejería de Educación y Deporte, Consejería de Economía, Conocimiento, Empresas y Universidad
Modificaciones/Observaciones:
Variables y atributos objeto de estudio: Población de nacionalidad extranjera residente en Andalucía
Modificaciones/Observaciones:

TRABAJOS PREVISTOS EN 2020

Fase	Descripción tarea	Periodicidad	Desagregación territorial	Fecha realización	Fecha referencia datos
Estudios previos y diseño					
Recogida y grabación de información	Recogida y grabación de información	Continua	Municipal, Provincial	2020	2019 o anteriores
Tratamiento de datos y control de calidad	Tratamiento de datos y control de calidad	Continua	Municipal, Provincial	2020	2019 o anteriores
Obtención y difusión de resultados	Obtención y difusión de resultados	Continua	Provincial	2020	2019 o anteriores
Otros					

TRABAJOS EJECUTADOS EN 2020

Fase	Descripción tarea	Periodicidad	Desagregación territorial	Fecha realización	Fecha referencia datos
Estudios previos y diseño					
Recogida y grabación de información	Recogida y grabación de información	Continua	Municipal, Provincial	2020	2019 o anteriores
Tratamiento de datos y control de calidad	Tratamiento de datos y control de calidad	Continua	Municipal, Provincial	2020	2019 o anteriores
Obtención y difusión de resultados	Obtención y difusión de resultados	Continua	Provincial	2020	2019 o anteriores
Otros					

RESULTADOS PREVISTOS

Variables y atributos a difundir: Sexo, edad, nacionalidad, residencia, estado civil, lugar de nacimiento, año de llegada, régimen de afiliación a la Seguridad Social, demanda de empleo, accidente de trabajo, autorizaciones de residencia, causa de muerte, nivel de estudios...
Modificaciones/Observaciones:

PRODUCTOS DE DIFUSIÓN EN 2020

MODIFICACIONES/OBSERVACIONES

Denominación de Producto: Estadística sobre población extranjera	
Tipo de Producto: Tablas	
Url: http://www.juntadeandalucia.es/institutodeestadisticaycartografia/poblaextran/index.htm	
Canal o Medio de difusión: Internet	
Periodicidad del Producto de difusión: Continua	
Desagregación Territorial de resultados: Provincial	

Denominación de Producto:	
Tipo de Producto:	
Url:	
Canal o Medio de difusión:	
Periodicidad del Producto de difusión:	
Desagregación Territorial de resultados:	

Denominación de otros productos:
Modificaciones/Observaciones:

USO Y UTILIZACIÓN DE RESULTADOS

Perfil de Usuarios	
Solicitudes de datos	
Accesos en Web	
Impacto en medios	
Referencias técnicas	1
Normas y planes	

COSTE MÁXIMO ESTIMADO EN 2020

COSTE ECONÓMICO REAL EN 2020

Coste: No genera coste externo	No ha generado coste externo
--------------------------------	------------------------------

NIVEL DE EJECUCIÓN DE LA ACTIVIDAD	Total	X	Parcial		Nulo	
Motivos del nivel de ejecución en caso de Parcial o Nulo:						

Evaluación PECA 2020	Distribución espacial de la población en Andalucía	01.01.12
----------------------	--	----------

Tipo actividad: Estadística y Cartográfica	Organismo responsable: Instituto de Estadística y Cartografía de Andalucía	Tema: 1. Población, familias y hogares
Etapas de desarrollo: Operación	Objeto: Producción	Subtema: 1.01 Demografía y población
Tipo de recogida: Explotación de información estadística o cartográfica, Recopilación o Síntesis		Cumplimiento ejes: Cohesión, Sostenibilidad, Innovación, Género y Políticas Públicas

Objetivo: Representar la distribución de la población de Andalucía, según diversas características sociodemográficas, en un mapa buscando una amplia desagregación territorial y homogeneidad espacial. Se utiliza para ello una malla regular formada por celdas de 250m de lado

Modificaciones/Observaciones:

Sujeto informante: Instituto de Estadística y Cartografía de Andalucía, Instituto Nacional de Estadística y Ministerio de Hacienda (Dirección General de Catastro)

Modificaciones/Observaciones:

Variables y atributos objeto de estudio: Población total residente en Andalucía, clasificada según grupos de edad, según índice de feminización, grupos de nacionalidades, situación de afiliación a la Seguridad Social, afiliación según sexo, afiliación según relación laboral, perceptores de pensiones contributivas por sexo y tipo de pensión e ingresos por tipo de pensión, demandantes de empleo (total y por sexo) y paro registrado (total y por sexo)

Modificaciones/Observaciones:

TRABAJOS PREVISTOS EN 2020

Fase	Descripción tarea	Periodicidad	Desagregación territorial	Fecha realización	Fecha referencia datos
Estudios previos y diseño	Revisión de la literatura técnica relacionada con la metodología y el área de estudio. Diseño de la metodología a aplicar y análisis de las fuentes de información: Base de Datos Longitudinal de Población de Andalucía (BDLPA), Catastro Inmobiliario Urbano y Rural y planimetría del seccionado censal	Anual	Puntual, Inframunicipal	Ene-Feb/2020	01/Ene/2019
Recogida y grabación de información	Geocodificación de las viviendas e integración de la planimetría de Catastro y seccionado censal	Anual	Puntual, Inframunicipal	May-Sep/2020	01/Ene/2019
Tratamiento de datos y control de calidad	Tratamiento de datos de las viviendas, integración de los datos asociados y aplicación de algoritmos de control de confidencialidad para salvaguardar el secreto estadístico	Anual	Puntual, Inframunicipal	Oct-Nov/2020	01/Ene/2019
Obtención y difusión de resultados	Generación de una capa vectorial de malla regular de 250x250 m, representación en visualizador cartográfico y publicación de servicios interoperables de datos espaciales	Anual	Inframunicipal, Municipal, Superficial	Dic/2020	01/Ene/2019
Otros					

TRABAJOS EJECUTADOS EN 2020

Fase	Descripción tarea	Periodicidad	Desagregación territorial	Fecha realización	Fecha referencia datos
Estudios previos y diseño	Revisión de la literatura técnica relacionada con la metodología y el área de estudio. Diseño de la metodología a aplicar y análisis de las fuentes de información: Base de Datos Longitudinal de Población de Andalucía (BDLPA), Catastro Inmobiliario Urbano y Rural y planimetría del seccionado censal	Anual	Puntual, Inframunicipal	Ene-Feb/2020	01/Ene/2019
Recogida y grabación de información	Geocodificación de las viviendas e integración de la planimetría de Catastro y seccionado censal	Anual	Puntual, Inframunicipal	May-Sep/2020	01/Ene/2019

Tratamiento de datos y control de calidad	Tratamiento de datos de las viviendas, integración de los datos asociados y aplicación de algoritmos de control de confidencialidad para salvaguardar el secreto estadístico	Anual	Puntual, Inframunicipal	Oct-Nov/2020	01/Ene/2019
Obtención y difusión de resultados	Generación de una capa vectorial de malla regular con clasificación del grado de urbanización, creación de tablas, representación en visualizador cartográfico y publicación de servicios interoperables de datos espaciales	Anual	Inframunicipal	11/Mar/2020	01/Ene/2018
	Portal COVID Generación de una capa vectorial de malla regular de 250x250m, representación en visualizador cartográfico y publicación de servicios interoperables de datos espaciales. Población de 60 o más años de edad que reside sola o en compañía de personas de 60 o más años	Anual	Inframunicipal, Municipal, Superficial	22/May/2020	01/Ene/2019
	Generación de una capa vectorial de malla regular de 250x250 m, representación en visualizador cartográfico y publicación de servicios interoperables de datos espaciales	Anual	Inframunicipal, Municipal, Superficial	Dic/2020	01/Ene/2019
Otros					

RESULTADOS PREVISTOS

<p>Variables y atributos a difundir: Población total residente en Andalucía, clasificada según grupos de edad, según índice de feminización, grupos de nacionalidades, situación de afiliación a la Seguridad Social, afiliación según sexo, afiliación según relación laboral, perceptores de pensiones contributivas por sexo y tipo de pensión e ingresos por tipo de pensión, demandantes de empleo (total y por sexo) y paro registrado (total y por sexo)</p> <p>Modificaciones/Observaciones: Población total residente en Andalucía y clasificada según sexo, nacionalidad, grupos de edad, lugar de nacimiento y tiempo de residencia, afiliación a la seguridad social por sexo y relación laboral, perceptores de pensiones contributivas (total, por sexo y tipo de pensión), demandantes de empleo (total y por sexo) y paro registrado (total y por sexo). Grado de urbanización</p>
--

PRODUCTOS DE DIFUSIÓN EN 2020

MODIFICACIONES/OBSERVACIONES

Denominación de Producto: Distribución espacial de la población de Andalucía	Distribución espacial de la población en Andalucía
Tipo de Producto: Tablas, Mapas y Servicios	
Url: http://www.juntadeandalucia.es/institutodeestadisticaycartografia/distribucionpob/index.htm	
Canal o Medio de difusión: Internet	
Periodicidad del Producto de difusión: Anual	
Desagregación Territorial de resultados: Superficial y Inframunicipal	

Denominación de Producto: Clasificación del Grado de Urbanización en Andalucía	Clasificación del Grado de Urbanización
Tipo de Producto: Tablas, Mapas y Servicios	
Url: http://www.juntadeandalucia.es/institutodeestadisticaycartografia/gradourbanizacion/index.htm	
Canal o Medio de difusión: Internet	
Periodicidad del Producto de difusión: Anual	
Desagregación Territorial de resultados: Superficial, Inframunicipal y Municipal	

Denominación de otros productos:
Modificaciones/Observaciones: Portal Covid- Personas de 60 o más años que conviven con persona de la misma edad o solas

USO Y UTILIZACIÓN DE RESULTADOS

Perfil de Usuarios	Investigadores. Analistas. Personal planificador de la Junta de Andalucía y otros organismos públicos. Público en general
Solicitudes de datos	10
Accesos en Web	
Impacto en medios	
Referencias técnicas	6
Normas y planes	

COSTE MÁXIMO ESTIMADO EN 2020**COSTE ECONÓMICO REAL EN 2020**

Coste: 32.400,00€	30.748,77€
-------------------	------------

NIVEL DE EJECUCIÓN DE LA ACTIVIDAD	Total	X	Parcial		Nulo	
Motivos del nivel de ejecución en caso de Parcial o Nulo:						

Evaluación PECA 2020	Estadística de divorcios, separaciones y nulidades en Andalucía	01.02.03
-------------------------	---	----------

Tipo actividad: Estadística y Cartográfica	Organismo responsable: Instituto de Estadística y Cartografía de Andalucía	Tema: 1. Población, familias y hogares
Etapas de desarrollo: Operación	Objeto: Producción	Subtema: 1.02 Familias y hogares
Tipo de recogida: Explotación de información estadística o cartográfica		Cumplimiento ejes: Cohesión, Género y Políticas Públicas

Objetivo: Cuantificar los divorcios, separaciones y nulidades en matrimonios con residencia en Andalucía y estructurarlos según determinadas características
Modificaciones/Observaciones:
Sujeto informante: Instituto Nacional de Estadística
Modificaciones/Observaciones:
Variables y atributos objeto de estudio: Divorcios, separaciones y nulidades judiciales correspondientes a matrimonios con residencia en Andalucía
Modificaciones/Observaciones:

TRABAJOS PREVISTOS EN 2020

Fase	Descripción tarea	Periodicidad	Desagregación territorial	Fecha realización	Fecha referencia datos
Estudios previos y diseño					
Recogida y grabación de información	Recepción de datos	Anual	Provincial	Sep/2020	2019
Tratamiento de datos y control de calidad	Tratamiento de datos y control de calidad	Anual	Provincial	Sep/2020	2019
Obtención y difusión de resultados	Obtención y difusión de resultados	Anual	Provincial	Oct/2020	2019
Otros					

TRABAJOS EJECUTADOS EN 2020

Fase	Descripción tarea	Periodicidad	Desagregación territorial	Fecha realización	Fecha referencia datos
Estudios previos y diseño					
Recogida y grabación de información	Recepción de datos	Anual	Provincial	Sep/2020	2019
Tratamiento de datos y control de calidad	Tratamiento de datos y control de calidad	Anual	Provincial	Sep/2020	2019
Obtención y difusión de resultados	Obtención y difusión de resultados	Anual	Provincial	8/Oct/2020	2019
Otros					

RESULTADOS PREVISTOS

Variables y atributos a difundir: Número de eventos según sexo, edad, estado civil previo al matrimonio, año de celebración matrimonio, duración del matrimonio, duración del procedimiento, número de hijos menores de edad y cónyuge que ejerce la custodia
Modificaciones/Observaciones:

PRODUCTOS DE DIFUSIÓN EN 2020

MODIFICACIONES/OBSERVACIONES

Denominación de Producto: Estadística de divorcios, separaciones y nulidades en Andalucía	
Tipo de Producto: Tablas	
Url: https://www.juntadeandalucia.es/institutodeestadisticaycartografia/dsn/index.htm	
Canal o Medio de difusión: Internet	
Periodicidad del Producto de difusión: Anual	
Desagregación Territorial de resultados: Provincial	

Denominación de Producto:	
Tipo de Producto:	
Url:	
Canal o Medio de difusión:	
Periodicidad del Producto de difusión:	
Desagregación Territorial de resultados:	

Denominación de otros productos:
Modificaciones/Observaciones:

USO Y UTILIZACIÓN DE RESULTADOS

Perfil de Usuarios	
Solicitudes de datos	
Accesos en Web	
Impacto en medios	14
Referencias técnicas	
Normas y planes	

COSTE MÁXIMO ESTIMADO EN 2020

COSTE ECONÓMICO REAL EN 2020

Coste: No genera coste externo	No ha generado coste externo
--------------------------------	------------------------------

NIVEL DE EJECUCIÓN DE LA ACTIVIDAD	Total	X	Parcial		Nulo	
Motivos del nivel de ejecución en caso de Parcial o Nulo:						

Evaluación PECA 2020	Encuesta de presupuestos familiares en Andalucía	01.02.04
-------------------------	--	----------

Tipo actividad: Estadística	Organismo responsable: Instituto de Estadística y Cartografía de Andalucía	Tema: 1. Población, familias y hogares
Etapas de desarrollo: Operación	Objeto: Producción	Subtema: 1.02 Familias y hogares
Tipo de recogida: Explotación de información estadística o cartográfica		Cumplimiento ejes: Cohesión, Género y Políticas Públicas

Objetivo: Conocer los ingresos, la naturaleza y destino de los gastos de consumo, así como diversas características relativas a las condiciones de vida de los hogares andaluces, mediante una explotación de la información suministrada por la nueva operación nacional
Modificaciones/Observaciones:
Sujeto informante: Instituto Nacional de Estadística
Modificaciones/Observaciones:
Variables y atributos objeto de estudio: Presupuesto y características de las familias en el conjunto de hogares privados que residen en viviendas privadas en Andalucía
Modificaciones/Observaciones:

TRABAJOS PREVISTOS EN 2020

Fase	Descripción tarea	Periodicidad	Desagregación territorial	Fecha realización	Fecha referencia datos
Estudios previos y diseño					
Recogida y grabación de información	Recogida de información	Anual	Autonómica	2020	2019
Tratamiento de datos y control de calidad	Tratamiento de datos	Anual	Autonómica	2020	2019
Obtención y difusión de resultados	Difusión de resultados	Anual	Autonómica	Jul/2020	2019
Otros					

TRABAJOS EJECUTADOS EN 2020

Fase	Descripción tarea	Periodicidad	Desagregación territorial	Fecha realización	Fecha referencia datos
Estudios previos y diseño					
Recogida y grabación de información	Recogida de información	Anual	Autonómica	2020	2019
Tratamiento de datos y control de calidad	Tratamiento de datos	Anual	Autonómica	2020	2019
Obtención y difusión de resultados	Difusión de resultados	Anual	Autonómica	19/Ago/2020	2019
Otros					

RESULTADOS PREVISTOS

Variables y atributos a difundir: Gastos del hogar según grupos de gasto, tamaño del municipio de residencia, densidad de población, diversas características de persona sustentadora principal (sexo, edad, nivel de formación, ocupación, situación profesional, nacionalidad, país de nacimiento y el de sus padres), composición del hogar, tipo de hogar y fuentes de ingreso. Gasto medio por persona y por unidad de consumo, estructura del gasto, cantidades físicas y tasas de variación
Modificaciones/Observaciones:

PRODUCTOS DE DIFUSIÓN EN 2020

MODIFICACIONES/OBSERVACIONES

Denominación de Producto: Encuesta de presupuestos familiares. Resultados para Andalucía	
Tipo de Producto: Tablas	
Url: http://www.juntadeandalucia.es/institutodeestadisticaycartografia/ecpf/	
Canal o Medio de difusión: Internet	
Periodicidad del Producto de difusión: Anual	
Desagregación Territorial de resultados: Autonómica	

Denominación de Producto:	
Tipo de Producto:	
Url:	
Canal o Medio de difusión:	
Periodicidad del Producto de difusión:	
Desagregación Territorial de resultados:	

Denominación de otros productos:
Modificaciones/Observaciones:

USO Y UTILIZACIÓN DE RESULTADOS

Perfil de Usuarios	
Solicitudes de datos	
Accesos en Web	
Impacto en medios	
Referencias técnicas	
Normas y planes	

COSTE MÁXIMO ESTIMADO EN 2020

COSTE ECONÓMICO REAL EN 2020

Coste: No genera coste externo	No ha generado coste externo
--------------------------------	------------------------------

NIVEL DE EJECUCIÓN DE LA ACTIVIDAD	Total	X	Parcial		Nulo	
Motivos del nivel de ejecución en caso de Parcial o Nulo:						

Evaluación PECA 2020	Encuesta social de Andalucía	02.00.01
-------------------------	------------------------------	----------

Tipo actividad: Estadística	Organismo responsable: Instituto de Estadística y Cartografía de Andalucía	Tema: 2. Condiciones de vida y bienestar social
Etapa de desarrollo: Operación	Objeto: Producción	Subtema:
Tipo de recogida: Observación directa	Cumplimiento ejes: Cohesión, Género y Políticas Públicas	

Objetivo: Disponer de una herramienta de medición y seguimiento de las condiciones socioeconómicas de la población andaluza, así como de sus opiniones frente a diferentes aspectos de la vida diaria que permita constituir una base de datos con información comparable a nivel nacional. Proporcionar asistencia técnica especializada para la planificación, organización y coordinación de encuestas socioeconómicas, a través de la plataforma tecnológica corporativa de recogida de encuestas Pl@teA, y para la adaptación e implantación en dicha plataforma de encuestas encuadradas en el Plan Estadístico y Cartográfico de Andalucía
Modificaciones/Observaciones:
Sujeto informante: Población andaluza
Modificaciones/Observaciones:
Variables y atributos objeto de estudio: Características socioeconómicas y variables opináticas de la población andaluza
Modificaciones/Observaciones:

TRABAJOS PREVISTOS EN 2020

Fase	Descripción tarea	Periodicidad	Desagregación territorial	Fecha realización	Fecha referencia datos
Estudios previos y diseño	Diseño metodológico y planificación de la operativa de las encuestas sociales 2020-2021	Continua	Puntual	2020	2020
Recogida y grabación de información	Recogida de información	Semestral	Puntual	Mar-Abr/2020, Sep-Oct/2020	2020
Tratamiento de datos y control de calidad	Tratamiento de datos	Semestral	Puntual	Abr-Jun/2020, Oct-Dic/2020	2020
Obtención y difusión de resultados	Difusión de resultados	Semestral	Provincial, Autonómica	Oct/2020, Dic/ 2020	2020
Otros					

TRABAJOS EJECUTADOS EN 2020

Fase	Descripción tarea	Periodicidad	Desagregación territorial	Fecha realización	Fecha referencia datos
Estudios previos y diseño	Diseño metodológico y planificación de la operativa de las encuestas sociales 2020-2021	Continua	Puntual	2020	2020
Recogida y grabación de información	Recogida de información	Semestral	Puntual	Mar-Abr/2020, Sep-Oct/2020	2020
Tratamiento de datos y control de calidad	Tratamiento de datos	Semestral	Puntual	Abr-Jun/2020, Oct-Dic/2020	2020
Obtención y difusión de resultados	Difusión de resultados: Encuesta Social 2020. Hábitos y Condiciones de Vida de la Población Andaluza Durante el Estado de Alarma	No periódica	Provincial, Autonómica	31/Jul/2020	2020
	Difusión de resultados: Encuesta Social 2020. Hábitos Turísticos de la Población Andaluza	No periódica	Provincial, Autonómica	17/Dic/2020	2020
Otros					

RESULTADOS PREVISTOS

Variables y atributos a difundir: Características socioeconómicas y variables opináticas de la población andaluza

Modificaciones/Observaciones:

PRODUCTOS DE DIFUSIÓN EN 2020**MODIFICACIONES/OBSERVACIONES**

Denominación de Producto: Encuestas sociales 2020	Encuesta Social 2020. Hábitos Turísticos de la Población Andaluza
Tipo de Producto: Microdatos y Tablas	Microdatos y Tablas
Url: http://www.juntadeandalucia.es/institutodeestadisticaycartografia/encsocial/2020-turismo/index.htm	
Canal o Medio de difusión: Internet	Internet
Periodicidad del Producto de difusión: Semestral	No periódica
Desagregación Territorial de resultados: Provincial y Autonómica	Provincial y Autonómica

Denominación de Producto:	Encuesta Social 2020. Hábitos y Condiciones de Vida de la Población Andaluza Durante el Estado de Alarma
Tipo de Producto:	Microdatos y Tablas
Url: http://www.juntadeandalucia.es/institutodeestadisticaycartografia/encsocial/2020/	
Canal o Medio de difusión:	Internet
Periodicidad del Producto de difusión:	No periódica
Desagregación Territorial de resultados:	Provincial y Autonómica

Denominación de otros productos:

Modificaciones/Observaciones:

USO Y UTILIZACIÓN DE RESULTADOS

Perfil de Usuarios	Personal investigador y relacionado con la sociología. Periodistas
Solicitudes de datos	6
Accesos en Web	
Impacto en medios	14
Referencias técnicas	5
Normas y planes	

COSTE MÁXIMO ESTIMADO EN 2020**COSTE ECONÓMICO REAL EN 2020**

Coste: 314.234,47€	235.613,88€
--------------------	-------------

NIVEL DE EJECUCIÓN DE LA ACTIVIDAD

Total

X

Parcial

Nulo

Motivos del nivel de ejecución en caso de Parcial o Nulo:

Evaluación PECA 2020	Indicadores sociales de Andalucía	02.00.02
----------------------	-----------------------------------	----------

Tipo actividad: Estadística	Organismo responsable: Instituto de Estadística y Cartografía de Andalucía	Tema: 2. Condiciones de vida y bienestar social
Etapa de desarrollo: Operación	Objeto: Producción	Subtema:
Tipo de recogida: Recopilación o Síntesis	Cumplimiento ejes: Cohesión, Sostenibilidad, Innovación Género y Políticas Públicas	

Objetivo: Obtener información sobre la calidad de vida de la población andaluza mediante el análisis de sus condiciones de vida y de los comportamientos sociales
Modificaciones/Observaciones:
Sujeto informante: Organismos productores de estadísticas
Modificaciones/Observaciones:
Variables y atributos objeto de estudio: La sociedad andaluza y los factores cambiantes que la determinan a través del estudio del individuo, la familia y el hogar
Modificaciones/Observaciones:

TRABAJOS PREVISTOS EN 2020

Fase	Descripción tarea	Periodicidad	Desagregación territorial	Fecha realización	Fecha referencia datos
Estudios previos y diseño					
Recogida y grabación de información	Búsqueda de datos en las fuentes de información	Continua	Provincial	2020	2019
Tratamiento de datos y control de calidad	Elaboración de indicadores	Continua	Provincial	2020	2019
Obtención y difusión de resultados	Difusión de resultados	Continua	Provincial	2020	2019
Otros					

TRABAJOS EJECUTADOS EN 2020

Fase	Descripción tarea	Periodicidad	Desagregación territorial	Fecha realización	Fecha referencia datos
Estudios previos y diseño					
Recogida y grabación de información	Búsqueda de datos en las fuentes de información	Continua	Provincial	2020	2019
Tratamiento de datos y control de calidad	Elaboración de indicadores	Continua	Provincial	2020	2019
Obtención y difusión de resultados	Difusión de resultados	Continua	Provincial	2020	2019
Otros					

RESULTADOS PREVISTOS

Variables y atributos a difundir: Relativas a los datos de población, medio ambiente, vivienda, trabajo, cohesión y protección social, riqueza, educación, cultura, salud, justicia, seguridad ciudadana y participación
Modificaciones/Observaciones:

PRODUCTOS DE DIFUSIÓN EN 2020

MODIFICACIONES/OBSERVACIONES

Denominación de Producto: Indicadores Sociales de Andalucía	
Tipo de Producto: Tablas	
Url: http://www.juntadeandalucia.es/institutodeestadisticaycartografia/indsoc/	
Canal o Medio de difusión: Internet	
Periodicidad del Producto de difusión: Continua	
Desagregación Territorial de resultados: Provincial	

Denominación de Producto:	
Tipo de Producto:	
Url:	
Canal o Medio de difusión:	
Periodicidad del Producto de difusión:	
Desagregación Territorial de resultados:	

Denominación de otros productos:
Modificaciones/Observaciones:

USO Y UTILIZACIÓN DE RESULTADOS

Perfil de Usuarios	
Solicitudes de datos	
Accesos en Web	
Impacto en medios	
Referencias técnicas	2
Normas y planes	

COSTE MÁXIMO ESTIMADO EN 2020

COSTE ECONÓMICO REAL EN 2020

Coste: No genera coste externo	No ha generado coste externo
--------------------------------	------------------------------

NIVEL DE EJECUCIÓN DE LA ACTIVIDAD	Total	X	Parcial		Nulo	
Motivos del nivel de ejecución en caso de Parcial o Nulo:						

Evaluación PECA 2020	Encuesta de condiciones de vida en Andalucía	02.05.01
-------------------------	--	----------

Tipo actividad: Estadística	Organismo responsable: Instituto de Estadística y Cartografía de Andalucía	Tema: 2. Condiciones de vida y bienestar social
Etapa de desarrollo: Operación	Objeto: Producción	Subtema: 2.05 Condiciones de vida
Tipo de recogida: Explotación de información estadística o cartográfica		Cumplimiento ejes: Cohesión, Sostenibilidad, Género y Políticas Públicas

Objetivo: Conocer el nivel de renta de los hogares, el nivel y composición de la pobreza y exclusión social, así como otros aspectos asociados a las condiciones de vida y a la cohesión social, mediante una explotación de la información suministrada por la encuesta nacional
Modificaciones/Observaciones:
Sujeto informante: Instituto Nacional de Estadística
Modificaciones/Observaciones:
Variables y atributos objeto de estudio: Condiciones de vida de los hogares que residen en viviendas privadas en Andalucía
Modificaciones/Observaciones:

TRABAJOS PREVISTOS EN 2020

Fase	Descripción tarea	Periodicidad	Desagregación territorial	Fecha realización	Fecha referencia datos
Estudios previos y diseño					
Recogida y grabación de información	Recogida de información	Anual	Autonómica	2020	2019
Tratamiento de datos y control de calidad	Tratamiento de datos	Anual	Autonómica	2020	2019
Obtención y difusión de resultados	Difusión de resultados	Anual	Autonómica	Jul/2020	2019
Otros					

TRABAJOS EJECUTADOS EN 2020

Fase	Descripción tarea	Periodicidad	Desagregación territorial	Fecha realización	Fecha referencia datos
Estudios previos y diseño					
Recogida y grabación de información	Recogida de información	Anual	Autonómica	2020	2019
Tratamiento de datos y control de calidad	Tratamiento de datos	Anual	Autonómica	2020	2019
Obtención y difusión de resultados	Difusión de resultados	Anual	Autonómica	26/Ago/2020	2019
Otros					

RESULTADOS PREVISTOS

Variables y atributos a difundir: Vivienda e Ingresos medios según diferentes características del sustentador principal, salud, enseñanza y formación de las personas adultas según determinadas variables de clasificación (sexo, edad, estado civil, relación con la actividad, ingresos del hogar), indicadores de pobreza (línea de pobreza de Andalucía y España), cuidado de menores y carencia material
Modificaciones/Observaciones:

PRODUCTOS DE DIFUSIÓN EN 2020
MODIFICACIONES/OBSERVACIONES

Denominación de Producto: Encuesta de condiciones de vida	
Tipo de Producto: Tablas	
Url: http://www.juntadeandalucia.es/institutodeestadisticaycartografia/ecv/	
Canal o Medio de difusión: Internet	
Periodicidad del Producto de difusión: Anual	
Desagregación Territorial de resultados: Autonómica	

Denominación de Producto:	
Tipo de Producto:	
Url:	
Canal o Medio de difusión:	
Periodicidad del Producto de difusión:	
Desagregación Territorial de resultados:	

Denominación de otros productos:
Modificaciones/Observaciones:

USO Y UTILIZACIÓN DE RESULTADOS

Perfil de Usuarios	
Solicitudes de datos	
Accesos en Web	
Impacto en medios	1
Referencias técnicas	1
Normas y planes	

COSTE MÁXIMO ESTIMADO EN 2020
COSTE ECONÓMICO REAL EN 2020

Coste: No genera coste externo	No ha generado coste externo
--------------------------------	------------------------------

NIVEL DE EJECUCIÓN DE LA ACTIVIDAD	Total	X	Parcial		Nulo	
Motivos del nivel de ejecución en caso de Parcial o Nulo:						

Evaluación PECA 2020	Sistema de información del mercado de trabajo andaluz	04.01.02
----------------------	---	----------

Tipo actividad: Estadística y Cartográfica	Organismo responsable: Instituto de Estadística y Cartografía de Andalucía	Tema: 4. Mercado de trabajo
Etapa de desarrollo: Operación	Objeto: Producción	Subtema: 4.01 Mercado y condiciones laborales
Tipo de recogida: Fuente administrativa y Explotación de información estadística o cartográfica Recopilación o Síntesis		Cumplimiento ejes: Cohesión, Sostenibilidad, Género y Políticas Públicas

Objetivo: Obtener información sobre la distribución y características de la población andaluza en relación con la actividad/inactividad económica, profundizando en las características del empleo y desempleo y demás aspectos relacionados con el mercado laboral como costes de trabajo, accidentes, conflictos
Modificaciones/Observaciones:
Sujeto informante: Servicio Andaluz de Empleo, Ministerio de Trabajo, Migraciones y Seguridad Social, Instituto Nacional de Estadística y otros organismos productores de estadísticas
Modificaciones/Observaciones:
Variables y atributos objeto de estudio: Variables socioeconómicas de la población residente y/o que trabaja en Andalucía
Modificaciones/Observaciones:

TRABAJOS PREVISTOS EN 2020

Fase	Descripción tarea	Periodicidad	Desagregación territorial	Fecha realización	Fecha referencia datos
Estudios previos y diseño					
Recogida y grabación de información	Recogida y grabación de información	Continua, Trimestral	Multiterritorial	2020 Ene/2020, Abr/2020 Jul/2020, Oct/2020	2019, Dic/2019, Mar/2020 Jun/2020, Sep/2020
Tratamiento de datos y control de calidad	Tratamiento de datos y control de calidad	Continua, Trimestral	Multiterritorial	2020 Ene/2020, Abr/2020 Jul/2020, Oct/2020	2019 Dic/2019, Mar/2020 Jun/2020, Sep/2020
Obtención y difusión de resultados	Obtención y difusión de resultados estructurales Obtención y difusión de resultados de Afiliaciones a la Seguridad Social	Continua Trimestral	Provincial, Autonómica Provincial, Municipal	2020 Ene/2020, Abr/2020 Jul/2020, Oct/2020	2019 Dic/2019, Mar/2020 Jun/2020, Sep/2020
Otros					

TRABAJOS EJECUTADOS EN 2020

Fase	Descripción tarea	Periodicidad	Desagregación territorial	Fecha realización	Fecha referencia datos
Estudios previos y diseño					
Recogida y grabación de información	Recogida y grabación de información	Continua, Mensual	Multiterritorial	2020 Ene-Dic/2020	2019 Dic/2019-Nov/2020
Tratamiento de datos y control de calidad	Tratamiento de datos y control de calidad	Continua, Trimestral	Multiterritorial	2020 Ene/2020, Abr/2020 Jul/2020, Oct/2020	2019 Dic/2019, Mar/2020 Jun/2020, Sep/2020
Obtención y difusión de resultados	Obtención y difusión de resultados estructurales Obtención y difusión de resultados de Afiliaciones a la Seguridad Social	Continua Trimestral	Provincial, Autonómica Provincial, Municipal	2020 23/Ene/2020, 16/Abr/2020 16/Jul/2020, 15/Oct/2020	2019 Dic/2019, Mar/2020 Jun/2020, Sep/2020

Otros					
-------	--	--	--	--	--

RESULTADOS PREVISTOS

Variables y atributos a difundir: Sexo, edad, actividad económica, empleo, sector de actividad, ocupación, situación profesional, demandas y ofertas de empleo, colocaciones y contratos, jornada laboral, costes del trabajo, accidentes, conflictos, convenio, paro, tiempo de búsqueda de empleo, subsidio de desempleo, nacionalidad, Régimen de la Seguridad Social, pluriafiliación, grupos de cotización, tipos de autónomos, jornadas agrarias, movilidad laboral ...

Modificaciones/Observaciones:

PRODUCTOS DE DIFUSIÓN EN 2020

MODIFICACIONES/OBSERVACIONES

Denominación de Producto: Afiliados a la Seguridad Social en alta laboral que trabajan en Andalucía	
Tipo de Producto: Tablas y Mapas	
Url: https://www.juntadeandalucia.es/institutodeestadisticaycartografia/afiliadosSS/index.htm	
Canal o Medio de difusión: Internet	
Periodicidad del Producto de difusión: Trimestral	
Desagregación Territorial de resultados: Municipal y Provincial	

Denominación de Producto: El Mercado de Trabajo en Andalucía. Datos estructurales	
Tipo de Producto: Tablas	
Url: https://www.juntadeandalucia.es/institutodeestadisticaycartografia/merctrab/	
Canal o Medio de difusión: Internet	
Periodicidad del Producto de difusión: Continua	
Desagregación Territorial de resultados: Provincial y Autonómica	

Denominación de otros productos:

Modificaciones/Observaciones:

USO Y UTILIZACIÓN DE RESULTADOS

Perfil de Usuarios	Administración, investigadores, organizaciones sindicales, periodistas
Solicitudes de datos	36
Accesos en Web	
Impacto en medios	4
Referencias técnicas	2
Normas y planes	Agenda por el Empleo. Plan Económico de Andalucía 2014-2020. Estrategia para la competitividad

COSTE MÁXIMO ESTIMADO EN 2020

COSTE ECONÓMICO REAL EN 2020

Coste: 18.000,00€	18.000,00€
--------------------------	------------

NIVEL DE EJECUCIÓN DE LA ACTIVIDAD	Total	X	Parcial		Nulo	
Motivos del nivel de ejecución en caso de Parcial o Nulo:						

Evaluación PECA 2020	Encuesta de Población Activa en Andalucía	04.01.03
----------------------	---	----------

Tipo actividad: Estadística	Organismo responsable: Instituto de Estadística y Cartografía de Andalucía	Tema: 4. Mercado de trabajo
Etapa de desarrollo: Operación	Objeto: Producción	Subtema: 4.01 Mercado y condiciones laborales
Tipo de recogida: Explotación de información estadística o cartográfica		Cumplimiento ejes: Cohesión, Sostenibilidad, Género y Políticas Públicas

Objetivo: Obtener información sobre la población andaluza en relación con la actividad económica mediante el análisis de distintos aspectos sociales y económicos, a través de la explotación de la Encuesta de Población Activa que se realiza a nivel nacional
Modificaciones/Observaciones:
Sujeto informante: Instituto Nacional de Estadística
Modificaciones/Observaciones:
Variables y atributos objeto de estudio: Relación con la actividad económica de la población que reside en viviendas familiares en Andalucía
Modificaciones/Observaciones:

TRABAJOS PREVISTOS EN 2020

Fase	Descripción tarea	Periodicidad	Desagregación territorial	Fecha realización	Fecha referencia datos
Estudios previos y diseño					
Recogida y grabación de información	Recepción de microdatos Empleo personas con discapacidad	Anual	Autonómica	Dic/2020	2019
Tratamiento de datos y control de calidad	Tratamiento de datos Empleo de personas con discapacidad	Anual	Autonómica	Dic/2020	2019
Obtención y difusión de resultados	Difusión de resultados Encuesta de Población Activa	Trimestral	Provincial, Autonómica	Ene/2020, Abr/2020 Jul/2020, Oct/2020	Tri4/2019, Tri1/2020 Tri2/2020, Tri3/2020
	Difusión de resultados submuestra Encuesta de Población Activa	Anual	Autonómica	Feb/2020	2019
	Difusión de resultados del empleo de las personas con discapacidad	Anual	Autonómica	May/2020	2019
Otros					

TRABAJOS EJECUTADOS EN 2020

Fase	Descripción tarea	Periodicidad	Desagregación territorial	Fecha realización	Fecha referencia datos
Estudios previos y diseño					
Recogida y grabación de información	Recepción de microdatos Empleo personas con discapacidad	Anual	Autonómica	Dic/2020	2019
Tratamiento de datos y control de calidad	Tratamiento de datos Empleo de personas con discapacidad	Anual	Autonómica	Dic/2020	2019
Obtención y difusión de resultados	Difusión de resultados Encuesta de Población Activa	Trimestral	Provincial, Autonómica	28/Ene/2020, 28/Abr/2020 28/Jul/2020, 27/Oct/2020	Tri4/2019, Tri1/2020 Tri2/2020, Tri3/2020
	Difusión de resultados submuestra Encuesta de Población Activa	Anual	Autonómica	7/Feb/2020	2019
	Difusión de resultados del empleo de las personas con discapacidad	Anual	Autonómica	7/Abr/2020	2019
Otros					

RESULTADOS PREVISTOS

Variables y atributos a difundir: Sexo, edad, nivel de formación, actividad económica, empleo, sector de actividad, ocupación, situación profesional, jornada laboral, paro, tiempo de búsqueda de empleo, nacionalidad, tiempo de residencia de los extranjeros, potencial de activos, estudios en cursos, duración de contratos, inactividad autopercibida, tipo y grado de discapacidad, dependencia, tipo de contrato, etc.

Modificaciones/Observaciones:

PRODUCTOS DE DIFUSIÓN EN 2020**MODIFICACIONES/OBSERVACIONES**

Denominación de Producto: Encuesta de Población Activa	
Tipo de Producto: Tablas	
Url: https://www.juntadeandalucia.es/institutodeestadisticaycartografia/epa/index.htm	
Canal o Medio de difusión: Internet	
Periodicidad del Producto de difusión: Trimestral y Anual	
Desagregación Territorial de resultados: Provincial y Autonómica	

Denominación de Producto: El Empleo de las Personas con Discapacidad	
Tipo de Producto: Tablas	
Url: https://www.juntadeandalucia.es/institutodeestadisticaycartografia/epd/index.htm	
Canal o Medio de difusión: Internet	
Periodicidad del Producto de difusión: Anual	
Desagregación Territorial de resultados: Autonómica	

Denominación de otros productos:

Modificaciones/Observaciones:

USO Y UTILIZACIÓN DE RESULTADOS

Perfil de Usuarios	Administración, investigadores, organizaciones sindicales, periodistas
Solicitudes de datos	26
Accesos en Web	
Impacto en medios	6
Referencias técnicas	1
Normas y planes	

COSTE MÁXIMO ESTIMADO EN 2020**COSTE ECONÓMICO REAL EN 2020**

Coste: 9.000,00€	9.000,00€
-------------------------	-----------

NIVEL DE EJECUCIÓN DE LA ACTIVIDAD	Total	X	Parcial		Nulo	
Motivos del nivel de ejecución en caso de Parcial o Nulo:						

Evaluación PECA 2020	Estadística de trayectorias profesionales de la población andaluza	04.01.13
-------------------------	--	----------

Tipo actividad: Estadística	Organismo responsable: Instituto de Estadística y Cartografía de Andalucía	Tema: 4. Mercado de trabajo
Etapas de desarrollo: Operación	Objeto: Producción	Subtema: 4.01 Mercado y condiciones laborales
Tipo de recogida: Explotación de información estadística o cartográfica		Cumplimiento ejes: Cohesión, Género y Políticas Públicas

Objetivo: Obtener información sobre las trayectorias provisionales en base a una explotación sobre la muestra continua de vidas laborales de la población andaluza
Modificaciones/Observaciones:
Sujeto informante: Ministerio de Trabajo, Migraciones y Seguridad Social
Modificaciones/Observaciones:
Variables y atributos objeto de estudio: Trayectoria profesional de las personas con situación de afiliado en alta o recibiendo una pensión contributiva de la Seguridad Social o una prestación contributiva por desempleo
Modificaciones/Observaciones:

TRABAJOS PREVISTOS EN 2020

Fase	Descripción tarea	Periodicidad	Desagregación territorial	Fecha realización	Fecha referencia datos
Estudios previos y diseño					
Recogida y grabación de información	Recepción de los datos de la muestra continua de vida laborales	Anual	Municipal	2020	2019
Tratamiento de datos y control de calidad	Tratamiento de datos y control de calidad	Anual	Municipal	2020	2019
Obtención y difusión de resultados	Obtención y difusión de resultados	Anual	Provincial, Municipal, Autonómica	Dic/2020	2019
Otros	Monografía sobre trayectorias laborales (jóvenes/mayores)	Irregular	Provincial	2020	2018

TRABAJOS EJECUTADOS EN 2020

Fase	Descripción tarea	Periodicidad	Desagregación territorial	Fecha realización	Fecha referencia datos
Estudios previos y diseño					
Recogida y grabación de información	Recepción de los datos de la muestra continua de vida laborales	Anual	Municipal	2020	2019
Tratamiento de datos y control de calidad	Tratamiento de datos y control de calidad	Anual	Municipal	2020	2019
Obtención y difusión de resultados	Obtención y difusión de resultados	Anual	Provincial, Municipal, Autonómica	15/Dic/2020	2019
Otros	Monografía sobre autónomos	Anual	Municipal, Provincial, Autonómica	2020	2019

RESULTADOS PREVISTOS

Variables y atributos a difundir: Cotizaciones y pensionistas por sexo, edad, nacionalidad, lugar de nacimiento, relaciones laborales...
Modificaciones/Observaciones:

PRODUCTOS DE DIFUSIÓN EN 2020

MODIFICACIONES/OBSERVACIONES

Denominación de Producto: Muestra continua de vidas laborales	
Tipo de Producto: Tablas y Gráficos	
Url: https://www.juntadeandalucia.es/institutodeestadisticaycartografia/vidaslaborales/mcvl/index.htm	
Canal o Medio de difusión: Internet	
Periodicidad del Producto de difusión: Anual	
Desagregación Territorial de resultados: Municipal, Provincial y Autonómica	

Denominación de Producto:	Los Salarios en Andalucía
Tipo de Producto:	Base de datos
Url: https://www.juntadeandalucia.es/INsitutodeestadisticaycartografia/vidaslaborales/salarios/index.htm	
Canal o Medio de difusión:	Internet
Periodicidad del Producto de difusión:	Anual
Desagregación Territorial de resultados:	Municipal, Provincial y Autonómica

Denominación de otros productos:
Modificaciones/Observaciones:

USO Y UTILIZACIÓN DE RESULTADOS

Perfil de Usuarios	Investigadores, Universidad, periodistas, organizaciones empresariales y sindicales, Administración
Solicitudes de datos	
Accesos en Web	
Impacto en medios	6
Referencias técnicas	
Normas y planes	

COSTE MÁXIMO ESTIMADO EN 2020

COSTE ECONÓMICO REAL EN 2020

Coste: 36.000,00€	36.000,00€
-------------------	------------

NIVEL DE EJECUCIÓN DE LA ACTIVIDAD	Total	X	Parcial		Nulo	
Motivos del nivel de ejecución en caso de Parcial o Nulo:						

Evaluación PECA 2020	Estadística estructural de empresas. Resultados de Andalucía	05.00.01
-------------------------	--	----------

Tipo actividad: Estadística	Organismo responsable: Instituto de Estadística y Cartografía de Andalucía	Tema: 5. Actividad económica y tejido empresarial
Etapas de desarrollo: Operación	Objeto: Producción	Subtema:
Tipo de recogida: Explotación de información estadística o cartográfica		Cumplimiento ejes: Cohesión, Género y Políticas Públicas

Objetivo: Conocer las principales magnitudes económicas, de carácter estructural, de los diferentes sectores de servicios (Comercio, Transporte y almacenamiento, Hostelería, Información y comunicaciones, Actividades Inmobiliarias, Actividades Profesionales, Científicas y Técnicas, Actividades Administrativas y Servicios Auxiliares, Actividades Artísticas, Recreativas y de entretenimiento y Otros Servicios), e industriales de Andalucía y efectuar su comparación con los datos nacionales
Modificaciones/Observaciones:
Sujeto informante: Instituto Nacional de Estadística
Modificaciones/Observaciones:
Variables y atributos objeto de estudio: Establecimientos de servicios e industriales ubicados en el territorio de la Comunidad Autónoma de Andalucía
Modificaciones/Observaciones:

TRABAJOS PREVISTOS EN 2020

Fase	Descripción tarea	Periodicidad	Desagregación territorial	Fecha realización	Fecha referencia datos
Estudios previos y diseño					
Recogida y grabación de información	Recepción de la información del INE	Anual	Autonómica	Jul/2020	2018
Tratamiento de datos y control de calidad	Tratamiento de datos	Anual	Autonómica	Ene/2020, Jun/2020, Jul/2020	2018
Obtención y difusión de resultados	Difusión de resultados	Anual	Autonómica	31/Ene/2020 30/Jun/2020 31/Jul/2020 30/Dic/2020	2018 (Datos Prov.) 2018 (Av. de Datos Def.) 2018 (Datos Def.) 2019 (Av. Datos Prov.)
Otros					

TRABAJOS EJECUTADOS EN 2020

Fase	Descripción tarea	Periodicidad	Desagregación territorial	Fecha realización	Fecha referencia datos
Estudios previos y diseño					
Recogida y grabación de información	Recepción de la información del INE	Anual	Autonómica	Jul/2020	2018
Tratamiento de datos y control de calidad	Tratamiento de datos	Anual	Autonómica	Jun/2020, Jul/2020	2018
Obtención y difusión de resultados	Difusión de resultados	Anual	Autonómica	25/Jun/2020 20/Ago/2020	2018 (Av. Datos Def.) 2018 (Def.)
Otros					

RESULTADOS PREVISTOS

Variables y atributos a difundir: Personal ocupado (remunerado y no remunerado), sexo, jornada laboral, cifra de negocios, ingresos y gastos de explotación, consumos, gastos de personal, impuestos e inversiones

Modificaciones/Observaciones:

PRODUCTOS DE DIFUSIÓN EN 2020**MODIFICACIONES/OBSERVACIONES**

Denominación de Producto: Estadística estructural de empresas. Sector Servicios	
Tipo de Producto: Tablas	
Url: https://www.juntadeandalucia.es/institutodeestadisticaycartografia/encservicios/index.htm	
Canal o Medio de difusión: Internet	
Periodicidad del Producto de difusión: Anual	
Desagregación Territorial de resultados: Autonómica	

Denominación de Producto: Estadística estructural de empresas. Sector Industria	Estadística estructural de empresas. Sector Industrial
Tipo de Producto: Tablas	
Url: https://www.juntadeandalucia.es/institutodeestadisticaycartografia/eindus/index.htm	
Canal o Medio de difusión: Internet	
Periodicidad del Producto de difusión: Anual	
Desagregación Territorial de resultados: Autonómica	

Denominación de otros productos: Estadística estructural de empresas. Sector Comercio

Modificaciones/Observaciones:

USO Y UTILIZACIÓN DE RESULTADOS

Perfil de Usuarios	Administración autonómica de Andalucía
Solicitudes de datos	
Accesos en Web	
Impacto en medios	2
Referencias técnicas	
Normas y planes	

COSTE MÁXIMO ESTIMADO EN 2020**COSTE ECONÓMICO REAL EN 2020**

Coste: 6.650,00€	6.650,00€
-------------------------	-----------

NIVEL DE EJECUCIÓN DE LA ACTIVIDAD	Total	X	Parcial		Nulo	
Motivos del nivel de ejecución en caso de Parcial o Nulo:						

Evaluación PECA 2020	Contabilidad regional anual de Andalucía	05.01.02
-------------------------	--	----------

Tipo actividad: Estadística	Organismo responsable: Instituto de Estadística y Cartografía de Andalucía	Tema: 5. Actividad económica y tejido empresarial
Etapas de desarrollo: Operación	Objeto: Producción	Subtema: 5.01 Cuentas económicas
Tipo de recogida: Observación directa, Explotación de información estadística o cartográfica y Recopilación o Síntesis		Cumplimiento ejes: Cohesión, Sostenibilidad y Políticas Públicas

Objetivo: Elaborar las cuentas de bienes y servicios, producción y explotación, recogidas en la metodología del Sistema Europeo de Cuentas, para Andalucía y calcular las principales magnitudes económicas por sectores de actividad, permitiendo su comparación en el tiempo
Modificaciones/Observaciones:
Sujeto informante: Personas físicas, jurídicas y administraciones públicas que desarrollen alguna actividad económica en Andalucía y organismos productores de estadísticas
Modificaciones/Observaciones:
Variables y atributos objeto de estudio: Personas físicas y jurídicas que desarrollen alguna actividad económica en Andalucía según las normas de contabilización indicadas por el Sistema Europeo de Cuentas
Modificaciones/Observaciones:

TRABAJOS PREVISTOS EN 2020

Fase	Descripción tarea	Periodicidad	Desagregación territorial	Fecha realización	Fecha referencia datos
Estudios previos y diseño					
Recogida y grabación de información	Inicio de encuestación, grabación, depuración y validación de microdatos	Anual	Autonómica	Tri4/2020	2019
Tratamiento de datos y control de calidad	Tratamiento de datos	Anual	Autonómica	Tri2-Tri3/2020	2018, 2019
Obtención y difusión de resultados	Fin de proceso de datos, obtención de resultados y difusión	Anual	Autonómica	Feb/2020 Oct/2020	1995-2019 (Est.) 1995-2019 (Av.)
Otros					

TRABAJOS EJECUTADOS EN 2020

Fase	Descripción tarea	Periodicidad	Desagregación territorial	Fecha realización	Fecha referencia datos
Estudios previos y diseño					
Recogida y grabación de información	Fin de encuestación, grabación, depuración y validación de microdatos	Anual	Autonómica	Sem1/2020	2018
Tratamiento de datos y control de calidad	Tratamiento de datos	Anual	Autonómica	Tri2-Tri3/2020	2018, 2019
Obtención y difusión de resultados	Fin de proceso de datos, obtención de resultados y difusión	Anual	Autonómica	14/Feb/2020 30/Oct/2020	1995-2019 (Est.) 1995-2019 (Av.)
Otros					

RESULTADOS PREVISTOS

Variables y atributos a difundir: PIB, la producción, el VAB, la remuneración de asalariados y el excedente bruto, así como, el gasto en consumo final y la formación bruta de capital
Modificaciones/Observaciones:

PRODUCTOS DE DIFUSIÓN EN 2020

MODIFICACIONES/OBSERVACIONES

Denominación de Producto: Contabilidad Regional Anual de Andalucía	
Tipo de Producto: Tablas	
Url: http://www.juntadeandalucia.es/institutodeestadisticaycartografia/craa/index.htm	
Canal o Medio de difusión: Internet	
Periodicidad del Producto de difusión: Anual	
Desagregación Territorial de resultados: Autonómica	

Denominación de Producto:	
Tipo de Producto:	
Url:	
Canal o Medio de difusión:	
Periodicidad del Producto de difusión:	
Desagregación Territorial de resultados:	

Denominación de otros productos:
Modificaciones/Observaciones:

USO Y UTILIZACIÓN DE RESULTADOS

Perfil de Usuarios	
Solicitudes de datos	5
Accesos en Web	
Impacto en medios	2
Referencias técnicas	5
Normas y planes	

COSTE MÁXIMO ESTIMADO EN 2020

COSTE ECONÓMICO REAL EN 2020

Coste: 126.341,61€	131.573,65€
--------------------	-------------

NIVEL DE EJECUCIÓN DE LA ACTIVIDAD	Total	X	Parcial		Nulo	
Motivos del nivel de ejecución en caso de Parcial o Nulo:						

Evaluación PECA 2020	Contabilidad regional trimestral de Andalucía	05.01.04
-------------------------	---	----------

Tipo actividad: Estadística	Organismo responsable: Instituto de Estadística y Cartografía de Andalucía	Tema: 5. Actividad económica y tejido empresarial
Etapa de desarrollo: Operación	Objeto: Producción	Subtema: 5.01 Cuentas económicas
Tipo de recogida: Explotación de información estadística o cartográfica, Recopilación o Síntesis		Cumplimiento ejes: Cohesión, Sostenibilidad y Políticas Públicas

Objetivo: Ofrecer información, con periodicidad trimestral, sobre la evolución de la actividad económica en Andalucía mediante la estimación de una serie de agregados macroeconómicos
Modificaciones/Observaciones:
Sujeto informante: Organismos productores de estadísticas
Modificaciones/Observaciones:
Variables y atributos objeto de estudio: Personas físicas y jurídicas que desarrollen alguna actividad económica en Andalucía según las normas de contabilización indicadas por el Sistema Europeo de Cuentas
Modificaciones/Observaciones:

TRABAJOS PREVISTOS EN 2020

Fase	Descripción tarea	Periodicidad	Desagregación territorial	Fecha realización	Fecha referencia datos
Estudios previos y diseño					
Recogida y grabación de información	Recopilación información coyuntural	Trimestral	Autonómica	Tri1-Tri4/2020	Tri4/2019-Tri3/2020
Tratamiento de datos y control de calidad	Tratamiento de datos	Trimestral	Autonómica	Tri1-Tri4/2020	Tri4/2019-Tri3/2020
Obtención y difusión de resultados	Fin de proceso de datos, obtención de resultados y difusión	Trimestral	Autonómica	14/Feb/2020, 14/May/2020 14/Ago/2020, 20/Nov/2020	Tri4/2019, Tri1/2020 Tri2/2020, Tri3/2020
Otros					

TRABAJOS EJECUTADOS EN 2020

Fase	Descripción tarea	Periodicidad	Desagregación territorial	Fecha realización	Fecha referencia datos
Estudios previos y diseño					
Recogida y grabación de información	Recopilación información coyuntural	Trimestral	Autonómica	Tri1-Tri4/2020	Tri4/2019-Tri3/2020
Tratamiento de datos y control de calidad	Tratamiento de datos	Trimestral	Autonómica	Tri1-Tri4/2020	Tri4/2019-Tri3/2020
Obtención y difusión de resultados	Fin de proceso de datos, obtención de resultados y difusión	Trimestral	Autonómica	14/Feb/2020, 14/May/2020 14/Ago/2020, 20/Nov/2020	Tri4/2019, Tri1/2020 Tri2/2020, Tri3/2020
	Estimación Avance del PIB Trimestral			4/Feb/2020, 5/May/2020 4/Ago/2020, 4/Nov/2020	Tri4/2019, Tri1/2020 Tri2/2020, Tri3/2020
Otros					

RESULTADOS PREVISTOS

Variables y atributos a difundir: Cuadro macroeconómico: Producto Interior Bruto (ritmo de crecimiento y componentes) y Valor Añadido a precios corrientes e índice de volumen encadenado. Óptica oferta, demanda y renta. Puestos de trabajo total, población asalariada y no asalariada

Modificaciones/Observaciones:

PRODUCTOS DE DIFUSIÓN EN 2020**MODIFICACIONES/OBSERVACIONES**

Denominación de Producto: Contabilidad Regional Trimestral de Andalucía	
Tipo de Producto: Tablas	Tablas y Gráficos
Url: http://www.juntadeandalucia.es/institutodeestadisticaycartografia/crta/index.htm	
Canal o Medio de difusión: Internet	
Periodicidad del Producto de difusión: Trimestral	
Desagregación Territorial de resultados: Autonómica	

Denominación de Producto:	
Tipo de Producto:	
Url:	
Canal o Medio de difusión:	
Periodicidad del Producto de difusión:	
Desagregación Territorial de resultados:	

Denominación de otros productos:	
Modificaciones/Observaciones:	

USO Y UTILIZACIÓN DE RESULTADOS

Perfil de Usuarios	
Solicitudes de datos	3
Accesos en Web	
Impacto en medios	
Referencias técnicas	3
Normas y planes	

COSTE MÁXIMO ESTIMADO EN 2020**COSTE ECONÓMICO REAL EN 2020**

Coste: 39.600,00€	45.008,86€
--------------------------	------------

NIVEL DE EJECUCIÓN DE LA ACTIVIDAD	Total	X	Parcial		Nulo	
Motivos del nivel de ejecución en caso de Parcial o Nulo:						

Evaluación PECA 2020	Matriz de contabilidad social de Andalucía	05.01.10
-------------------------	--	----------

Tipo actividad: Estadística	Organismo responsable: Instituto de Estadística y Cartografía de Andalucía	Tema: 5. Actividad económica y tejido empresarial
Etapas de desarrollo: Operación	Objeto: Producción	Subtema: 5.01 Cuentas económicas
Tipo de recogida: Explotación de información estadística o cartográfica, Recopilación o Síntesis		Cumplimiento ejes: Cohesión y Políticas Públicas

Objetivo: Elaboración de una matriz de contabilidad social de Andalucía
Modificaciones/Observaciones:
Sujeto informante: Organismos productores de estadísticas
Modificaciones/Observaciones:
Variables y atributos objeto de estudio: Rentas de producción de las empresas y de la Administración Pública, así como su distribución en los diferentes grupos de hogares de Andalucía
Modificaciones/Observaciones:

TRABAJOS PREVISTOS EN 2020

Fase	Descripción tarea	Periodicidad	Desagregación territorial	Fecha realización	Fecha referencia datos
Estudios previos y diseño					
Recogida y grabación de información	Recepción de fuentes de información	Quinquenal	Autonómica	Sem1/2020	2016
Tratamiento de datos y control de calidad	Tratamiento de información de base, estimaciones	Quinquenal	Autonómica	Sem2/2020	2016
Obtención y difusión de resultados	Difusión de resultados	Quinquenal	Autonómica	Dic/2020	2016
Otros					

TRABAJOS EJECUTADOS EN 2020

Fase	Descripción tarea	Periodicidad	Desagregación territorial	Fecha realización	Fecha referencia datos
Estudios previos y diseño					
Recogida y grabación de información	Recepción de fuentes de información	Quinquenal	Autonómica	Sem1/2020	2016
Tratamiento de datos y control de calidad	Tratamiento de información de base, estimaciones	Quinquenal	Autonómica	Sem2/2020	2016
Obtención y difusión de resultados	Difusión de resultados	Quinquenal	Autonómica	25/Mar/2021	2016
Otros					

RESULTADOS PREVISTOS

Variables y atributos a difundir: Cuentas de bienes y servicios, de producción, de explotación, de rentas de la propiedad, de asignación de la renta primaria, de distribución secundaria de la renta y redistribución de la renta en especie, de utilización de la renta disponible, del capital y del resto del mundo
Modificaciones/Observaciones:

PRODUCTOS DE DIFUSIÓN EN 2020

MODIFICACIONES/OBSERVACIONES

Denominación de Producto: Matriz de Contabilidad Social de Andalucía	
Tipo de Producto: Tablas y Gráficos	
Url: http://www.juntadeandalucia.es/institutodeestadisticaycartografia/mcsan/index.htm	
Canal o Medio de difusión: Internet	
Periodicidad del Producto de difusión: Otra	
Desagregación Territorial de resultados: Autonómica	

Denominación de Producto:	
Tipo de Producto:	
Url:	
Canal o Medio de difusión:	
Periodicidad del Producto de difusión:	
Desagregación Territorial de resultados:	

Denominación de otros productos:	
Modificaciones/Observaciones:	

USO Y UTILIZACIÓN DE RESULTADOS

Perfil de Usuarios	
Solicitudes de datos	
Accesos en Web	
Impacto en medios	
Referencias técnicas	1
Normas y planes	

COSTE MÁXIMO ESTIMADO EN 2020

COSTE ECONÓMICO REAL EN 2020

Coste: No genera coste externo	No ha generado coste externo
--------------------------------	------------------------------

NIVEL DE EJECUCIÓN DE LA ACTIVIDAD	Total	Parcial	X	Nulo
Motivos del nivel de ejecución en caso de Parcial o Nulo:	Desajustes en la difusión			

Evaluación PECA 2020	Estadísticas sobre sociedades mercantiles de Andalucía	05.03.01
-------------------------	--	----------

Tipo actividad: Estadística y Cartográfica	Organismo responsable: Instituto de Estadística y Cartografía de Andalucía	Tema: 5. Actividad económica y tejido empresarial
Etapa de desarrollo: Operación	Objeto: Producción	Subtema: 5.03 Actividad y demografía empresarial
Tipo de recogida: Fuente administrativa	Cumplimiento ejes: Cohesión, Género y Políticas Públicas	

Objetivo: Medir la demografía de las sociedades mercantiles en Andalucía, ofreciendo información de las sociedades creadas, registradas durante el año en estudio, así como de las sociedades que amplían y reducen capital, desembolsan dividendos pasivos, suspensiones, etc.

Modificaciones/Observaciones:

Sujeto informante: Ministerio de Justicia (Registros mercantiles)

Modificaciones/Observaciones:

Variables y atributos objeto de estudio: Sociedades mercantiles que durante el período de estudio hayan tenido algún hecho relevante e inscrito en el Registro Mercantil, como son creación, extinción, ampliación de capital, etc.

Modificaciones/Observaciones:

TRABAJOS PREVISTOS EN 2020

Fase	Descripción tarea	Periodicidad	Desagregación territorial	Fecha realización	Fecha referencia datos
Estudios previos y diseño					
Recogida y grabación de información	Recopilación de datos de Registros Mercantiles	Mensual	Provincial	Ene-Dic/2020	Nov/2019-Oct/2020
Tratamiento de datos y control de calidad	Tratamiento de datos	Mensual	Provincial	Ene-Dic/2020	Nov/2019-Oct/2020
Obtención y difusión de resultados	Difusión de resultados	Mensual	Provincial	16/Ene/2020, 13/Feb/2020, 9/Mar/2020 6/Abr/2020, 7/May/2020, 8/Jun/2020 6/Jul/2020, 3/Ago/2020, 7/Sep/2020 5/Oct/2020, 6/Nov/2020, 7/Dic/2020	Nov/2019, Dic/2019, Ene/2020 Feb/2020, Mar/2020, Abr/2020 May/2020, Jun/2020, Jul/2020 Ago/2020, Sep/2020, Oct/2020
		Anual	Municipal	Feb/2020, Jun/2020	2019 (Prov.), 2019
Otros					

TRABAJOS EJECUTADOS EN 2020

Fase	Descripción tarea	Periodicidad	Desagregación territorial	Fecha realización	Fecha referencia datos
Estudios previos y diseño					
Recogida y grabación de información	Recopilación de datos de Registros Mercantiles	Mensual	Provincial	Ene-Dic/2020	Nov/2019-Oct/2020
Tratamiento de datos y control de calidad	Tratamiento de datos	Mensual	Provincial	Ene-Dic/2020	Nov/2019-Oct/2020
Obtención y difusión de resultados	Difusión de resultados	Mensual	Provincial	17/Ene/2020, 14/Feb/2020, 4/Mar/2020 28/Abr/2020, 6/Abr/2020, 3/Jun/2020 6/Jul/2020, 4/Ago/2020, 3/Sep/2020 6/Oct/2020, 4/Nov/2020, 4/Dic/2020	Nov/2019, Dic/2019, Ene/2020 Feb/2020, Mar/2020, Abr/2020 May/2020, Jun/2020, Jul/2020 Ago/2020, Sep/2020, Oct/2020
		Anual	Municipal	10/Mar/2020, 27/Nov/2020	2019 (Prov.), 2019
Otros					

RESULTADOS PREVISTOS

Variables y atributos a difundir: Sociedades creadas, sociedades disueltas, sociedades en las que se ha producido modificaciones de capital o variaciones societarias y número de socios y socias
--

Modificaciones/Observaciones:

PRODUCTOS DE DIFUSIÓN EN 2020**MODIFICACIONES/OBSERVACIONES**

Denominación de Producto: Estadística sobre sociedades mercantiles de Andalucía	
Tipo de Producto: Tablas, Gráficos y Mapas	
Url: https://www.juntadeandalucia.es/institutodeestadisticaycartografia/socmer/index.htm	
Canal o Medio de difusión: Internet	
Periodicidad del Producto de difusión: Anual y Mensual	
Desagregación Territorial de resultados: Municipal y Provincial	

Denominación de Producto:	
Tipo de Producto:	
Url:	
Canal o Medio de difusión:	
Periodicidad del Producto de difusión:	
Desagregación Territorial de resultados:	

Denominación de otros productos:

Modificaciones/Observaciones:

USO Y UTILIZACIÓN DE RESULTADOS

Perfil de Usuarios	
Solicitudes de datos	1
Accesos en Web	
Impacto en medios	12
Referencias técnicas	
Normas y planes	

COSTE MÁXIMO ESTIMADO EN 2020**COSTE ECONÓMICO REAL EN 2020**

Coste: 17.506,06€	18.437,01€
--------------------------	------------

NIVEL DE EJECUCIÓN DE LA ACTIVIDAD

Total

X

Parcial

Nulo

Motivos del nivel de ejecución en caso de Parcial o Nulo:

Evaluación PECA 2020	Directorio de empresas y establecimientos con actividades económicas en Andalucía	05.03.02
-------------------------	---	----------

Tipo actividad: Estadística y Cartográfica	Organismo responsable: Instituto de Estadística y Cartografía de Andalucía	Tema: 5. Actividad económica y tejido empresarial
Etapa de desarrollo: Operación	Objeto: Producción	Subtema: 5.03 Actividad y demografía empresarial
Tipo de recogida: Fuente administrativa, Explotación de información estadística o cartográfica, Recopilación o Síntesis		Cumplimiento ejes: Cohesión, Innovación y Políticas Públicas

Objetivo: Obtener información sobre las características fundamentales de los establecimientos con actividad económica en Andalucía, para su uso como fuente de información del sector empresarial y para los estudios y análisis económicos, así como marco de selección
Modificaciones/Observaciones:
Sujeto informante: Ministerio de Trabajo, Migraciones y Seguridad Social, Agencia Estatal de Administración Tributaria, Ministerio de Justicia (Registros Mercantiles), Consejería de Empleo, Formación y Trabajo Autónomo, Consejería de Hacienda, Industria y Energía, Instituto de Estadística y Cartografía de Andalucía, Instituto Nacional de Estadística y otros organismos que dispongan de registros administrativos susceptibles de incluir
Modificaciones/Observaciones:
Variables y atributos objeto de estudio: Empresas y establecimientos con actividad económica en Andalucía
Modificaciones/Observaciones:

TRABAJOS PREVISTOS EN 2020

Fase	Descripción tarea	Periodicidad	Desagregación territorial	Fecha realización	Fecha referencia datos
Estudios previos y diseño					
Recogida y grabación de información	Recepción de fuentes de información	Anual	Puntual, Municipal	Tri3/2020	01/Ene/2020
Tratamiento de datos y control de calidad	Geolocalización de establecimientos	Anual	Puntual	Tri1/2020	01/Ene/2017
Obtención y difusión de resultados	Obtención de mapas de geolocalización de establecimientos	Anual	Puntual	31/Ene/2020	01/Ene/2017
	Difusión de resultados		Multiterritorial	30/Jun/2020	01/Ene/2019
Otros					

TRABAJOS EJECUTADOS EN 2020

Fase	Descripción tarea	Periodicidad	Desagregación territorial	Fecha realización	Fecha referencia datos
Estudios previos y diseño					
Recogida y grabación de información	Recepción de fuentes de información	Trimestral, Anual	Puntual, Municipal	Abr/2020, Jul/2020, Oct/2020, Tri3/2020	Tri1/2020, Tri2/2020, Tri3/2020, 01/Ene/2020
Tratamiento de datos y control de calidad	Geolocalización de establecimientos	Anual	Puntual	Tri1/2020	01/Ene/2017
Obtención y difusión de resultados	Obtención de mapas de geolocalización de establecimientos	Anual	Puntual	16/Abr/2020	01/Ene/2017
		Trimestral		25/May/2020, 21/Jul/2020	Tri1/2020, Tri2/2020
	Difusión de resultados	Anual	Multiterritorial	16/Oct/2020	Tri3/2020
				24/Jul/2020	01/Ene/2019
Otros					

RESULTADOS PREVISTOS

VARIABLES Y ATRIBUTOS A DIFUNDIR: Número de establecimientos y empresas activas en la región, tamaño de las mismas, forma jurídica de las empresas titulares de los establecimientos y ubicación física de las empresas y establecimientos

Modificaciones/Observaciones:

PRODUCTOS DE DIFUSIÓN EN 2020**MODIFICACIONES/OBSERVACIONES**

Denominación de Producto: Directorio de Empresas y Establecimientos con Actividad Económica en Andalucía	
Tipo de Producto: Tablas, Gráficos y Mapas	
Url: https://www.juntadeandalucia.es/institutodeestadisticaycartografia/direct/index.htm	
Canal o Medio de difusión: Internet	
Periodicidad del Producto de difusión: Anual	
Desagregación Territorial de resultados: Multiterritorial	Municipal, Provincial y Autonómica

Denominación de Producto: Geolocalización de los establecimientos de 50 o más asalariados	
Tipo de Producto: Directorios, Mapas y Servicios	
Url: https://www.juntadeandalucia.es/institutodeestadisticaycartografia/direct/geolocalizacion.htm	
Canal o Medio de difusión: Internet	
Periodicidad del Producto de difusión: Anual	
Desagregación Territorial de resultados: Puntual	

Denominación de otros productos:

Modificaciones/Observaciones: Estadística Empresas Inscritas en la Seguridad Social

USO Y UTILIZACIÓN DE RESULTADOS

Perfil de Usuarios	Administración autonómica y municipal de Andalucía, investigadores y analistas, medios de comunicación, entidades privadas
Solicitudes de datos	67
Accesos en Web	
Impacto en medios	9
Referencias técnicas	3
Normas y planes	

COSTE MÁXIMO ESTIMADO EN 2020**COSTE ECONÓMICO REAL EN 2020**

Coste: 105.400,00€	55.400,00€
---------------------------	------------

NIVEL DE EJECUCIÓN DE LA ACTIVIDAD	Total		Parcial	X	Nulo	
Motivos del nivel de ejecución en caso de Parcial o Nulo:	Desajustes en la difusión					

Evaluación PECA 2020	Central de balances de actividad empresarial en Andalucía	05.03.05
-------------------------	---	----------

Tipo actividad: Estadística	Organismo responsable: Instituto de Estadística y Cartografía de Andalucía	Tema: 5. Actividad económica y tejido empresarial
Etapa de desarrollo: Operación	Objeto: Producción	Subtema: 5.03 Actividad y demografía empresarial
Tipo de recogida: Fuente administrativa		Cumplimiento ejes: Cohesión y Políticas Públicas

Objetivo: Obtener información sobre la situación económica y financiera, y su evolución en el tiempo, de las empresas que depositan sus cuentas anuales en los Registros Mercantiles de Andalucía mediante la agregación, por actividad económica y tamaño de la empresa, de la información contable contenida en sus balances y cuentas de pérdidas y ganancias
Modificaciones/Observaciones:
Sujeto informante: Ministerio de Justicia (Registros mercantiles) y Consejería de Empleo, Formación y Trabajo Autónomo
Modificaciones/Observaciones:
Variables y atributos objeto de estudio: Información administrativa de las empresas que depositan sus cuentas anuales en el Registro Mercantil de Andalucía
Modificaciones/Observaciones:

TRABAJOS PREVISTOS EN 2020

Fase	Descripción tarea	Periodicidad	Desagregación territorial	Fecha realización	Fecha referencia datos
Estudios previos y diseño					
Recogida y grabación de información	Obtención de cuentas Económicas Registros Mercantiles	Anual	Provincial	Tri2/2020	2018
Tratamiento de datos y control de calidad	Tratamiento de datos	Anual	Provincial	Tri2/2020	2018
Obtención y difusión de resultados	Difusión de resultados (Economía Social)	Anual	Autonómica	31/Mar/2020, 31/Jul/2020	2016, 2017
	Difusión de resultados		Provincial	31/Jul/2020	2018
Otros					

TRABAJOS EJECUTADOS EN 2020

Fase	Descripción tarea	Periodicidad	Desagregación territorial	Fecha realización	Fecha referencia datos
Estudios previos y diseño					
Recogida y grabación de información	Obtención de cuentas Económicas Registros Mercantiles	Anual	Provincial	Tri2/2020	2018
Tratamiento de datos y control de calidad	Tratamiento de datos	Anual	Provincial	Tri2/2020	2018
Obtención y difusión de resultados	Difusión de resultados (Economía Social)	Anual	Autonómica	13/May/2020, 8/Oct/2020	2017, 2018
	Difusión de resultados		Provincial	27/Ago/2020	2018
Otros					

RESULTADOS PREVISTOS

Variables y atributos a difundir: Información sobre la situación económica y financiera de las empresas de Andalucía y de su evolución a lo largo del tiempo: partidas del balance, de la cuenta de pérdidas y ganancias, ratios económico-financieros y análisis de los resultados según actividad, tamaño y provincia
Modificaciones/Observaciones:

PRODUCTOS DE DIFUSIÓN EN 2020

MODIFICACIONES/OBSERVACIONES

Denominación de Producto: Central de Balances de Actividad Empresarial en Andalucía	
Tipo de Producto: Tablas	
Url: https://www.juntadeandalucia.es/institutodeestadisticaycartografia/cenbal/index.htm	
Canal o Medio de difusión: Internet	
Periodicidad del Producto de difusión: Anual	
Desagregación Territorial de resultados: Provincial y Autonómica	

Denominación de Producto:	
Tipo de Producto:	
Url:	
Canal o Medio de difusión:	
Periodicidad del Producto de difusión:	
Desagregación Territorial de resultados:	

Denominación de otros productos:	
Modificaciones/Observaciones:	

USO Y UTILIZACIÓN DE RESULTADOS

Perfil de Usuarios	Administración autonómica de Andalucía investigadores y analistas
Solicitudes de datos	1
Accesos en Web	
Impacto en medios	
Referencias técnicas	
Normas y planes	

COSTE MÁXIMO ESTIMADO EN 2020

COSTE ECONÓMICO REAL EN 2020

Coste: 6.650,00€	6.650,00€
------------------	-----------

NIVEL DE EJECUCIÓN DE LA ACTIVIDAD	Total	X	Parcial		Nulo	
Motivos del nivel de ejecución en caso de Parcial o Nulo:						

Evaluación PECA 2020	Estadística de empresas públicas locales en Andalucía	05.03.06
-------------------------	---	----------

Tipo actividad: Estadística y Cartográfica	Organismo responsable: Instituto de Estadística y Cartografía de Andalucía	Tema: 5. Actividad económica y tejido empresarial
Etapas de desarrollo: Operación	Objeto: Producción	Subtema: 5.03 Actividad y demografía empresarial
Tipo de recogida: Explotación de información estadística o cartográfica, Recopilación o Síntesis		Cumplimiento ejes: Cohesión y Políticas Públicas

Objetivo: Obtener información sobre la situación económica y financiera, y su evolución en el tiempo, de las empresas públicas locales de Andalucía mediante la agregación, por actividad económica y tamaño de la empresa, de la información contable contenida en sus balances y cuentas de pérdidas y ganancias
Modificaciones/Observaciones:
Sujeto informante: Empresas públicas dependientes de corporaciones locales de Andalucía e Instituto de Estadística y Cartografía de Andalucía
Modificaciones/Observaciones:
Variables y atributos objeto de estudio: Situación económica y financiera de las empresas públicas locales de Andalucía, mediante la agregación, por actividad económica y tamaño de la empresa, de la información contable contenida en sus balances y cuentas de pérdidas y ganancias
Modificaciones/Observaciones:

TRABAJOS PREVISTOS EN 2020

Fase	Descripción tarea	Periodicidad	Desagregación territorial	Fecha realización	Fecha referencia datos
Estudios previos y diseño					
Recogida y grabación de información	Recopilación de información de base	Anual	Puntual	Tri2/2020	2018
Tratamiento de datos y control de calidad	Tratamiento de datos	Anual	Puntual	Tri2/2020	2018
Obtención y difusión de resultados	Difusión de resultados	Anual	Provincial, Puntual	29/May/2020	2018
	Geolocalización de empresas públicas locales		Puntual	31/Ago/2020	2018
Otros					

TRABAJOS EJECUTADOS EN 2020

Fase	Descripción tarea	Periodicidad	Desagregación territorial	Fecha realización	Fecha referencia datos
Estudios previos y diseño					
Recogida y grabación de información	Recopilación de información de base	Anual	Puntual	Tri2/2020	2018
Tratamiento de datos y control de calidad	Tratamiento de datos	Anual	Puntual	Tri2/2020	2018
Obtención y difusión de resultados	Difusión de resultados	Anual	Provincial, Puntual	11/May/2020	2018
Otros					

RESULTADOS PREVISTOS

Variables y atributos a difundir: Partidas del balance y de la cuenta de pérdidas y ganancias así como nombre, dirección, adscripción orgánica y geolocalización
Modificaciones/Observaciones: Partidas del balance y de la cuenta de pérdidas y ganancias así como nombre, dirección, adscripción orgánica

PRODUCTOS DE DIFUSIÓN EN 2020

MODIFICACIONES/OBSERVACIONES

Denominación de Producto: Directorio de empresas públicas locales	
Tipo de Producto: Directorios	
Url: http:// http://www.juntadeandalucia.es/institutodeestadisticaycartografia/SectorPBD/spDirectorioEp.jsp	
Canal o Medio de difusión: Internet	
Periodicidad del Producto de difusión: Anual	
Desagregación Territorial de resultados: Puntual	

Denominación de Producto: Estadística de empresas públicas locales en Andalucía	
Tipo de Producto: Tablas y Mapas	Tablas
Url: http://www.juntadeandalucia.es/institutodeestadisticaycartografia/sectorpublico/spTablas.htm	
Canal o Medio de difusión: Internet	
Periodicidad del Producto de difusión: Anual	
Desagregación Territorial de resultados: Provincial	

Denominación de otros productos: Geolocalización de las empresas públicas locales
Modificaciones/Observaciones:

USO Y UTILIZACIÓN DE RESULTADOS

Perfil de Usuarios	Administración autonómica y municipal de Andalucía
Solicitudes de datos	
Accesos en Web	
Impacto en medios	
Referencias técnicas	
Normas y planes	

COSTE MÁXIMO ESTIMADO EN 2020

COSTE ECONÓMICO REAL EN 2020

Coste: 1.800,00€	1.800,00€
------------------	-----------

NIVEL DE EJECUCIÓN DE LA ACTIVIDAD	Total	X	Parcial		Nulo	
Motivos del nivel de ejecución en caso de Parcial o Nulo:						

Evaluación PECA 2020	Demografía empresarial de Andalucía	05.03.07
-------------------------	-------------------------------------	----------

Tipo actividad: Estadística	Organismo responsable: Instituto de Estadística y Cartografía de Andalucía	Tema: 5. Actividad económica y tejido empresarial
Etapas de desarrollo: Operación	Objeto: Producción	Subtema: 5.03 Actividad y demografía empresarial
Tipo de recogida: Explotación de información estadística o cartográfica		Cumplimiento ejes: Cohesión y Políticas Públicas

Objetivo: Ofrecer información sobre la evolución de los establecimientos con actividad económica en Andalucía en el curso del año de referencia del Directorio
Modificaciones/Observaciones:
Sujeto informante: Instituto de Estadística y Cartografía de Andalucía
Modificaciones/Observaciones:
Variables y atributos objeto de estudio: Empresas y establecimientos que desarrollan su actividad económica en Andalucía
Modificaciones/Observaciones:

TRABAJOS PREVISTOS EN 2020

Fase	Descripción tarea	Periodicidad	Desagregación territorial	Fecha realización	Fecha referencia datos
Estudios previos y diseño					
Recogida y grabación de información					
Tratamiento de datos y control de calidad	Tratamiento de datos	Anual	Provincial	Tri3/2020	01/Ene/2019
Obtención y difusión de resultados	Fin de proceso de datos, obtención de resultados y difusión	Anual	Multiterritorial	Jul/2020	01/Ene/2019
Otros					

TRABAJOS EJECUTADOS EN 2020

Fase	Descripción tarea	Periodicidad	Desagregación territorial	Fecha realización	Fecha referencia datos
Estudios previos y diseño					
Recogida y grabación de información					
Tratamiento de datos y control de calidad	Tratamiento de datos	Anual	Provincial	Tri3/2020	01/Ene/2019
Obtención y difusión de resultados	Fin de proceso de datos, obtención de resultados y difusión	Anual	Multiterritorial	15/Oct/2020	01/Ene/2019
Otros					

RESULTADOS PREVISTOS

Variables y atributos a difundir: La distribución provincial y sectorial de los establecimientos, la especialización productiva de las provincias andaluzas y densidad empresarial, el empleo, así como el tamaño de los establecimientos. Altas, bajas, permanencias del año t, probabilidad de supervivencia, probabilidad condicionada de supervivencia, tasa de entrada bruta y tasa de salida bruta
Modificaciones/Observaciones:

PRODUCTOS DE DIFUSIÓN EN 2020

MODIFICACIONES/OBSERVACIONES

Denominación de Producto: Demografía empresarial de Andalucía	
Tipo de Producto: Tablas	
Url: https://www.juntadeandalucia.es/institutodeestadisticaycartografia/demogemp/index.htm	
Canal o Medio de difusión: Internet	
Periodicidad del Producto de difusión: Anual	
Desagregación Territorial de resultados: Multiterritorial	

Denominación de Producto:	
Tipo de Producto:	
Url:	
Canal o Medio de difusión:	
Periodicidad del Producto de difusión:	
Desagregación Territorial de resultados:	

Denominación de otros productos:	
Modificaciones/Observaciones:	

USO Y UTILIZACIÓN DE RESULTADOS

Perfil de Usuarios	
Solicitudes de datos	2
Accesos en Web	
Impacto en medios	
Referencias técnicas	1
Normas y planes	

COSTE MÁXIMO ESTIMADO EN 2020

COSTE ECONÓMICO REAL EN 2020

Coste: 3.050,00€	3.050,00€
------------------	-----------

NIVEL DE EJECUCIÓN DE LA ACTIVIDAD	Total	Parcial	X	Nulo
Motivos del nivel de ejecución en caso de Parcial o Nulo:	Desajustes en la difusión			

Evaluación PECA 2020	Indicadores de competitividad e iniciativa empresarial en Andalucía	05.03.08
-------------------------	---	----------

Tipo actividad: Estadística	Organismo responsable: Instituto de Estadística y Cartografía de Andalucía	Tema: 5. Actividad económica y tejido empresarial
Etapa de desarrollo: Operación	Objeto: Producción	Subtema: 5.03 Actividad y demografía empresarial
Tipo de recogida: Recopilación o Síntesis	Cumplimiento ejes: Cohesión, Innovación, Género y Políticas Públicas	

Objetivo: Ofrecer un conjunto de indicadores, tanto macroeconómicos como microeconómicos, que permitan evaluar el nivel de competitividad de Andalucía y sus factores condicionantes, y analizar la iniciativa empresarial como factor clave en la competitividad regional
Modificaciones/Observaciones:
Sujeto informante: Organismos productores de estadísticas
Modificaciones/Observaciones:
Variables y atributos objeto de estudio: Sector empresarial en Andalucía
Modificaciones/Observaciones:

TRABAJOS PREVISTOS EN 2020

Fase	Descripción tarea	Periodicidad	Desagregación territorial	Fecha realización	Fecha referencia datos
Estudios previos y diseño					
Recogida y grabación de información	Recopilación de información estadística procedente de múltiples fuentes	Anual	Autonómica	2020	2019
Tratamiento de datos y control de calidad	Explotaciones específicas de encuestas oficiales diversas. Contraste evolutivo de los resultados	Anual	Autonómica	2020	2019
Obtención y difusión de resultados	Difusión de resultados	Anual	Autonómica	18/Dic/2020	2019
Otros					

TRABAJOS EJECUTADOS EN 2020

Fase	Descripción tarea	Periodicidad	Desagregación territorial	Fecha realización	Fecha referencia datos
Estudios previos y diseño					
Recogida y grabación de información	Recopilación de información estadística procedente de múltiples fuentes	Anual	Autonómica	2020	2019
Tratamiento de datos y control de calidad	Explotaciones específicas de encuestas oficiales diversas. Contraste evolutivo de los resultados	Anual	Autonómica	2020	2019
Obtención y difusión de resultados	Difusión de resultados	Anual	Autonómica	21/Dic/2020	2019
Otros					

RESULTADOS PREVISTOS

Variables y atributos a difundir: Oportunidades de beneficio, capital humano empresarial, movilización de factores productivos, características individuales del empresariado, instituciones, stock, flujos y éxito de empresas y empresariado, y variables de output
Modificaciones/Observaciones:

PRODUCTOS DE DIFUSIÓN EN 2020

MODIFICACIONES/OBSERVACIONES

Denominación de Producto: Sistema de indicadores de competitividad e iniciativa empresarial en Andalucía	
Tipo de Producto: Tablas y Gráficos	
Url: http://www.juntadeandalucia.es/institutodeestadisticaycartografia/indcomp/index.htm	
Canal o Medio de difusión: Internet	
Periodicidad del Producto de difusión: Anual	
Desagregación Territorial de resultados: Autonómica	

Denominación de Producto:	
Tipo de Producto:	
Url:	
Canal o Medio de difusión:	
Periodicidad del Producto de difusión:	
Desagregación Territorial de resultados:	

Denominación de otros productos:	
Modificaciones/Observaciones:	

USO Y UTILIZACIÓN DE RESULTADOS

Perfil de Usuarios	Empresas, empresarios, emprendedores. Administración pública
Solicitudes de datos	
Accesos en Web	
Impacto en medios	
Referencias técnicas	
Normas y planes	

COSTE MÁXIMO ESTIMADO EN 2020

COSTE ECONÓMICO REAL EN 2020

Coste: No genera coste externo	No ha generado coste externo
--------------------------------	------------------------------

NIVEL DE EJECUCIÓN DE LA ACTIVIDAD	Total	X	Parcial		Nulo	
Motivos del nivel de ejecución en caso de Parcial o Nulo:						

Evaluación PECA 2020	Indicadores de confianza empresarial de Andalucía	05.03.13
-------------------------	---	----------

Tipo actividad: Estadística y Cartográfica	Organismo responsable: Instituto de Estadística y Cartografía de Andalucía	Tema: 5. Actividad económica y tejido empresarial
Etapa de desarrollo: Operación	Objeto: Producción	Subtema: 5.03 Actividad y demografía empresarial
Tipo de recogida: Observación directa		Cumplimiento ejes: Cohesión y Políticas Públicas

Objetivo: Obtener información sobre la opinión de los empresarios y empresarias, con establecimientos productivos en Andalucía, sobre la situación económica actual y las perspectivas a corto plazo
Modificaciones/Observaciones:
Sujeto informante: Empresas
Modificaciones/Observaciones:
Variables y atributos objeto de estudio: Percepción de los empresarios y empresarias de la evolución de la facturación, el empleo, la inversión, y el nivel de precios para los sectores industriales, construcción y servicios
Modificaciones/Observaciones:

TRABAJOS PREVISTOS EN 2020

Fase	Descripción tarea	Periodicidad	Desagregación territorial	Fecha realización	Fecha referencia datos
Estudios previos y diseño					
Recogida y grabación de información	Encuestación	Trimestral	Provincial	Tri1-Tri4/2020	Tri2/2020-Tri1/2021
Tratamiento de datos y control de calidad	Tratamiento de datos	Trimestral	Provincial	Tri1-Tri4/2020	Tri2/2020-Tri1/2021
Obtención y difusión de resultados	Difusión de resultados	Trimestral	Provincial, Autónoma	16/Ene/2020, 13/Abr/2020 13/Jul/2020, 13/Oct/2020	Tri1/2020, Tri2/2020 Tri3/2020, Tri4/2020
Otros					

TRABAJOS EJECUTADOS EN 2020

Fase	Descripción tarea	Periodicidad	Desagregación territorial	Fecha realización	Fecha referencia datos
Estudios previos y diseño					
Recogida y grabación de información	Encuestación	Trimestral	Provincial	Tri1-Tri4/2020	Tri2/2020-Tri1/2021
Tratamiento de datos y control de calidad	Tratamiento de datos	Trimestral	Provincial	Tri1-Tri4/2020	Tri2/2020-Tri1/2021
Obtención y difusión de resultados	Difusión de resultados	Trimestral	Provincial, Autónoma	16/Ene/2020, 16/Abr/2020 10/Jul/2020, 13/Oct/2020	Tri1/2020, Tri2/2020 Tri3/2020, Tri4/2020
Otros					

RESULTADOS PREVISTOS

Variables y atributos a difundir: Empleo, inversión, nivel de precios, exportaciones, factores que limitan la la marcha del establecimiento, sector de actividad, provincia, número de empleados, utilización de la capacidad productiva (si la empresa pertenece al sector industrial), y medidas para reducir el impacto medioambiental
Modificaciones/Observaciones:

PRODUCTOS DE DIFUSIÓN EN 2020

MODIFICACIONES/OBSERVACIONES

Denominación de Producto: Indicadores de Confianza Empresarial de Andalucía	
Tipo de Producto: Tablas y Mapas	
Url: http://www.juntadeandalucia.es/institutodeestadisticaycartografia/iconfiea/index.htm	
Canal o Medio de difusión: Internet	
Periodicidad del Producto de difusión: Trimestral	
Desagregación Territorial de resultados: Provincial Autonómica	

Denominación de Producto:	
Tipo de Producto:	
Url:	
Canal o Medio de difusión:	
Periodicidad del Producto de difusión:	
Desagregación Territorial de resultados:	

Denominación de otros productos:
Modificaciones/Observaciones:

USO Y UTILIZACIÓN DE RESULTADOS

Perfil de Usuarios	Administración autonómica de Andalucía, analistas e investigadores, medios comunicación
Solicitudes de datos	2
Accesos en Web	
Impacto en medios	14
Referencias técnicas	1
Normas y planes	

COSTE MÁXIMO ESTIMADO EN 2020

COSTE ECONÓMICO REAL EN 2020

Coste: 10.800,00€	10.800,00€
-------------------	------------

NIVEL DE EJECUCIÓN DE LA ACTIVIDAD	Total	X	Parcial		Nulo	
Motivos del nivel de ejecución en caso de Parcial o Nulo:						

Evaluación PECA 2020	Índice de producción industrial de Andalucía	05.07.07
-------------------------	--	----------

Tipo actividad: Estadística	Organismo responsable: Instituto de Estadística y Cartografía de Andalucía	Tema: 5. Actividad económica y tejido empresarial
Etapa de desarrollo: Operación	Objeto: Producción	Subtema: 5.07 Industria, energía y minas
Tipo de recogida: Explotación de información estadística o cartográfica		Cumplimiento ejes: Cohesión y Políticas Públicas

Objetivo: Conocer las principales magnitudes económicas, de carácter estructural, de los diferentes sectores industriales en Andalucía, y efectuar su comparación con los datos nacionales
Modificaciones/Observaciones:
Sujeto informante: Instituto Nacional de Estadística
Modificaciones/Observaciones:
Variables y atributos objeto de estudio: Actividades económicas que siendo utilizadoras de factores de producción, y mediante el empleo de una técnica determinada, obtienen un volumen de producto no primario cuyas características formales y funcionales son esencialmente diferentes de los factores
Modificaciones/Observaciones:

TRABAJOS PREVISTOS EN 2020

Fase	Descripción tarea	Periodicidad	Desagregación territorial	Fecha realización	Fecha referencia datos
Estudios previos y diseño					
Recogida y grabación de información	Recopilación de Indicadores de base	Mensual	Autonómica	Ene-Dic/2020	Nov/2019-Oct/2020
Tratamiento de datos y control de calidad	Tratamiento de datos	Mensual	Autonómica	Ene-Dic/2020	Nov/2019-Oct/2020
Obtención y difusión de resultados	Obtención de resultados y difusión	Mensual	Autonómica	13/Ene/2020, 7/Feb/2020, 6/Mar/2020 6/Abr/2020, 11/May/2020, 5/Jun/2020 6/Jul/2020, 10/Ago/2020, 11/Sep/2020 8/Oct/2020, 6/Nov/2020, 7/Dic/2020	Nov/2019, Dic/2019, Ene/2020 Feb/2020, Mar/2020, Abr/2020 May/2020, Jun/2020, Jul/2020 Ago/2020, Sep/2020, Oct/2020
Otros					

TRABAJOS EJECUTADOS EN 2020

Fase	Descripción tarea	Periodicidad	Desagregación territorial	Fecha realización	Fecha referencia datos
Estudios previos y diseño					
Recogida y grabación de información	Recopilación de Indicadores de base	Mensual	Autonómica	Ene-Dic/2020	Nov/2019-Oct/2020
Tratamiento de datos y control de calidad	Tratamiento de datos	Mensual	Autonómica	Ene-Dic/2020	Nov/2019-Oct/2020
Obtención y difusión de resultados	Obtención de resultados y difusión	Mensual	Autonómica	10/Ene/2020, 7/Feb/2020, 6/Mar/2020 3/Abr/2020, 8/May/2020, 5/Jun/2020 6/Jul/2020, 7/Ago/2020, 11/Sep/2020 7/Oct/2020, 6/Nov/2020, 9/Dic/2020	Nov/2019, Dic/2019, Ene/2020 Feb/2020, Mar/2020, Abr/2020 May/2020, Jun/2020, Jul/2020 Ago/2020, Sep/2020, Oct/2020
Otros					

RESULTADOS PREVISTOS

Variables y atributos a difundir: Índice General, por Secciones y Divisiones y corregido de estacionalidad y efecto calendario, variación interanual por sectores y destino económico, y acumulado anual por ramas de actividad

Modificaciones/Observaciones:

PRODUCTOS DE DIFUSIÓN EN 2020**MODIFICACIONES/OBSERVACIONES**

Denominación de Producto: Índice de producción industrial de Andalucía	
Tipo de Producto: Tablas y Gráficos	
Url: https://www.juntadeandalucia.es/institutodeestadisticaycartografia/ipian/	
Canal o Medio de difusión: Internet	
Periodicidad del Producto de difusión: Mensual	
Desagregación Territorial de resultados: Autonómica	

Denominación de Producto:	
Tipo de Producto:	
Url:	
Canal o Medio de difusión:	
Periodicidad del Producto de difusión:	
Desagregación Territorial de resultados:	

Denominación de otros productos:

Modificaciones/Observaciones:

USO Y UTILIZACIÓN DE RESULTADOS

Perfil de Usuarios	Administración autonómica de Andalucía, analistas económicos y medios comunicación
Solicitudes de datos	
Accesos en Web	
Impacto en medios	20
Referencias técnicas	
Normas y planes	

COSTE MÁXIMO ESTIMADO EN 2020**COSTE ECONÓMICO REAL EN 2020**

Coste: 3.600,00€	3.600,00€
-------------------------	-----------

NIVEL DE EJECUCIÓN DE LA ACTIVIDAD	Total	X	Parcial		Nulo	
Motivos del nivel de ejecución en caso de Parcial o Nulo:						

Evaluación PECA 2020	Encuesta industrial de productos. Resultados de Andalucía	05.07.08
-------------------------	---	----------

Tipo actividad: Estadística	Organismo responsable: Instituto de Estadística y Cartografía de Andalucía	Tema: 5. Actividad económica y tejido empresarial
Etapas de desarrollo: Operación	Objeto: Producción	Subtema: 5.07 Industria, energía y minas
Tipo de recogida: Explotación de información estadística o cartográfica		Cumplimiento ejes: Cohesión y Políticas Públicas

Objetivo: Obtener información, con periodicidad mensual, sobre la evolución del conjunto de la actividad industrial en Andalucía y de las ramas industriales
Modificaciones/Observaciones:
Sujeto informante: Instituto Nacional de Estadística
Modificaciones/Observaciones:
Variables y atributos objeto de estudio: Establecimientos industriales ubicados en el territorio de la Comunidad Autónoma de Andalucía necesarios para cubrir el 90% de la producción de cada clase de la CNAE-2009
Modificaciones/Observaciones:

TRABAJOS PREVISTOS EN 2020

Fase	Descripción tarea	Periodicidad	Desagregación territorial	Fecha realización	Fecha referencia datos
Estudios previos y diseño					
Recogida y grabación de información	Recogida de información de base	Anual	Autonómica	Tri3/2020	2019
Tratamiento de datos y control de calidad	Tratamiento de datos	Anual	Autonómica	Tri3/2020	2019
Obtención y difusión de resultados	Difusión de resultados	Anual	Autonómica	Jun/2020, 30/Sep/2020	2019 (Av.), 2019 (Def.)
Otros					

TRABAJOS EJECUTADOS EN 2020

Fase	Descripción tarea	Periodicidad	Desagregación territorial	Fecha realización	Fecha referencia datos
Estudios previos y diseño					
Recogida y grabación de información	Recogida de información de base	Anual	Autonómica	Tri3/2020	2019
Tratamiento de datos y control de calidad	Tratamiento de datos	Anual	Autonómica	Tri3/2020	2019
Obtención y difusión de resultados	Difusión de resultados	Anual	Autonómica	26/Jun/2020, 4/Sep/2020	2019 (Av.), 2019 (Def.)
Otros					

RESULTADOS PREVISTOS

Variables y atributos a difundir: Producción (valor y cantidad) de un conjunto de productos industriales que cubren una parte importante del sector industrial andaluz según grupo de actividad, sector y a nivel de producto (prodcom)
Modificaciones/Observaciones:

PRODUCTOS DE DIFUSIÓN EN 2020

MODIFICACIONES/OBSERVACIONES

Denominación de Producto: Encuesta industrial anual de productos	
Tipo de Producto: Tablas	
Url: https://www.juntadeandalucia.es/institutodeestadisticaycartografia/encindusprod/	
Canal o Medio de difusión: Internet	
Periodicidad del Producto de difusión: Anual	
Desagregación Territorial de resultados: Autonómica	

Denominación de Producto:	
Tipo de Producto:	
Url:	
Canal o Medio de difusión:	
Periodicidad del Producto de difusión:	
Desagregación Territorial de resultados:	

Denominación de otros productos:	
Modificaciones/Observaciones:	

USO Y UTILIZACIÓN DE RESULTADOS

Perfil de Usuarios	Administración Autónoma de Andalucía
Solicitudes de datos	1
Accesos en Web	
Impacto en medios	
Referencias técnicas	
Normas y planes	

COSTE MÁXIMO ESTIMADO EN 2020

COSTE ECONÓMICO REAL EN 2020

Coste: 5.125,00€	5.125,00€
------------------	-----------

NIVEL DE EJECUCIÓN DE LA ACTIVIDAD	Total	X	Parcial		Nulo	
Motivos del nivel de ejecución en caso de Parcial o Nulo:						

Evaluación PECA 2020	Índices de cifras de negocios y entrada de pedidos de la industria. Resultados para Andalucía	05.07.09
-------------------------	---	----------

Tipo actividad: Estadística	Organismo responsable: Instituto de Estadística y Cartografía de Andalucía	Tema: 5. Actividad económica y tejido empresarial
Etapas de desarrollo: Operación	Objeto: Producción	Subtema: 5.07 Industria, energía y minas
Tipo de recogida: Explotación de información estadística o cartográfica		Cumplimiento ejes: Cohesión y Políticas Públicas

Objetivo: Medir la evolución mensual de la demanda y la demanda futura dirigida a las ramas industriales, excluyendo la construcción, en Andalucía
Modificaciones/Observaciones:
Sujeto informante: Instituto Nacional de Estadística
Modificaciones/Observaciones:
Variables y atributos objeto de estudio: Índice General y por destino económico de los bienes, variaciones interanuales y acumuladas
Modificaciones/Observaciones:

TRABAJOS PREVISTOS EN 2020

Fase	Descripción tarea	Periodicidad	Desagregación territorial	Fecha realización	Fecha referencia datos
Estudios previos y diseño					
Recogida y grabación de información	Recopilación de Indicadores de base	Mensual	Autonómica	Ene-Dic/2020	Nov/2019-Oct/2020
Tratamiento de datos y control de calidad	Tratamiento de datos	Mensual	Autonómica	Ene-Dic/2020	Nov/2019-Oct/2020
Obtención y difusión de resultados	Obtención de resultados y difusión	Mensual	Autonómica	21/Ene/2020, 21/Feb/2020, 23/Mar/2020 24/Abr/2020, 25/May/2020, 22/Jun/2020 16/Jul/2020, 14/Ago/2020, 23/Sep/2020 21/Oct/2020, 23/Nov/2020, 21/Dic/2020	Nov/2019, Dic/2019, Ene/2020 Feb/2020, Mar/2020, Abr/2020 May/2020, Jun/2020, Jul/2020 Ago/2020, Sep/2020, Oct/2020
Otros					

TRABAJOS EJECUTADOS EN 2020

Fase	Descripción tarea	Periodicidad	Desagregación territorial	Fecha realización	Fecha referencia datos
Estudios previos y diseño					
Recogida y grabación de información	Recopilación de Indicadores de base	Mensual	Autonómica	Ene-Dic/2020	Nov/2019-Oct/2020
Tratamiento de datos y control de calidad	Tratamiento de datos	Mensual	Autonómica	Ene-Dic/2020	Nov/2019-Oct/2020
Obtención y difusión de resultados	Obtención de resultados y difusión	Mensual	Autonómica	21/Ene/2020, 21/Feb/2020, 25/Mar/2020 22/Abr/2020, 21/May/2020, 22/Jun/2020 20/Jul/2020, 14/Ago/2020, 22/Sep/2020 21/Oct/2020, 23/Nov/2020, 21/Dic/2020	Nov/2019, Dic/2019, Ene/2020 Feb/2020, Mar/2020, Abr/2020 May/2020, Jun/2020, Jul/2020 Ago/2020, Sep/2020, Oct/2020
Otros					

RESULTADOS PREVISTOS

Variables y atributos a difundir: Índice General, por destino económico de los bienes y corregido de estacionalidad y efecto calendario, variaciones interanuales y acumuladas
--

Modificaciones/Observaciones:

PRODUCTOS DE DIFUSIÓN EN 2020**MODIFICACIONES/OBSERVACIONES**

Denominación de Producto: Índice de entrada de pedidos en la Industria	No se ha difundido este producto
Tipo de Producto: Tablas y Gráficos	
Url:	
Canal o Medio de difusión: Internet	
Periodicidad del Producto de difusión: Mensual	
Desagregación Territorial de resultados: Autonómica	

Denominación de Producto: Índice de cifra de negocios en la Industria	Índices de Cifras de Negocios en la Industria
Tipo de Producto: Tablas y Gráficos	
Url: https://www.juntadeandalucia.es/institutodeestadisticaycartografia/inegocios/	
Canal o Medio de difusión: Internet	
Periodicidad del Producto de difusión: Mensual	
Desagregación Territorial de resultados: Autonómica	

Denominación de otros productos:

Modificaciones/Observaciones:

USO Y UTILIZACIÓN DE RESULTADOS

Perfil de Usuarios	
Solicitudes de datos	
Accesos en Web	
Impacto en medios	
Referencias técnicas	
Normas y planes	

COSTE MÁXIMO ESTIMADO EN 2020**COSTE ECONÓMICO REAL EN 2020**

Coste: 7.200,00€	7.200,00€
------------------	-----------

NIVEL DE EJECUCIÓN DE LA ACTIVIDAD	Total	X	Parcial		Nulo	
Motivos del nivel de ejecución en caso de Parcial o Nulo:						

Evaluación PECA 2020	Índice de ventas en grandes superficies de Andalucía	05.08.01
-------------------------	--	----------

Tipo actividad: Estadística	Organismo responsable: Instituto de Estadística y Cartografía de Andalucía	Tema: 5. Actividad económica y tejido empresarial
Etapa de desarrollo: Operación	Objeto: Producción	Subtema: 5.08 Comercio
Tipo de recogida: Observación directa	Cumplimiento ejes: Cohesión y Políticas Públicas	

Objetivo: Obtener información mensual sobre la evolución de la actividad del comercio en las grandes superficies de Andalucía
Modificaciones/Observaciones:
Sujeto informante: Personas físicas y jurídicas con actividad de comercio al por menor en grandes superficies en Andalucía
Modificaciones/Observaciones:
Variables y atributos objeto de estudio: Establecimiento comercial que cumpla tres requisitos básicos: que su actividad esté incluida en la división 47 de la CNAE-09 y que su superficie de venta sea superior a dos mil quinientos metros cuadrados
Modificaciones/Observaciones:

TRABAJOS PREVISTOS EN 2020

Fase	Descripción tarea	Periodicidad	Desagregación territorial	Fecha realización	Fecha referencia datos
Estudios previos y diseño					
Recogida y grabación de información	Encuestación	Mensual	Puntual	Ene-Dic/2020	Nov/2019-Oct/2020
Tratamiento de datos y control de calidad	Tratamiento de datos	Mensual	Autonómica	Ene-Dic/2020	Nov/2019-Oct/2020
Obtención y difusión de resultados	Obtención de resultados y difusión	Mensual	Autonómica	3/Ene/2020, 4/Feb/2020, 16/Mar/2020 3/Abr/2020, 6/May/2020, 4/Jun/2020 3/Jul/2020, 3/Ago/2020, 4/Sep/2020 5/Oct/2020, 4/Nov/2020, 3/Dic/2020	Nov/2019, Dic/2019, Ene/2020 Feb/2020, Mar/2020, Abr/2020 May/2020, Jun/2020, Jul/2020 Ago/2020, Sep/2020, Oct/2020
Otros					

TRABAJOS EJECUTADOS EN 2020

Fase	Descripción tarea	Periodicidad	Desagregación territorial	Fecha realización	Fecha referencia datos
Estudios previos y diseño					
Recogida y grabación de información	Encuestación	Mensual	Puntual	Ene-Dic/2020	Nov/2019-Oct/2020
Tratamiento de datos y control de calidad	Tratamiento de datos	Mensual	Autonómica	Ene-Dic/2020	Nov/2019-Oct/2020
Obtención y difusión de resultados	Obtención de resultados y difusión	Mensual	Autonómica	3/Ene/2020, 3/Feb/2020, 17/Mar/2020 2/Abr/2020, 5/May/2020, 2/Jun/2020 1/Jul/2020, 3/Ago/2020, 3/Sep/2020 2/Oct/2020, 3/Nov/2020, 3/Dic/2020	Nov/2019, Dic/2019, Ene/2020 Feb/2020, Mar/2020, Abr/2020 May/2020, Jun/2020, Jul/2020 Ago/2020, Sep/2020, Oct/2020
Otros					

RESULTADOS PREVISTOS

Variables y atributos a difundir: Variación experimentada en las ventas de las grandes superficies comerciales de Andalucía: volumen de ventas, variaciones interanuales, índice general, alimentación y resto

Modificaciones/Observaciones:

PRODUCTOS DE DIFUSIÓN EN 2020**MODIFICACIONES/OBSERVACIONES**

Denominación de Producto: Índice de ventas en grandes superficies de Andalucía	
Tipo de Producto: Tablas y Gráficos	
Url: http://www.juntadeandalucia.es/institutodeestadisticaycartografia/ivgs/index.htm	
Canal o Medio de difusión: Internet	
Periodicidad del Producto de difusión: Mensual	
Desagregación Territorial de resultados: Autonómica	

Denominación de Producto:	
Tipo de Producto:	
Url:	
Canal o Medio de difusión:	
Periodicidad del Producto de difusión:	
Desagregación Territorial de resultados:	

Denominación de otros productos:

Modificaciones/Observaciones:

USO Y UTILIZACIÓN DE RESULTADOS

Perfil de Usuarios	Administración autonómica de Andalucía, analistas económicos
Solicitudes de datos	
Accesos en Web	
Impacto en medios	15
Referencias técnicas	
Normas y planes	

COSTE MÁXIMO ESTIMADO EN 2020**COSTE ECONÓMICO REAL EN 2020**

Coste: 9.000,00€	9.000,00€
-------------------------	-----------

NIVEL DE EJECUCIÓN DE LA ACTIVIDAD	Total	X	Parcial		Nulo	
Motivos del nivel de ejecución en caso de Parcial o Nulo:						

Evaluación PECA 2020	Índice de comercio al por menor de Andalucía	05.08.02
----------------------	--	----------

Tipo actividad: Estadística	Organismo responsable: Instituto de Estadística y Cartografía de Andalucía	Tema: 5. Actividad económica y tejido empresarial
Etapa de desarrollo: Operación	Objeto: Producción	Subtema: 5.08 Comercio
Tipo de recogida: Explotación de información estadística o cartográfica		Cumplimiento ejes: Cohesión y Políticas Públicas

Objetivo: Obtener información mensual sobre la evolución de la actividad del comercio al por menor en Andalucía mediante el seguimiento del volumen de ventas y el empleo
Modificaciones/Observaciones:
Sujeto informante: Instituto Nacional de Estadística
Modificaciones/Observaciones:
Variables y atributos objeto de estudio: Empresas cuya actividad principal se inscribe en la División 47 de la Clasificación Nacional de Actividades Económicas (CNAE-2009)
Modificaciones/Observaciones:

TRABAJOS PREVISTOS EN 2020

Fase	Descripción tarea	Periodicidad	Desagregación territorial	Fecha realización	Fecha referencia datos
Estudios previos y diseño					
Recogida y grabación de información	Recopilación de Indicadores de base	Mensual	Autonómica	Ene-Dic/2020	Nov/2019-Oct/2020
Tratamiento de datos y control de calidad	Tratamiento de datos	Mensual	Autonómica	Ene-Dic/2020	Nov/2019-Oct/2020
Obtención y difusión de resultados	Obtención de resultados y difusión	Mensual	Autonómica	3/Ene/2020, 4/Feb/2020, 16/Mar/2020 3/Abr/2020, 6/May/2020, 4/Jun/2020 3/Jul/2020, 3/Ago/2020, 4/Sep/2020 5/Oct/2020, 4/Nov/2020, 3/Dic/2020	Nov/2019, Dic/2019, Ene/2020 Feb/2020, Mar/2020, Abr/2020 May/2020, Jun/2020, Jul/2020 Ago/2020, Sep/2020, Oct/2020
Otros					

TRABAJOS EJECUTADOS EN 2020

Fase	Descripción tarea	Periodicidad	Desagregación territorial	Fecha realización	Fecha referencia datos
Estudios previos y diseño					
Recogida y grabación de información	Recopilación de Indicadores de base	Mensual	Autonómica	Ene-Dic/2020	Nov/2019-Oct/2020
Tratamiento de datos y control de calidad	Tratamiento de datos	Mensual	Autonómica	Ene-Dic/2020	Nov/2019-Oct/2020
Obtención y difusión de resultados	Obtención de resultados y difusión	Mensual	Autonómica	3/Ene/2020, 3/Feb/2020, 17/Mar/2020 2/Abr/2020, 5/May/2020, 2/Jun/2020 1/Jul/2020, 3/Ago/2020, 3/Sep/2020 2/Oct/2020, 3/Nov/2020, 3/Dic/2020	Nov/2019, Dic/2019, Ene/2020 Feb/2020, Mar/2020, Abr/2020 May/2020, Jun/2020, Jul/2020 Ago/2020, Sep/2020, Oct/2020
Otros					

RESULTADOS PREVISTOS

Variables y atributos a difundir: Evolución de la actividad del comercio al por menor en Andalucía, mediante el seguimiento del volumen de ventas y el empleo en este tipo de establecimientos: índice original y deflactado, variación interanual, ventas totales, ventas totales sin estaciones de servicio, ventas de alimentación y no alimentación e índice de ocupación

Modificaciones/Observaciones:

PRODUCTOS DE DIFUSIÓN EN 2020**MODIFICACIONES/OBSERVACIONES**

Denominación de Producto: Índice de comercio al por menor de Andalucía	
Tipo de Producto: Tablas y Gráficos	
Url: http://www.juntadeandalucia.es/institutodeestadisticaycartografia/icma/index.htm	
Canal o Medio de difusión: Internet	
Periodicidad del Producto de difusión: Mensual	
Desagregación Territorial de resultados: Autonómica	

Denominación de Producto:	
Tipo de Producto:	
Url:	
Canal o Medio de difusión:	
Periodicidad del Producto de difusión:	
Desagregación Territorial de resultados:	

Denominación de otros productos:

Modificaciones/Observaciones:

USO Y UTILIZACIÓN DE RESULTADOS

Perfil de Usuarios	Administración autonómica de Andalucía, analistas económicos
Solicitudes de datos	4
Accesos en Web	
Impacto en medios	
Referencias técnicas	
Normas y planes	

COSTE MÁXIMO ESTIMADO EN 2020**COSTE ECONÓMICO REAL EN 2020**

Coste: 3.600,00€	3.600,00€
-------------------------	-----------

NIVEL DE EJECUCIÓN DE LA ACTIVIDAD	Total	X	Parcial		Nulo	
Motivos del nivel de ejecución en caso de Parcial o Nulo:						

Evaluación PECA 2020	Encuesta de coyuntura turística de Andalucía	05.09.02
----------------------	--	----------

Tipo actividad: Estadística y Cartográfica	Organismo responsable: Instituto de Estadística y Cartografía de Andalucía	Tema: 5. Actividad económica y tejido empresarial
Etapas de desarrollo: Operación	Objeto: Producción	Subtema: 5.09 Turismo y hostelería
Tipo de recogida: Observación directa	Cumplimiento ejes: Cohesión, Género y Políticas Públicas	

Objetivo: Obtener información sobre la evolución de la actividad turística de Andalucía desde la óptica de la demanda
Modificaciones/Observaciones:
Sujeto informante: Turistas que se desplazan por Andalucía
Modificaciones/Observaciones:
Variables y atributos objeto de estudio: La demanda turística formada por las personas que se desplazan y adquieren servicios en el punto de destino, siempre que este desplazamiento esté motivado por algunos de los motivos considerados turísticos
Modificaciones/Observaciones:

TRABAJOS PREVISTOS EN 2020

Fase	Descripción tarea	Periodicidad	Desagregación territorial	Fecha realización	Fecha referencia datos
Estudios previos y diseño					
Recogida y grabación de información	Encuestación	Trimestral	Puntual	Tri1-Tri4/2020	Tri1-Tri4/2020
Tratamiento de datos y control de calidad	Tratamiento de datos y controles de calidad	Trimestral	Supramunicipal, Provincial, Autonómica	Tri1-Tri4/2020	Tri1-Tri4/2020
Obtención y difusión de resultados	Fin de proceso de datos, obtención de resultados y difusión	Anual	Provincial, Supramunicipal, Autonómica	6/Feb/2020	2019
		Trimestral		6/Feb/2020, 14/May/2020 7/Ago/2020, 6/Nov/2020	Tri4/2019, Tri1/2020 Tri2/2020, Tri3/2020
Otros					

TRABAJOS EJECUTADOS EN 2020

Fase	Descripción tarea	Periodicidad	Desagregación territorial	Fecha realización	Fecha referencia datos
Estudios previos y diseño					
Recogida y grabación de información	Encuestación	Trimestral	Puntual	Tri1, Tri3, Tri4/2020	Tri1, Tri3, Tri4/2020
Tratamiento de datos y control de calidad	Tratamiento de datos y controles de calidad	Trimestral	Supramunicipal, Provincial, Autonómica	Tri1, Tri3, Tri4/2020	Tri1, Tri3, Tri4/2020
Obtención y difusión de resultados	Fin de proceso de datos, obtención de resultados y difusión	Anual	Provincial, Supramunicipal, Autonómica	6/Feb/2020, 28/Oct/2020	2019 (Prov.), 2019
		Trimestral		6/Feb/2020, 11/May/2020 5/Nov/2020	Tri4/2019, Tri1/2020 Tri3/2020
Otros					

RESULTADOS PREVISTOS

Variables y atributos a difundir: Número, distribución y características de los viajeros que se desplazan por Andalucía con fines turísticos; Cuantía y composición del gasto turístico en la región y Motivaciones de los turistas para viajar por el territorio andaluz y la opinión que manifiestan sobre la oferta turística y los servicios recibidos durante su estancia

Modificaciones/Observaciones:

PRODUCTOS DE DIFUSIÓN EN 2020**MODIFICACIONES/OBSERVACIONES**

Denominación de Producto: Encuesta de Coyuntura Turística de Andalucía	
Tipo de Producto: Tablas, Gráficos y Mapas	
Url: http://www.juntadeandalucia.es/institutodeestadisticaycartografia/turismo/index.htm	
Canal o Medio de difusión: Internet	
Periodicidad del Producto de difusión: Trimestral y Anual	
Desagregación Territorial de resultados: Supramunicipal, Provincial y Autonómica	

Denominación de Producto:	
Tipo de Producto:	
Url:	
Canal o Medio de difusión:	
Periodicidad del Producto de difusión:	
Desagregación Territorial de resultados:	

Denominación de otros productos:

Modificaciones/Observaciones:

USO Y UTILIZACIÓN DE RESULTADOS

Perfil de Usuarios	Administración autonómica y municipal de Andalucía, analistas e investigadores, medios de comunicación
Solicitudes de datos	19
Accesos en Web	
Impacto en medios	44
Referencias técnicas	9
Normas y planes	

COSTE MÁXIMO ESTIMADO EN 2020**COSTE ECONÓMICO REAL EN 2020**

Coste: 253.289,74€	154.213,48€
---------------------------	-------------

NIVEL DE EJECUCIÓN DE LA ACTIVIDAD	Total	X	Parcial		Nulo	
Motivos del nivel de ejecución en caso de Parcial o Nulo:						

Evaluación PECA 2020	Encuesta de ocupación en alojamientos hoteleros. Resultados de Andalucía	05.09.03
----------------------	--	----------

Tipo actividad: Estadística y Cartográfica	Organismo responsable: Instituto de Estadística y Cartografía de Andalucía	Tema: 5. Actividad económica y tejido empresarial
Etapas de desarrollo: Operación	Objeto: Producción	Subtema: 5.09 Turismo y hostelería
Tipo de recogida: Explotación de información estadística o cartográfica		Cumplimiento ejes: Cohesión y Políticas Públicas

Objetivo: Conocer la actividad de los alojamientos hoteleros en Andalucía desde la óptica de la demanda
Modificaciones/Observaciones:
Sujeto informante: Instituto Nacional de Estadística
Modificaciones/Observaciones:
Variables y atributos objeto de estudio: Establecimientos hoteleros clasificados en Hoteles y Hoteles-Apartamentos de cinco, cuatro, tres, dos y una estrella de oro
Modificaciones/Observaciones:

TRABAJOS PREVISTOS EN 2020

Fase	Descripción tarea	Periodicidad	Desagregación territorial	Fecha realización	Fecha referencia datos
Estudios previos y diseño					
Recogida y grabación de información	Recopilación de Indicadores de base	Mensual	Puntual	Ene-Dic/2020	Dic/2019-Nov/2020
Tratamiento de datos y control de calidad	Tratamiento de datos	Mensual	Multiterritorial	Ene-Dic/2020	Dic/2019-Nov/2020
Obtención y difusión de resultados	Fin de proceso de datos, obtención de resultados y difusión	Mensual Anual	Multiterritorial	23/Ene/2020, 24/Feb/2020, 23/Mar/2020 23/Abr/2020, 25/May/2020, 22/Jun/2020 23/Jul/2020, 24/Ago/2020, 24/Sep/2020 23/Oct/2020, 23/Nov/2020 Mar/2020, Ago/2020	Dic/2019, Ene/2020, Feb/2020 Mar/2020, Abr/2020, May/2020 Jun/2020, Jul/2020, Ago/2020 Sep/2020, Oct/2020 2019 (Prov.), 2019 (Def.)
Otros					

TRABAJOS EJECUTADOS EN 2020

Fase	Descripción tarea	Periodicidad	Desagregación territorial	Fecha realización	Fecha referencia datos
Estudios previos y diseño					
Recogida y grabación de información	Recopilación de Indicadores de base	Mensual	Puntual	Ene-Dic/2020	Dic/2019-Nov/2020
Tratamiento de datos y control de calidad	Tratamiento de datos	Mensual	Multiterritorial	Ene-Dic/2020	Dic/2019-Nov/2020
Obtención y difusión de resultados	Fin de proceso de datos, obtención de resultados y difusión	Mensual Anual	Multiterritorial	23/Ene/2020, 24/Feb/2020, 23/Mar/2020 23/Abr/2020, 22/May/2020, 23/Jun/2020 23/Jul/2020, 24/Ago/2020, 24/Sep/2020 23/Oct/2020, 24/Nov/2020, 22/Dic/2020 4/Feb/2020, 14/Sep/2020	Dic/2019, Ene/2020, Feb/2020 Mar/2020, Abr/2020, May/2020 Jun/2020, Jul/2020, Ago/2020 Sep/2020, Oct/2020, Nov/2020 2019 (Prov.), 2019 (Def.)
Otros					

RESULTADOS PREVISTOS

Variables y atributos a difundir: Principales características de los viajeros alojados en los establecimientos hoteleros andaluces (número de viajeros/as, pernотaciones, estancia media, país de residencia o comunidad autónoma del viajero, personal empleado, número de establecimientos, plazas y grado de ocupación), según categoría del hotel. Índice de precios e indicadores de rentabilidad del sector hotelero

Modificaciones/Observaciones:

PRODUCTOS DE DIFUSIÓN EN 2020

MODIFICACIONES/OBSERVACIONES

Denominación de Producto: Hoteles: Encuesta de Ocupación, Índice de Precios e Indicadores de Rentabilidad	Encuesta de Ocupación Hotelera
Tipo de Producto: Tablas, Gráficos y Mapas	
Url: https://www.juntadeandalucia.es/institutodeestadisticaycartografia/eoh/index-ind.htm	
Canal o Medio de difusión: Internet	
Periodicidad del Producto de difusión: Anual y Mensual	
Desagregación Territorial de resultados: Multiterritorial	

Denominación de Producto:	Índices de Precios e Indicadores de Rentabilidad del Sector Hotelero
Tipo de Producto:	Tablas, Gráficos y Mapas
Url: http://www.juntadeandalucia.es/institutodeestadisticaycartografia/eoh/index-ind.htm	
Canal o Medio de difusión:	Internet
Periodicidad del Producto de difusión:	Mensual
Desagregación Territorial de resultados:	Provincial y Autonómica

Denominación de otros productos:	
Modificaciones/Observaciones:	

USO Y UTILIZACIÓN DE RESULTADOS

Perfil de Usuarios	Administración autonómica y municipal de Andalucía, analistas e investigadores, medios de comunicación
Solicitudes de datos	20
Accesos en Web	
Impacto en medios	27
Referencias técnicas	2
Normas y planes	

COSTE MÁXIMO ESTIMADO EN 2020

COSTE ECONÓMICO REAL EN 2020

Coste: 8.280,00€	8.280,00€
------------------	-----------

NIVEL DE EJECUCIÓN DE LA ACTIVIDAD	Total	X	Parcial	Nulo
Motivos del nivel de ejecución en caso de Parcial o Nulo:				

Evaluación PECA 2020	Encuesta de ocupación en campings. Resultados de Andalucía	05.09.04
-------------------------	--	----------

Tipo actividad: Estadística y Cartográfica	Organismo responsable: Instituto de Estadística y Cartografía de Andalucía	Tema: 5. Actividad económica y tejido empresarial
Eta de desarrollo: Operación	Objeto: Producción	Subtema: 5.09 Turismo y hostelería
Tipo de recogida: Explotación de información estadística o cartográfica		Cumplimiento ejes: Cohesión y Políticas Públicas

Objetivo: Conocer la actividad del sector de acampamentos turísticos de Andalucía
Modificaciones/Observaciones:
Sujeto informante: Instituto Nacional de Estadística
Modificaciones/Observaciones:
Variables y atributos objeto de estudio: Establecimientos campings
Modificaciones/Observaciones:

TRABAJOS PREVISTOS EN 2020

Fase	Descripción tarea	Periodicidad	Desagregación territorial	Fecha realización	Fecha referencia datos
Estudios previos y diseño					
Recogida y grabación de información	Recopilación de Indicadores de base	Mensual	Puntual	Ene-Dic/2020	Nov/2019-Oct/2020
Tratamiento de datos y control de calidad	Tratamiento de datos	Mensual	Multiterritorial	Ene-Dic/2020	Nov/2019-Oct/2020
Obtención y difusión de resultados	Fin de proceso de datos, obtención de resultados y difusión	Mensual Anual	Multiterritorial	7/Ene/2020, 4/Feb/2020, 6/Mar/2020 6/Abr/2020, 7/May/2020, 5/Jun/2020 3/Jul/2020, 3/Ago/2020, 4/Sep/2020 1/Oct/2020, 6/Nov/2020, 4/Dic/2020 Mar/2020, Jul/2020	Nov/2019, Dic/2019, Ene/2020 Feb/2020, Mar/2020, Abr/2020 May/2020, Jun/2020, Jul/2020 Ago/2020, Sep/2020, Oct/2020 2019 (Prov.), 2019
Otros					

TRABAJOS EJECUTADOS EN 2020

Fase	Descripción tarea	Periodicidad	Desagregación territorial	Fecha realización	Fecha referencia datos
Estudios previos y diseño					
Recogida y grabación de información	Recopilación de Indicadores de base	Mensual	Puntual	Ene-Dic/2020	Nov/2019-Oct/2020
Tratamiento de datos y control de calidad	Tratamiento de datos	Mensual	Multiterritorial	Ene-Dic/2020	Nov/2019-Oct/2020
Obtención y difusión de resultados	Fin de proceso de datos, obtención de resultados y difusión	Mensual Anual	Multiterritorial	3/Ene/2020, 3/Feb/2020, 3/Mar/2020 3/Abr/2020, 6/May/2020, 2/Jun/2020 3/Jul/2020, 3/Ago/2020, 2/Sep/2020 5/Oct/2020, 3/Nov/2020, 3/Dic/2020 17/Feb/2020, 30/Sep/2020	Nov/2019, Dic/2019, Ene/2020 Feb/2020, Mar/2020, Abr/2020 May/2020, Jun/2020, Jul/2020 Ago/2020, Sep/2020, Oct/2020 2019 (Prov.), 2019
Otros					

RESULTADOS PREVISTOS

Variables y atributos a difundir:
Modificaciones/Observaciones:

PRODUCTOS DE DIFUSIÓN EN 2020**MODIFICACIONES/OBSERVACIONES**

Denominación de Producto: Encuesta de Ocupación en Campings	
Tipo de Producto: Tablas, Gráficos y Mapas	
Url: https://www.juntadeandalucia.es/institutodeestadisticaycartografia/eoat/index.htm	
Canal o Medio de difusión: Internet	
Periodicidad del Producto de difusión: Anual y Mensual	
Desagregación Territorial de resultados: Multiterritorial	

Denominación de Producto:	
Tipo de Producto:	
Url:	
Canal o Medio de difusión:	
Periodicidad del Producto de difusión:	
Desagregación Territorial de resultados:	

Denominación de otros productos:
Modificaciones/Observaciones:

USO Y UTILIZACIÓN DE RESULTADOS

Perfil de Usuarios	Administración autonómica y municipal de Andalucía, analistas e investigadores, medios de comunicación
Solicitudes de datos	1
Accesos en Web	
Impacto en medios	5
Referencias técnicas	
Normas y planes	

COSTE MÁXIMO ESTIMADO EN 2020**COSTE ECONÓMICO REAL EN 2020**

Coste: 5.400,00€	5.400,00€
------------------	-----------

NIVEL DE EJECUCIÓN DE LA ACTIVIDAD	Total	X	Parcial		Nulo	
Motivos del nivel de ejecución en caso de Parcial o Nulo:						

Evaluación PECA 2020	Estadísticas del sistema financiero de Andalucía. Entidades de seguro	05.11.01
-------------------------	---	----------

Tipo actividad: Estadística y Cartográfica	Organismo responsable: Instituto de Estadística y Cartografía de Andalucía	Tema: 5. Actividad económica y tejido empresarial
Etapa de desarrollo: Operación	Objeto: Producción	Subtema: 5.11 Sistema financiero
Tipo de recogida: Observación directa	Cumplimiento ejes:	

Objetivo: Obtener información sobre las principales variables que definen el sector del seguro privado en la Comunidad Autónoma de Andalucía
Modificaciones/Observaciones:
Sujeto informante: Entidades aseguradoras que operan dentro del ámbito territorial de la Comunidad Autónoma de Andalucía
Modificaciones/Observaciones:
Variables y atributos objeto de estudio: La población objetivo de este estudio la constituyen todas aquellas entidades aseguradoras que operan dentro del ámbito territorial de la Comunidad Autónoma de Andalucía, dispongan o no de establecimientos propios radicados en este territorio. Se trata, por tanto, de estudiar toda aquella compañía que disponga de asegurados (personas físicas o jurídicas) que residan en la Comunidad Autónoma de Andalucía
Modificaciones/Observaciones:

TRABAJOS PREVISTOS EN 2020

Fase	Descripción tarea	Periodicidad	Desagregación territorial	Fecha realización	Fecha referencia datos
Estudios previos y diseño					
Recogida y grabación de información	Encuestación	Anual	Puntual	Tri2-Tri3/2020	2019
Tratamiento de datos y control de calidad	Tratamiento de datos	Anual	Provincial, Autonómica	Tri2-Tri3/2020	2019
Obtención y difusión de resultados	Fin de proceso de datos, obtención de resultados y difusión	Anual	Provincial, Autonómica	Jul/2020, Dic/2020	2019 (Prov.), 2019
Otros					

TRABAJOS EJECUTADOS EN 2020

Fase	Descripción tarea	Periodicidad	Desagregación territorial	Fecha realización	Fecha referencia datos
Estudios previos y diseño					
Recogida y grabación de información					
Tratamiento de datos y control de calidad					
Obtención y difusión de resultados					
Otros					

RESULTADOS PREVISTOS

Variables y atributos a difundir: Situación del sector asegurador que opera en Andalucía, así como su evolución en el tiempo, analizando sus principales indicadores como son: el número de entidades que operan en Andalucía, tasas de distribución territorial de las entidades, número de oficinas establecidas en Andalucía por provincias y personal empleado en Andalucía por provincia, número de pólizas, importe de las primas devengadas brutas, número de siniestros, importe de la siniestralidad bruta, importe de los gastos de gestión interna, importe de los gastos de gestión externa
Modificaciones/Observaciones:

PRODUCTOS DE DIFUSIÓN EN 2020

MODIFICACIONES/OBSERVACIONES

Denominación de Producto: Estadísticas del Sistema Financiero de Andalucía. Entidades de Seguros	
Tipo de Producto: Tablas, Gráficos y Mapas	
Url:	
Canal o Medio de difusión: Internet	
Periodicidad del Producto de difusión: Anual	
Desagregación Territorial de resultados: Provincial y Autonómica	

Denominación de Producto:	
Tipo de Producto:	
Url:	
Canal o Medio de difusión:	
Periodicidad del Producto de difusión:	
Desagregación Territorial de resultados:	

Denominación de otros productos:
Modificaciones/Observaciones:

USO Y UTILIZACIÓN DE RESULTADOS

Perfil de Usuarios	
Solicitudes de datos	
Accesos en Web	
Impacto en medios	
Referencias técnicas	
Normas y planes	

COSTE MÁXIMO ESTIMADO EN 2020

COSTE ECONÓMICO REAL EN 2020

Coste: No genera coste externo	No ha generado coste externo
--------------------------------	------------------------------

NIVEL DE EJECUCIÓN DE LA ACTIVIDAD	Total		Parcial		Nulo	X
Motivos del nivel de ejecución en caso de Parcial o Nulo:	Cancelación del Proyecto					

Evaluación PECA 2020	Indicadores de Actividad del Sector Servicios en Andalucía	05.12.01
-------------------------	--	----------

Tipo actividad: Estadística	Organismo responsable: Instituto de Estadística y Cartografía de Andalucía	Tema: 5. Actividad económica y tejido empresarial
Etapas de desarrollo: Operación	Objeto: Producción	Subtema: 5.12 Otros sectores
Tipo de recogida: Explotación de información estadística o cartográfica		Cumplimiento ejes: Cohesión y Políticas Públicas

Objetivo: Obtener información sobre la evolución de determinadas ramas de actividad de los servicios destinados a la venta en Andalucía mediante la construcción de un sistema de indicadores
Modificaciones/Observaciones:
Sujeto informante: Instituto Nacional de Estadística
Modificaciones/Observaciones:
Variables y atributos objeto de estudio: Cifras de venta y empleo
Modificaciones/Observaciones:

TRABAJOS PREVISTOS EN 2020

Fase	Descripción tarea	Periodicidad	Desagregación territorial	Fecha realización	Fecha referencia datos
Estudios previos y diseño					
Recogida y grabación de información	Tareas de Recogida y Grabación de Información Recogida y grabación de información de base	Mensual	Autonómica	Ene-Dic/2020	Nov/2019-Oct/2020
Tratamiento de datos y control de calidad	Tratamiento de datos	Mensual	Autonómica	Ene-Dic/2020	Nov/2019-Oct/2020
Obtención y difusión de resultados	Obtención de resultados y difusión	Mensual	Autonómica	24/Ene/2020, 26/Feb/2020, 27/Mar/2020 29/Abr/2020, 27/May/2020, 26/Jun/2020 20/Jul/2020, 20/Ago/2020, 28/Sep/2020 26/Oct/2020, 26/Nov/2020, 28/Dic/2020	Nov/2019, Dic/2019, Ene/2020 Feb/2020, Mar/2020, Abr/2020 May/2020, Jun/2020, Jul/2020 Ago/2020, Sep/2020, Oct/2020
Otros					

TRABAJOS EJECUTADOS EN 2020

Fase	Descripción tarea	Periodicidad	Desagregación territorial	Fecha realización	Fecha referencia datos
Estudios previos y diseño					
Recogida y grabación de información	Tareas de Recogida y Grabación de Información Recogida y grabación de información de base	Mensual	Autonómica	Ene-Dic/2020	Nov/2019-Oct/2020
Tratamiento de datos y control de calidad	Tratamiento de datos	Mensual	Autonómica	Ene-Dic/2020	Nov/2019-Oct/2020
Obtención y difusión de resultados	Obtención de resultados y difusión	Mensual	Autonómica	24/Ene/2020, 26/Feb/2020, 31/Mar/2020 27/Abr/2020, 26/May/2020, 25/Jun/2020 22/Jul/2020, 19/Ago/2020, 25/Sep/2020 26/Oct/2020, 26/Nov/2020, 28/Dic/2020	Nov/2019, Dic/2019, Ene/2020 Feb/2020, Mar/2020, Abr/2020 May/2020, Jun/2020, Jul/2020 Ago/2020, Sep/2020, Oct/2020
Otros					

RESULTADOS PREVISTOS

Variables y atributos a difundir: Información sobre la evolución de los servicios de mercado en Andalucía (comercio, otros servicios, transporte y almacenamiento, hostelería, información y comunicaciones, servicios a empresas, actividad administrativa y servicios auxiliares, actividades profesionales, científicas y técnicas) mediante el seguimiento cifra de negocios y empleo. Índices según ponderación VAB

Modificaciones/Observaciones:

PRODUCTOS DE DIFUSIÓN EN 2020

MODIFICACIONES/OBSERVACIONES

Denominación de Producto: Indicadores de Actividad del Sector Servicios	
Tipo de Producto: Tablas y Gráficos	
Url: https://www.juntadeandalucia.es/institutodeestadisticaycartografia/iass/index.htm	
Canal o Medio de difusión: Internet	
Periodicidad del Producto de difusión: Mensual	
Desagregación Territorial de resultados: Autonómica	

Denominación de Producto:	
Tipo de Producto:	
Url:	
Canal o Medio de difusión:	
Periodicidad del Producto de difusión:	
Desagregación Territorial de resultados:	

Denominación de otros productos:

Modificaciones/Observaciones:

USO Y UTILIZACIÓN DE RESULTADOS

Perfil de Usuarios	Administración autonómica de Andalucía, analistas económicos
Solicitudes de datos	
Accesos en Web	
Impacto en medios	
Referencias técnicas	
Normas y planes	

COSTE MÁXIMO ESTIMADO EN 2020

COSTE ECONÓMICO REAL EN 2020

Coste: 5.400,00€	5.400,00€
-------------------------	-----------

NIVEL DE EJECUCIÓN DE LA ACTIVIDAD	Total	X	Parcial		Nulo	
Motivos del nivel de ejecución en caso de Parcial o Nulo:						

Evaluación PECA 2020	Estadística sobre actividades de I+D. Resultados para Andalucía	08.01.02
----------------------	---	----------

Tipo actividad: Estadística	Organismo responsable: Instituto de Estadística y Cartografía de Andalucía	Tema: 8. I+D+i y sociedad de la información
Eta de desarrollo: Operación	Objeto: Producción	Subtema: 8.01 Investigación, desarrollo tecnológico e innovación
Tipo de recogida: Explotación de información estadística o cartográfica		Cumplimiento ejes: Cohesión, Sostenibilidad, Innovación, Género y Políticas Públicas

Objetivo: Medición del esfuerzo en actividades de I+D a través del estudio de los recursos económicos y humanos destinados a la investigación en Andalucía
Modificaciones/Observaciones:
Sujeto informante: Instituto Nacional de Estadística
Modificaciones/Observaciones:
Variables y atributos objeto de estudio: Las empresas, organismos públicos, universidades e instituciones privadas sin fines de lucro que realizan actividades sistemáticas en investigación científica y desarrollo tecnológico
Modificaciones/Observaciones:

TRABAJOS PREVISTOS EN 2020

Fase	Descripción tarea	Periodicidad	Desagregación territorial	Fecha realización	Fecha referencia datos
Estudios previos y diseño					
Recogida y grabación de información	Recogida de información de base	Anual	Autonómica	Oct-Nov/2020	2019
Tratamiento de datos y control de calidad	Tratamiento de datos	Anual	Autonómica	Mar/2020, Jun/2020, Oct/2020	2018
Obtención y difusión de resultados	Difusión de resultados	Anual	Autonómica	31/Mar/2020, 30/Jun/2020 30/Oct/2020, 30/Nov/2020	2018 (Prov.), 2018 (Av. Datos def.) 2018 (Def.), 2019 (Av. Datos prov.)
Otros					

TRABAJOS EJECUTADOS EN 2020

Fase	Descripción tarea	Periodicidad	Desagregación territorial	Fecha realización	Fecha referencia datos
Estudios previos y diseño					
Recogida y grabación de información	Recogida de información de base	Anual	Autonómica	Oct-Nov/2020	2019
Tratamiento de datos y control de calidad	Tratamiento de datos	Anual	Autonómica	Nov/2020	2019
Obtención y difusión de resultados	Difusión de resultados	Anual	Autonómica	19/Feb/2020, 27/Nov/2020	2018 (Def.), 2019 (Av. Datos Def.)
Otros					

RESULTADOS PREVISTOS

Variables y atributos a difundir: Medición del esfuerzo destinado a actividades de I+D a través del estudio de los recursos económicos y humanos destinados a investigación por todos los sectores económicos (emp por sector de actividad, administraciones públicas según disciplina científica, enseñanza superior según disciplina científica e instituciones privadas sin fines de lucro): personal empleado en I+D, análisis del empleo en I+D según ocupación, titulación y sexo en la Universidades, gastos en I+D por sector y tipo de gasto, así como origen de los fondos de financiación e indicadores de ciencia y tecnología (gastos I+D respecto al PIB e indicadores de personal en I+D)
Modificaciones/Observaciones:

PRODUCTOS DE DIFUSIÓN EN 2020

MODIFICACIONES/OBSERVACIONES

Denominación de Producto: Estadísticas sobre actividades de I+D. Datos definitivos	
Tipo de Producto: Tablas	
Url: https://www.juntadeandalucia.es/institutodeestadisticaycartografia/invesdesa/index.htm	
Canal o Medio de difusión: Internet	
Periodicidad del Producto de difusión: Anual	
Desagregación Territorial de resultados: Autonómica	

Denominación de Producto:	
Tipo de Producto:	
Url:	
Canal o Medio de difusión:	
Periodicidad del Producto de difusión:	
Desagregación Territorial de resultados:	

Denominación de otros productos: Estadísticas sobre actividades de I+D. Avance datos definitivos, Estadísticas sobre actividades de I+D. Avance datos provisionales
Modificaciones/Observaciones:

USO Y UTILIZACIÓN DE RESULTADOS

Perfil de Usuarios	Administración Autónoma de Andalucía
Solicitudes de datos	
Accesos en Web	
Impacto en medios	
Referencias técnicas	
Normas y planes	

COSTE MÁXIMO ESTIMADO EN 2020

COSTE ECONÓMICO REAL EN 2020

Coste: 8.450,00€	8.450,00€
------------------	-----------

NIVEL DE EJECUCIÓN DE LA ACTIVIDAD	Total	X	Parcial		Nulo	
Motivos del nivel de ejecución en caso de Parcial o Nulo:						

Evaluación PECA 2020	Encuesta sobre innovación tecnológica en las empresas en Andalucía	08.01.04
-------------------------	--	----------

Tipo actividad: Estadística	Organismo responsable: Instituto de Estadística y Cartografía de Andalucía	Tema: 8. I+D+i y sociedad de la información
Etapas de desarrollo: Operación	Objeto: Producción	Subtema: 8.01 Investigación, desarrollo tecnológico e innovación
Tipo de recogida: Explotación de información estadística o cartográfica		Cumplimiento ejes: Cohesión, Sostenibilidad, Innovación y Políticas Públicas

Objetivo: Conocer, con periodicidad anual, información directa sobre el proceso de innovación tecnológica en las empresas con actividad en Andalucía, para elaborar indicadores que permitan conocer los distintos aspectos del proceso
Modificaciones/Observaciones:
Sujeto informante: Instituto Nacional de Estadística
Modificaciones/Observaciones:
Variables y atributos objeto de estudio: Empresas y/o establecimientos con sede social en Andalucía con gasto en innovación tecnológica en esta Comunidad, así como las empresas con sede social en otra Comunidad Autónoma para las que la regionalización de la variable gastos en innovación afecta a la Comunidad Autónoma andaluza
Modificaciones/Observaciones:

TRABAJOS PREVISTOS EN 2020

Fase	Descripción tarea	Periodicidad	Desagregación territorial	Fecha realización	Fecha referencia datos
Estudios previos y diseño					
Recogida y grabación de información	Recogida de información de base	Anual	Autonómica	Tri4/2020	2019
Tratamiento de datos y control de calidad	Tratamiento de datos	Anual	Autonómica	Tri1/2020, Tri4/2020	2018, 2019 (Av.)
Obtención y difusión de resultados	Difusión de resultados	Anual	Autonómica	31/Mar/2020, 30/Dic/2020	2018 (Def.), 2019 (Av.)
Otros					

TRABAJOS EJECUTADOS EN 2020

Fase	Descripción tarea	Periodicidad	Desagregación territorial	Fecha realización	Fecha referencia datos
Estudios previos y diseño					
Recogida y grabación de información	Recogida de información de base	Anual	Autonómica	Tri4/2020	2019
Tratamiento de datos y control de calidad	Tratamiento de datos	Anual	Autonómica	Tri1/2020, Tri4/2020	2018, 2019 (Av.)
Obtención y difusión de resultados	Difusión de resultados	Anual	Autonómica	17/Abr/2020, 21/Dic/2020	2018 (Def.), 2019 (Av.)
Otros					

RESULTADOS PREVISTOS

Variables y atributos a difundir: Información directa sobre la estructura del proceso de innovación y la estrategia tecnológica de las empresas ofreciendo información sobre: gastos en innovación y gastos internos en I+D por estrato de empleo y sector de actividad, empresas con actividad innovadora, empresas que han realizado I+D, gastos totales en actividades innovadoras, intensidad de innovación, empresas innovadoras, impacto económico de las innovaciones sobre la cifra de negocios, empresas con innovaciones en curso o o exitosas, empresas EIN, fuentes de información para actividades de innovación, objetivo de la actividad innovadora de las empresas EIN, factores que dificultan la innovación, empresas con innovaciones no tecnológicas, innovaciones organizativas y de comercialización

Modificaciones/Observaciones: Información directa sobre la estructura del proceso de innovación y la estrategia tecnológica de las empresas con información del 'Gastos en actividades innovadoras', 'Innovación', 'Actividades innovadoras', 'Estrategias y flujos de conocimientos' en los últimos 3 años, Innovación 2016-2018

PRODUCTOS DE DIFUSIÓN EN 2020

MODIFICACIONES/OBSERVACIONES

Denominación de Producto: Encuesta sobre innovación en las empresas	
Tipo de Producto: Tablas	
Url: https://www.juntadeandalucia.es/institutodeestadisticaycartografia/innova/index.htm	
Canal o Medio de difusión: Internet	
Periodicidad del Producto de difusión: Anual	
Desagregación Territorial de resultados: Autonómica	

Denominación de Producto:	
Tipo de Producto:	
Url:	
Canal o Medio de difusión:	
Periodicidad del Producto de difusión:	
Desagregación Territorial de resultados:	

Denominación de otros productos:	
Modificaciones/Observaciones:	

USO Y UTILIZACIÓN DE RESULTADOS

Perfil de Usuarios	Administración Autónoma de Andalucía"
Solicitudes de datos	1
Accesos en Web	
Impacto en medios	
Referencias técnicas	
Normas y planes	

COSTE MÁXIMO ESTIMADO EN 2020

COSTE ECONÓMICO REAL EN 2020

Coste: 8.450,00€	8.450,00€
------------------	-----------

NIVEL DE EJECUCIÓN DE LA ACTIVIDAD	Total	X	Parcial		Nulo	
Motivos del nivel de ejecución en caso de Parcial o Nulo:						

Evaluación PECA 2020	Encuesta sobre el uso de TIC y comercio electrónico en las empresas en Andalucía	08.01.07
----------------------	--	----------

Tipo actividad: Estadística	Organismo responsable: Instituto de Estadística y Cartografía de Andalucía	Tema: 8. I+D+i y sociedad de la información
Etapas de desarrollo: Operación	Objeto: Producción	Subtema: 8.01 Investigación, desarrollo tecnológico e innovación
Tipo de recogida: Explotación de información estadística o cartográfica		Cumplimiento ejes: Cohesión, Innovación y Políticas Públicas

Objetivo: Conocer el volumen y las características de las operaciones de comercio y servicio que se desarrollan a través de redes telemáticas en Andalucía
Modificaciones/Observaciones:
Sujeto informante: Instituto Nacional de Estadística
Modificaciones/Observaciones:
Variables y atributos objeto de estudio: Empresas cuya actividad principal se describe en las secciones C, D, E, F, G, H, I (excepto la división 56), J, L, las divisiones de la 69 a la 74 de la sección M, y la sección N y el grupo 95.1 según la CNAE 2009
Modificaciones/Observaciones:

TRABAJOS PREVISTOS EN 2020

Fase	Descripción tarea	Periodicidad	Desagregación territorial	Fecha realización	Fecha referencia datos
Estudios previos y diseño					
Recogida y grabación de información	Recogida de información de base	Anual	Autonómica	Tri3/2020	2019/2020
Tratamiento de datos y control de calidad	Tratamiento de datos	Anual	Autonómica	Tri3/2020	2019/2020
Obtención y difusión de resultados	Fin de proceso de datos, obtención de resultados y difusión	Anual	Autonómica	Sep/2020, Nov/2020	2019-2020 (Av.), 2019-2020 (Def.)
Otros					

TRABAJOS EJECUTADOS EN 2020

Fase	Descripción tarea	Periodicidad	Desagregación territorial	Fecha realización	Fecha referencia datos
Estudios previos y diseño					
Recogida y grabación de información	Recogida de información de base	Anual	Autonómica	Tri3/2020	2019/2020
Tratamiento de datos y control de calidad	Tratamiento de datos	Anual	Autonómica	Tri3/2020	2019/2020
Obtención y difusión de resultados	Fin de proceso de datos, obtención de resultados y difusión	Anual	Autonómica	20/Oct/2020, 27/Nov/2020	2019-2020 (Av.), 2019-2020 (Def.)
Otros					

RESULTADOS PREVISTOS

Variables y atributos a difundir: Uso de ordenadores y otras tecnologías, especialistas en TIC, conexión a internet, página web, medios sociales, servicios en la nube, análisis de big data, facturación, seguridad y gasto TIC. Todo ello por agrupación de actividad económica
Modificaciones/Observaciones: Además también se incluyen variables sobre la Administración Pública y las empresas, Otros usos de Internet, Intercambio de información dentro de la empresa, Internet de las cosas (IoT), Impresión 3D, Robótica

PRODUCTOS DE DIFUSIÓN EN 2020

MODIFICACIONES/OBSERVACIONES

Denominación de Producto: Estadísticas sobre uso TIC y comercio electrónico en las empresas	
Tipo de Producto: Tablas	
Url: https://www.juntadeandalucia.es/institutodeestadisticaycartografia/esttic/index.htm	
Canal o Medio de difusión: Internet	
Periodicidad del Producto de difusión: Anual	
Desagregación Territorial de resultados: Autonómica	

Denominación de Producto:	
Tipo de Producto:	
Url:	
Canal o Medio de difusión:	
Periodicidad del Producto de difusión:	
Desagregación Territorial de resultados:	

Denominación de otros productos:	
Modificaciones/Observaciones:	

USO Y UTILIZACIÓN DE RESULTADOS

Perfil de Usuarios	Administración autonómica de Andalucía
Solicitudes de datos	5
Accesos en Web	
Impacto en medios	9
Referencias técnicas	
Normas y planes	

COSTE MÁXIMO ESTIMADO EN 2020

COSTE ECONÓMICO REAL EN 2020

Coste: 6.925,00€	6.925,00€
------------------	-----------

NIVEL DE EJECUCIÓN DE LA ACTIVIDAD	Total	X	Parcial		Nulo	
Motivos del nivel de ejecución en caso de Parcial o Nulo:						

Evaluación PECA 2020	Panel de indicadores de innovación de Andalucía	08.01.08
-------------------------	---	----------

Tipo actividad: Estadística y Cartográfica	Organismo responsable: Instituto de Estadística y Cartografía de Andalucía	Tema: 8. I+D+i y sociedad de la información
Etapas de desarrollo: Operación	Objeto: Producción	Subtema: 8.01 Investigación, desarrollo tecnológico e innovación
Tipo de recogida: Recopilación o Síntesis		Cumplimiento ejes: Cohesión, Sostenibilidad, Innovación, Género y Políticas Públicas

Objetivo: Suministrar la información estadística y cartográfica necesaria para obtener, para el ámbito territorial de la Comunidad Autónoma, los indicadores europeos de innovación en las dimensiones relativas a los factores que posibilitan la innovación, las actividades y los productos de la innovación
Modificaciones/Observaciones:
Sujeto informante: Administraciones públicas
Modificaciones/Observaciones:
Variables y atributos objeto de estudio: Indicadores relacionados con la innovación: inputs que afectan a la innovación, la actividad empresarial innovadora y los resultados de la actividad innovadora en términos de perfiles de empresas innovadoras y efectos económicos de la innovación
Modificaciones/Observaciones:

TRABAJOS PREVISTOS EN 2020

Fase	Descripción tarea	Periodicidad	Desagregación territorial	Fecha realización	Fecha referencia datos
Estudios previos y diseño					
Recogida y grabación de información	Recogida de información	Continua	Multiterritorial	2020	2017-2019
Tratamiento de datos y control de calidad	Tratamiento de datos	Continua	Multiterritorial	2020	2017-2019
Obtención y difusión de resultados	Difusión de resultados	Continua	Multiterritorial	9/Jul/2020	2017-2019
		Anual		2020	2017-2019
Otros					

TRABAJOS EJECUTADOS EN 2020

Fase	Descripción tarea	Periodicidad	Desagregación territorial	Fecha realización	Fecha referencia datos
Estudios previos y diseño					
Recogida y grabación de información	Recogida de información	Continua	Multiterritorial	2020	2017-2019
Tratamiento de datos y control de calidad	Tratamiento de datos	Continua	Multiterritorial	2020	2017-2019
Obtención y difusión de resultados	Difusión de resultados	Anual	Multiterritorial	18/Sep/2020	2017-2019
		Continua		2020	2017-2019
Otros					

RESULTADOS PREVISTOS

Variables y atributos a difundir: Indicadores referidos a: condiciones marco, inversiones, actividades de innovación e impactos

Modificaciones/Observaciones:

PRODUCTOS DE DIFUSIÓN EN 2020**MODIFICACIONES/OBSERVACIONES**

Denominación de Producto: Panel de indicadores de innovación de Andalucía	
Tipo de Producto: Tablas, Gráficos y Mapas	
Url: http://www.juntadeandalucia.es/institutodeestadisticaycartografia/indinnova/index.htm	
Canal o Medio de difusión: Internet	
Periodicidad del Producto de difusión: Continua y Anual	
Desagregación Territorial de resultados: Multiterritorial	

Denominación de Producto:	
Tipo de Producto:	
Url:	
Canal o Medio de difusión:	
Periodicidad del Producto de difusión:	
Desagregación Territorial de resultados:	

Denominación de otros productos:

Modificaciones/Observaciones:

USO Y UTILIZACIÓN DE RESULTADOS

Perfil de Usuarios	Ciudadanía y Administraciones públicas
Solicitudes de datos	
Accesos en Web	
Impacto en medios	
Referencias técnicas	
Normas y planes	Estrategia Española de Ciencia y Tecnología y de Innovación 2013-2020 y el Plan Estadístico y Cartográfico de Andalucía 2013-2020

COSTE MÁXIMO ESTIMADO EN 2020**COSTE ECONÓMICO REAL EN 2020**

Coste: 9.000,00€	9.000,00€
------------------	-----------

NIVEL DE EJECUCIÓN DE LA ACTIVIDAD	Total	Parcial	X	Nulo
Motivos del nivel de ejecución en caso de Parcial o Nulo:	Desajustes en la difusión			

Evaluación PECA 2020	Sistema de Indicadores de la Estrategia de Innovación de Andalucía 2020 (RIS3)	08.01.11
----------------------	--	----------

Tipo actividad: Estadística y Cartográfica	Organismo responsable: Instituto de Estadística y Cartografía de Andalucía	Tema: 8. I+D+i y sociedad de la información
Etapa de desarrollo: Operación	Objeto: Producción	Subtema: 8.01 Investigación, desarrollo tecnológico e innovación
Tipo de recogida: Recopilación o Síntesis		Cumplimiento ejes: Cohesión, Sostenibilidad, Innovación Género y Políticas Públicas

Objetivo: Suministrar la información que permita el seguimiento y la evaluación de la Estrategia de Innovación de Andalucía 2020 (RIS3)
Modificaciones/Observaciones:
Sujeto informante: Administraciones Públicas
Modificaciones/Observaciones:
Variables y atributos objeto de estudio: Indicadores de contexto e indicadores de resultado a medio y largo plazo relacionados con la innovación en Andalucía
Modificaciones/Observaciones:

TRABAJOS PREVISTOS EN 2020

Fase	Descripción tarea	Periodicidad	Desagregación territorial	Fecha realización	Fecha referencia datos
Estudios previos y diseño					
Recogida y grabación de información	Recogida de información	Continua	Multiterritorial	2020	2017-2019
Tratamiento de datos y control de calidad	Tratamiento de datos	Continua	Multiterritorial	2020	2017-2019
Obtención y difusión de resultados	Difusión de resultados	Continua	Multiterritorial	2020	2017-2019
Otros		Anual		27/Feb/2020	2017-2029

TRABAJOS EJECUTADOS EN 2020

Fase	Descripción tarea	Periodicidad	Desagregación territorial	Fecha realización	Fecha referencia datos
Estudios previos y diseño					
Recogida y grabación de información	Recogida de información	Continua	Multiterritorial	2020	2017-2019
Tratamiento de datos y control de calidad	Tratamiento de datos	Continua	Multiterritorial	2020	2017-2019
Obtención y difusión de resultados	Difusión de resultados	Continua	Multiterritorial	2020	2017-2019
Otros		Anual		27/Feb/2020	2017-2029

RESULTADOS PREVISTOS

Variables y atributos a difundir: Indicadores de contexto e indicadores de resultado a medio y largo plazo relacionados con la innovación en Andalucía
Modificaciones/Observaciones:

PRODUCTOS DE DIFUSIÓN EN 2020

MODIFICACIONES/OBSERVACIONES

Denominación de Producto: Sistema de Indicadores de la Estrategia de Innovación de Andalucía 2020 - RIS3	
Tipo de Producto: Tablas, Gráficos y Mapas	
Url: http://www.juntadeandalucia.es/institutodeestadisticaycartografia/indris3/index.htm	
Canal o Medio de difusión: Internet	
Periodicidad del Producto de difusión: Continua y Anual	
Desagregación Territorial de resultados: Multiterritorial	

Denominación de Producto:	
Tipo de Producto:	
Url:	
Canal o Medio de difusión:	
Periodicidad del Producto de difusión:	
Desagregación Territorial de resultados:	

Denominación de otros productos:
Modificaciones/Observaciones:

USO Y UTILIZACIÓN DE RESULTADOS

Perfil de Usuarios	Ciudadanía y Administraciones públicas
Solicitudes de datos	
Accesos en Web	
Impacto en medios	
Referencias técnicas	
Normas y planes	Estrategia de Innovación de Andalucía 2020 (RIS3) y el Plan Estadístico y Cartográfico de Andalucía 2013-2020

COSTE MÁXIMO ESTIMADO EN 2020

COSTE ECONÓMICO REAL EN 2020

Coste: 9.000,00€	9.000,00€
------------------	-----------

NIVEL DE EJECUCIÓN DE LA ACTIVIDAD	Total	X	Parcial		Nulo	
Motivos del nivel de ejecución en caso de Parcial o Nulo:						

Evaluación PECA 2020	Sistema de indicadores para el seguimiento y evaluación de la Planificación en Andalucía	09.01.25
-------------------------	--	----------

Tipo actividad: Estadística	Organismo responsable: Instituto de Estadística y Cartografía de Andalucía	Tema: 9. Administración y servicios públicos
Etapa de desarrollo: Operación	Objeto: Soporte	Subtema: 9.01 Administración pública
Tipo de recogida: Recopilación o Síntesis	Cumplimiento ejes: Cohesión, Sostenibilidad, Innovación, Género y Políticas Públicas	

Objetivo: Avanzar en la obtención de información estadística y cartográfica que permita el seguimiento y evaluación de los Planes generales y sectoriales en el ámbito de la Junta de Andalucía
Modificaciones/Observaciones:
Sujeto informante: Administraciones Públicas
Modificaciones/Observaciones:
Variables y atributos objeto de estudio: Conjunto de indicadores que forman parte de la producción estadística y cartográfica relacionada con la planificación sectorial y económica de la Junta de Andalucía
Modificaciones/Observaciones:

TRABAJOS PREVISTOS EN 2020

Fase	Descripción tarea	Periodicidad	Desagregación territorial	Fecha realización	Fecha referencia datos
Estudios previos y diseño					
Recogida y grabación de información	Recogida de información	Continua	Multiterritorial	2020	2020
Tratamiento de datos y control de calidad	Tratamiento de datos	Continua	Multiterritorial	2020	2020
Obtención y difusión de resultados	Difusión de resultados	Continua	Multiterritorial	2020	2020
Otros	Informar los borradores de los distintos planes y estrategias formulados por la Junta de Andalucía. Estudio y análisis de la producción estadística y cartográfica para el diseño de indicadores que permitan medir el grado de consecución de los objetivos de los textos normativos objeto de redacción	Continua	Multiterritorial	2020	2019 y anteriores

TRABAJOS EJECUTADOS EN 2020

Fase	Descripción tarea	Periodicidad	Desagregación territorial	Fecha realización	Fecha referencia datos
Estudios previos y diseño					
Recogida y grabación de información	Recogida de información	Continua	Multiterritorial	2020	2020
Tratamiento de datos y control de calidad	Tratamiento de datos	Continua	Multiterritorial	2020	2020
Obtención y difusión de resultados	Difusión de resultados	Continua	Multiterritorial	2020	2020
Otros	Informar los borradores de los distintos planes y estrategias formulados por la Junta de Andalucía. Estudio y análisis de la producción estadística y cartográfica para el diseño de indicadores que permitan medir el grado de consecución de los objetivos de los textos normativos objeto de redacción	Continua	Multiterritorial	2020	2019 y anteriores

RESULTADOS PREVISTOS

Variables y atributos a difundir: Definición del indicador, sistema al que pertenece, serie disponible, url, periodicidad, desagregación, etc.

Modificaciones/Observaciones:

PRODUCTOS DE DIFUSIÓN EN 2020**MODIFICACIONES/OBSERVACIONES**

Denominación de Producto: Inventario de indicadores para la planificación y el seguimiento de políticas públicas	
Tipo de Producto: Otros	
Url: http://www.juntadeandalucia.es/institutodeestadisticaycartografia/indseguimiento/	
Canal o Medio de difusión: Internet	
Periodicidad del Producto de difusión: Continua	
Desagregación Territorial de resultados: Multiterritorial	

Denominación de Producto:	
Tipo de Producto:	
Url:	
Canal o Medio de difusión:	
Periodicidad del Producto de difusión:	
Desagregación Territorial de resultados:	

Denominación de otros productos:

Modificaciones/Observaciones:

USO Y UTILIZACIÓN DE RESULTADOS

Perfil de Usuarios	Ciudadanía y Administraciones públicas
Solicitudes de datos	
Accesos en Web	
Impacto en medios	
Referencias técnicas	
Normas y planes	Cualquier plan o estrategia formulado por la Junta de Andalucía en general y Plan Estadístico y Cartográfico de Andalucía 2013-2020

COSTE MÁXIMO ESTIMADO EN 2020**COSTE ECONÓMICO REAL EN 2020**

Coste: 9.000,00€	9.000,00€
------------------	-----------

NIVEL DE EJECUCIÓN DE LA ACTIVIDAD	Total	X	Parcial		Nulo	
Motivos del nivel de ejecución en caso de Parcial o Nulo:						

Evaluación PECA 2020	Sistema de indicadores para el seguimiento y evaluación del Plan Económico de Andalucía 2014-2020	09.01.27
-------------------------	---	----------

Tipo actividad: Estadística	Organismo responsable: Instituto de Estadística y Cartografía de Andalucía	Tema: 9. Administración y servicios públicos
Etapa de desarrollo: Operación	Objeto: Producción	Subtema: 9.01 Administración pública
Tipo de recogida: Recopilación o Síntesis	Cumplimiento ejes: Cohesión, Sostenibilidad, Innovación, Género y Políticas Públicas	

Objetivo: Avanzar en la obtención de la información que permita el seguimiento y evaluación de los once ejes de actuación del Plan Económico de Andalucía 2014-2020 (Agenda por el Empleo)
Modificaciones/Observaciones:
Sujeto informante: Administraciones Públicas
Modificaciones/Observaciones:
Variables y atributos objeto de estudio: Indicadores económicos, ambientales, territoriales, sociales e institucionales
Modificaciones/Observaciones:

TRABAJOS PREVISTOS EN 2020

Fase	Descripción tarea	Periodicidad	Desagregación territorial	Fecha realización	Fecha referencia datos
Estudios previos y diseño					
Recogida y grabación de información	Recogida de información	Continua	Multiterritorial	2020	2017-2019
Tratamiento de datos y control de calidad	Tratamiento de datos	Continua	Multiterritorial	2020	2017-2019
Obtención y difusión de resultados	Difusión de resultados	Continua Anual	Multiterritorial	2020 15/Dic/2020	2017-2019 2017-2019
Otros					

TRABAJOS EJECUTADOS EN 2020

Fase	Descripción tarea	Periodicidad	Desagregación territorial	Fecha realización	Fecha referencia datos
Estudios previos y diseño					
Recogida y grabación de información	Recogida de información	Continua	Multiterritorial	2020	2017-2019
Tratamiento de datos y control de calidad	Tratamiento de datos	Continua	Multiterritorial	2020	2017-2019
Obtención y difusión de resultados	Difusión de resultados	Continua Anual	Multiterritorial	2020 15/Dic/2020	2017-2019 2017-2019
Otros					

RESULTADOS PREVISTOS

Variables y atributos a difundir: Indicadores económicos, ambientales, territoriales, sociales e institucionales
Modificaciones/Observaciones:

PRODUCTOS DE DIFUSIÓN EN 2020

MODIFICACIONES/OBSERVACIONES

Denominación de Producto: Sistema de indicadores para el seguimiento y evaluación de la Agenda por el empleo, Plan Económico de Andalucía 2014-2020	
Tipo de Producto: Tablas	
Url: http://www.juntadeandalucia.es/institutodeestadisticaycartografia/indplan/index.htm	
Canal o Medio de difusión: Internet	
Periodicidad del Producto de difusión: Continua y Anual	
Desagregación Territorial de resultados: Autonómica	

Denominación de Producto:	
Tipo de Producto:	
Url:	
Canal o Medio de difusión:	
Periodicidad del Producto de difusión:	
Desagregación Territorial de resultados:	

Denominación de otros productos:	
Modificaciones/Observaciones:	

USO Y UTILIZACIÓN DE RESULTADOS

Perfil de Usuarios	Ciudadanía y Administraciones públicas
Solicitudes de datos	
Accesos en Web	
Impacto en medios	
Referencias técnicas	
Normas y planes	Plan Económico de Andalucía 2014-2020 y Plan Estadístico y Cartográfico de Andalucía 2013-2020

COSTE MÁXIMO ESTIMADO EN 2020

COSTE ECONÓMICO REAL EN 2020

Coste: 9.000,00€	9.000,00€
------------------	-----------

NIVEL DE EJECUCIÓN DE LA ACTIVIDAD	Total	X	Parcial		Nulo	
Motivos del nivel de ejecución en caso de Parcial o Nulo:						

Evaluación PECA 2020	Sistema de Indicadores de la Estrategia Industrial de Andalucía 2020	09.01.29
----------------------	--	----------

Tipo actividad: Estadística y Cartográfica	Organismo responsable: Instituto de Estadística y Cartografía de Andalucía	Tema: 9. Administración y servicios públicos
Etapas de desarrollo: Operación	Objeto: Producción	Subtema: 9.01 Administración pública
Tipo de recogida: Recopilación o Síntesis	Cumplimiento ejes: Cohesión, Sostenibilidad, Innovación, Género y Políticas Públicas	

Objetivo: Avanzar en la obtención de la información que permita el seguimiento y evaluación de la Estrategia Industrial de Andalucía 2020
Modificaciones/Observaciones:
Sujeto informante: Administraciones Públicas
Modificaciones/Observaciones:
Variables y atributos objeto de estudio: Indicadores relacionados con el sector industrial, el empleo, la innovación, la internacionalización y el capital industrial
Modificaciones/Observaciones:

TRABAJOS PREVISTOS EN 2020

Fase	Descripción tarea	Periodicidad	Desagregación territorial	Fecha realización	Fecha referencia datos
Estudios previos y diseño					
Recogida y grabación de información	Recogida de información	Continua	Multiterritorial	2020	2017-2019
Tratamiento de datos y control de calidad	Tratamiento de datos	Continua	Multiterritorial	2020	2017-2019
Obtención y difusión de resultados	Difusión de resultados	Anual	Multiterritorial	14/May/2020	2017-2019
		Continua		2020	2017-2019
Otros					

TRABAJOS EJECUTADOS EN 2020

Fase	Descripción tarea	Periodicidad	Desagregación territorial	Fecha realización	Fecha referencia datos
Estudios previos y diseño					
Recogida y grabación de información	Recogida de información	Continua	Multiterritorial	2020	2017-2019
Tratamiento de datos y control de calidad	Tratamiento de datos	Continua	Multiterritorial	2020	2017-2019
Obtención y difusión de resultados	Difusión de resultados	Anual	Multiterritorial	14/May/2020	2017-2019
		Continua		2020	2017-2019
Otros					

RESULTADOS PREVISTOS

Variables y atributos a difundir: Indicadores relacionados con el sector industrial, el empleo, la innovación, la internacionalización y el capital industrial
Modificaciones/Observaciones:

PRODUCTOS DE DIFUSIÓN EN 2020

MODIFICACIONES/OBSERVACIONES

Denominación de Producto: Sistema de Indicadores de la Estrategia Industrial de Andalucía 2020	
Tipo de Producto: Tablas, Gráficos y Mapas	
Url: http://www.juntadeandalucia.es/institutodeestadisticaycartografia/industrial/index.htm	
Canal o Medio de difusión: Internet	
Periodicidad del Producto de difusión: Continua y Anual	
Desagregación Territorial de resultados: Multiterritorial	

Denominación de Producto:	
Tipo de Producto:	
Url:	
Canal o Medio de difusión:	
Periodicidad del Producto de difusión:	
Desagregación Territorial de resultados:	

Denominación de otros productos:	
Modificaciones/Observaciones:	

USO Y UTILIZACIÓN DE RESULTADOS

Perfil de Usuarios	Ciudadanía y Administraciones públicas
Solicitudes de datos	
Accesos en Web	
Impacto en medios	
Referencias técnicas	
Normas y planes	Estrategia Industrial de Andalucía 2020 y el Plan Estadístico y Cartográfico de Andalucía 2013-2020

COSTE MÁXIMO ESTIMADO EN 2020

COSTE ECONÓMICO REAL EN 2020

Coste: 9.000,00€	9.000,00€
------------------	-----------

NIVEL DE EJECUCIÓN DE LA ACTIVIDAD	Total	X	Parcial		Nulo	
Motivos del nivel de ejecución en caso de Parcial o Nulo:						

Evaluación PECA 2020	Sistema de Indicadores de la Estrategia de Impulso del Sector TIC Andalucía 2020	09.01.30
-------------------------	--	----------

Tipo actividad: Estadística	Organismo responsable: Instituto de Estadística y Cartografía de Andalucía	Tema: 9. Administración y servicios públicos
Etapa de desarrollo: Operación	Objeto: Producción	Subtema: 9.01 Administración pública
Tipo de recogida: Recopilación o Síntesis	Cumplimiento ejes: Cohesión, Sostenibilidad, Innovación y Políticas Públicas	

Objetivo: Avanzar en la obtención de la información que permita el seguimiento y evaluación de la Estrategia de Impulso del Sector TIC en Andalucía 2020
Modificaciones/Observaciones:
Sujeto informante: Administraciones Públicas
Modificaciones/Observaciones:
Variables y atributos objeto de estudio: Indicadores relacionados con el sector TIC en Andalucía
Modificaciones/Observaciones:

TRABAJOS PREVISTOS EN 2020

Fase	Descripción tarea	Periodicidad	Desagregación territorial	Fecha realización	Fecha referencia datos
Estudios previos y diseño					
Recogida y grabación de información	Recogida de información	Continua	Multiterritorial	2020	2017-2019
Tratamiento de datos y control de calidad	Tratamiento de datos	Continua	Multiterritorial	2020	2017-2019
Obtención y difusión de resultados	Difusión de resultados	Continua	Multiterritorial	2020	2017-2019
		Anual		22/Oct/2020	2017-2019
Otros					

TRABAJOS EJECUTADOS EN 2020

Fase	Descripción tarea	Periodicidad	Desagregación territorial	Fecha realización	Fecha referencia datos
Estudios previos y diseño					
Recogida y grabación de información	Recogida de información	Continua	Multiterritorial	2020	2017-2019
Tratamiento de datos y control de calidad	Tratamiento de datos	Continua	Multiterritorial	2020	2017-2019
Obtención y difusión de resultados	Difusión de resultados	Continua	Multiterritorial	2020	2017-2019
		Anual		22/Oct/2020	2017-2019
Otros					

RESULTADOS PREVISTOS

Variables y atributos a difundir: Indicadores relacionados con el sector TIC en Andalucía
Modificaciones/Observaciones:

PRODUCTOS DE DIFUSIÓN EN 2020

MODIFICACIONES/OBSERVACIONES

Denominación de Producto: Sistema de Indicadores de la Estrategia de Impulso Sector TIC Andalucía 2020	
Tipo de Producto: Tablas	
Url: http://www.juntadeandalucia.es/institutoestadisticaycartografia/indimpulso/index.htm	
Canal o Medio de difusión: Internet	
Periodicidad del Producto de difusión: Continua y Anual	
Desagregación Territorial de resultados: Multiterritorial	

Denominación de Producto:	
Tipo de Producto:	
Url:	
Canal o Medio de difusión:	
Periodicidad del Producto de difusión:	
Desagregación Territorial de resultados:	

Denominación de otros productos:	
Modificaciones/Observaciones:	

USO Y UTILIZACIÓN DE RESULTADOS

Perfil de Usuarios	Ciudadanía y Administraciones públicas
Solicitudes de datos	
Accesos en Web	
Impacto en medios	2
Referencias técnicas	
Normas y planes	Estrategia de Impulso del Sector TIC Andalucía 2020 y el Plan Estadístico y Cartográfico de Andalucía 2013-2020

COSTE MÁXIMO ESTIMADO EN 2020

COSTE ECONÓMICO REAL EN 2020

Coste: 9.000,00€	9.000,00€
------------------	-----------

NIVEL DE EJECUCIÓN DE LA ACTIVIDAD	Total	X	Parcial		Nulo	
Motivos del nivel de ejecución en caso de Parcial o Nulo:						

Evaluación PECA 2020	Callejero Digital de Andalucía Unificado - CDAU	11.04.01
-------------------------	---	----------

Tipo actividad: Cartográfica	Organismo responsable: Instituto de Estadística y Cartografía de Andalucía	Tema: 11. Territorio
Etapas de desarrollo: Operación	Objeto: Producción	Subtema: 11.04 Direcciones y nombres geográficos
Tipo de recogida: Explotación de información estadística o cartográfica		Cumplimiento ejes: Cohesión, Innovación y Políticas Públicas

Objetivo: Creación, mantenimiento y actualización del CDAU, entendiéndose como tal, tanto el contenido alfanumérico y geográfico de la información del callejero, como el desarrollo de la infraestructura tecnológica de sistemas de información y telecomunicaciones que dará soporte al proceso
Modificaciones/Observaciones:
Sujeto informante: Instituto de Estadística y Cartografía de Andalucía; Instituto Nacional de Estadística; Ministerio de Hacienda (Dirección General del Catastro); Ministerio de Fomento (Instituto Geográfico Nacional); Diputaciones Provinciales de Almería, Cádiz, Córdoba, Huelva, Granada, Jaén, Málaga y Sevilla; Ayuntamientos de Andalucía
Modificaciones/Observaciones:
Variables y atributos objeto de estudio: Datos alfanuméricos y cartográficos sobre vías y portales de las direcciones postales de Andalucía. Viviendas ocupadas procedentes de la Base de Datos Longitudinal de la Población de Andalucía.
Modificaciones/Observaciones:

TRABAJOS PREVISTOS EN 2020

Fase	Descripción tarea	Periodicidad	Desagregación territorial	Fecha realización	Fecha referencia datos
Estudios previos y diseño					
Recogida y grabación de información	Recogida de información	Continua	Puntual, Lineal	2020	2020
Tratamiento de datos y control de calidad	Tratamiento de datos y control de calidad	Continua	Puntual, Lineal	2020	2020
Obtención y difusión de resultados	Obtención y difusión de resultados	Continua	Puntual, Lineal	2020	2020
		Semestral	Municipal	Feb/2020 Jul/2020	2020
Otros					

TRABAJOS EJECUTADOS EN 2020

Fase	Descripción tarea	Periodicidad	Desagregación territorial	Fecha realización	Fecha referencia datos
Estudios previos y diseño					
Recogida y grabación de información	Recogida de información	Continua	Puntual, Lineal	2020	2020
Tratamiento de datos y control de calidad	Tratamiento de datos y control de calidad	Continua	Puntual, Lineal	2020	2020
Obtención y difusión de resultados	Obtención y difusión de resultados	Continua	Puntual, Lineal	2020	2020
		Semestral	Municipal	Feb/2020 Jul/2020	2020
Otros					

RESULTADOS PREVISTOS

Variables y atributos a difundir: Vías y portales de los callejeros municipales

Modificaciones/Observaciones:

PRODUCTOS DE DIFUSIÓN EN 2020**MODIFICACIONES/OBSERVACIONES**

Denominación de Producto: Planos Callejeros de Andalucía	
Tipo de Producto: Mapas	
Url: http://www.juntadeandalucia.es/institutodeestadisticaycartografia/lineav2/web/	
Canal o Medio de difusión: Internet	
Periodicidad del Producto de difusión: Semestral	
Desagregación Territorial de resultados: Municipal	

Denominación de Producto: Callejero Digital de Andalucía Unificado	
Tipo de Producto: Directorios Servicios Datos espaciales	
Url: http://www.callejerodeandalucia.es/	
Canal o Medio de difusión: Internet	
Periodicidad del Producto de difusión: Continua	
Desagregación Territorial de resultados: Puntual y Lineal	

Denominación de otros productos: APP's municipales

Modificaciones/Observaciones:

USO Y UTILIZACIÓN DE RESULTADOS

Perfil de Usuarios	Administraciones públicas; empresas y ciudadanía en general
Solicitudes de datos	5
Accesos en Web	23.961
Impacto en medios	5
Referencias técnicas	3
Normas y planes	Plan Estadístico y Cartográfico de Andalucía 2013-2020

COSTE MÁXIMO ESTIMADO EN 2020**COSTE ECONÓMICO REAL EN 2020**

Coste: 274.037,78€	252.448,05€
--------------------	-------------

NIVEL DE EJECUCIÓN DE LA ACTIVIDAD	Total	X	Parcial		Nulo	
Motivos del nivel de ejecución en caso de Parcial o Nulo:						

Evaluación PECA 2020	Nomenclátor geográfico de Andalucía	11.04.04
-------------------------	-------------------------------------	----------

Tipo actividad: Cartográfica	Organismo responsable: Instituto de Estadística y Cartografía de Andalucía	Tema: 11. Territorio
Etapas de desarrollo: Operación	Objeto: Producción	Subtema: 11.04 Direcciones y nombres geográficos
Tipo de recogida: Recopilación o Síntesis		Cumplimiento ejes: Cohesión

Objetivo: Establecer un cuerpo toponímico oficial para la comunidad autónoma a partir de la toponimia de las series cartográficas autonómicas (Mapa Topográfico de Andalucía 1:10.000, Mapa Base de Andalucía y Base Cartográfica de Andalucía) y que sirva de fuente y revisión al Nomenclátor Geográfico Nacional, el Nomenclátor Conciso Nacional y otras fuentes
Modificaciones/Observaciones:
Sujeto informante: Instituto de Estadística y Cartografía de Andalucía, Instituto Geográfico Nacional y otros organismos productores de información cartográfica
Modificaciones/Observaciones:
Variables y atributos objeto de estudio: Topónimos o identificadores geográficos clasificados temáticamente en áreas administrativas, entidades de población, hidrografía, medio físico terrestre y marítimo, patrimonio, infraestructuras, actividades industriales, extractivas, servicios y equipamientos
Modificaciones/Observaciones:

TRABAJOS PREVISTOS EN 2020

Fase	Descripción tarea	Periodicidad	Desagregación territorial	Fecha realización	Fecha referencia datos
Estudios previos y diseño					
Recogida y grabación de información	Recogida de información	Continua	Puntual	2020	2020
Tratamiento de datos y control de calidad	Actualización, control de calidad y mantenimiento	Continua	Puntual	2020	2020
Obtención y difusión de resultados	Generación de productos de difusión	Continua	Puntual	2020	2020
Otros					

TRABAJOS EJECUTADOS EN 2020

Fase	Descripción tarea	Periodicidad	Desagregación territorial	Fecha realización	Fecha referencia datos
Estudios previos y diseño					
Recogida y grabación de información	Recogida de información	Continua	Puntual	2020	2020
Tratamiento de datos y control de calidad	Actualización, control de calidad y mantenimiento	Continua	Puntual	2020	2020
Obtención y difusión de resultados	Generación de productos de difusión	Continua	Puntual	2020	2020
Otros					

RESULTADOS PREVISTOS

Variables y atributos a difundir: Topónimos con localización geográfica, atributos de clasificación y ciclo de vida asociados
Modificaciones/Observaciones: Topónimos con localización geográfica, atributos de clasificación

PRODUCTOS DE DIFUSIÓN EN 2020

MODIFICACIONES/OBSERVACIONES

Denominación de Producto: Buscador de Nombres Geográficos	
Tipo de Producto: Servicios	Otros
Url: http://www.juntadeandalucia.es/institutodeestadisticaycartografia/prodCartografia/toponimia/index.htm	
Canal o Medio de difusión: Internet	
Periodicidad del Producto de difusión: Continua	
Desagregación Territorial de resultados: Puntual	

Denominación de Producto: Toponimia-Nomenclátor	
Tipo de Producto: Servicios	
Url: http://www.juntadeandalucia.es/institutodeestadisticaycartografia/prodCartografia/toponimia/index.htm	
Canal o Medio de difusión: Internet	
Periodicidad del Producto de difusión: Continua	
Desagregación Territorial de resultados: Puntual	

Denominación de otros productos:
Modificaciones/Observaciones:

USO Y UTILIZACIÓN DE RESULTADOS

Perfil de Usuarios	
Solicitudes de datos	
Accesos en Web	
Impacto en medios	
Referencias técnicas	1
Normas y planes	

COSTE MÁXIMO ESTIMADO EN 2020

COSTE ECONÓMICO REAL EN 2020

Coste: 32.655,13€	32.655,13€
-------------------	------------

NIVEL DE EJECUCIÓN DE LA ACTIVIDAD	Total	X	Parcial		Nulo	
Motivos del nivel de ejecución en caso de Parcial o Nulo:						

Evaluación PECA 2020	Base cartográfica de Andalucía	11.05.01
-------------------------	--------------------------------	----------

Tipo actividad: Cartográfica	Organismo responsable: Instituto de Estadística y Cartografía de Andalucía	Tema: 11. Territorio
Etapa de desarrollo: Operación	Objeto: Producción	Subtema: 11.05 Imágenes y cartografía básica
Tipo de recogida: Observación directa	Cumplimiento ejes: Cohesión y Políticas Públicas	

Objetivo: Producir de forma sistemática, la cartografía territorial de la Junta de Andalucía a partir de un modelo de datos convergente con la Base Topográfica Armonizada de Andalucía (BTA) y Base Topográfica Nacional (BTN25)
Modificaciones/Observaciones:
Sujeto informante: Instituto de Estadística y Cartografía de Andalucía e Instituto Geográfico Nacional
Modificaciones/Observaciones:
Variables y atributos objeto de estudio: Multitemáticas
Modificaciones/Observaciones:

TRABAJOS PREVISTOS EN 2020

Fase	Descripción tarea	Periodicidad	Desagregación territorial	Fecha realización	Fecha referencia datos
Estudios previos y diseño					
Recogida y grabación de información	Restitución y edición	Continua	Multiterritorial	2020	2016
Tratamiento de datos y control de calidad	Control de calidad	Continua	Multiterritorial	2020	2016
Obtención y difusión de resultados	Generación de productos de difusión	Irregular	Multiterritorial	Dic/2020	2016
Otros					

TRABAJOS EJECUTADOS EN 2020

Fase	Descripción tarea	Periodicidad	Desagregación territorial	Fecha realización	Fecha referencia datos
Estudios previos y diseño					
Recogida y grabación de información	Restitución y edición	Continua	Multiterritorial	2020	2016
Tratamiento de datos y control de calidad	Control de calidad	Continua	Multiterritorial	2020	2016
Obtención y difusión de resultados	Generación de productos de difusión	Irregular	Multiterritorial	10/Dic/2020	2016
Otros					

RESULTADOS PREVISTOS

Variables y atributos a difundir: Datos topográficos
Modificaciones/Observaciones:

PRODUCTOS DE DIFUSIÓN EN 2020

MODIFICACIONES/OBSERVACIONES

Denominación de Producto: Base Cartográfica de Andalucía	
Tipo de Producto: Datos espaciales	Servicios Datos espaciales Otros
Url: http://www.juntadeandalucia.es/institutodeestadisticaycartografia/prodCartografia/bc/bca.htm	
Canal o Medio de difusión: Internet	
Periodicidad del Producto de difusión: Irregular	
Desagregación Territorial de resultados: Multiterritorial	

Denominación de Producto: Mapa Topográfico de Andalucía	
Tipo de Producto: Mapas	Mapas y Servicios
Url: http://www.juntadeandalucia.es/institutodeestadisticaycartografia/prodCartografia/ctopografica/mta2013.htm	
Canal o Medio de difusión: Internet	
Periodicidad del Producto de difusión: Irregular	
Desagregación Territorial de resultados: Multiterritorial	

Denominación de otros productos:
Modificaciones/Observaciones:

USO Y UTILIZACIÓN DE RESULTADOS

Perfil de Usuarios	
Solicitudes de datos	11
Accesos en Web	
Impacto en medios	
Referencias técnicas	7
Normas y planes	

COSTE MÁXIMO ESTIMADO EN 2020

COSTE ECONÓMICO REAL EN 2020

Coste: 383.078,87€	272.346,97€
--------------------	-------------

NIVEL DE EJECUCIÓN DE LA ACTIVIDAD	Total	X	Parcial		Nulo	
Motivos del nivel de ejecución en caso de Parcial o Nulo:						

Evaluación PECA 2020	Datos espaciales de referencia de Andalucía	11.05.02
----------------------	---	----------

Tipo actividad: Cartográfica	Organismo responsable: Instituto de Estadística y Cartografía de Andalucía	Tema: 11. Territorio
Etapas de desarrollo: Operación	Objeto: Difusión	Subtema: 11.05 Imágenes y cartografía básica
Tipo de recogida: Recopilación o Síntesis	Cumplimiento ejes: Cohesión y Políticas Públicas	

Objetivo: Ofrecer información cartográfica actualizada sobre el territorio andaluz que integre los datos territoriales existentes en la Administración
Modificaciones/Observaciones:
Sujeto informante: Instituto de Estadística y Cartografía de Andalucía y otros organismos productores de información cartográfica
Modificaciones/Observaciones:
Variables y atributos objeto de estudio: Multitemáticas
Modificaciones/Observaciones:

TRABAJOS PREVISTOS EN 2020

Fase	Descripción tarea	Periodicidad	Desagregación territorial	Fecha realización	Fecha referencia datos
Estudios previos y diseño					
Recogida y grabación de información	Recogida de información	Continua	Multiterritorial	2020	2020 y anteriores
Tratamiento de datos y control de calidad	Actualización y control de calidad	Continua	Multiterritorial	2020	2020 y anteriores
Obtención y difusión de resultados	Generación de productos de difusión	Continua	Multiterritorial	2020	2020 y anteriores
Otros					

TRABAJOS EJECUTADOS EN 2020

Fase	Descripción tarea	Periodicidad	Desagregación territorial	Fecha realización	Fecha referencia datos
Estudios previos y diseño					
Recogida y grabación de información	Recogida de información	Continua	Multiterritorial	2020	2020 y anteriores
Tratamiento de datos y control de calidad	Actualización y control de calidad	Continua	Multiterritorial	2020	2020 y anteriores
Obtención y difusión de resultados	Generación de productos de difusión	Continua	Multiterritorial	2020	2020 y anteriores
Otros					

RESULTADOS PREVISTOS

Variables y atributos a difundir: Relieve, Infraestructura geográfica, Hidrografía, Medio físico, Medio marino, Usos del suelo, Sistema urbano, Tejido económico-productivo, Infraestructuras de transportes, Viario, Infraestructuras energéticas, Infraestructuras hidráulicas, Infraestructuras de comunicaciones, Instalaciones de tratamiento de residuos sólidos urbanos, Patrimonio, Servicios, Divisiones administrativas, Toponimia, Contexto España y Mundo
Modificaciones/Observaciones: Relieve, Infraestructura geográfica, Hidrografía, Medio físico, Medio marino, Usos del suelo, Sistema urbano, Tejido económico-productivo, Transporte y comunicaciones, Infraestructuras energéticas y medioambientales, Patrimonio, Servicios, Límites administrativos, Contexto España y Mundo, etc.

PRODUCTOS DE DIFUSIÓN EN 2020

MODIFICACIONES/OBSERVACIONES

Denominación de Producto: Datos Espaciales de Referencia de Andalucía	
Tipo de Producto: Datos espaciales	
Url: http://www.juntadeandalucia.es/institutodeestadisticaycartografia/DERA/index.htm	
Canal o Medio de difusión: Internet	
Periodicidad del Producto de difusión: Continua	
Desagregación Territorial de resultados: Multiterritorial	

Denominación de Producto:	
Tipo de Producto:	
Url:	
Canal o Medio de difusión:	
Periodicidad del Producto de difusión:	
Desagregación Territorial de resultados:	

Denominación de otros productos:
Modificaciones/Observaciones:

USO Y UTILIZACIÓN DE RESULTADOS

Perfil de Usuarios	
Solicitudes de datos	
Accesos en Web	
Impacto en medios	
Referencias técnicas	12
Normas y planes	

COSTE MÁXIMO ESTIMADO EN 2020

COSTE ECONÓMICO REAL EN 2020

Coste: 107.750,00€	104.050,00€
--------------------	-------------

NIVEL DE EJECUCIÓN DE LA ACTIVIDAD	Total	X	Parcial		Nulo	
Motivos del nivel de ejecución en caso de Parcial o Nulo:						

Evaluación PECA 2020	Cartoteca histórica de Andalucía	11.05.04
----------------------	----------------------------------	----------

Tipo actividad: Cartográfica	Organismo responsable: Instituto de Estadística y Cartografía de Andalucía	Tema: 11. Territorio
Etapa de desarrollo: Operación	Objeto: Difusión	Subtema: 11.05 Imágenes y cartografía básica
Tipo de recogida: Recopilación o Síntesis		Cumplimiento ejes: Cohesión

Objetivo: Inventariar, catalogar y digitalizar documentación cartográfica
Modificaciones/Observaciones:
Sujeto informante: Instituto de Estadística y Cartografía de Andalucía, organismos productores de cartografía y archivos históricos
Modificaciones/Observaciones:
Variables y atributos objeto de estudio: Autor, título, lugar geográfico, materia, fecha, escala, descripción física y signatura
Modificaciones/Observaciones:

TRABAJOS PREVISTOS EN 2020

Fase	Descripción tarea	Periodicidad	Desagregación territorial	Fecha realización	Fecha referencia datos
Estudios previos y diseño	Diseñar un nuevo modelo de datos a implementar para mejorar la aplicación web	Continua	Multiterritorial	2020	Histórico
Recogida y grabación de información	Identificar y catalogar archivos históricos de diferentes entidades	Continua	Multiterritorial	2020	Histórico
Tratamiento de datos y control de calidad	Digitalización de archivos históricos	Continua	Multiterritorial	2020	Histórico
Obtención y difusión de resultados	Difusión de resultados	Continua	Multiterritorial	2020	Histórico
Otros	Atender las peticiones de información a medida	Continua	Multiterritorial	2020	Histórico

TRABAJOS EJECUTADOS EN 2020

Fase	Descripción tarea	Periodicidad	Desagregación territorial	Fecha realización	Fecha referencia datos
Estudios previos y diseño	Diseñar un nuevo modelo de datos a implementar para mejorar la aplicación web	Continua	Multiterritorial	2020	Histórico
Recogida y grabación de información	Identificar y catalogar archivos históricos de diferentes entidades	Continua	Multiterritorial	2020	Histórico
Tratamiento de datos y control de calidad	Digitalización de archivos históricos	Continua	Multiterritorial	2020	Histórico
Obtención y difusión de resultados	Difusión de resultados	Continua	Multiterritorial	2020	Histórico
Otros	Atender las peticiones de información a medida	Continua	Multiterritorial	2020	Histórico

RESULTADOS PREVISTOS

Variables y atributos a difundir: Autor, título, lugar geográfico, materia, fecha, escala, descripción física y signatura
Modificaciones/Observaciones:

PRODUCTOS DE DIFUSIÓN EN 2020

MODIFICACIONES/OBSERVACIONES

Denominación de Producto: Catálogo digital de cartografía histórica	
Tipo de Producto: Mapas	
Url: https://www.juntadeandalucia.es/institutodeestadisticaycartografia/prodCartografia/cartoteca/index.htm	
Canal o Medio de difusión: Internet	
Periodicidad del Producto de difusión: Continua	
Desagregación Territorial de resultados: Multiterritorial	

Denominación de Producto:	
Tipo de Producto:	
Url:	
Canal o Medio de difusión:	
Periodicidad del Producto de difusión:	
Desagregación Territorial de resultados:	

Denominación de otros productos:	
Modificaciones/Observaciones:	

USO Y UTILIZACIÓN DE RESULTADOS

Perfil de Usuarios	Ciudadanos en general, estudiantes y profesionales
Solicitudes de datos	
Accesos en Web	
Impacto en medios	5
Referencias técnicas	10
Normas y planes	

COSTE MÁXIMO ESTIMADO EN 2020

COSTE ECONÓMICO REAL EN 2020

Coste: No genera coste externo	12.569,00€
--------------------------------	------------

NIVEL DE EJECUCIÓN DE LA ACTIVIDAD	Total	X	Parcial		Nulo	
Motivos del nivel de ejecución en caso de Parcial o Nulo:						

Evaluación PECA 2020	Fototeca Aérea Digital de Andalucía	11.05.06
-------------------------	-------------------------------------	----------

Tipo actividad: Cartográfica	Organismo responsable: Instituto de Estadística y Cartografía de Andalucía	Tema: 11. Territorio
Etapa de desarrollo: Operación	Objeto: Producción	Subtema: 11.05 Imágenes y cartografía básica
Tipo de recogida: Recopilación o Síntesis	Cumplimiento ejes: Cohesión y Políticas Públicas	

Objetivo: Disponer de un inventariado, catalogación y digitalización de todas las fotografías aéreas disponibles tanto del archivo del Instituto de Estadística y Cartografía como en otros de la Junta de Andalucía
Modificaciones/Observaciones:
Sujeto informante: Instituto de Estadística y Cartografía de Andalucía y organismos productores de cartografía
Modificaciones/Observaciones:
Variables y atributos objeto de estudio: Fotogramas de cada vuelo fotogramétrico y ortofotografía digital
Modificaciones/Observaciones:

TRABAJOS PREVISTOS EN 2020

Fase	Descripción tarea	Periodicidad	Desagregación territorial	Fecha realización	Fecha referencia datos
Estudios previos y diseño	Inventario, organización de fotogramas, vuelos y asignación de códigos	Continua	Multiterritorial	2020	2020 y anteriores
Recogida y grabación de información	Recogida de información	Continua	Multiterritorial	2020	2020 y anteriores
Tratamiento de datos y control de calidad	Tratamiento de datos	Continua	Multiterritorial	2020	2020 y anteriores
Obtención y difusión de resultados	Difusión de datos	Continua	Multiterritorial	2020	2020 y anteriores
Otros					

TRABAJOS EJECUTADOS EN 2020

Fase	Descripción tarea	Periodicidad	Desagregación territorial	Fecha realización	Fecha referencia datos
Estudios previos y diseño	Inventario, organización de fotogramas, vuelos y asignación de códigos	Continua	Multiterritorial	2020	2019 y anteriores
Recogida y grabación de información	Recogida de información	Continua	Multiterritorial	2020	2019 y anteriores
Tratamiento de datos y control de calidad	Tratamiento de datos	Continua	Multiterritorial	2020	2019 y anteriores
Obtención y difusión de resultados	Difusión de datos	Continua	Multiterritorial	2020	1977-2011
Otros					

RESULTADOS PREVISTOS

Variables y atributos a difundir: Fotografías aéreas
Modificaciones/Observaciones:

PRODUCTOS DE DIFUSIÓN EN 2020

MODIFICACIONES/OBSERVACIONES

Denominación de Producto: Fotografías aéreas de Andalucía	
Tipo de Producto: Gráficos y Fotos	
Url: http://www.juntadeandalucia.es/institutodeestadisticaycartografia/fototeca	
Canal o Medio de difusión: Internet CD-DVD Otro	
Periodicidad del Producto de difusión: Continua	
Desagregación Territorial de resultados: Multiterritorial	

Denominación de Producto:	
Tipo de Producto:	
Url:	
Canal o Medio de difusión:	
Periodicidad del Producto de difusión:	
Desagregación Territorial de resultados:	

Denominación de otros productos:	
Modificaciones/Observaciones:	

USO Y UTILIZACIÓN DE RESULTADOS

Perfil de Usuarios	Ciudadanos en general, estudiantes, profesionales y administraciones públicas
Solicitudes de datos	1.409
Accesos en Web	8.407
Impacto en medios	
Referencias técnicas	5
Normas y planes	

COSTE MÁXIMO ESTIMADO EN 2020

COSTE ECONÓMICO REAL EN 2020

Coste: 609.066,59€	447.797,78€
--------------------	-------------

NIVEL DE EJECUCIÓN DE LA ACTIVIDAD	Total	Parcial	X	Nulo
Motivos del nivel de ejecución en caso de Parcial o Nulo:	Desajustes en la difusión			

Evaluación PECA 2020	Red Andaluza de Posicionamiento	11.06.01
-------------------------	---------------------------------	----------

Tipo actividad: Cartográfica	Organismo responsable: Instituto de Estadística y Cartografía de Andalucía	Tema: 11. Territorio
Etapa de desarrollo: Operación	Objeto: Soporte	Subtema: 11.06 Marco geodésico
Tipo de recogida: Observación directa		Cumplimiento ejes: Cohesión

Objetivo: Solucionar el problema del posicionamiento en Andalucía suministrando datos procedentes de observaciones de satélites del sistema GPS bien mediante técnicas de postproceso o bien en tiempo real mediante técnicas diferenciales
Modificaciones/Observaciones:
Sujeto informante: Instituto de Estadística y Cartografía de Andalucía a través de las estaciones de recogida de datos geodésicos
Modificaciones/Observaciones:
Variables y atributos objeto de estudio: Marco de referencia geodésico de Andalucía
Modificaciones/Observaciones:

TRABAJOS PREVISTOS EN 2020

Fase	Descripción tarea	Periodicidad	Desagregación territorial	Fecha realización	Fecha referencia datos
Estudios previos y diseño					
Recogida y grabación de información	Recogida de información	Continua	Puntual	2020	2020
Tratamiento de datos y control de calidad	Generación de ficheros Rinex y de correcciones en tiempo real	Continua	Puntual	2020	2020
Obtención y difusión de resultados	Generación de productos de difusión	Continua	Puntual	2020	2020
Otros					

TRABAJOS EJECUTADOS EN 2020

Fase	Descripción tarea	Periodicidad	Desagregación territorial	Fecha realización	Fecha referencia datos
Estudios previos y diseño					
Recogida y grabación de información	Recogida de información	Continua	Puntual	2020	2020
Tratamiento de datos y control de calidad	Generación de ficheros Rinex y de correcciones en tiempo real	Continua	Puntual	2020	2020
Obtención y difusión de resultados	Generación de productos de difusión	Continua	Puntual	2020	2020
Otros					

RESULTADOS PREVISTOS

Variables y atributos a difundir: Coordenadas geográficas
Modificaciones/Observaciones:

PRODUCTOS DE DIFUSIÓN EN 2020

MODIFICACIONES/OBSERVACIONES

Denominación de Producto: Ficheros Rinex	Descarga RINEX para cálculos post-procesos
Tipo de Producto: Microdatos	
Url: http://www.juntadeandalucia.es/institutodeestadisticaycartografia/prodCartografia/posicionamiento/index.htm	
Canal o Medio de difusión: Internet	
Periodicidad del Producto de difusión: Continua	
Desagregación Territorial de resultados: Puntual	

Denominación de Producto: Correcciones diferenciales en tiempo real	Correcciones diferenciales para cálculos en tiempo real
Tipo de Producto: Servicios y Datos espaciales	Servicios
Url: http://www.juntadeandalucia.es/institutodeestadisticaycartografia/prodCartografia/posicionamiento/index.htm	
Canal o Medio de difusión: Internet	
Periodicidad del Producto de difusión: Continua	
Desagregación Territorial de resultados: Puntual	

Denominación de otros productos:
Modificaciones/Observaciones:

USO Y UTILIZACIÓN DE RESULTADOS

Perfil de Usuarios	
Solicitudes de datos	
Accesos en Web	
Impacto en medios	
Referencias técnicas	1
Normas y planes	

COSTE MÁXIMO ESTIMADO EN 2020

COSTE ECONÓMICO REAL EN 2020

Coste: 124.530,33€	118.530,32€
--------------------	-------------

NIVEL DE EJECUCIÓN DE LA ACTIVIDAD	Total	X	Parcial		Nulo	
Motivos del nivel de ejecución en caso de Parcial o Nulo:						

Evaluación PECA 2020	Actividades didácticas de promoción de la Estadística y la Cartografía en la comunidad educativa	13.00.03
-------------------------	--	----------

Tipo actividad: Estadística y Cartográfica	Organismo responsable: Instituto de Estadística y Cartografía de Andalucía	Tema: 13. Multidisciplinares y no desglosables por sector o tema
Etapas de desarrollo: Operación	Objeto: Difusión	Subtema: 13.00 No se divide
Tipo de recogida: Recopilación o Síntesis	Cumplimiento ejes: Cohesión, Género y Políticas Públicas	

Objetivo: Producir y difundir material relacionado con información estadística y cartográfica en la comunidad educativa para su uso escolar subrayando su potencial como recurso educativo
Modificaciones/Observaciones:
Sujeto informante: Instituto de Estadística y Cartografía de Andalucía
Modificaciones/Observaciones:
Variables y atributos objeto de estudio: Actividades didácticas en materia de estadística y cartografía
Modificaciones/Observaciones:

TRABAJOS PREVISTOS EN 2020

Fase	Descripción tarea	Periodicidad	Desagregación territorial	Fecha realización	Fecha referencia datos
Estudios previos y diseño	Búsqueda, creación y adaptación de materiales para la comunidad educativa	Continua	Multiterritorial	2020	-
Recogida y grabación de información	Recogida de información	Continua	Multiterritorial	2020	-
Tratamiento de datos y control de calidad	Tratamiento de la información y adaptación pedagógica	Continua	Multiterritorial	2020	-
Obtención y difusión de resultados	Publicación de materiales didácticos e infografías	Continua	Multiterritorial	2020	-
Otros	Visitas de escolares al Instituto de Estadística y Cartografía de Andalucía	Continua	-	2020	-

TRABAJOS EJECUTADOS EN 2020

Fase	Descripción tarea	Periodicidad	Desagregación territorial	Fecha realización	Fecha referencia datos
Estudios previos y diseño	Búsqueda, creación y adaptación de materiales para la comunidad educativa	Continua	Multiterritorial	2020	-
Recogida y grabación de información	Recogida de información	Continua	Multiterritorial	2020	-
Tratamiento de datos y control de calidad	Tratamiento de la información y adaptación pedagógica	Continua	Multiterritorial	2020	-
Obtención y difusión de resultados	Publicación de materiales didácticos e infografías	Continua	Multiterritorial	2020	-
Otros	Convocatoria del concurso escolar "Andalucía en un mapa"	Anual	Multiterritorial	2020	-

RESULTADOS PREVISTOS

Variables y atributos a difundir: Recursos didácticos, propuestas didácticas y enlaces de interés para acercar al profesorado y escolares a los conocimientos básicos de estadística y cartografía. Visualización de datos a través de infografías. Concurso para fomentar el conocimiento del territorio entre escolares.
Modificaciones/Observaciones:

PRODUCTOS DE DIFUSIÓN EN 2020

MODIFICACIONES/OBSERVACIONES

Denominación de Producto: Concurso escolar "Andalucía en un mapa"	
Tipo de Producto: Datos espaciales y Otros	
Url: http://www.juntadeandalucia.es/institutodeestadisticaycartografia/didactica/mapa.htm	
Canal o Medio de difusión: Internet	
Periodicidad del Producto de difusión: Anual	
Desagregación Territorial de resultados: Multiterritorial	

Denominación de Producto: Material didáctico y educativo	
Tipo de Producto: Tablas, Gráficos, Mapas, Informes, Fotos y Otros	
Url: https://www.juntadeandalucia.es/institutodeestadisticaycartografia/didactica/index.htm	
Canal o Medio de difusión: Internet	
Periodicidad del Producto de difusión: Continua	
Desagregación Territorial de resultados: Multiterritorial	

Denominación de otros productos:
Modificaciones/Observaciones:

USO Y UTILIZACIÓN DE RESULTADOS

Perfil de Usuarios	Comunidad educativa
Solicitudes de datos	5
Accesos en Web	
Impacto en medios	2
Referencias técnicas	
Normas y planes	

COSTE MÁXIMO ESTIMADO EN 2020

COSTE ECONÓMICO REAL EN 2020

Coste: 25.000,00€	16.206,01€
-------------------	------------

NIVEL DE EJECUCIÓN DE LA ACTIVIDAD	Total	X	Parcial		Nulo	
Motivos del nivel de ejecución en caso de Parcial o Nulo:						

Evaluación PECA 2020	Inventario de fuentes de información administrativa de Andalucía	13.00.10
-------------------------	--	----------

Tipo actividad: Estadística	Organismo responsable: Instituto de Estadística y Cartografía de Andalucía	Tema: 13. Multidisciplinares y no desglosables por sector o tema
Etapa de desarrollo: Operación	Objeto: Soporte	Subtema: 13.00 No se divide
Tipo de recogida: Observación directa	Cumplimiento ejes: Género y Políticas Públicas	

Objetivo: Proporcionar información sobre los registros y fuentes administrativas gestionadas por la Junta de Andalucía, y sean de utilidad para la elaboración de actividades estadísticas y cartográficas de interés para la Comunidad Autónoma de Andalucía
Modificaciones/Observaciones:
Sujeto informante: Instituto de Estadística y Cartografía de Andalucía, Consejerías, organismos y agencias administrativas de la Junta de Andalucía
Modificaciones/Observaciones:
Variables y atributos objeto de estudio: Fuentes de información administrativa detectadas por varios procedimientos: reuniones, informes relacionados con el artículo 30.h de la Ley 4/89 de Estadística y actividades estadísticas y/o cartográficas que las explotan
Modificaciones/Observaciones:

TRABAJOS PREVISTOS EN 2020

Fase	Descripción tarea	Periodicidad	Desagregación territorial	Fecha realización	Fecha referencia datos
Estudios previos y diseño					
Recogida y grabación de información	Recogida de información	Continua	Autonómica	2020	2020
Tratamiento de datos y control de calidad	Tratamiento de datos	Continua	Autonómica	2020	2020
Obtención y difusión de resultados	Difusión de resultados	Anual	Autonómica	16/Dic/2020	2020
Otros					

TRABAJOS EJECUTADOS EN 2020

Fase	Descripción tarea	Periodicidad	Desagregación territorial	Fecha realización	Fecha referencia datos
Estudios previos y diseño					
Recogida y grabación de información	Recogida de información	Continua	Autonómica	2020	2020
Tratamiento de datos y control de calidad	Tratamiento de datos	Continua	Autonómica	2020	2020
Obtención y difusión de resultados	Difusión de resultados	Anual	Autonómica	16/Dic/2020	2020
Otros					

RESULTADOS PREVISTOS

Variables y atributos a difundir: Denominación, normativa vigente que regula la fuente, obligatoriedad legal de inscripción de la población o los hechos, soporte, objetivos, organismo responsable de la gestión, población a la que se refiere la fuente, ámbito territorial, nivel de desagregación territorial, unidad investigada, variables asociadas a la unidad investigada, uso estadístico y/o cartográfico
Modificaciones/Observaciones:

PRODUCTOS DE DIFUSIÓN EN 2020

MODIFICACIONES/OBSERVACIONES

Denominación de Producto: Inventario de fuentes de información administrativa	
Tipo de Producto: Otros	
Url: http://www.juntadeandalucia.es/institutodeestadisticaycartografia/inventario/	
Canal o Medio de difusión: Internet	
Periodicidad del Producto de difusión: Anual	
Desagregación Territorial de resultados: Autonómica	

Denominación de Producto:	
Tipo de Producto:	
Url:	
Canal o Medio de difusión:	
Periodicidad del Producto de difusión:	
Desagregación Territorial de resultados:	

Denominación de otros productos:
Modificaciones/Observaciones:

USO Y UTILIZACIÓN DE RESULTADOS

Perfil de Usuarios	Profesionales de la estadística y cartografía pública en la medida que permite detectar grandes potenciales de datos para elaborar nuevas actividades, sin recurrir a solicitar información a las personas físicas y jurídicas, y ciudadanía en general
Solicitudes de datos	
Accesos en Web	
Impacto en medios	
Referencias técnicas	
Normas y planes	Contribuye a la planificación de diversas materias

COSTE MÁXIMO ESTIMADO EN 2020

COSTE ECONÓMICO REAL EN 2020

Coste: 36.000,00€	36.000,00€
-------------------	------------

NIVEL DE EJECUCIÓN DE LA ACTIVIDAD	Total	X	Parcial		Nulo	
Motivos del nivel de ejecución en caso de Parcial o Nulo:						

Evaluación PECA 2020	Métodos automáticos de enlace de registros	13.00.11
-------------------------	--	----------

Tipo actividad: Estadística y Cartográfica	Organismo responsable: Instituto de Estadística y Cartografía de Andalucía	Tema: 13. Multidisciplinares y no desglosables por sector o tema
Etapa de desarrollo: Operación	Objeto: Soporte	Subtema: 13.00 No se divide
Tipo de recogida: Fuente administrativa		Cumplimiento ejes: Cohesión, Innovación, Género y Políticas Públicas

Objetivo: Estudiar y desarrollar una metodología adecuada que permita implantar métodos automáticos para el enlace de registros o fusión de ficheros
Modificaciones/Observaciones:
Sujeto informante: Consejerías, organismos y agencias administrativas de la Junta de Andalucía
Modificaciones/Observaciones:
Variables y atributos objeto de estudio: Variables recogidas en fuentes de información administrativa y estadística
Modificaciones/Observaciones:

TRABAJOS PREVISTOS EN 2020

Fase	Descripción tarea	Periodicidad	Desagregación territorial	Fecha realización	Fecha referencia datos
Estudios previos y diseño					
Recogida y grabación de información					
Tratamiento de datos y control de calidad	Normalización de direcciones postales, georreferenciación y enlaces de registros administrativos y estadísticos	Continua	Puntual	2020	-
Obtención y difusión de resultados					
Otros					

TRABAJOS EJECUTADOS EN 2020

Fase	Descripción tarea	Periodicidad	Desagregación territorial	Fecha realización	Fecha referencia datos
Estudios previos y diseño					
Recogida y grabación de información					
Tratamiento de datos y control de calidad	Normalización de direcciones postales, georreferenciación y enlaces de registros administrativos y estadísticos	Continua	Puntual	2020	-
Obtención y difusión de resultados					
Otros					

RESULTADOS PREVISTOS

Variables y atributos a difundir:
Modificaciones/Observaciones:

PRODUCTOS DE DIFUSIÓN EN 2020**MODIFICACIONES/OBSERVACIONES**

Denominación de Producto:	
Tipo de Producto:	
Url:	
Canal o Medio de difusión:	
Periodicidad del Producto de difusión:	
Desagregación Territorial de resultados:	

Denominación de Producto:	
Tipo de Producto:	
Url:	
Canal o Medio de difusión:	
Periodicidad del Producto de difusión:	
Desagregación Territorial de resultados:	

Denominación de otros productos:	
Modificaciones/Observaciones:	

USO Y UTILIZACIÓN DE RESULTADOS

Perfil de Usuarios	Administraciones públicas, empresas privadas, universidades y personas interesadas en procesos de normalización y geocodificación de direcciones postales, así como de normalización de nombres de personas
Solicitudes de datos	
Accesos en Web	
Impacto en medios	
Referencias técnicas	
Normas y planes	

COSTE MÁXIMO ESTIMADO EN 2020**COSTE ECONÓMICO REAL EN 2020**

Coste: 72.000,00€	72.000,00€
-------------------	------------

NIVEL DE EJECUCIÓN DE LA ACTIVIDAD	Total	X	Parcial		Nulo	
Motivos del nivel de ejecución en caso de Parcial o Nulo:						

Evaluación PECA 2020	Sistema de indicadores de desarrollo sostenible de Andalucía para la Agenda 2030	13.00.12
----------------------	--	----------

Tipo actividad: Estadística y Cartográfica	Organismo responsable: Instituto de Estadística y Cartografía de Andalucía	Tema: 13. Multidisciplinares y no desglosables por sector o tema
Etapa de desarrollo: Operación	Objeto: Producción	Subtema: 13.00 No se divide
Tipo de recogida: Recopilación o Síntesis		Cumplimiento ejes: Cohesión, Sostenibilidad, Género y Políticas Públicas

Objetivo: Avanzar en la integración de la información sectorial de manera que puedan medirse los efectos de las diversas actuaciones públicas y privadas sobre el resto de las áreas de actividad, sobre el conjunto de la sociedad y sobre el medio ambiente, de forma que las estadísticas públicas contribuyan a un desarrollo sostenible
Modificaciones/Observaciones:
Sujeto informante: Administraciones Públicas
Modificaciones/Observaciones:
Variables y atributos objeto de estudio: Indicadores de distintos ámbitos temáticos: Empleo, Investigación y Desarrollo, Cambio climático y energía, Educación, Pobreza o exclusión social, Igualdad de género, recursos naturales, buen gobierno y alianzas para los objetivos
Modificaciones/Observaciones:

TRABAJOS PREVISTOS EN 2020

Fase	Descripción tarea	Periodicidad	Desagregación territorial	Fecha realización	Fecha referencia datos
Estudios previos y diseño					
Recogida y grabación de información	Recogida de información	Continua	Multiterritorial	2020	2017-2019
Tratamiento de datos y control de calidad	Tratamiento de datos	Continua	Multiterritorial	2020	2017-2019
Obtención y difusión de resultados	Difusión de resultados	Anual	Multiterritorial	16/Jun/2020	2017-2019
		Continua		2020	2017-2019
Otros					

TRABAJOS EJECUTADOS EN 2020

Fase	Descripción tarea	Periodicidad	Desagregación territorial	Fecha realización	Fecha referencia datos
Estudios previos y diseño					
Recogida y grabación de información	Recogida de información	Continua	Multiterritorial	2020	2017-2019
Tratamiento de datos y control de calidad	Tratamiento de datos	Continua	Multiterritorial	2020	2017-2019
Obtención y difusión de resultados	Difusión de resultados	Anual	Multiterritorial	16/Jun/2020	2017-2019
		Continua		2020	2017-2019
Otros					

RESULTADOS PREVISTOS

VARIABLES Y ATRIBUTOS A DIFUNDIR: Indicadores de distintos ámbitos temáticos: Empleo, Investigación y Desarrollo, Cambio climático y energía, Educación, Pobreza o exclusión social, Igualdad de género, recursos naturales, buen gobierno y alianzas para los objetivos

MODIFICACIONES/OBSERVACIONES:

PRODUCTOS DE DIFUSIÓN EN 2020

MODIFICACIONES/OBSERVACIONES

Denominación de Producto: Sistema de Indicadores de Desarrollo Sostenible de Andalucía para la Agenda 2030	
Tipo de Producto: Tablas, Gráficos y Mapas	
Url: http://www.juntadeandalucia.es/institutodeestadisticaycartografia/ods/index.htm	
Canal o Medio de difusión: Internet	
Periodicidad del Producto de difusión: Continua y Anual	
Desagregación Territorial de resultados: Multiterritorial	

Denominación de Producto:	
Tipo de Producto:	
Url:	
Canal o Medio de difusión:	
Periodicidad del Producto de difusión:	
Desagregación Territorial de resultados:	

Denominación de otros productos:

Modificaciones/Observaciones:

USO Y UTILIZACIÓN DE RESULTADOS

Perfil de Usuarios	Ciudadanía y Administraciones públicas
Solicitudes de datos	
Accesos en Web	
Impacto en medios	
Referencias técnicas	1
Normas y planes	Agenda 2030 para el Desarrollo Sostenible y Plan Estadístico y Cartográfico de Andalucía 2013-2020

COSTE MÁXIMO ESTIMADO EN 2020

COSTE ECONÓMICO REAL EN 2020

Coste: 9.000,00€	9.000,00€
-------------------------	-----------

NIVEL DE EJECUCIÓN DE LA ACTIVIDAD	Total	X	Parcial		Nulo	
Motivos del nivel de ejecución en caso de Parcial o Nulo:						

Evaluación PECA 2020	Anuario estadístico de Andalucía	13.00.13
-------------------------	----------------------------------	----------

Tipo actividad: Estadística y Cartográfica	Organismo responsable: Instituto de Estadística y Cartografía de Andalucía	Tema: 13. Multidisciplinares y no desglosables por sector o tema
Etapas de desarrollo: Operación	Objeto: Difusión	Subtema: 13.00 No se divide
Tipo de recogida: Recopilación o Síntesis	Cumplimiento ejes: Cohesión, Sostenibilidad, Innovación, Género y Políticas Públicas	

Objetivo: Ofrecer información estadística sobre los distintos sectores que componen la realidad de Andalucía, integrada en un único producto, que sirva de instrumento imprescindible para poder conocer cualquier aspecto sobre Andalucía, cada una de sus provincias y su comparación con otros territorios infra o supraestatales
Modificaciones/Observaciones:
Sujeto informante: Organismos productores de estadísticas
Modificaciones/Observaciones:
Variables y atributos objeto de estudio: Información estadística general que recoge los aspectos más relevantes de la situación medioambiental, demográfica, social y económica de Andalucía
Modificaciones/Observaciones:

TRABAJOS PREVISTOS EN 2020

Fase	Descripción tarea	Periodicidad	Desagregación territorial	Fecha realización	Fecha referencia datos
Estudios previos y diseño					
Recogida y grabación de información	Recogida de información	Continua	Multiterritorial	2020	2019 y anteriores
Tratamiento de datos y control de calidad	Tratamiento de datos	Continua	Multiterritorial	2020	2019 y anteriores
Obtención y difusión de resultados	Difusión de resultados	Continua	Multiterritorial	2020	2019 y anteriores
Otros					

TRABAJOS EJECUTADOS EN 2020

Fase	Descripción tarea	Periodicidad	Desagregación territorial	Fecha realización	Fecha referencia datos
Estudios previos y diseño					
Recogida y grabación de información	Recogida de información	Continua	Multiterritorial	2020	2019 y anteriores
Tratamiento de datos y control de calidad	Tratamiento de datos	Continua	Multiterritorial	2020	2019 y anteriores
Obtención y difusión de resultados	Difusión de resultados	Continua	Multiterritorial	2020	2019 y anteriores
Otros					

RESULTADOS PREVISTOS

Variables y atributos a difundir: Variables multitemáticas que abordan la situación medioambiental, demográfica, social y económica de Andalucía
Modificaciones/Observaciones:

PRODUCTOS DE DIFUSIÓN EN 2020

MODIFICACIONES/OBSERVACIONES

Denominación de Producto: Anuario Estadístico de Andalucía	
Tipo de Producto: Tablas, Gráficos y Mapas	
Url: https://www.juntadeandalucia.es/institutodeestadisticaycartografia/anuario/index.htm	
Canal o Medio de difusión: Internet	
Periodicidad del Producto de difusión: Continua	
Desagregación Territorial de resultados: Multiterritorial	

Denominación de Producto:	
Tipo de Producto:	
Url:	
Canal o Medio de difusión:	
Periodicidad del Producto de difusión:	
Desagregación Territorial de resultados:	

Denominación de otros productos:
Modificaciones/Observaciones:

USO Y UTILIZACIÓN DE RESULTADOS

Perfil de Usuarios	Ciudadanía en general
Solicitudes de datos	9
Accesos en Web	
Impacto en medios	5
Referencias técnicas	12
Normas y planes	Contribuye a la planificación de diversas materias

COSTE MÁXIMO ESTIMADO EN 2020

COSTE ECONÓMICO REAL EN 2020

Coste: 14.400,00€	14.400,00€
-------------------	------------

NIVEL DE EJECUCIÓN DE LA ACTIVIDAD	Total	X	Parcial		Nulo	
Motivos del nivel de ejecución en caso de Parcial o Nulo:						

Evaluación PECA 2020	Sistema de Información Multiterritorial de Andalucía	13.00.15
-------------------------	--	----------

Tipo actividad: Estadística y Cartográfica	Organismo responsable: Instituto de Estadística y Cartografía de Andalucía	Tema: 13. Multidisciplinares y no desglosables por sector o tema
Etapa de desarrollo: Operación	Objeto: Difusión	Subtema: 13.00 No se divide
Tipo de recogida: Recopilación o Síntesis		Cumplimiento ejes: Cohesión, Sostenibilidad, Género y Políticas Públicas

Objetivo: Ofrecer información estadística sobre cualquier ámbito territorial de la Comunidad Autónoma de Andalucía (regional, provincial, supramunicipal, municipal e inframunicipal) así como también sobre comunidades autónomas de España, países y regiones (NUTS1 Y NUTS2) de la Unión Europea. Proporcionar a su vez, una base de datos cartográfica que permita georreferenciar la base de datos numérica
Modificaciones/Observaciones:
Sujeto informante: Organismos productores de estadísticas, así como diversos entes administrativos
Modificaciones/Observaciones:
Variables y atributos objeto de estudio: Los principales aspectos y características de los territorios que componen la comunidad autónoma andaluza. Resto de comunidades autónomas y países y regiones de la Unión Europea
Modificaciones/Observaciones:

TRABAJOS PREVISTOS EN 2020

Fase	Descripción tarea	Periodicidad	Desagregación territorial	Fecha realización	Fecha referencia datos
Estudios previos y diseño					
Recogida y grabación de información	Recogida de información	Continua	Multiterritorial	2020	2020 y anteriores
Tratamiento de datos y control de calidad	Tratamiento de datos	Continua	Multiterritorial	2020	2020 y anteriores
Obtención y difusión de resultados	Difusión de resultados, difusión de metainformación en wikiieca y actualización de fichas municipales	Continua	Multiterritorial	2020	2020 y anteriores
Otros					

TRABAJOS EJECUTADOS EN 2020

Fase	Descripción tarea	Periodicidad	Desagregación territorial	Fecha realización	Fecha referencia datos
Estudios previos y diseño					
Recogida y grabación de información	Recogida de información	Continua	Multiterritorial	2020	2020 y anteriores
Tratamiento de datos y control de calidad	Tratamiento de datos	Continua	Multiterritorial	2020	2020 y anteriores
Obtención y difusión de resultados	Difusión de resultados, difusión de metainformación en wikiieca y actualización de fichas municipales	Continua	Inframunicipal, Municipal, Multiterritorial	2020	2020 y anteriores
Otros					

RESULTADOS PREVISTOS

Variables y atributos a difundir: Entorno físico y medio ambiente, población, enseñanza y formación, recursos sanitarios y salud, edificios y viviendas, elecciones, cultura y tiempo libre, sectores productivos, construcción, transportes y comunicaciones, actividad financiera y empresarial, locales, macromagnitudes, mercado de trabajo, hacienda. Además en la aplicación de escritorio se incluyen listas territoriales con las principales agrupaciones supramunicipales que se usan a nivel autonómico, lo que posibilita la generación de información para dichas agrupaciones a partir de datos municipales

Modificaciones/Observaciones: Eliminar desde Además en adelante
También ha dejado de publicarse información por regiones de la Unión Europea. Temporalmente tampoco se difunden los mapas

PRODUCTOS DE DIFUSIÓN EN 2020

MODIFICACIONES/OBSERVACIONES

Denominación de Producto: Andalucía pueblo a pueblo-Fichas municipales	
Tipo de Producto: Tablas y Mapas	
Url: http://www.juntadeandalucia.es/institutodeestadisticaycartografia/sima/index.htm	
Canal o Medio de difusión: Internet	
Periodicidad del Producto de difusión: Continua	
Desagregación Territorial de resultados: Inframunicipal y Municipal	

Denominación de Producto: Sistema de Información Multiterritorial de Andalucía	
Tipo de Producto: Tablas, Base de datos, Gráficos, Mapas y Otros	Tablas, Base de datos, Gráficos y Mapas
Url: http://www.juntadeandalucia.es/institutodeestadisticaycartografia/sima/index2.htm	
Canal o Medio de difusión: Internet	
Periodicidad del Producto de difusión: Continua	
Desagregación Territorial de resultados: Multiterritorial	

Denominación de otros productos:

Modificaciones/Observaciones:

USO Y UTILIZACIÓN DE RESULTADOS

Perfil de Usuarios	
Solicitudes de datos	2
Accesos en Web	
Impacto en medios	10
Referencias técnicas	41
Normas y planes	

COSTE MÁXIMO ESTIMADO EN 2020

COSTE ECONÓMICO REAL EN 2020

Coste: 28.800,00€	12.160,41€
--------------------------	------------

NIVEL DE EJECUCIÓN DE LA ACTIVIDAD	Total	X	Parcial		Nulo	
Motivos del nivel de ejecución en caso de Parcial o Nulo:						

Evaluación PECA 2020	Indicadores estadísticos de Andalucía	13.00.16
----------------------	---------------------------------------	----------

Tipo actividad: Estadística	Organismo responsable: Instituto de Estadística y Cartografía de Andalucía	Tema: 13. Multidisciplinares y no desglosables por sector o tema
Etapas de desarrollo: Operación	Objeto: Difusión	Subtema: 13.00 No se divide
Tipo de recogida: Recopilación o Síntesis		Cumplimiento ejes: Cohesión, Sostenibilidad, Género y Políticas Públicas

Objetivo: Ofrecer información acerca de una amplia batería de indicadores económicos, demográficos y sociales que permitan el análisis coyuntural de la realidad andaluza y compararla con el conjunto nacional. Mantener una base de datos de carácter coyuntural con dichos indicadores
Modificaciones/Observaciones:
Sujeto informante: Organismos productores de estadísticas
Modificaciones/Observaciones:
Variables y atributos objeto de estudio: Indicadores económicos, demográficos y sociales que permitan el análisis coyuntural de la realidad andaluza y compararla con el conjunto nacional
Modificaciones/Observaciones:

TRABAJOS PREVISTOS EN 2020

Fase	Descripción tarea	Periodicidad	Desagregación territorial	Fecha realización	Fecha referencia datos
Estudios previos y diseño					
Recogida y grabación de información	Recogida de información	Continua	Multiterritorial	2020	2019-2020
Tratamiento de datos y control de calidad	Tratamiento de datos	Continua	Multiterritorial	2020	2019-2020
Obtención y difusión de resultados	Difusión de resultados	Continua	Multiterritorial	2020	2019-2020
Otros					

TRABAJOS EJECUTADOS EN 2020

Fase	Descripción tarea	Periodicidad	Desagregación territorial	Fecha realización	Fecha referencia datos
Estudios previos y diseño					
Recogida y grabación de información	Recogida de información	Continua	Multiterritorial	2020	2019-2020
Tratamiento de datos y control de calidad	Tratamiento de datos	Continua	Multiterritorial	2020	2019-2020
Obtención y difusión de resultados	Difusión de resultados	Continua	Multiterritorial	2020	2019-2020
Otros					

RESULTADOS PREVISTOS

Variables y atributos a difundir: Magnitudes macroeconómicas, actividad y demanda, inversión, sector exterior, mercado de trabajo, precios y salarios, indicadores monetarios y financieros, sector público - recaudación tributaria y población
Modificaciones/Observaciones:

PRODUCTOS DE DIFUSIÓN EN 2020

MODIFICACIONES/OBSERVACIONES

Denominación de Producto: INDEA: Indicadores Estadísticos de Andalucía	
Tipo de Producto: Tablas	
Url: https://www.juntadeandalucia.es/institutodeestadisticaycartografia/indea/index.htm	
Canal o Medio de difusión: Internet	
Periodicidad del Producto de difusión: Continua	
Desagregación Territorial de resultados: Multiterritorial	

Denominación de Producto: Últimos datos	
Tipo de Producto: Tablas y Gráficos	
Url: https://www.juntadeandalucia.es/institutodeestadisticaycartografia/ultimosDatos/index.html	
Canal o Medio de difusión: Internet	
Periodicidad del Producto de difusión: Continua	
Desagregación Territorial de resultados: Autonómica	

Denominación de otros productos:	
Modificaciones/Observaciones:	

USO Y UTILIZACIÓN DE RESULTADOS

Perfil de Usuarios	Usuarios que requieren de datos coyunturales para llevar a cabo análisis temporales
Solicitudes de datos	
Accesos en Web	
Impacto en medios	
Referencias técnicas	
Normas y planes	Contribuye a la planificación de diversas materias

COSTE MÁXIMO ESTIMADO EN 2020

COSTE ECONÓMICO REAL EN 2020

Coste: 15.250,00€	15.250,00€
-------------------	------------

NIVEL DE EJECUCIÓN DE LA ACTIVIDAD	Total	X	Parcial		Nulo	
Motivos del nivel de ejecución en caso de Parcial o Nulo:						

Evaluación PECA 2020	Boletín de coyuntura provincial	13.00.18
-------------------------	---------------------------------	----------

Tipo actividad: Estadística y Cartográfica	Organismo responsable: Instituto de Estadística y Cartografía de Andalucía	Tema: 13. Multidisciplinares y no desglosables por sector o tema
Etapa de desarrollo: Operación	Objeto: Difusión	Subtema: 13.00 No se divide
Tipo de recogida: Recopilación o Síntesis		Cumplimiento ejes: Cohesión, Innovación, Género y Políticas Públicas

Objetivo: Elaborar, para cada provincia, un soporte de marcado carácter divulgativo con información coyuntural de carácter provincial, con especial atención en aquellos sectores con una importancia destacada, permitiendo la comparativa con el total de la Comunidad Autónoma y el total nacional
Modificaciones/Observaciones:
Sujeto informante: Organismos productores de estadísticas
Modificaciones/Observaciones:
Variables y atributos objeto de estudio: Datos más relevantes acerca de la situación económica de cada una de las provincias andaluzas, permitiendo la comparación de resultados con los obtenidos para el ámbito autonómico y nacional
Modificaciones/Observaciones:

TRABAJOS PREVISTOS EN 2020

Fase	Descripción tarea	Periodicidad	Desagregación territorial	Fecha realización	Fecha referencia datos
Estudios previos y diseño	Análisis de nuevo software que permita la visualización de gráficos dinámicos a través de cualquier dispositivo (ordenadores, móviles, tablets...)	Continua		2020	-
Recogida y grabación de información	Recogida de información	Continua	Provincial, Autónoma	2020	2019-2020
Tratamiento de datos y control de calidad	Tratamiento de datos	Continua	Provincial, Autónoma	2020	2019-2020
Obtención y difusión de resultados	Difusión de resultados	Continua	Provincial, Autónoma	2020	2019-2020
Otros					

TRABAJOS EJECUTADOS EN 2020

Fase	Descripción tarea	Periodicidad	Desagregación territorial	Fecha realización	Fecha referencia datos
Estudios previos y diseño	Análisis de nuevo software que permita la visualización de gráficos dinámicos a través de cualquier dispositivo (ordenadores, móviles, tablets...)	Continua		2020	-
Recogida y grabación de información	Recogida de información	Continua	Provincial, Autónoma	2020	2019-2020
Tratamiento de datos y control de calidad	Tratamiento de datos	Continua	Provincial, Autónoma	2020	2019-2020
Obtención y difusión de resultados	Difusión de resultados	Continua	Provincial, Autónoma	2020	2019-2020
Otros					

RESULTADOS PREVISTOS

VARIABLES Y ATRIBUTOS A DIFUNDIR: Variables sobre población, agricultura y pesca, industria, construcción, servicios, actividad financiera, tejido y actividad empresarial, mercado de trabajo, demanda y servicios, indicadores de oferta, comercio exterior, etc.

MODIFICACIONES/OBSERVACIONES:

PRODUCTOS DE DIFUSIÓN EN 2020**MODIFICACIONES/OBSERVACIONES**

Denominación de Producto: 1: Boletín Coyuntura Almería... 8: Boletín Coyuntura Sevilla	
Tipo de Producto: Tablas, Gráficos y Mapas	
Url: https://www.juntadeandalucia.es/institutodeestadisticaycartografia/boletincoyuntura/	
Canal o Medio de difusión: Internet	
Periodicidad del Producto de difusión: Continua	
Desagregación Territorial de resultados: Provincial y Autonómica	

Denominación de Producto:	
Tipo de Producto:	
Url:	
Canal o Medio de difusión:	
Periodicidad del Producto de difusión:	
Desagregación Territorial de resultados:	

Denominación de otros productos:

Modificaciones/Observaciones:

USO Y UTILIZACIÓN DE RESULTADOS

Perfil de Usuarios	Ciudadanía en general, delegaciones provinciales, medios de prensa locales
Solicitudes de datos	
Accesos en Web	
Impacto en medios	
Referencias técnicas	
Normas y planes	Contribuye a la planificación de diversas materias

COSTE MÁXIMO ESTIMADO EN 2020**COSTE ECONÓMICO REAL EN 2020**

Coste: 6.100,00€	6.100,00€
-------------------------	-----------

NIVEL DE EJECUCIÓN DE LA ACTIVIDAD	Total	X	Parcial		Nulo	
Motivos del nivel de ejecución en caso de Parcial o Nulo:						

Evaluación PECA 2020	Banco de Datos Estadísticos de Andalucía (BADEA)	13.00.21
----------------------	--	----------

Tipo actividad: Estadística y Cartográfica	Organismo responsable: Instituto de Estadística y Cartografía de Andalucía	Tema: 13. Multidisciplinares y no desglosables por sector o tema
Etapa de desarrollo: Operación	Objeto: Soporte	Subtema: 13.00 No se divide
Tipo de recogida: Recopilación o Síntesis		Cumplimiento ejes: Cohesión, Sostenibilidad, Innovación, Género y Políticas Públicas

Objetivo: Disponer de un repositorio de información centralizado que de cobertura a toda la producción estadística del Sistema Estadístico y Cartográfico de Andalucía y sirva como marco de referencia de cara a la difusión a través de la página web del Instituto de Estadística y Cartografía de Andalucía
Modificaciones/Observaciones:
Sujeto informante: Instituto de Estadística y Cartografía de Andalucía
Modificaciones/Observaciones:
Variables y atributos objeto de estudio: Resultados estadísticos de las actividades estadísticas tanto del Instituto de Estadística y Cartografía de Andalucía como de los Órganos del Sistema Estadístico y Cartográfico de Andalucía que se incorporen a esta plataforma
Modificaciones/Observaciones:

TRABAJOS PREVISTOS EN 2020

Fase	Descripción tarea	Periodicidad	Desagregación territorial	Fecha realización	Fecha referencia datos
Estudios previos y diseño	Estudio para incorporar cuadros de mando y cambios en los modelos de difusión, incorporación de operaciones entre categorías de una dimensión y diseño de mejoras en la usabilidad de las jerarquías	No periódica	Multiterritorial	2020	2020
Recogida y grabación de información	Migración de datos a Badea3 y asesoramiento técnico en grabación de datos	Continua	Multiterritorial	2020	2020 y anteriores
Tratamiento de datos y control de calidad	Administración de cubos y dimensiones que dan soporte a la carga de los datos y rediseñar las dimensiones y los cubos para adaptarlos a BADEA3	Continua	Multiterritorial	2020	2020 y anteriores
Obtención y difusión de resultados	Asesoramiento técnico y formación de cara a la difusión de resultados	Continua	Multiterritorial	2020	2020 y anteriores
Otros					

TRABAJOS EJECUTADOS EN 2020

Fase	Descripción tarea	Periodicidad	Desagregación territorial	Fecha realización	Fecha referencia datos
Estudios previos y diseño	Estudio para incorporar cuadros de mando y cambios en los modelos de difusión, incorporación de operaciones entre categorías de una dimensión y diseño de mejoras en la usabilidad de las jerarquías	No periódica	Multiterritorial	2020	2020
Recogida y grabación de información	Migración de datos a Badea3 y asesoramiento técnico en grabación de datos	Continua	Multiterritorial	2020	2020 y anteriores
Tratamiento de datos y control de calidad	Administración de cubos y dimensiones que dan soporte a la carga de los datos y rediseñar las dimensiones y los cubos para adaptarlos a BADEA3	Continua	Multiterritorial	2020	2020 y anteriores
Obtención y difusión de resultados	Asesoramiento técnico y formación de cara a la difusión de resultados	Continua	Multiterritorial	2020	2020 y anteriores
Otros					

RESULTADOS PREVISTOS

Variables y atributos a difundir: Multitemáticas

Modificaciones/Observaciones:

PRODUCTOS DE DIFUSIÓN EN 2020**MODIFICACIONES/OBSERVACIONES**

Denominación de Producto: Banco de Datos Estadísticos de Andalucía (BADEA)	
Tipo de Producto: Base de datos y Mapas	Base de datos, Mapas y Servicios
Url: http://www.juntadeandalucia.es/institutodeestadisticaycartografia	
Canal o Medio de difusión: Internet	
Periodicidad del Producto de difusión: Continua	
Desagregación Territorial de resultados: Multiterritorial	

Denominación de Producto:	
Tipo de Producto:	
Url:	
Canal o Medio de difusión:	
Periodicidad del Producto de difusión:	
Desagregación Territorial de resultados:	

Denominación de otros productos:

Modificaciones/Observaciones:

USO Y UTILIZACIÓN DE RESULTADOS

Perfil de Usuarios	Cualquier usuario que necesita de información estadística y cartográfica proporcionada por el IECA a través de su página web
Solicitudes de datos	
Accesos en Web	
Impacto en medios	
Referencias técnicas	
Normas y planes	Plan Estadístico y Cartográfico de Andalucía 2013-2020

COSTE MÁXIMO ESTIMADO EN 2020**COSTE ECONÓMICO REAL EN 2020**

Coste: 152.690,99€	147.689,34€
--------------------	-------------

NIVEL DE EJECUCIÓN DE LA ACTIVIDAD	Total	X	Parcial		Nulo	
Motivos del nivel de ejecución en caso de Parcial o Nulo:						

Evaluación PECA 2020	Sistema de Información Geoestadístico de Andalucía (SIGEA)	13.00.22
-------------------------	--	----------

Tipo actividad: Estadística y Cartográfica	Organismo responsable: Instituto de Estadística y Cartografía de Andalucía	Tema: 13. Multidisciplinares y no desglosables por sector o tema
Etapas de desarrollo: Operación	Objeto: Soporte	Subtema: 13.00 No se divide
Tipo de recogida: Recopilación o Síntesis		Cumplimiento ejes:

Objetivo: Utilizar la información estadística para analizar el territorio
Modificaciones/Observaciones:
Sujeto informante: Instituto de Estadística y Cartografía de Andalucía
Modificaciones/Observaciones:
Variables y atributos objeto de estudio: Datos estadísticos susceptibles de ser representados espacialmente a nivel municipal
Modificaciones/Observaciones:

TRABAJOS PREVISTOS EN 2020

Fase	Descripción tarea	Periodicidad	Desagregación territorial	Fecha realización	Fecha referencia datos
Estudios previos y diseño	Análisis de nuevo software que permita la visualización de gráficos dinámicos a través de cualquier dispositivo (ordenadores, móviles, tablets...)	Continua		2020	-
Recogida y grabación de información	Recogida de información	Continua	Multiterritorial	2020	2019 y anteriores
Tratamiento de datos y control de calidad	Tratamiento de datos	Continua	Multiterritorial	2020	2019 y anteriores
Obtención y difusión de resultados	Difusión de resultados por medio de vislets por áreas temáticas y ofrecimiento de la herramienta de análisis para el uso de los usuarios	Continua	Multiterritorial	2020	2019 y anteriores
Otros	Difusión gráfica de sistemas de indicadores de evaluación de políticas públicas	Continua	Multiterritorial	2020	2019 y anteriores

TRABAJOS EJECUTADOS EN 2020

Fase	Descripción tarea	Periodicidad	Desagregación territorial	Fecha realización	Fecha referencia datos
Estudios previos y diseño	Análisis de nuevo software que permita la visualización de gráficos dinámicos a través de cualquier dispositivo (ordenadores, móviles, tablets...)	Continua		2020	-
Recogida y grabación de información					
Tratamiento de datos y control de calidad					
Obtención y difusión de resultados					
Otros					

RESULTADOS PREVISTOS

Variables y atributos a difundir: Indicadores sobre población, mercado de trabajo, economía y sociedad
Modificaciones/Observaciones:

PRODUCTOS DE DIFUSIÓN EN 2020**MODIFICACIONES/OBSERVACIONES**

Denominación de Producto: Sistema de Información Geoestadística de Andalucía (SIGEA)	No se ha difundido este producto
Tipo de Producto: Tablas, Gráficos y Mapas	
Url:	
Canal o Medio de difusión: Internet	
Periodicidad del Producto de difusión: Continua	
Desagregación Territorial de resultados: Multiterritorial	

Denominación de Producto:	
Tipo de Producto:	
Url:	
Canal o Medio de difusión:	
Periodicidad del Producto de difusión:	
Desagregación Territorial de resultados:	

Denominación de otros productos:
Modificaciones/Observaciones:

USO Y UTILIZACIÓN DE RESULTADOS

Perfil de Usuarios	
Solicitudes de datos	
Accesos en Web	
Impacto en medios	
Referencias técnicas	
Normas y planes	

COSTE MÁXIMO ESTIMADO EN 2020**COSTE ECONÓMICO REAL EN 2020**

Coste: 61.100,00€	6.100,00€
-------------------	-----------

NIVEL DE EJECUCIÓN DE LA ACTIVIDAD	Total		Parcial	X	Nulo	
Motivos del nivel de ejecución en caso de Parcial o Nulo:	Pendiente de difusión					

Evaluación PECA 2020	Infraestructura de Datos Espaciales de Andalucía (IDEAndalucía)	13.00.23
----------------------	---	----------

Tipo actividad: Cartográfica	Organismo responsable: Instituto de Estadística y Cartografía de Andalucía	Tema: 13. Multidisciplinares y no desglosables por sector o tema
Etapas de desarrollo: Operación	Objeto: Soporte	Subtema: 13.00 No se divide
Tipo de recogida: Recopilación o Síntesis	Cumplimiento ejes: Cohesión, Innovación y Políticas Públicas	

Objetivo: Dar cumplimiento a los mandatos de la Directiva Europea 2007/2/CE Inspire y a la Ley 14/2010 como solución tecnológica para compartir y difundir datos mediante servicios interoperables estándar
Modificaciones/Observaciones:
Sujeto informante: Instituto de Estadística y Cartografía de Andalucía
Modificaciones/Observaciones:
Variables y atributos objeto de estudio: Multitemática
Modificaciones/Observaciones:

TRABAJOS PREVISTOS EN 2020

Fase	Descripción tarea	Periodicidad	Desagregación territorial	Fecha realización	Fecha referencia datos
Estudios previos y diseño	Preparación de productos cartográficos	Continua	Multiterritorial	2020	2020 y anteriores
Recogida y grabación de información	Recogida de información	Continua	Multiterritorial	2020	2020 y anteriores
Tratamiento de datos y control de calidad	Tratamiento de datos	Continua	Multiterritorial	2020	2020 y anteriores
Obtención y difusión de resultados	Difusión de resultados	Continua	Multiterritorial	2020	2020 y anteriores
Otros					

TRABAJOS EJECUTADOS EN 2020

Fase	Descripción tarea	Periodicidad	Desagregación territorial	Fecha realización	Fecha referencia datos
Estudios previos y diseño	Preparación de productos cartográficos	Continua	Multiterritorial	2020	2020 y anteriores
Recogida y grabación de información	Recogida de información	Continua	Multiterritorial	2020	2020 y anteriores
Tratamiento de datos y control de calidad	Tratamiento de datos	Continua	Multiterritorial	2020	2020 y anteriores
Obtención y difusión de resultados	Difusión de resultados	Continua	Multiterritorial	2020	2020 y anteriores
Otros					

RESULTADOS PREVISTOS

Variables y atributos a difundir: Multitemáticas
Modificaciones/Observaciones:

PRODUCTOS DE DIFUSIÓN EN 2020

MODIFICACIONES/OBSERVACIONES

Denominación de Producto: IDE Andalucía	
Tipo de Producto: Mapas, Fotos, Servicios y Datos espaciales	
Url: https://www.ideandalucia.es/portal/	
Canal o Medio de difusión: Internet Otro	
Periodicidad del Producto de difusión: Continua	
Desagregación Territorial de resultados: Multiterritorial	

Denominación de Producto: Publicación de servicios y metadatos	No se ha difundido este producto
Tipo de Producto: Servicios, Datos espaciales y Otros	
Url:	
Canal o Medio de difusión: Internet	
Periodicidad del Producto de difusión: Continua	
Desagregación Territorial de resultados: Multiterritorial	

Denominación de otros productos:
Modificaciones/Observaciones:

USO Y UTILIZACIÓN DE RESULTADOS

Perfil de Usuarios	Ciudadanos en general, estudiantes, profesionales y administraciones públicas
Solicitudes de datos	2
Accesos en Web	34.623
Impacto en medios	
Referencias técnicas	
Normas y planes	

COSTE MÁXIMO ESTIMADO EN 2020

COSTE ECONÓMICO REAL EN 2020

Coste: 269.365,82€	248.048,80
--------------------	------------

NIVEL DE EJECUCIÓN DE LA ACTIVIDAD	Total	X	Parcial		Nulo	
Motivos del nivel de ejecución en caso de Parcial o Nulo:						

Evaluación PECA 2020	Nodo Estadístico	13.00.25
----------------------	------------------	----------

Tipo actividad: Cartográfica	Organismo responsable: Instituto de Estadística y Cartografía de Andalucía	Tema: 13. Multidisciplinares y no desglosables por sector o tema
Etapas de desarrollo: Operación	Objeto: Difusión	Subtema: 13.00 No se divide
Tipo de recogida: Recopilación o Síntesis		Cumplimiento ejes:

Objetivo: Profundizar en la integración sistemática de la información geográfica y estadística, así como la difusión de datos espaciales bajo estándares. Inspire/LISIGE
Modificaciones/Observaciones:
Sujeto informante: Organismos productores de información estadística y cartográfica
Modificaciones/Observaciones:
Variables y atributos objeto de estudio: Información geográfica y estadística del Instituto de Estadística y Cartografía de Andalucía
Modificaciones/Observaciones:

TRABAJOS PREVISTOS EN 2020

Fase	Descripción tarea	Periodicidad	Desagregación territorial	Fecha realización	Fecha referencia datos
Estudios previos y diseño	Nuevo diseño del Nodo para favorecer su reutilización	Irregular		2020	-
Recogida y grabación de información	Recogida de información	Continua	Multiterritorial	2020	2019 y anteriores
Tratamiento de datos y control de calidad	Tratamiento de datos	Continua	Multiterritorial	2020	2019 y anteriores
Obtención y difusión de resultados	Difusión de resultados	Continua	Multiterritorial	2020	2019 y anteriores
Otros					

TRABAJOS EJECUTADOS EN 2020

Fase	Descripción tarea	Periodicidad	Desagregación territorial	Fecha realización	Fecha referencia datos
Estudios previos y diseño	Nuevo diseño del Nodo para favorecer su reutilización	Irregular		2020	-
Recogida y grabación de información	Recogida de información	Continua	Multiterritorial	2020	2019 y anteriores
Tratamiento de datos y control de calidad	Tratamiento de datos	Continua	Multiterritorial	2020	2019 y anteriores
Obtención y difusión de resultados					
Otros					

RESULTADOS PREVISTOS

Variables y atributos a difundir: Información georreferenciada a partir de la integración de datos estadísticos y geográficos del Instituto de Estadística y Cartografía de Andalucía así como las delimitaciones territoriales a efectos estadísticos
Modificaciones/Observaciones:

PRODUCTOS DE DIFUSIÓN EN 2020

MODIFICACIONES/OBSERVACIONES

Denominación de Producto: Nodo Estadístico	No se ha difundido este producto
Tipo de Producto: Mapas Servicios Datos espaciales	
Url:	
Canal o Medio de difusión: Internet	
Periodicidad del Producto de difusión: Continua	
Desagregación Territorial de resultados: Multiterritorial	

Denominación de Producto:	
Tipo de Producto:	
Url:	
Canal o Medio de difusión:	
Periodicidad del Producto de difusión:	
Desagregación Territorial de resultados:	

Denominación de otros productos:
Modificaciones/Observaciones:

USO Y UTILIZACIÓN DE RESULTADOS

Perfil de Usuarios	
Solicitudes de datos	
Accesos en Web	
Impacto en medios	
Referencias técnicas	
Normas y planes	

COSTE MÁXIMO ESTIMADO EN 2020

COSTE ECONÓMICO REAL EN 2020

Coste: No genera coste externo	No ha generado coste externo
--------------------------------	------------------------------

NIVEL DE EJECUCIÓN DE LA ACTIVIDAD	Total		Parcial	X	Nulo	
Motivos del nivel de ejecución en caso de Parcial o Nulo:	Pendiente de difusión					

Evaluación PECA 2020	Indicadores Andalucía y Provincias	13.00.26
-------------------------	------------------------------------	----------

Tipo actividad: Estadística y Cartográfica	Organismo responsable: Instituto de Estadística y Cartografía de Andalucía	Tema: 13. Multidisciplinares y no desglosables por sector o tema
Etapa de desarrollo: Operación	Objeto: Difusión	Subtema: 13.00 No se divide
Tipo de recogida: Recopilación o Síntesis	Cumplimiento ejes: Cohesión, Género y Políticas Públicas	

Objetivo: Mostrar la evolución que ha seguido un conjunto de Indicadores en Andalucía y en las distintas provincias desde el inicio de la autonomía hasta la actualidad
Modificaciones/Observaciones:
Sujeto informante: Instituto de Estadística y Cartografía de Andalucía
Modificaciones/Observaciones:
Variables y atributos objeto de estudio: Población y hogares, economía, mercado de trabajo, educación y cultura, protección y bienestar social y medioambiente
Modificaciones/Observaciones:

TRABAJOS PREVISTOS EN 2020

Fase	Descripción tarea	Periodicidad	Desagregación territorial	Fecha realización	Fecha referencia datos
Estudios previos y diseño	Análisis de nuevo software que permita la visualización de gráficos dinámicos a través de cualquier dispositivo (ordenadores, móviles, tablets...)	Continua		2020	-
Recogida y grabación de información	Recogida de información	Continua	Provincial, Autonómica	2020	2019 y anteriores
Tratamiento de datos y control de calidad	Tratamiento de datos	Continua	Provincial, Autonómica	2020	2019 y anteriores
Obtención y difusión de resultados	Difusión de resultados	Anual	Provincial, Autonómica	25/Feb/2020	2019 y anteriores
Otros					

TRABAJOS EJECUTADOS EN 2020

Fase	Descripción tarea	Periodicidad	Desagregación territorial	Fecha realización	Fecha referencia datos
Estudios previos y diseño	Análisis de nuevo software que permita la visualización de gráficos dinámicos a través de cualquier dispositivo (ordenadores, móviles, tablets...)	Continua		2020	-
Recogida y grabación de información	Recogida de información	Continua	Provincial, Autonómica	2020	2019 y anteriores
Tratamiento de datos y control de calidad	Tratamiento de datos	Continua	Provincial, Autonómica	2020	2019 y anteriores
Obtención y difusión de resultados	Difusión de resultados	Anual	Provincial, Autonómica	25/Feb/2020	2019 y anteriores
Otros					

RESULTADOS PREVISTOS

Variables y atributos a difundir: Población, hogares, economía, mercado de trabajo, protección y bienestar social, género, cohesión territorial y medio ambiente
Modificaciones/Observaciones:

PRODUCTOS DE DIFUSIÓN EN 2020

MODIFICACIONES/OBSERVACIONES

Denominación de Producto: Indicadores de Andalucía y provincias	
Tipo de Producto: Tablas, Gráficos y Mapas	
Url: https://www.juntadeandalucia.es/institutodeestadisticaycartografia/28Febrero/index.htm	
Canal o Medio de difusión: Internet	
Periodicidad del Producto de difusión: Anual	
Desagregación Territorial de resultados: Provincial y Autonómica	

Denominación de Producto:	
Tipo de Producto:	
Url:	
Canal o Medio de difusión:	
Periodicidad del Producto de difusión:	
Desagregación Territorial de resultados:	

Denominación de otros productos:	
Modificaciones/Observaciones:	

USO Y UTILIZACIÓN DE RESULTADOS

Perfil de Usuarios	Ciudadanía en general y medios de comunicación
Solicitudes de datos	2
Accesos en Web	
Impacto en medios	2
Referencias técnicas	1
Normas y planes	Contribuye a la planificación de diversas materias

COSTE MÁXIMO ESTIMADO EN 2020

COSTE ECONÓMICO REAL EN 2020

Coste: 3.050,00€	3.050,00€
------------------	-----------

NIVEL DE EJECUCIÓN DE LA ACTIVIDAD	Total	X	Parcial		Nulo	
Motivos del nivel de ejecución en caso de Parcial o Nulo:						

Evaluación PECA 2020	Sistema de indicadores Europa 2020 para Andalucía	13.00.28
----------------------	---	----------

Tipo actividad: Estadística y Cartográfica	Organismo responsable: Instituto de Estadística y Cartografía de Andalucía	Tema: 13. Multidisciplinares y no desglosables por sector o tema
Etapas de desarrollo: Operación	Objeto: Producción	Subtema: 13.00 No se divide
Tipo de recogida: Recopilación o Síntesis	Cumplimiento ejes: Cohesión, Sostenibilidad, Género y Políticas Públicas	

Objetivo: Avanzar en el desarrollo de un crecimiento inteligente, sostenible e integrador, una economía de altos niveles de empleo, productividad y cohesión social
Modificaciones/Observaciones:
Sujeto informante: Administraciones Públicas
Modificaciones/Observaciones:
Variables y atributos objeto de estudio: Indicadores relacionados con el empleo, la investigación y el desarrollo, la cambio climático y la energía, educación, pobreza e indicadores de eficiencia de los recursos
Modificaciones/Observaciones:

TRABAJOS PREVISTOS EN 2020

Fase	Descripción tarea	Periodicidad	Desagregación territorial	Fecha realización	Fecha referencia datos
Estudios previos y diseño					
Recogida y grabación de información	Recogida de información	Continua	Multiterritorial	2020	2017-2019
Tratamiento de datos y control de calidad	Tratamiento de datos	Continua	Multiterritorial	2020	2017-2019
Obtención y difusión de resultados	Difusión de resultados	Continua Anual	Multiterritorial	2020 26/Mar/2020	2017-2019
Otros					

TRABAJOS EJECUTADOS EN 2020

Fase	Descripción tarea	Periodicidad	Desagregación territorial	Fecha realización	Fecha referencia datos
Estudios previos y diseño					
Recogida y grabación de información	Recogida de información	Continua	Multiterritorial	2020	2017-2019
Tratamiento de datos y control de calidad	Tratamiento de datos	Continua	Multiterritorial	2020	2017-2019
Obtención y difusión de resultados	Difusión de resultados	Continua Anual	Multiterritorial	2020 26/Mar/2020	2017-2019
Otros					

RESULTADOS PREVISTOS

Variables y atributos a difundir: Indicadores relacionados con el empleo, la investigación y el desarrollo, la cambio climático y la energía, educación, pobreza e indicadores de eficiencia de los recursos
Modificaciones/Observaciones:

PRODUCTOS DE DIFUSIÓN EN 2020

MODIFICACIONES/OBSERVACIONES

Denominación de Producto: Sistema de Indicadores Europa 2020 para Andalucía	
Tipo de Producto: Tablas, Gráficos y Mapas	
Url: http://www.juntadeandalucia.es/institutodeestadisticaycartografia/indeuropa/index.htm	
Canal o Medio de difusión: Internet	
Periodicidad del Producto de difusión: Continua y Anual	
Desagregación Territorial de resultados: Multiterritorial	

Denominación de Producto:	
Tipo de Producto:	
Url:	
Canal o Medio de difusión:	
Periodicidad del Producto de difusión:	
Desagregación Territorial de resultados:	

Denominación de otros productos:	
Modificaciones/Observaciones:	

USO Y UTILIZACIÓN DE RESULTADOS

Perfil de Usuarios	Ciudadanía y Administraciones públicas
Solicitudes de datos	
Accesos en Web	
Impacto en medios	
Referencias técnicas	
Normas y planes	Estrategia Europa 2020 y Plan Estadístico y Cartográfico de Andalucía 2013-2020

COSTE MÁXIMO ESTIMADO EN 2020

COSTE ECONÓMICO REAL EN 2020

Coste: 9.000,00€	9.000,00€
------------------	-----------

NIVEL DE EJECUCIÓN DE LA ACTIVIDAD	Total	X	Parcial		Nulo	
Motivos del nivel de ejecución en caso de Parcial o Nulo:						

Evaluación PECA 2020	Estadísticas transversales de la Base de Datos Longitudinal de Población de Andalucía	01.01.02
----------------------	---	----------

Tipo actividad: Estadística y Cartográfica	Organismo responsable: Instituto de Estadística y Cartografía de Andalucía	Tema: 1. Población, familias y hogares
Etapa de desarrollo: Proyecto	Objeto: Producción	Subtema: 1.01 Demografía y población
Tipo de recogida: Explotación de información estadística o cartográfica		Cumplimiento ejes: Cohesión, Género y Políticas Públicas

Objetivo: Profundizar en el conocimiento de las características de la población residente en Andalucía a través del análisis de la información transversal de la Base de Datos Longitudinal de Población de Andalucía
Modificaciones/Observaciones:
Sujeto informante: Instituto de Estadística y Cartografía de Andalucía
Modificaciones/Observaciones:
Variables y atributos objeto de estudio: Población residente en Andalucía
Modificaciones/Observaciones:

TRABAJOS PREVISTOS EN 2020

Fase	Descripción tarea	Periodicidad	Desagregación territorial	Fecha realización	Fecha referencia datos
Estudios previos y diseño	Revisión metodología sobre estimación de indicadores en pequeñas áreas	No periódica	-	2020	-
Recogida y grabación de información					
Tratamiento de datos y control de calidad	Georreferenciación residencial: Revisión, depuración e imputación de datos faltantes	Continua	Inframunicipal	2020	1998-2019
Obtención y difusión de resultados	Estadística de nombres y apellidos	Anual	Municipal	22/May/2020	01/Ene/2020
	Estadística de Pensiones		Supramunicipal	Nov/2020	2019
	Estadísticas de población de Andalucía basadas en registros administrativos			Nov/2020	01/Ene/2019
Otros	Estimaciones transversales de población	Anual	Inframunicipal	Nov/2020	2019

TRABAJOS EJECUTADOS EN 2020

Fase	Descripción tarea	Periodicidad	Desagregación territorial	Fecha realización	Fecha referencia datos
Estudios previos y diseño	Revisión metodología sobre estimación de indicadores en pequeñas áreas	No periódica	-	2020	-
Recogida y grabación de información	Carga de registros administrativos de matrícula y rendimiento en estudios universitarios	Anual	Municipal	2020	2011-2017
Tratamiento de datos y control de calidad	Georreferenciación residencial: Revisión, depuración e imputación de datos faltantes	Continua	Inframunicipal	2020	1998-2019
Obtención y difusión de resultados	Inserción Laboral de los Egresados en Universidades Públicas de Andalucía	Anual	Supramunicipal	15/Jul/2020	Cursos 2011/2012 a 2017/2018
	Estadística de nombres y apellidos		Municipal	22/May/2020	01/Ene/2020
	Estadística de Pensiones		Supramunicipal	30/Oct/2020	2019
	Microdatos de Estadísticas de población de Andalucía basadas en registros administrativos			17/Dic/2020	01/Ene/2019
	Indicadores estadísticos de población de Andalucía por secciones censales	Inframunicipal	17/Dic/2020	2016-2019	
Otros	Estimaciones transversales de población	Anual	Inframunicipal	Nov/2020	2019

RESULTADOS PREVISTOS

Variables y atributos a difundir: Nombre, apellidos, sexo, municipio de residencia, año de nacimiento, nacionalidad. Por otro lado, número de pensiones, régimen, cuantía y tipo, así como variables demográficas y sociolaborales procedentes de registros administrativos

Modificaciones/Observaciones:

PRODUCTOS DE DIFUSIÓN EN 2020**MODIFICACIONES/OBSERVACIONES**

Denominación de Producto: Estadística de Nombres y Apellidos de los Andaluces	
Tipo de Producto: Tablas, Gráficos y Mapas	
Url: http://www.juntadeandalucia.es/institutoestadisticaycartografia/nombresyapellidos/index.htm	
Canal o Medio de difusión: Internet	
Periodicidad del Producto de difusión: Anual	
Desagregación Territorial de resultados: Municipal	

Denominación de Producto: Las Pensiones Contributivas de la Seguridad Social de los Residentes en Andalucía	
Tipo de Producto: Tablas	
Url: http://www.juntadeandalucia.es/institutoestadisticaycartografia/prestaciones/	
Canal o Medio de difusión: Internet	
Periodicidad del Producto de difusión: Anual	
Desagregación Territorial de resultados: Municipal	

Denominación de otros productos: Estadísticas de población de Andalucía basadas en registros administrativos

Modificaciones/Observaciones: Estadísticas de población de Andalucía basadas en registros administrativos, Las Pensiones Contributivas de la Seguridad Social de los Residentes en Andalucía

USO Y UTILIZACIÓN DE RESULTADOS

Perfil de Usuarios	Ciudadanía en general
Solicitudes de datos	7
Accesos en Web	
Impacto en medios	26
Referencias técnicas	
Normas y planes	Plan Estadístico y Cartográfico de Andalucía 2013-2020

COSTE MÁXIMO ESTIMADO EN 2020**COSTE ECONÓMICO REAL EN 2020**

Coste: No genera coste externo	No ha generado coste externo
---------------------------------------	------------------------------

NIVEL DE EJECUCIÓN DE LA ACTIVIDAD	Total	X	Parcial		Nulo	
Motivos del nivel de ejecución en caso de Parcial o Nulo:						

Evaluación PECA 2020	Estadísticas longitudinales de la Base de Datos Longitudinal de Población de Andalucía	01.01.03
----------------------	--	----------

Tipo actividad: Estadística y Cartográfica	Organismo responsable: Instituto de Estadística y Cartografía de Andalucía	Tema: 1. Población, familias y hogares
Etapa de desarrollo: Proyecto	Objeto: Producción	Subtema: 1.01 Demografía y población
Tipo de recogida: Explotación de información estadística o cartográfica		Cumplimiento ejes:

Objetivo: Estudio longitudinal de la interrelación de diferentes eventos demográficos a partir del análisis de las variaciones de la información de la Base de Datos Longitudinal de Población de Andalucía
Modificaciones/Observaciones:
Sujeto informante: Instituto de Estadística y Cartografía de Andalucía
Modificaciones/Observaciones:
Variables y atributos objeto de estudio: Población residente en Andalucía en los últimos años
Modificaciones/Observaciones:

TRABAJOS PREVISTOS EN 2020

Fase	Descripción tarea	Periodicidad	Desagregación territorial	Fecha realización	Fecha referencia datos
Estudios previos y diseño					
Recogida y grabación de información					
Tratamiento de datos y control de calidad	Construcción de itinerarios y episodios a partir de eventos registrales	Continua	Inframunicipal	2020	1998-2019
Obtención y difusión de resultados	Estadísticas Longitudinales de Biografías Reproductivas en Andalucía	Irregular	Inframunicipal	Dic/2020	2002-2016
Otros	Dinámica familiar en relación con las trayectorias educativas y laborales	Irregular	Inframunicipal	2020	2012-2018

TRABAJOS EJECUTADOS EN 2020

Fase	Descripción tarea	Periodicidad	Desagregación territorial	Fecha realización	Fecha referencia datos
Estudios previos y diseño					
Recogida y grabación de información					
Tratamiento de datos y control de calidad	Construcción de itinerarios y episodios a partir de eventos registrales	Continua	Inframunicipal	2020	1998-2019
Obtención y difusión de resultados					
Otros	Dinámica familiar en relación con las trayectorias educativas y laborales	Irregular	Inframunicipal	2020	2012-2018

RESULTADOS PREVISTOS

Variables y atributos a difundir: Partos, nacimientos, edad, sexo, nacionalidad, nivel de estudios, convivencia, relación con la actividad y otras variables censales
Modificaciones/Observaciones:

PRODUCTOS DE DIFUSIÓN EN 2020

MODIFICACIONES/OBSERVACIONES

Denominación de Producto: Estadísticas Longitudinales de Biografías Reproductivas en Andalucía	No se ha difundido este producto
Tipo de Producto: Microdatos, Tablas, Mapas, Servicios y Datos espaciales	
Url:	
Canal o Medio de difusión: Internet	
Periodicidad del Producto de difusión: Irregular	
Desagregación Territorial de resultados: Inframunicipal	

Denominación de Producto:	
Tipo de Producto:	
Url:	
Canal o Medio de difusión:	
Periodicidad del Producto de difusión:	
Desagregación Territorial de resultados:	

Denominación de otros productos:	
Modificaciones/Observaciones:	

USO Y UTILIZACIÓN DE RESULTADOS

Perfil de Usuarios	
Solicitudes de datos	2
Accesos en Web	
Impacto en medios	
Referencias técnicas	
Normas y planes	

COSTE MÁXIMO ESTIMADO EN 2020

COSTE ECONÓMICO REAL EN 2020

Coste: No genera coste externo	No ha generado coste externo
---------------------------------------	------------------------------

NIVEL DE EJECUCIÓN DE LA ACTIVIDAD	Total		Parcial	X	Nulo	
Motivos del nivel de ejecución en caso de Parcial o Nulo:	Pendiente de difusión					

Evaluación PECA 2020	Sistema de información estadístico sobre población andaluza en el exterior	01.01.10
-------------------------	--	----------

Tipo actividad: Estadística y Cartográfica	Organismo responsable: Instituto de Estadística y Cartografía de Andalucía	Tema: 1. Población, familias y hogares
Etapas de desarrollo: Proyecto	Objeto: Producción	Subtema: 1.01 Demografía y población
Tipo de recogida: Explotación de información estadística o cartográfica		Cumplimiento ejes: Cohesión, Género y Políticas Públicas

Objetivo: Obtener información sobre la población andaluza que reside fuera de Andalucía tanto en el resto de España como en el extranjero
Modificaciones/Observaciones:
Sujeto informante: Instituto Nacional de Estadística
Modificaciones/Observaciones:
Variables y atributos objeto de estudio: Población nacida en Andalucía residente en el resto de España y población andaluza residente en el extranjero
Modificaciones/Observaciones:

TRABAJOS PREVISTOS EN 2020

Fase	Descripción tarea	Periodicidad	Desagregación territorial	Fecha realización	Fecha referencia datos
Estudios previos y diseño					
Recogida y grabación de información	Recogida de información	Anual	Municipal	Tri1/2020, Tri2/2020	2019, 2020
Tratamiento de datos y control de calidad	Tratamiento de los datos	Anual	Municipal	Tri1/2020, Tri2/2020	2019, 2020
Obtención y difusión de resultados	Difusión de los resultados de andaluces resto de España; Difusión de los resultados de andaluces resto del mundo	Anual	Provincial, Municipal	Abr/2020	2019, 2020
	Difusión de los resultados de Emigraciones de retorno a Andalucía			Jul/2020	2019
Otros					

TRABAJOS EJECUTADOS EN 2020

Fase	Descripción tarea	Periodicidad	Desagregación territorial	Fecha realización	Fecha referencia datos
Estudios previos y diseño					
Recogida y grabación de información	Recogida de información	Anual	Municipal	Tri1/2020, Tri2/2020	2019, 2020
Tratamiento de datos y control de calidad	Tratamiento de los datos	Anual	Municipal	Tri1/2020, Tri2/2020	2019, 2020
Obtención y difusión de resultados	Difusión de los resultados de andaluces resto de España	Anual	Provincial, Municipal	4/Feb/2020	2019
	Difusión de los resultados de andaluces resto del mundo			1/Abr/2020	2020
	Difusión de los resultados de Emigraciones de retorno a Andalucía			31/Jul/2020	2019
Otros					

RESULTADOS PREVISTOS

VARIABLES Y ATRIBUTOS A DIFUNDIR: Lugar de nacimiento, lugar de inscripción, lugar de residencia, edad y sexo

MODIFICACIONES/OBSERVACIONES: Se ha incluido la variable "nueva inscripción" que se viene considerando en Andaluces en el Mundo

PRODUCTOS DE DIFUSIÓN EN 2020

MODIFICACIONES/OBSERVACIONES

Denominación de Producto: Andaluces en el exterior. Resto de España	
Tipo de Producto: Tablas	
Url: http://www.juntadeandalucia.es/institutodeestadisticaycartografia/andrestesp/index.htm	
Canal o Medio de difusión: Internet	
Periodicidad del Producto de difusión: Anual	
Desagregación Territorial de resultados: Provincial	

Denominación de Producto: Andaluces en el exterior. Resto del mundo	
Tipo de Producto: Tablas	
Url: http://www.juntadeandalucia.es/institutodeestadisticaycartografia/andrestesp/index.htm	
Canal o Medio de difusión: Internet	
Periodicidad del Producto de difusión: Anual	
Desagregación Territorial de resultados: Municipal Provincial	

Denominación de otros productos: Andaluces en el exterior. Emigraciones de retorno a Andalucía

Modificaciones/Observaciones:

USO Y UTILIZACIÓN DE RESULTADOS

Perfil de Usuarios	
Solicitudes de datos	
Accesos en Web	
Impacto en medios	10
Referencias técnicas	
Normas y planes	

COSTE MÁXIMO ESTIMADO EN 2020

COSTE ECONÓMICO REAL EN 2020

Coste: No genera coste externo	No ha generado coste externo
--------------------------------	------------------------------

NIVEL DE EJECUCIÓN DE LA ACTIVIDAD	Total	X	Parcial		Nulo	
Motivos del nivel de ejecución en caso de Parcial o Nulo:						

Evaluación PECA 2020	Sistema de Indicadores con perspectiva de género de Andalucía	02.05.03
-------------------------	---	----------

Tipo actividad: Estadística	Organismo responsable: Instituto de Estadística y Cartografía de Andalucía	Tema: 2. Condiciones de vida y bienestar social
Etapas de desarrollo: Proyecto	Objeto: Difusión	Subtema: 2.05 Condiciones de vida
Tipo de recogida: Recopilación o Síntesis	Cumplimiento ejes: Cohesión, Sostenibilidad, Innovación, Género y Políticas Públicas	

Objetivo: Contar con datos estadísticos oficiales que, con una clara perspectiva de género, ofrezcan una imagen socioeconómica de la realidad de la igualdad en Andalucía
Modificaciones/Observaciones:
Sujeto informante: Organismos productores de estadísticas
Modificaciones/Observaciones:
Variables y atributos objeto de estudio: Variables socioeconómicas sobre la realidad en igualdad de Andalucía
Modificaciones/Observaciones:

TRABAJOS PREVISTOS EN 2020

Fase	Descripción tarea	Periodicidad	Desagregación territorial	Fecha realización	Fecha referencia datos
Estudios previos y diseño					
Recogida y grabación de información	Búsqueda de datos en las fuentes de información	Anual	Provincial, Autonómica	2020	2019
Tratamiento de datos y control de calidad	Elaboración de indicadores	Anual	Provincial, Autonómica	2020	2019
Obtención y difusión de resultados	Difusión de resultados	Anual	Provincial, Autonómica	Dic/2020	2019
Otros					

TRABAJOS EJECUTADOS EN 2020

Fase	Descripción tarea	Periodicidad	Desagregación territorial	Fecha realización	Fecha referencia datos
Estudios previos y diseño					
Recogida y grabación de información	Búsqueda de datos en las fuentes de información	Anual	Provincial, Autonómica	2020	2019
Tratamiento de datos y control de calidad	Elaboración de indicadores	Anual	Provincial, Autonómica	2020	2019
Obtención y difusión de resultados	Difusión de resultados	Anual	Provincial, Autonómica	22/Dic/2020	2019
Otros					

RESULTADOS PREVISTOS

Variables y atributos a difundir: Relativos a datos de población e inmigración; poder y representación; empleo, renta y pensiones; tributos; empresas, universidad y TIC; educación; cultura y deporte; salud; bienestar social, conciliación, dependencia y violencia de género; vivienda y transporte; agricultura y pesca; medio ambiente y turismo y comercio
Modificaciones/Observaciones:

PRODUCTOS DE DIFUSIÓN EN 2020

MODIFICACIONES/OBSERVACIONES

Denominación de Producto: Sistema de Indicadores con perspectiva de género de Andalucía	
Tipo de Producto: Tablas	
Url: http://www.juntadeandalucia.es/institutodeestadisticaycartografia/sipgenero/index.htm	
Canal o Medio de difusión: Internet	
Periodicidad del Producto de difusión: Anual	
Desagregación Territorial de resultados: Provincial y Autonómica	

Denominación de Producto:	
Tipo de Producto:	
Url:	
Canal o Medio de difusión:	
Periodicidad del Producto de difusión:	
Desagregación Territorial de resultados:	

Denominación de otros productos:	
Modificaciones/Observaciones:	

USO Y UTILIZACIÓN DE RESULTADOS

Perfil de Usuarios	
Solicitudes de datos	
Accesos en Web	
Impacto en medios	
Referencias técnicas	
Normas y planes	

COSTE MÁXIMO ESTIMADO EN 2020

COSTE ECONÓMICO REAL EN 2020

Coste: No genera coste externo	No ha generado coste externo
--------------------------------	------------------------------

NIVEL DE EJECUCIÓN DE LA ACTIVIDAD	Total	X	Parcial		Nulo	
Motivos del nivel de ejecución en caso de Parcial o Nulo:						

Evaluación PECA 2020	Contabilidad provincial anual de Andalucía	05.01.06
-------------------------	--	----------

Tipo actividad: Estadística	Organismo responsable: Instituto de Estadística y Cartografía de Andalucía	Tema: 5. Actividad económica y tejido empresarial
Etapas de desarrollo: Proyecto	Objeto: Producción	Subtema: 5.01 Cuentas económicas
Tipo de recogida: Explotación de información estadística o cartográfica, Recopilación o Síntesis		Cumplimiento ejes: Cohesión, Sostenibilidad y Políticas Públicas

Objetivo: Obtener información sobre la evolución de determinados agregados macroeconómicos de ámbito provincial en Andalucía, e integrar los resultados en el sistema de cuentas económicas de Andalucía
Modificaciones/Observaciones:
Sujeto informante: Personas físicas, jurídicas y administraciones públicas que desarrollen alguna actividad económica en Andalucía y organismos productores de estadísticas
Modificaciones/Observaciones:
Variables y atributos objeto de estudio: Producción, Consumos intermedios, Valor añadido bruto (VAB), Remuneración de asalariados, Excedente bruto de explotación (EBE) / Renta mixta, Impuestos netos sobre los productos y Otros impuestos netos sobre la producción y Producto interior bruto a precios de mercado (PIB pm), Puestos de trabajo totales y asalariados por ramas de actividad.
Modificaciones/Observaciones:

TRABAJOS PREVISTOS EN 2020

Fase	Descripción tarea	Periodicidad	Desagregación territorial	Fecha realización	Fecha referencia datos
Estudios previos y diseño					
Recogida y grabación de información					
Tratamiento de datos y control de calidad	Tratamiento de datos	Anual	Provincial	Tri1/2020, Tri4/2020	2019 (1ª Est.), 2019
Obtención y difusión de resultados	Fin de proceso de datos, obtención de resultados y difusión	Anual	Provincial	Mar/2020, Dic/2020	2019 (1ª Est.), 2019
Otros					

TRABAJOS EJECUTADOS EN 2020

Fase	Descripción tarea	Periodicidad	Desagregación territorial	Fecha realización	Fecha referencia datos
Estudios previos y diseño					
Recogida y grabación de información					
Tratamiento de datos y control de calidad	Tratamiento de datos	Anual	Provincial	Tri1/2020, Tri4/2020	2019 (1ª Est.), 2019
Obtención y difusión de resultados	Fin de proceso de datos, obtención de resultados y difusión	Anual	Provincial	19/Mar/2020 22/Dic/2020	2008-2019 (1ª Est.) 2008-2019 (Av.)
Otros					

RESULTADOS PREVISTOS

Variables y atributos a difundir: Principales macromagnitudes económicas entre las que destacan el Producto Interior Bruto (PIB), la Producción, el Valor Añadido Bruto (VAB), la remuneración de asalariados y el Excedente Bruto de Explotación y renta mixta. Los puestos de trabajo totales y asalariados
Modificaciones/Observaciones:

PRODUCTOS DE DIFUSIÓN EN 2020

MODIFICACIONES/OBSERVACIONES

Denominación de Producto: Contabilidad Provincial Anual de Andalucía	
Tipo de Producto: Tablas y Mapas	
Url: https://www.juntadeandalucia.es/institutodeestadisticaycartografia/cpaa/index.htm	
Canal o Medio de difusión: Internet	
Periodicidad del Producto de difusión: Anual	
Desagregación Territorial de resultados: Provincial	

Denominación de Producto:	
Tipo de Producto:	
Url:	
Canal o Medio de difusión:	
Periodicidad del Producto de difusión:	
Desagregación Territorial de resultados:	

Denominación de otros productos:
Modificaciones/Observaciones:

USO Y UTILIZACIÓN DE RESULTADOS

Perfil de Usuarios	
Solicitudes de datos	6
Accesos en Web	
Impacto en medios	
Referencias técnicas	2
Normas y planes	

COSTE MÁXIMO ESTIMADO EN 2020

COSTE ECONÓMICO REAL EN 2020

Coste: 25.200,00€	25.200,00€
-------------------	------------

NIVEL DE EJECUCIÓN DE LA ACTIVIDAD	Total	X	Parcial		Nulo	
Motivos del nivel de ejecución en caso de Parcial o Nulo:						

Evaluación PECA 2020	Sistema de indicadores adelantados e indicadores sintéticos para el seguimiento de la economía andaluza	05.01.08
-------------------------	---	----------

Tipo actividad: Estadística	Organismo responsable: Instituto de Estadística y Cartografía de Andalucía	Tema: 5. Actividad económica y tejido empresarial
Etapa de desarrollo: Proyecto	Objeto: Producción	Subtema: 5.01 Cuentas económicas
Tipo de recogida: Recopilación o Síntesis		Cumplimiento ejes: Cohesión y Políticas Públicas

Objetivo: Ofrecer información, con periodicidad mensual, sobre la evolución de la actividad económica en Andalucía mediante el diseño y cálculo de un indicador sintético
Modificaciones/Observaciones:
Sujeto informante: Organismos productores de estadísticas
Modificaciones/Observaciones:
Variables y atributos objeto de estudio: Personas físicas y jurídicas que desarrollen alguna actividad económica en Andalucía según las normas de contabilización indicadas por el Sistema Europeo de Cuentas
Modificaciones/Observaciones:

TRABAJOS PREVISTOS EN 2020

Fase	Descripción tarea	Periodicidad	Desagregación territorial	Fecha realización	Fecha referencia datos
Estudios previos y diseño	Estudio de indicadores sintéticos similares y diseño del propio indicador sintético	Mensual	Autonómica	2020	2020
Recogida y grabación de información	Recopilación de fuentes de información	Mensual	Autonómica	2020	2020
Tratamiento de datos y control de calidad	Tratamiento de datos y estimación	Mensual	Autonómica	2020	2020
Obtención y difusión de resultados					
Otros					

TRABAJOS EJECUTADOS EN 2020

Fase	Descripción tarea	Periodicidad	Desagregación territorial	Fecha realización	Fecha referencia datos
Estudios previos y diseño	Estudio de indicadores sintéticos similares y diseño del propio indicador sintético	Mensual	Autonómica	2020	2020
Recogida y grabación de información	Recopilación de fuentes de información	Mensual	Autonómica	2020	2020
Tratamiento de datos y control de calidad	Tratamiento de datos y estimación	Mensual	Autonómica	2020	2020
Obtención y difusión de resultados					
Otros					

RESULTADOS PREVISTOS

Variables y atributos a difundir:
Modificaciones/Observaciones:

PRODUCTOS DE DIFUSIÓN EN 2020

MODIFICACIONES/OBSERVACIONES

Denominación de Producto:	
Tipo de Producto:	
Url:	
Canal o Medio de difusión:	
Periodicidad del Producto de difusión:	
Desagregación Territorial de resultados:	

Denominación de Producto:	
Tipo de Producto:	
Url:	
Canal o Medio de difusión:	
Periodicidad del Producto de difusión:	
Desagregación Territorial de resultados:	

Denominación de otros productos:
Modificaciones/Observaciones:

USO Y UTILIZACIÓN DE RESULTADOS

Perfil de Usuarios	
Solicitudes de datos	
Accesos en Web	
Impacto en medios	
Referencias técnicas	
Normas y planes	

COSTE MÁXIMO ESTIMADO EN 2020

COSTE ECONÓMICO REAL EN 2020

Coste: No genera coste externo	No ha generado coste externo
--------------------------------	------------------------------

NIVEL DE EJECUCIÓN DE LA ACTIVIDAD	Total	X	Parcial		Nulo	
Motivos del nivel de ejecución en caso de Parcial o Nulo:						

Evaluación PECA 2020	Cuenta de protección social en Andalucía	05.01.09
-------------------------	--	----------

Tipo actividad: Estadística y Cartográfica	Organismo responsable: Instituto de Estadística y Cartografía de Andalucía	Tema: 5. Actividad económica y tejido empresarial
Etapa de desarrollo: Proyecto	Objeto: Producción	Subtema: 5.01 Cuentas económicas
Tipo de recogida: Explotación de información estadística o cartográfica, Recopilación o Síntesis		Cumplimiento ejes: Cohesión, Género y Políticas Públicas

Objetivo: Obtención de datos que permitan comparaciones sobre la extensión e intensidad de la protección social y su financiación, mediante elaboración de síntesis y análisis con información procedente de diversas fuentes
Modificaciones/Observaciones:
Sujeto informante: Organismos productores de estadísticas
Modificaciones/Observaciones:
Variables y atributos objeto de estudio: Ingreso y gasto de los organismos públicos y privados que realizan acciones relacionadas con la protección social
Modificaciones/Observaciones:

TRABAJOS PREVISTOS EN 2020

Fase	Descripción tarea	Periodicidad	Desagregación territorial	Fecha realización	Fecha referencia datos
Estudios previos y diseño					
Recogida y grabación de información	Recogida de información	Anual	Autonómica	2020	2019
Tratamiento de datos y control de calidad	Elaboración y depuración de las bases de datos	Anual	Autonómica	2020	2019
Obtención y difusión de resultados	Difusión de resultados de Gasto en pensiones de la Seguridad Social por sexo	Anual	Autonómica	Nov/2020	2019
Otros					

TRABAJOS EJECUTADOS EN 2020

Fase	Descripción tarea	Periodicidad	Desagregación territorial	Fecha realización	Fecha referencia datos
Estudios previos y diseño					
Recogida y grabación de información	Recogida de información	Anual	Autonómica	2020	2019
Tratamiento de datos y control de calidad	Elaboración y depuración de las bases de datos	Anual	Autonómica	2020	2019
Obtención y difusión de resultados	Difusión de resultados de Gasto en pensiones de la Seguridad Social por sexo	Anual	Autonómica	11/Nov/2020	2019
Otros					

RESULTADOS PREVISTOS

Variables y atributos a difundir: Ingresos (cotizaciones sociales, aportaciones de las administraciones públicas, transferencias de otros sistemas y otros) y gastos (prestaciones sociales, gastos administrativos, transferencias a otros sistemas y otros) de los sistemas de protección social
Modificaciones/Observaciones:

PRODUCTOS DE DIFUSIÓN EN 2020

MODIFICACIONES/OBSERVACIONES

Denominación de Producto: Gasto en pensiones de la Seguridad Social por sexo en Andalucía	
Tipo de Producto: Tablas	
Url: http://www.juntadeandalucia.es/institutodeestadisticaycartografia/cuentasProteccionSocial/gasto/index.htm	
Canal o Medio de difusión: Internet	
Periodicidad del Producto de difusión: Anual	
Desagregación Territorial de resultados: Autonómica	

Denominación de Producto:	
Tipo de Producto:	
Url:	
Canal o Medio de difusión:	
Periodicidad del Producto de difusión:	
Desagregación Territorial de resultados:	

Denominación de otros productos:	
Modificaciones/Observaciones:	

USO Y UTILIZACIÓN DE RESULTADOS

Perfil de Usuarios	
Solicitudes de datos	
Accesos en Web	
Impacto en medios	
Referencias técnicas	
Normas y planes	

COSTE MÁXIMO ESTIMADO EN 2020

COSTE ECONÓMICO REAL EN 2020

Coste: No genera coste externo	No ha generado coste externo
--------------------------------	------------------------------

NIVEL DE EJECUCIÓN DE LA ACTIVIDAD	Total	X	Parcial		Nulo	
Motivos del nivel de ejecución en caso de Parcial o Nulo:						

Evaluación PECA 2020	Distribución espacial de la actividad económica en Andalucía	05.03.17
----------------------	--	----------

Tipo actividad: Estadística y Cartográfica	Organismo responsable: Instituto de Estadística y Cartografía de Andalucía	Tema: 5. Actividad económica y tejido empresarial
Etapa de desarrollo: Proyecto	Objeto: Producción	Subtema: 5.03 Actividad y demografía empresarial
Tipo de recogida: Explotación de información estadística o cartográfica	Cumplimiento ejes:	

Objetivo: Representar la distribución de los establecimientos con actividad económica en Andalucía, según su dimensión y sectorización, en un mapa buscando una amplia desagregación territorial y homogeneidad espacial. Se utiliza para ello una malla regular formada por celdas de 250 m de lado

Modificaciones/Observaciones:

Sujeto informante: Instituto de Estadística y Cartografía de Andalucía, Instituto Nacional de Estadística y Ministerio de Hacienda (Dirección General de Catastro)

Modificaciones/Observaciones:

Variables y atributos objeto de estudio: Número de establecimientos con actividad económica en Andalucía y el volumen de empleo asociado a los mismos, clasificadas según sectores de actividad

Modificaciones/Observaciones:

TRABAJOS PREVISTOS EN 2020

Fase	Descripción tarea	Periodicidad	Desagregación territorial	Fecha realización	Fecha referencia datos
Estudios previos y diseño	Revisión de la literatura técnica relacionada con la metodología y el área de estudio. Diseño de la metodología a aplicar y análisis de las fuentes de información: Directorio de establecimientos con actividad económica en Andalucía, Callejero Digital Unificado de Andalucía (CDAU), Catastro Inmobiliario Urbano, Callejero del censo electoral y planimetría del seccionado censal	Anual	Puntual, Inframunicipal	Ene-Mar/2020	01/Ene/2018
Recogida y grabación de información	Geocodificación de los establecimientos e integración de la planimetría de Catastro y seccionado censal	Anual	Puntual, Inframunicipal	Abr-Jun/2020	01/Ene/2018
Tratamiento de datos y control de calidad	Tratamiento de datos de los establecimientos, integración de los resultados a nivel de celda y aplicación de algoritmos de control de confidencialidad para salvaguardar el secreto estadístico	Anual	Puntual, Inframunicipal	Jun-Oct/2020	01/Ene/2018
Obtención y difusión de resultados	Difusión de resultados	Anual	Inframunicipal	Dic/2020	2017-2018
Otros					

TRABAJOS EJECUTADOS EN 2020

Fase	Descripción tarea	Periodicidad	Desagregación territorial	Fecha realización	Fecha referencia datos
Estudios previos y diseño	Revisión de la literatura técnica relacionada con la metodología y el área de estudio. Diseño de la metodología a aplicar y análisis de las fuentes de información: Directorio de establecimientos con actividad económica en Andalucía, Callejero Digital Unificado de Andalucía (CDAU), Catastro Inmobiliario Urbano, Callejero del censo electoral y planimetría del seccionado censal	Anual	Puntual, Inframunicipal	Ene-Mar/2020	01/Ene/2018
Recogida y grabación de información	Geocodificación de los establecimientos e integración de la planimetría de Catastro y seccionado censal	Anual	Puntual, Inframunicipal	Abr-Jun/2020	01/Ene/2018
Tratamiento de datos y control de calidad					
Obtención y difusión de resultados					

Otros					
-------	--	--	--	--	--

RESULTADOS PREVISTOS

Variables y atributos a difundir: Número de locales/establecimientos
Modificaciones/Observaciones:

PRODUCTOS DE DIFUSIÓN EN 2020

MODIFICACIONES/OBSERVACIONES

Denominación de Producto: Distribución espacial de la actividad económica en Andalucía	No se ha difundido este producto
Tipo de Producto: Tablas, Servicios y Datos espaciales	
Url:	
Canal o Medio de difusión: Internet	
Periodicidad del Producto de difusión: Anual	
Desagregación Territorial de resultados: Inframunicipal	

Denominación de Producto:	
Tipo de Producto:	
Url:	
Canal o Medio de difusión:	
Periodicidad del Producto de difusión:	
Desagregación Territorial de resultados:	

Denominación de otros productos:
Modificaciones/Observaciones:

USO Y UTILIZACIÓN DE RESULTADOS

Perfil de Usuarios	
Solicitudes de datos	
Accesos en Web	
Impacto en medios	
Referencias técnicas	
Normas y planes	

COSTE MÁXIMO ESTIMADO EN 2020

COSTE ECONÓMICO REAL EN 2020

Coste: 3.600,00€	3.416,65€
-------------------------	-----------

NIVEL DE EJECUCIÓN DE LA ACTIVIDAD	Total		Parcial	X	Nulo	
Motivos del nivel de ejecución en caso de Parcial o Nulo:	Pendiente de difusión					

Evaluación PECA 2020	Encuesta de ocupación en apartamentos turísticos. Resultados de Andalucía	05.09.12
----------------------	---	----------

Tipo actividad: Estadística	Organismo responsable: Instituto de Estadística y Cartografía de Andalucía	Tema: 5. Actividad económica y tejido empresarial
Etapa de desarrollo: Proyecto	Objeto: Producción	Subtema: 5.09 Turismo y hostelería
Tipo de recogida: Explotación de información estadística o cartográfica	Cumplimiento ejes: Cohesión y Políticas Públicas	

Objetivo: Conocer la actividad de los apartamentos turísticos en Andalucía desde la óptica de la oferta y la demanda
Modificaciones/Observaciones:
Sujeto informante: Instituto Nacional de Estadística
Modificaciones/Observaciones:
Variables y atributos objeto de estudio: Establecimientos de apartamentos turísticos
Modificaciones/Observaciones:

TRABAJOS PREVISTOS EN 2020

Fase	Descripción tarea	Periodicidad	Desagregación territorial	Fecha realización	Fecha referencia datos
Estudios previos y diseño					
Recogida y grabación de información	Recopilación de Indicadores de base	Mensual	Puntual	Ene-Dic/2020	Nov/2019-Oct/2020
Tratamiento de datos y control de calidad	Tratamiento de datos	Mensual	Supramunicipal, Provincial, Autonómica	Ene-Dic/2020	Nov/2019-Oct/2020
Obtención y difusión de resultados	Fin de proceso de datos, obtención de resultados y difusión	Mensual	Multiterritorial	7/Ene/2020, 4/Feb/2020, 6/Mar/2020 3/Abr/2020, 7/May/2020, 5/Jun/2020 3/Jul/2020, 3/Ago/2020, 4/Sep/2020 1/Oct/2020, 6/Nov/2020, 4/Dic/2020	Nov/2019, Dic/2019, Ene/2020 Feb/2020, Mar/2020, Abr/2020 May/2020, Jun/2020, Jul/2020 Ago/2020, Sep/2020, Oct/2020
		Anual		Mar/2020, Jul/2020	2019 (Prov.), 2019
Otros					

TRABAJOS EJECUTADOS EN 2020

Fase	Descripción tarea	Periodicidad	Desagregación territorial	Fecha realización	Fecha referencia datos
Estudios previos y diseño					
Recogida y grabación de información	Recopilación de Indicadores de base	Mensual	Puntual	Ene-Dic/2020	Nov/2019-Oct/2020
Tratamiento de datos y control de calidad	Tratamiento de datos	Mensual	Supramunicipal, Provincial, Autonómica	Ene-Dic/2020	Nov/2019-Oct/2020
Obtención y difusión de resultados	Fin de proceso de datos, obtención de resultados y difusión	Mensual	Multiterritorial	3/Ene/2020, 3/Feb/2020, 3/Mar/2020 3/Abr/2020, 6/May/2020, 2/Jun/2020 3/Jul/2020, 3/Ago/2020, 2/Sep/2020 5/Oct/2020, 3/Nov/2020, 3/Dic/2020	Nov/2019, Dic/2019, Ene/2020 Feb/2020, Mar/2020, Abr/2020 May/2020, Jun/2020, Jul/2020 Ago/2020, Sep/2020, Oct/2020
		Anual		17/Feb/2020, 30/Sep/2020	2019 (Prov.), 2019
Otros					

RESULTADOS PREVISTOS

Variables y atributos a difundir: Número de viajeros/as, pernoctaciones, estancia media, personal empleado, número de establecimientos, plazas y grado de ocupación según CCAA y país de procedencia

Modificaciones/Observaciones:

PRODUCTOS DE DIFUSIÓN EN 2020**MODIFICACIONES/OBSERVACIONES**

Denominación de Producto: Encuesta de ocupación en apartamentos turísticos	
Tipo de Producto: Tablas, Gráficos y Mapas	
Url: https://www.juntadeandalucia.es/institutodeestadisticaycartografia/eaop/index.htm	
Canal o Medio de difusión: Internet	
Periodicidad del Producto de difusión: Anual y Mensual	
Desagregación Territorial de resultados: Multiterritorial	

Denominación de Producto:	
Tipo de Producto:	
Url:	
Canal o Medio de difusión:	
Periodicidad del Producto de difusión:	
Desagregación Territorial de resultados:	

Denominación de otros productos:	
Modificaciones/Observaciones:	

USO Y UTILIZACIÓN DE RESULTADOS

Perfil de Usuarios	
Solicitudes de datos	
Accesos en Web	
Impacto en medios	
Referencias técnicas	
Normas y planes	

COSTE MÁXIMO ESTIMADO EN 2020**COSTE ECONÓMICO REAL EN 2020**

Coste: 6.120,00€	6.120,00€
-------------------------	-----------

NIVEL DE EJECUCIÓN DE LA ACTIVIDAD	Total	X	Parcial		Nulo	
Motivos del nivel de ejecución en caso de Parcial o Nulo:						

Evaluación PECA 2020	Encuesta de ocupación en alojamientos de turismo rural. Resultados de Andalucía	05.09.13
----------------------	---	----------

Tipo actividad: Estadística	Organismo responsable: Instituto de Estadística y Cartografía de Andalucía	Tema: 5. Actividad económica y tejido empresarial
Etapa de desarrollo: Proyecto	Objeto: Producción	Subtema: 5.09 Turismo y hostelería
Tipo de recogida: Explotación de información estadística o cartográfica	Cumplimiento ejes: Cohesión, Políticas y Públicas	

Objetivo: Conocer la actividad de los alojamientos de turismo rural en Andalucía desde la óptica de la oferta y la demanda
Modificaciones/Observaciones:
Sujeto informante: Instituto Nacional de Estadística
Modificaciones/Observaciones:
Variables y atributos objeto de estudio: Establecimientos de turismo rural
Modificaciones/Observaciones:

TRABAJOS PREVISTOS EN 2020

Fase	Descripción tarea	Periodicidad	Desagregación territorial	Fecha realización	Fecha referencia datos
Estudios previos y diseño					
Recogida y grabación de información	Recepción mensual de fuentes de información	Mensual	Puntual	Ene-Dic/2020	Nov/2019-Oct/2020
Tratamiento de datos y control de calidad	Tratamiento de datos	Mensual	Multiterritorial	Ene-Dic/2020	Nov/2019-Oct/2020
Obtención y difusión de resultados	Fin de proceso de datos, obtención de resultados y difusión	Mensual Anual	Multiterritorial	8/Ene/2020, 4/Feb/2020, 5/Mar/2020 3/Abr/2020, 13/May/2020, 4/Jun/2020 3/Jul/2020, 3/Ago/2020, 3/Sep/2020 1/Oct/2020, 5/Nov/2020, 3/Dic/2020 Mar/2020, Jul/2020	Nov/2019, Dic/2019, Ene/2020 Feb/2020, Mar/2020, Abr/2020 May/2020, Jun/2020, Jul/2020 Ago/2020, Sep/2020, Oct/2020 2019 (Prov.), 2019
Otros					

TRABAJOS EJECUTADOS EN 2020

Fase	Descripción tarea	Periodicidad	Desagregación territorial	Fecha realización	Fecha referencia datos
Estudios previos y diseño					
Recogida y grabación de información	Recepción mensual de fuentes de información	Mensual	Puntual	Ene-Dic/2020	Nov/2019-Oct/2020
Tratamiento de datos y control de calidad	Tratamiento de datos	Mensual	Multiterritorial	Ene-Dic/2020	Nov/2019-Oct/2020
Obtención y difusión de resultados	Fin de proceso de datos, obtención de resultados y difusión	Mensual Anual	Multiterritorial	3/Ene/2020, 3/Feb/2020, 3/Mar/2020 3/Abr/2020, 6/May/2020, 2/Jun/2020 3/Jul/2020, 3/Ago/2020, 2/Sep/2020 5/Oct/2020, 3/Nov/2020, 3/Dic/2020 10/Feb/2020, 30/Sep/2020	Nov/2019, Dic/2019, Ene/2020 Feb/2020, Mar/2020, Abr/2020 May/2020, Jun/2020, Jul/2020 Ago/2020, Sep/2020, Oct/2020 2019 (Prov.), 2019
Otros					

RESULTADOS PREVISTOS

Variables y atributos a difundir: Número de viajeros/as, pernотaciones, estancia media, personal empleado, número de establecimientos, plazas y grado de ocupación según comunidad autónoma y país de procedencia

Modificaciones/Observaciones:

PRODUCTOS DE DIFUSIÓN EN 2020**MODIFICACIONES/OBSERVACIONES**

Denominación de Producto: Encuesta de ocupación en alojamientos de turismo rural	
Tipo de Producto: Tablas, Gráficos y Mapas	
Url: https://www.juntadeandalucia.es/institutodeestadisticaycartografia/eotr/index.htm	
Canal o Medio de difusión: Internet	
Periodicidad del Producto de difusión: Anual y Mensual	
Desagregación Territorial de resultados: Multiterritorial	

Denominación de Producto:	
Tipo de Producto:	
Url:	
Canal o Medio de difusión:	
Periodicidad del Producto de difusión:	
Desagregación Territorial de resultados:	

Denominación de otros productos:	
Modificaciones/Observaciones:	

USO Y UTILIZACIÓN DE RESULTADOS

Perfil de Usuarios	Administración Autonómica y municipal de Andalucía, analistas e investigadores, medios de comunicación
Solicitudes de datos	3
Accesos en Web	
Impacto en medios	
Referencias técnicas	3
Normas y planes	

COSTE MÁXIMO ESTIMADO EN 2020**COSTE ECONÓMICO REAL EN 2020**

Coste: 5.400,00€	5.400,00€
-------------------------	-----------

NIVEL DE EJECUCIÓN DE LA ACTIVIDAD	Total	X	Parcial		Nulo	
Motivos del nivel de ejecución en caso de Parcial o Nulo:						

Evaluación PECA 2020	Caracterización y Distribución del Espacio Construido en Andalucía	06.03.03
-------------------------	--	----------

Tipo actividad: Estadística y Cartográfica	Organismo responsable: Instituto de Estadística y Cartografía de Andalucía	Tema: 6. Vivienda y edificación
Etapa de desarrollo: Proyecto	Objeto: Producción	Subtema: 6.03 Edificación
Tipo de recogida: Fuente administrativa	Cumplimiento ejes: Cohesión y Políticas Públicas	

Objetivo: Conocer las características de las construcciones en Andalucía así como su distribución territorial, en base al análisis del Catastro
Modificaciones/Observaciones:
Sujeto informante: Ministerio de Hacienda (Dirección General de Catastro)
Modificaciones/Observaciones:
Variables y atributos objeto de estudio: Tipologías constructivas, superficie construida, antigüedad de las construcciones.
Modificaciones/Observaciones:

TRABAJOS PREVISTOS EN 2020

Fase	Descripción tarea	Periodicidad	Desagregación territorial	Fecha realización	Fecha referencia datos
Estudios previos y diseño	Diseño de la metodología a aplicar y análisis de la fuente de catastro	Continua	Puntual, Inframunicipal	2020	2017-2018
Recogida y grabación de información	Diseño e implementación de estrategia de adscripción de la información catastral sobre bienes y edificios. Esta adscripción se realiza a partir de la información gráfica y alfanumérica disponible de Catastro y la información contenida en la infraestructura de información espacial del Callejero Digital Unificado de Andalucía (CDAU)	Continua	Puntual	2020	2017-2018
Tratamiento de datos y control de calidad	Tratamiento de datos de viviendas, locales y edificios integración de los datos asociados y aplicación de algoritmos de control de confidencialidad para salvaguardar el secreto estadístico	Continua	Puntual	2020	2017-2018
Obtención y difusión de resultados	Generación de una capa vectorial de malla regular, representación en visualizador cartográfico y publicación de servicios interoperables de datos espaciales	Anual	Inframunicipal, Superficial	Oct/2020	2017-2018
Otros					

TRABAJOS EJECUTADOS EN 2020

Fase	Descripción tarea	Periodicidad	Desagregación territorial	Fecha realización	Fecha referencia datos
Estudios previos y diseño	Diseño de la metodología a aplicar y análisis de la fuente de catastro	Continua	Puntual, Inframunicipal	2020	2017
Recogida y grabación de información	Diseño e implementación de estrategia de adscripción de la información catastral sobre bienes y edificios. Esta adscripción se realiza a partir de la información gráfica y alfanumérica disponible de Catastro y la información contenida en la infraestructura de información espacial del Callejero Digital Unificado de Andalucía (CDAU)	Continua	Puntual	2020	2017
Tratamiento de datos y control de calidad	Tratamiento de datos de viviendas, locales y edificios integración de los datos asociados y aplicación de algoritmos de control de confidencialidad para salvaguardar el secreto estadístico	Continua	Puntual	2020	2017
Obtención y difusión de resultados	Generación de una capa vectorial de malla regular, representación en visualizador cartográfico y publicación de servicios interoperables de datos espaciales	Anual	Inframunicipal, Superficial	22/May/2020	2017
Otros					

RESULTADOS PREVISTOS

Variables y atributos a difundir: Tipologías constructivas, superficie construida, antigüedad de las construcciones
--

Modificaciones/Observaciones: Número de habitantes por km ² de espacio público abierto
--

PRODUCTOS DE DIFUSIÓN EN 2020**MODIFICACIONES/OBSERVACIONES**

Denominación de Producto: Distribución espacial del espacio constructivo en Andalucía	No se ha difundido este producto
Tipo de Producto: Tablas, Mapas y Servicios	
Url:	
Canal o Medio de difusión: Internet	
Periodicidad del Producto de difusión: Anual	
Desagregación Territorial de resultados: Superficial y Inframunicipal	

Denominación de Producto:	Densidad de habitantes por km ² de espacio público
Tipo de Producto:	
Url: http://www.juntadeandalucia.es/institutodeestadisticaycartografia/salud/mapas/visor.htm	
Canal o Medio de difusión:	Internet
Periodicidad del Producto de difusión:	No periódica
Desagregación Territorial de resultados:	Inframunicipal

Denominación de otros productos:

Modificaciones/Observaciones:

USO Y UTILIZACIÓN DE RESULTADOS

Perfil de Usuarios	
Solicitudes de datos	
Accesos en Web	
Impacto en medios	
Referencias técnicas	
Normas y planes	

COSTE MÁXIMO ESTIMADO EN 2020**COSTE ECONÓMICO REAL EN 2020**

Coste: 71.995,00€	43.197,00€
--------------------------	------------

NIVEL DE EJECUCIÓN DE LA ACTIVIDAD	Total	X	Parcial		Nulo	
Motivos del nivel de ejecución en caso de Parcial o Nulo:						

Evaluación PECA 2020	Normalización de ámbitos territoriales supramunicipales de gestión	09.02.01
-------------------------	--	----------

Tipo actividad: Cartográfica	Organismo responsable: Instituto de Estadística y Cartografía de Andalucía	Tema: 9. Administración y servicios públicos
Etapas de desarrollo: Proyecto	Objeto: Producción	Subtema: 9.02 Equipamientos y servicios
Tipo de recogida: Recopilación o Síntesis	Cumplimiento ejes:	

Objetivo: Integrar los ámbitos territoriales supramunicipales de gestión en una misma plataforma que disponga de herramientas para la generación de información estadística a partir de datos municipales
Modificaciones/Observaciones:
Sujeto informante: Organismos productores de estadísticas, así como diversos entes administrativos
Modificaciones/Observaciones:
Variables y atributos objeto de estudio: Todas aquellas variables de ámbito municipal
Modificaciones/Observaciones:

TRABAJOS PREVISTOS EN 2020

Fase	Descripción tarea	Periodicidad	Desagregación territorial	Fecha realización	Fecha referencia datos
Estudios previos y diseño	Revisión y estudio sobre la posibilidad de incorporación de nuevos ámbitos	No periódica	Supramunicipal	2020	2020
Recogida y grabación de información	Recogida y grabación de la información	Continua	Municipal	2020	2020
Tratamiento de datos y control de calidad	Tratamiento de datos	Continua	Supramunicipal	2020	2020
Obtención y difusión de resultados	Difusión de resultados	Continua	Supramunicipal	2020	2020
Otros					

TRABAJOS EJECUTADOS EN 2020

Fase	Descripción tarea	Periodicidad	Desagregación territorial	Fecha realización	Fecha referencia datos
Estudios previos y diseño					
Recogida y grabación de información					
Tratamiento de datos y control de calidad					
Obtención y difusión de resultados					
Otros					

RESULTADOS PREVISTOS

Variables y atributos a difundir: Entorno físico y medio ambiente, población, enseñanza y formación, recursos sanitarios y salud, edificios y viviendas, elecciones, cultura y tiempo libre, sectores productivos, construcción, transportes y comunicaciones, actividad financiera y empresarial, locales, macromagnitudes, mercado de trabajo, hacienda
Modificaciones/Observaciones:

PRODUCTOS DE DIFUSIÓN EN 2020

MODIFICACIONES/OBSERVACIONES

Denominación de Producto: SIMA_aplicación	No se ha difundido este producto
Tipo de Producto: Tablas, Gráficos y Mapas	
Url:	
Canal o Medio de difusión: Otro	
Periodicidad del Producto de difusión: Continua	
Desagregación Territorial de resultados: Supramunicipal	

Denominación de Producto:	
Tipo de Producto:	
Url:	
Canal o Medio de difusión:	
Periodicidad del Producto de difusión:	
Desagregación Territorial de resultados:	

Denominación de otros productos:
Modificaciones/Observaciones:

USO Y UTILIZACIÓN DE RESULTADOS

Perfil de Usuarios	
Solicitudes de datos	
Accesos en Web	
Impacto en medios	
Referencias técnicas	
Normas y planes	

COSTE MÁXIMO ESTIMADO EN 2020

COSTE ECONÓMICO REAL EN 2020

Coste: 7.200,00€	No ha generado coste externo
------------------	------------------------------

NIVEL DE EJECUCIÓN DE LA ACTIVIDAD	Total		Parcial		Nulo	X
Motivos del nivel de ejecución en caso de Parcial o Nulo:	Cancelación del Proyecto					

Evaluación PECA 2020	Inventario de equipamientos y servicios públicos	09.02.02
-------------------------	--	----------

Tipo actividad: Cartográfica	Organismo responsable: Instituto de Estadística y Cartografía de Andalucía	Tema: 9. Administración y servicios públicos
Etapas de desarrollo: Proyecto	Objeto: Producción	Subtema: 9.02 Equipamientos y servicios
Tipo de recogida: Recopilación o Síntesis		Cumplimiento ejes: Cohesión y Políticas Públicas

Objetivo: Disponer de un inventario de equipamientos y servicios públicos localizados en sus coordenadas/aproximaciones postales precisas y normalizado
Modificaciones/Observaciones:
Sujeto informante: Administraciones Públicas
Modificaciones/Observaciones:
Variables y atributos objeto de estudio: Multitemáticas
Modificaciones/Observaciones:

TRABAJOS PREVISTOS EN 2020

Fase	Descripción tarea	Periodicidad	Desagregación territorial	Fecha realización	Fecha referencia datos
Estudios previos y diseño					
Recogida y grabación de información	Actualización de datos e incorporación de nuevos datos	Continua	Puntual	30/12/2020	01/01/2020
Tratamiento de datos y control de calidad	Geocodificación y aseguramiento de la calidad	Continua	Puntual	30/12/2020	01/01/2020
Obtención y difusión de resultados	Actualización de los productos de difusión	Semestral	Puntual	29/May/2020, 30/Nov/2020	01/01/2020
Otros					

TRABAJOS EJECUTADOS EN 2020

Fase	Descripción tarea	Periodicidad	Desagregación territorial	Fecha realización	Fecha referencia datos
Estudios previos y diseño					
Recogida y grabación de información	Actualización de datos e incorporación de nuevos datos	Continua	Puntual	2020	2020
Tratamiento de datos y control de calidad	Geocodificación y aseguramiento de la calidad	Continua	Puntual	2020	2020
Obtención y difusión de resultados	Actualización de los productos de difusión	Semestral	Puntual	30/Jun/2020, 3/Dic/2020	2020
Otros					

RESULTADOS PREVISTOS

Variables y atributos a difundir: Localización y atributos asociados (contacto, horarios, servicios prestados)
Áreas de influencia
Modificaciones/Observaciones:

PRODUCTOS DE DIFUSIÓN EN 2020

MODIFICACIONES/OBSERVACIONES

Denominación de Producto: Inventario de Sedes y Equipamientos de la Junta de Andalucía	
Tipo de Producto: Mapas, Servicios y Datos espaciales	
Url: http://www.juntadeandalucia.es/institutodeestadisticaycartografia/mapa equipamientos/index.htm	
Canal o Medio de difusión: Internet	
Periodicidad del Producto de difusión: Semestral	
Desagregación Territorial de resultados: Puntual	

Denominación de Producto:	
Tipo de Producto:	
Url:	
Canal o Medio de difusión:	
Periodicidad del Producto de difusión:	
Desagregación Territorial de resultados:	

Denominación de otros productos:
Modificaciones/Observaciones:

USO Y UTILIZACIÓN DE RESULTADOS

Perfil de Usuarios	
Solicitudes de datos	3
Accesos en Web	
Impacto en medios	
Referencias técnicas	
Normas y planes	

COSTE MÁXIMO ESTIMADO EN 2020

COSTE ECONÓMICO REAL EN 2020

Coste: 77.900,00€	77.900,00€
-------------------	------------

NIVEL DE EJECUCIÓN DE LA ACTIVIDAD	Total	X	Parcial		Nulo	
Motivos del nivel de ejecución en caso de Parcial o Nulo:						

Evaluación PECA 2020	Programa de delimitaciones político-administrativas	11.03.02
-------------------------	---	----------

Tipo actividad: Cartográfica	Organismo responsable: Instituto de Estadística y Cartografía de Andalucía	Tema: 11. Territorio
Etapas de desarrollo: Proyecto	Objeto: Difusión	Subtema: 11.03 Delimitaciones político-administrativas y estadísticas
Tipo de recogida: Observación directa y Fuente administrativa		Cumplimiento ejes: Cohesión y Políticas Públicas

Objetivo: Dotar de coordenadas precisas a las líneas límite municipales
Modificaciones/Observaciones:
Sujeto informante: Consejería de Turismo, Regeneración, Justicia y Administración Local e Instituto de Estadística y Cartografía de Andalucía
Modificaciones/Observaciones:
Variables y atributos objeto de estudio: Demarcaciones municipales
Modificaciones/Observaciones:

TRABAJOS PREVISTOS EN 2020

Fase	Descripción tarea	Periodicidad	Desagregación territorial	Fecha realización	Fecha referencia datos
Estudios previos y diseño					
Recogida y grabación de información	Trabajos topográficos de campo	Irregular	Lineal	30/12/2020	Datos históricos
Tratamiento de datos y control de calidad	Preparación de los datos en gabinete	Irregular	Lineal	30/12/2020	Datos históricos
Obtención y difusión de resultados	Generación de productos de difusión	Trimestral	Lineal	30/Dic/2020	30/Dic/2020
Otros	Generación de informes	Irregular	Lineal	30/12/2020	2020

TRABAJOS EJECUTADOS EN 2020

Fase	Descripción tarea	Periodicidad	Desagregación territorial	Fecha realización	Fecha referencia datos
Estudios previos y diseño					
Recogida y grabación de información	Trabajos topográficos de campo	Irregular	Lineal	2020	Datos históricos
Tratamiento de datos y control de calidad	Preparación de los datos en gabinete	Irregular	Lineal	2020	Datos históricos
Obtención y difusión de resultados	Generación de productos de difusión	Trimestral	Superficial, Lineal	20/Feb/2020, 28/Abr/2020	Tri4/2019, Tri1/2020
Otros	Generación de informes	Irregular	Lineal	2020	2020

RESULTADOS PREVISTOS

Variables y atributos a difundir: Líneas límite aprobadas (longitud, latitud)
Modificaciones/Observaciones:

PRODUCTOS DE DIFUSIÓN EN 2020

MODIFICACIONES/OBSERVACIONES

Denominación de Producto: Delimitaciones territoriales	
Tipo de Producto: Base de datos, Mapas, Servicios y Datos espaciales	Mapas, Servicios y Datos espaciales
Url: http://www.juntadeandalucia.es/institutodeestadisticaycartografia/prodCartografia/limites/index.htm	
Canal o Medio de difusión: Internet	
Periodicidad del Producto de difusión: Trimestral	
Desagregación Territorial de resultados: Lineal	Lineal y Superficial

Denominación de Producto:	
Tipo de Producto:	
Url:	
Canal o Medio de difusión:	
Periodicidad del Producto de difusión:	
Desagregación Territorial de resultados:	

Denominación de otros productos:
Modificaciones/Observaciones:

USO Y UTILIZACIÓN DE RESULTADOS

Perfil de Usuarios	
Solicitudes de datos	9
Accesos en Web	
Impacto en medios	5
Referencias técnicas	
Normas y planes	

COSTE MÁXIMO ESTIMADO EN 2020

COSTE ECONÓMICO REAL EN 2020

Coste: 66.000,00€	66.000,00€
-------------------	------------

NIVEL DE EJECUCIÓN DE LA ACTIVIDAD	Total	X	Parcial		Nulo	
Motivos del nivel de ejecución en caso de Parcial o Nulo:						

Evaluación PECA 2020	Base de referencia de entidades de población de Andalucía	11.03.04
-------------------------	---	----------

Tipo actividad: Cartográfica	Organismo responsable: Instituto de Estadística y Cartografía de Andalucía	Tema: 11. Territorio
Etapas de desarrollo: Proyecto	Objeto: Producción	Subtema: 11.03 Delimitaciones político-administrativas y estadísticas
Tipo de recogida: Explotación de información estadística o cartográfica y Recopilación o Síntesis		Cumplimiento ejes: Cohesión y Políticas Públicas

Objetivo: Identificación, delimitación y codificación de las entidades de población a partir del Nomenclátor de Poblaciones del INE para adecuarlo al sistema de asentamientos de Andalucía y sirva como instrumento de referencia de la información y desagregación estadística básica así como de referencia para la Base Cartográfica de Andalucía
Modificaciones/Observaciones:
Sujeto informante: Instituto Nacional de Estadística, Instituto Geográfico Nacional, Ministerio de Hacienda (Dirección General de Catastro) y otros
Modificaciones/Observaciones:
Variables y atributos objeto de estudio: Entidades y núcleos de población de Andalucía
Modificaciones/Observaciones:

TRABAJOS PREVISTOS EN 2020

Fase	Descripción tarea	Periodicidad	Desagregación territorial	Fecha realización	Fecha referencia datos
Estudios previos y diseño					
Recogida y grabación de información	Recogida de información	Continua	Inframunicipal	2020	2020
Tratamiento de datos y control de calidad	Actualización, control de calidad y mantenimiento de datos	Continua	Inframunicipal	2020	2020
Obtención y difusión de resultados	Generación de productos de difusión	Irregular	Inframunicipal, Superficial	Dic/2020	2020
Otros					

TRABAJOS EJECUTADOS EN 2020

Fase	Descripción tarea	Periodicidad	Desagregación territorial	Fecha realización	Fecha referencia datos
Estudios previos y diseño					
Recogida y grabación de información	Recogida de información	Continua	Inframunicipal	2020	2020
Tratamiento de datos y control de calidad	Actualización, control de calidad y mantenimiento de datos	Continua	Inframunicipal	2020	2020
Obtención y difusión de resultados	Generación de productos de difusión	Irregular	Inframunicipal, Superficial	11/Dic/2020	2020
Otros					

RESULTADOS PREVISTOS

Variables y atributos a difundir: Contorno de las entidades de población y topónimo correspondiente
Modificaciones/Observaciones:

PRODUCTOS DE DIFUSIÓN EN 2020

MODIFICACIONES/OBSERVACIONES

Denominación de Producto: Datos Espaciales de Referencia de Andalucía (Delimitación y toponimia de entidades de población)	
Tipo de Producto: Datos espaciales	
Url:	
Canal o Medio de difusión: Internet	
Periodicidad del Producto de difusión: Irregular	
Desagregación Territorial de resultados: Superficial	

Denominación de Producto: Inventario Toponímico de Asentamientos de la Comunidad de Andalucía (ITACA)	Inventario Toponímico de Asentamientos de la Comunidad de Andalucía (ITACA)
Tipo de Producto: Informes y Servicios	Informes y Servicios
Url: http://www.juntadeandalucia.es/institutodeestadisticaycartografia/prodCartografia/toponimia/itaca.htm	
Canal o Medio de difusión: Internet	Internet
Periodicidad del Producto de difusión: Irregular	Irregular
Desagregación Territorial de resultados: Superficial y Inframunicipal	Superficial y Inframunicipal

Denominación de otros productos: POBLAMIENTO DE ANDALUCÍA
Modificaciones/Observaciones:

USO Y UTILIZACIÓN DE RESULTADOS

Perfil de Usuarios	
Solicitudes de datos	
Accesos en Web	
Impacto en medios	2
Referencias técnicas	
Normas y planes	

COSTE MÁXIMO ESTIMADO EN 2020

COSTE ECONÓMICO REAL EN 2020

Coste: No genera coste externo	No ha generado coste externo
---------------------------------------	------------------------------

NIVEL DE EJECUCIÓN DE LA ACTIVIDAD	Total	X	Parcial		Nulo	
Motivos del nivel de ejecución en caso de Parcial o Nulo:						

Evaluación PECA 2020	Gestor de Direcciones Postales	11.04.02
-------------------------	--------------------------------	----------

Tipo actividad: Cartográfica	Organismo responsable: Instituto de Estadística y Cartografía de Andalucía	Tema: 11. Territorio
Etapas de desarrollo: Proyecto	Objeto: Soporte	Subtema: 11.04 Direcciones y nombres geográficos
Tipo de recogida: Explotación de información estadística o cartográfica		Cumplimiento ejes: Cohesión, Innovación y Políticas Públicas

Objetivo: Garantizar que todas las aplicaciones y sistemas de información administrativas que requieren direcciones postales se aprovisionan mediante servicios interoperables de un único repositorio que contiene la base de datos más actualizada, normalizada y georreferenciable directamente por su interconexión continua con el Callejero Digital de Andalucía Unificado
Modificaciones/Observaciones:
Sujeto informante: Instituto Nacional de Estadística, Ministerio de Hacienda (Dirección General del Catastro), Ministerio de Fomento (Instituto Geográfico Nacional), Diputaciones Provinciales, Ayuntamientos y Junta de Andalucía
Modificaciones/Observaciones:
Variables y atributos objeto de estudio: Datos alfanuméricos y cartográficos sobre vías, portales y huecos/inmuebles de las direcciones postales de Andalucía
Modificaciones/Observaciones:

TRABAJOS PREVISTOS EN 2020

Fase	Descripción tarea	Periodicidad	Desagregación territorial	Fecha realización	Fecha referencia datos
Estudios previos y diseño	Estudio y diseño de nuevos servicios de direcciones postales que requieren los sistemas de información corporativos	Continua	Multiterritorial	2020	2020
Recogida y grabación de información	Recepción de nuevos requisitos a implementar para satisfacer nuevas necesidades de información de los sistemas de información corporativos	Continua	Multiterritorial	2020	2020
Tratamiento de datos y control de calidad	Tratamiento de datos y control de calidad	Continua	Multiterritorial	2020	2020
Obtención y difusión de resultados	Actualización del catálogo de servicios ofrecidos a través de NEXO	Continua	Multiterritorial	2020	2020
Otros					

TRABAJOS EJECUTADOS EN 2020

Fase	Descripción tarea	Periodicidad	Desagregación territorial	Fecha realización	Fecha referencia datos
Estudios previos y diseño	Estudio y diseño de nuevos servicios de direcciones postales que requieren los sistemas de información corporativos	Continua	Multiterritorial	2020	2020
Recogida y grabación de información	Recepción de nuevos requisitos a implementar para satisfacer nuevas necesidades de información de los sistemas de información corporativos	Continua	Multiterritorial	2020	2020
Tratamiento de datos y control de calidad	Tratamiento de datos y control de calidad	Continua	Multiterritorial	2020	2020
Obtención y difusión de resultados	Actualización del catálogo de servicios ofrecidos a través de NEXO	Continua	Multiterritorial	2020	2020
Otros					

RESULTADOS PREVISTOS

Variables y atributos a difundir: Servicios que proveen información sobre direcciones postales para que sean consumidas por los Sistemas de Información de la Junta de Andalucía
Modificaciones/Observaciones:

PRODUCTOS DE DIFUSIÓN EN 2020

MODIFICACIONES/OBSERVACIONES

Denominación de Producto: Servicios WEB accesibles a través de NEXO	Servicio WS-CDAU (SOAP)
Tipo de Producto: Servicios	
Url: https://www.callejerodeandalucia.es/portal/servicio-ws-cdau-soap	
Canal o Medio de difusión: Internet	
Periodicidad del Producto de difusión: Continua	
Desagregación Territorial de resultados: Multiterritorial	

Denominación de Producto:	
Tipo de Producto:	
Url:	
Canal o Medio de difusión:	
Periodicidad del Producto de difusión:	
Desagregación Territorial de resultados:	

Denominación de otros productos:
Modificaciones/Observaciones:

USO Y UTILIZACIÓN DE RESULTADOS

Perfil de Usuarios	
Solicitudes de datos	
Accesos en Web	
Impacto en medios	
Referencias técnicas	
Normas y planes	

COSTE MÁXIMO ESTIMADO EN 2020

COSTE ECONÓMICO REAL EN 2020

Coste: 238.502,06€	179.984,42€
--------------------	-------------

NIVEL DE EJECUCIÓN DE LA ACTIVIDAD	Total	X	Parcial		Nulo	
Motivos del nivel de ejecución en caso de Parcial o Nulo:						

Evaluación PECA 2020	Desarrollo de instrumentos para la georreferenciación y difusión de la información geocodificada	13.00.06
----------------------	--	----------

Tipo actividad: Cartográfica	Organismo responsable: Instituto de Estadística y Cartografía de Andalucía	Tema: 13. Multidisciplinares y no desglosables por sector o tema
Etapas de desarrollo: Proyecto	Objeto: Soporte	Subtema: 13.00 No se divide
Tipo de recogida: Recopilación o Síntesis		Cumplimiento ejes: Cohesión y Innovación

Objetivo: Facilitar el proceso de georreferenciación por parte de los usuarios a las fuentes de información administrativa siguiendo procedimientos normalizados, además de facilitar su posterior difusión por parte de la Administración
Modificaciones/Observaciones:
Sujeto informante: Instituto de Estadística y Cartografía de Andalucía
Modificaciones/Observaciones:
Variables y atributos objeto de estudio: Georreferenciación y difusión de elementos mediante la coordenada geográfica
Modificaciones/Observaciones:

TRABAJOS PREVISTOS EN 2020

Fase	Descripción tarea	Periodicidad	Desagregación territorial	Fecha realización	Fecha referencia datos
Estudios previos y diseño	Recopilación de datos y sistematización de los mismos	Continua	Multiterritorial	2020	2020 y anteriores
Recogida y grabación de información	Recogida de información	Continua	Multiterritorial	2020	2020 y anteriores
Tratamiento de datos y control de calidad	Tratamiento de datos	Continua	Multiterritorial	2020	2020 y anteriores
Obtención y difusión de resultados	Difusión de resultados	Continua	Multiterritorial	2020	2020 y anteriores
Otros					

TRABAJOS EJECUTADOS EN 2020

Fase	Descripción tarea	Periodicidad	Desagregación territorial	Fecha realización	Fecha referencia datos
Estudios previos y diseño	Recopilación de datos y sistematización de los mismos	Continua	Multiterritorial	2020	2020 y anteriores
Recogida y grabación de información	Recogida de información	Continua	Multiterritorial	2020	2020 y anteriores
Tratamiento de datos y control de calidad	Tratamiento de datos	Continua	Multiterritorial	2020	2020 y anteriores
Obtención y difusión de resultados	Difusión de resultados	Continua	Multiterritorial	2020	2020 y anteriores
Otros					

RESULTADOS PREVISTOS

Variables y atributos a difundir: Datos geográficos en forma de Mapas y Servicios WMS
Modificaciones/Observaciones:

PRODUCTOS DE DIFUSIÓN EN 2020

MODIFICACIONES/OBSERVACIONES

Denominación de Producto: GnoIDE: plataforma para la publicación de información geográfica mediante servicios web	
Tipo de Producto: Mapas, Datos espaciales y Otros	
Url: http://gnoide.ideandalucia.es/ggiscloud/	
Canal o Medio de difusión: Internet	
Periodicidad del Producto de difusión: Continua	
Desagregación Territorial de resultados: Multiterritorial	

Denominación de Producto:	
Tipo de Producto:	
Url:	
Canal o Medio de difusión:	
Periodicidad del Producto de difusión:	
Desagregación Territorial de resultados:	

Denominación de otros productos:
Modificaciones/Observaciones:

USO Y UTILIZACIÓN DE RESULTADOS

Perfil de Usuarios	Administraciones públicas
Solicitudes de datos	3
Accesos en Web	1.238
Impacto en medios	
Referencias técnicas	
Normas y planes	

COSTE MÁXIMO ESTIMADO EN 2020

COSTE ECONÓMICO REAL EN 2020

Coste: 74.490,27€	58.393,92
-------------------	-----------

NIVEL DE EJECUCIÓN DE LA ACTIVIDAD	Total	X	Parcial		Nulo	
Motivos del nivel de ejecución en caso de Parcial o Nulo:						

Evaluación PECA 2020	Soporte a los procesos de recogida de información estadística y espacial	13.00.27
----------------------	--	----------

Tipo actividad: Estadística y Cartográfica	Organismo responsable: Instituto de Estadística y Cartografía de Andalucía	Tema: 13. Multidisciplinares y no desglosables por sector o tema
Etapas de desarrollo: Proyecto	Objeto: Soporte	Subtema: 13.00 No se divide
Tipo de recogida: Explotación de información estadística o cartográfica		Cumplimiento ejes: Innovación

Objetivo: Desarrollar, poner en producción y consolidar una plataforma telemática corporativa para la gestión integral de los trabajos de recogida de información estadística (encuestas sociales y económicas) y para la asistencia normalizada a los procesos de georreferenciación manual de direcciones postales contenidas en bases de datos estadísticos o administrativos. Prestar asistencia técnica para la adaptación e implantación en dicha plataforma de actividades estadísticas y cartográficas con fase de recogida directa de datos o georreferenciación de los mismos.

Modificaciones/Observaciones:

Sujeto informante: Junta de Andalucía

Modificaciones/Observaciones:

Variables y atributos objeto de estudio: Características técnicas y metodológicas de los procesos de recogida de datos estadísticos y de georreferenciación manual de direcciones postales objeto de sistematización e industrialización a través de la plataforma

Modificaciones/Observaciones:

TRABAJOS PREVISTOS EN 2020

Fase	Descripción tarea	Periodicidad	Desagregación territorial	Fecha realización	Fecha referencia datos
Estudios previos y diseño	Análisis y estudio de la herramienta IRIA para la gestión de encuestas	Anual		2020	-
Recogida y grabación de información	Realización de encuestas de evaluación de formación interna del IECA con IRIA	Anual	Puntual	2020	2020
Tratamiento de datos y control de calidad					
Obtención y difusión de resultados					
Otros	Adaptación de la planificación de campo y los objetivos analíticos de actividades estadísticas específicas basadas en encuestas e implementación y puesta en producción de dichas operaciones en plataforma de recogida de encuestas. Comprobación y validación del funcionamiento modular de la plataforma y especificación de nuevos requisitos para su mejora evolutiva. Expansión y consolidación del subproyecto GeoEst para la asistencia normalizada a los procesos de georreferenciación manual	Anual		2020	-

TRABAJOS EJECUTADOS EN 2020

Fase	Descripción tarea	Periodicidad	Desagregación territorial	Fecha realización	Fecha referencia datos
Estudios previos y diseño	Análisis y estudio de la herramienta BLAISE para la gestión de encuestas	Anual		2020	-
Recogida y grabación de información					
Tratamiento de datos y control de calidad					
Obtención y difusión de resultados					
Otros	Adaptación de la planificación de campo y los objetivos analíticos de actividades estadísticas específicas basadas en encuestas e implementación y puesta en producción de dichas operaciones en plataforma de recogida de encuestas. Comprobación y validación del funcionamiento modular de la plataforma y especificación de nuevos requisitos para su mejora evolutiva. Expansión y consolidación del subproyecto GeoEst para la asistencia normalizada a los procesos de georreferenciación manual	Anual		2020	-

RESULTADOS PREVISTOS

Variables y atributos a difundir:

Modificaciones/Observaciones:

PRODUCTOS DE DIFUSIÓN EN 2020**MODIFICACIONES/OBSERVACIONES**

Denominación de Producto:	
Tipo de Producto:	
Url:	
Canal o Medio de difusión:	
Periodicidad del Producto de difusión:	
Desagregación Territorial de resultados:	

Denominación de Producto:	
Tipo de Producto:	
Url:	
Canal o Medio de difusión:	
Periodicidad del Producto de difusión:	
Desagregación Territorial de resultados:	

Denominación de otros productos:

Modificaciones/Observaciones:

USO Y UTILIZACIÓN DE RESULTADOS

Perfil de Usuarios	
Solicitudes de datos	
Accesos en Web	
Impacto en medios	
Referencias técnicas	
Normas y planes	

COSTE MÁXIMO ESTIMADO EN 2020**COSTE ECONÓMICO REAL EN 2020**

Coste: 72.000,00€

68.333,06€

NIVEL DE EJECUCIÓN DE LA ACTIVIDAD

Total

X

Parcial

Nulo

Motivos del nivel de ejecución en caso de Parcial o Nulo:

Evaluación PECA 2020	Actividades formativas en Estadística y Cartografía	13.00.29
----------------------	---	----------

Tipo actividad: Estadística	Organismo responsable: Instituto de Estadística y Cartografía de Andalucía	Tema: 13. Multidisciplinares y no desglosables por sector o tema
Etapas de desarrollo: Proyecto	Objeto: Difusión	Subtema: 13.00 No se divide
Tipo de recogida: Recopilación o Síntesis		Cumplimiento ejes: Políticas Públicas

Objetivo: Suministrar información sobre las actividades formativas realizadas durante el desarrollo del Plan 2013-2020
Modificaciones/Observaciones:
Sujeto informante: Instituto de Estadística y Cartografía de Andalucía
Modificaciones/Observaciones:
Variables y atributos objeto de estudio: Tipo de actividad (cursos, seminarios, talleres y jornadas), ámbito, entidades organizadoras y colaboradoras, duración, personal destinatario y asistente y nivel de satisfacción
Modificaciones/Observaciones:

TRABAJOS PREVISTOS EN 2020

Fase	Descripción tarea	Periodicidad	Desagregación territorial	Fecha realización	Fecha referencia datos
Estudios previos y diseño					
Recogida y grabación de información	Recopilación de la información de las actividades celebradas y previstas	No periódica	Autonómica	Tri4/2020	2013-2020
Tratamiento de datos y control de calidad	Tratamiento de datos	No periódica	Autonómica	Tri4/2020	2013-2020
Obtención y difusión de resultados	Difusión de resultados	No periódica	Autonómica	Dic/2020	2013-2020
Otros					

TRABAJOS EJECUTADOS EN 2020

Fase	Descripción tarea	Periodicidad	Desagregación territorial	Fecha realización	Fecha referencia datos
Estudios previos y diseño					
Recogida y grabación de información	Recopilación de la información de las actividades celebradas y previstas	No periódica	Autonómica	Tri4/2020	2013-2020
Tratamiento de datos y control de calidad	Tratamiento de datos	No periódica	Autonómica	Tri4/2020	2013-2020
Obtención y difusión de resultados	Difusión de resultados	No periódica	Autonómica	Dic/2020	2013-2020
Otros					

RESULTADOS PREVISTOS

Variables y atributos a difundir: Tipo de actividad (cursos, seminarios, talleres y jornadas), ámbito, entidades organizadoras y colaboradoras, duración, personal destinatario y asistente y nivel de satisfacción
Modificaciones/Observaciones:

PRODUCTOS DE DIFUSIÓN EN 2020

MODIFICACIONES/OBSERVACIONES

Denominación de Producto: Actividades formativas en Estadística y Cartografía	
Tipo de Producto: Informes	
Url: http://www.juntadeandalucia.es/institutodeestadisticaycartografia/formacion/index.htm	
Canal o Medio de difusión: Internet	
Periodicidad del Producto de difusión: No periódica	
Desagregación Territorial de resultados: Autonómica	

Denominación de Producto:	
Tipo de Producto:	
Url:	
Canal o Medio de difusión:	
Periodicidad del Producto de difusión:	
Desagregación Territorial de resultados:	

Denominación de otros productos:
Modificaciones/Observaciones:

USO Y UTILIZACIÓN DE RESULTADOS

Perfil de Usuarios	
Solicitudes de datos	
Accesos en Web	
Impacto en medios	
Referencias técnicas	
Normas y planes	

COSTE MÁXIMO ESTIMADO EN 2020

COSTE ECONÓMICO REAL EN 2020

Coste: No genera coste externo	No ha generado coste externo
--------------------------------	------------------------------

NIVEL DE EJECUCIÓN DE LA ACTIVIDAD	Total	X	Parcial		Nulo	
Motivos del nivel de ejecución en caso de Parcial o Nulo:						

CONSEJERÍA DE SALUD Y FAMILIAS

Estadística del Conjunto mínimo básico de datos hospitalarios.....	602
Estadística de enfermedades transmisibles en Andalucía.....	604
Sistema de información del Plan Andaluz sobre Drogas y Adicciones.....	606
Estadística de interrupción voluntaria del embarazo en Andalucía.....	608
Sistema de información de atención primaria.....	610
Estadística de centros sanitarios de atención especializada de Andalucía.....	612
Estadísticas del Registro de voluntades vitales anticipadas de Andalucía.....	614
Registro de entidades, centros, establecimientos y servicios sanitarios.....	616
Codificación y Terminología para las estadísticas sanitarias.....	618
Georreferenciación en el ámbito sanitario	620
Cartografía para la ordenación y planificación sanitaria de Andalucía.....	622
Infraestructura de difusión cartográfica sanitaria.....	624
Estadísticas de garantías de derechos sanitarios de la ciudadanía andaluza.....	626
Registro de industrias alimentarias autorizadas.....	628
Estadísticas de investigación biomédica en el Sistema Sanitario Público de Andalucía.....	630
Estadísticas de actuaciones en materia de consumo.....	632
Estadística de parejas de hecho en Andalucía.....	634
Estadística sobre familias numerosas en Andalucía.....	636
Base de datos de usuarios del sistema sanitario público de Andalucía.....	638
Base poblacional de salud.....	640
Estadísticas del Registro de cáncer en Andalucía.....	642
Mejora de la producción estadística sanitaria mediante el enlace de registros.....	644
Mejora de la producción estadística sanitaria mediante el enlace de registros.....	644
Encuesta Andaluza de Salud.....	646
Estadística de la actividad realizada por los hospitales concertados en Andalucía.....	648
Registro de Unidades de Gestión Clínica.....	650
Estadística sobre la atención bucodental infantil.....	652
La población andaluza ante las drogas.....	654
Memoria estadística de la Consejería de Salud y Familias.....	656
Sistema de información de mortalidad por causas.....	658
Estadística de la facturación de la asistencia sanitaria a ciudadanos europeos en estancia temporal en Andalucía.....	660
Estadística de control de calidad de aguas de baño.....	662
Estadística de control de calidad del agua de consumo humano en Andalucía.....	664

Evaluación PECA 2020	Estadística del Conjunto mínimo básico de datos hospitalarios	02.02.02
-------------------------	---	----------

Tipo actividad: Estadística	Organismo responsable: Consejería de Salud y Familias	Tema: 2. Condiciones de vida y bienestar social
Etapas de desarrollo: Operación	Objeto: Producción	Subtema: 2.02 Salud
Tipo de recogida: Fuente administrativa	Cumplimiento ejes: Cohesión, Género y Políticas Públicas	

Objetivo: Identificar y cuantificar la actividad producida en el ámbito de la hospitalización, de la cirugía mayor ambulatoria y de las urgencias de los hospitales del sistema sanitario público andaluz (Servicio Andaluz de Salud y empresas públicas)
Modificaciones/Observaciones:
Sujeto informante: Hospitales del Servicio Sanitario Público Andaluz
Modificaciones/Observaciones:
Variables y atributos objeto de estudio: Actividad de los hospitales
Modificaciones/Observaciones:

TRABAJOS PREVISTOS EN 2020

Fase	Descripción tarea	Periodicidad	Desagregación territorial	Fecha realización	Fecha referencia datos
Estudios previos y diseño					
Recogida y grabación de información	Recogida de información	Anual	Puntual	Tri1/2020	2019
Tratamiento de datos y control de calidad	Tratamiento de datos y control de calidad	Anual	Puntual	Tri2/2020	2019
Obtención y difusión de resultados	Difusión de resultados	Anual	Puntual	Dic/2020	2019
Otros					

TRABAJOS EJECUTADOS EN 2020

Fase	Descripción tarea	Periodicidad	Desagregación territorial	Fecha realización	Fecha referencia datos
Estudios previos y diseño					
Recogida y grabación de información	Recogida de información	Anual	Puntual	Tri1/2020	2019
Tratamiento de datos y control de calidad	Tratamiento de datos y control de calidad	Anual	Puntual	Tri2/2020	2019
Obtención y difusión de resultados	Difusión de resultados	Anual	Puntual	Dic/2020	2019
Otros					

RESULTADOS PREVISTOS

Variables y atributos a difundir: Media de diagnósticos y procedimientos codificados por alta, distribución de altas y estancias según género, índices funcionales e índice casuístico por hospital e indicadores de urgencias
Modificaciones/Observaciones:

PRODUCTOS DE DIFUSIÓN EN 2020

MODIFICACIONES/OBSERVACIONES

Denominación de Producto: Conjunto Mínimo Básico de Datos al Alta Hospitalaria. Grupos Relacionados por el Diagnóstico	
Tipo de Producto: Tablas	
Url: https://www.juntadeandalucia.es/servicioandaluzdesalud/publicaciones/conjunto-minimo-basico-de-datos-al-alta-hospitalaria-grupos-relacionados-por-el-diagnostico-11	
Canal o Medio de difusión: Internet	
Periodicidad del Producto de difusión: Anual	
Desagregación Territorial de resultados: Puntual	

Denominación de Producto: Servicio Andaluz de Salud. Información básica	
Tipo de Producto: Tablas y Gráficos	
Url:	
Canal o Medio de difusión: Internet	
Periodicidad del Producto de difusión: Anual	
Desagregación Territorial de resultados: Autonómica	

Denominación de otros productos:
Modificaciones/Observaciones:

USO Y UTILIZACIÓN DE RESULTADOS

Perfil de Usuarios	
Solicitudes de datos	
Accesos en Web	
Impacto en medios	
Referencias técnicas	
Normas y planes	

COSTE MÁXIMO ESTIMADO EN 2020

COSTE ECONÓMICO REAL EN 2020

Coste: No genera coste externo	No ha generado coste externo
--------------------------------	------------------------------

NIVEL DE EJECUCIÓN DE LA ACTIVIDAD	Total	X	Parcial		Nulo	
Motivos del nivel de ejecución en caso de Parcial o Nulo:						

Evaluación PECA 2020	Estadística de enfermedades transmisibles en Andalucía	02.02.06
-------------------------	--	----------

Tipo actividad: Estadística	Organismo responsable: Consejería de Salud y Familias	Tema: 2. Condiciones de vida y bienestar social
Etapa de desarrollo: Operación	Objeto: Producción	Subtema: 2.02 Salud
Tipo de recogida: Fuente administrativa		Cumplimiento ejes: Cohesión, Género y Políticas Públicas

Objetivo: Tener controlada la incidencia de determinados procesos para garantizar la intervención en salud pública y disponer información de morbilidad para la planificación de los programas de salud y control de las enfermedades
Modificaciones/Observaciones:
Sujeto informante: Consejería de Salud y Familias
Modificaciones/Observaciones:
Variables y atributos objeto de estudio: Información relativa a los casos de las enfermedades incluidas en la normativa de declaración de EDO
Modificaciones/Observaciones:

TRABAJOS PREVISTOS EN 2020

Fase	Descripción tarea	Periodicidad	Desagregación territorial	Fecha realización	Fecha referencia datos
Estudios previos y diseño					
Recogida y grabación de información	Recogida de información relativa a los casos de las enfermedades incluidas en la normativa de declaración de EDO	Semanal	Puntual	sem1-sem52/2020	sem52/2019-sem51/2020
Tratamiento de datos y control de calidad	Validación de las variables y análisis de control de calidad de los datos	Semanal	Supramunicipal	sem1-sem52/2020	sem52/2019-sem51/2020
Obtención y difusión de resultados	Difusión de resultados	Semanal Anual	Supramunicipal Provincial	sem1-sem52/2020 Dic/2020	sem52/2019-sem51/2020 2019
Otros					

TRABAJOS EJECUTADOS EN 2020

Fase	Descripción tarea	Periodicidad	Desagregación territorial	Fecha realización	Fecha referencia datos
Estudios previos y diseño					
Recogida y grabación de información	Recogida de información relativa a los casos de las enfermedades incluidas en la normativa de declaración de EDO	Semanal	Puntual	sem1-sem52/2020	sem52/2019-sem51/2020
Tratamiento de datos y control de calidad	Validación de las variables y análisis de control de calidad de los datos	Semanal	Supramunicipal	sem1-sem52/2020	sem52/2019-sem51/2020
Obtención y difusión de resultados	Difusión de resultados	Semanal Anual	Supramunicipal Provincial	sem1-sem52/2020 Dic/2020	sem52/2019-sem51/2020 2019
Otros					

RESULTADOS PREVISTOS

Variables y atributos a difundir: Enfermedad, número de casos, sexo y semana

Modificaciones/Observaciones:

PRODUCTOS DE DIFUSIÓN EN 2020**MODIFICACIONES/OBSERVACIONES**

Denominación de Producto: Memoria estadística de la Consejería de Salud y Familias	
Tipo de Producto: Tablas y Gráficos	
Url: https://juntadeandalucia.es/organismos/saludyfamilias/servicios/estadistica-cartografia/memoria-estadistica.html	
Canal o Medio de difusión: Internet	
Periodicidad del Producto de difusión: Anual	
Desagregación Territorial de resultados: Provincial	

Denominación de Producto: Informe semanal de enfermedades transmisibles en Andalucía	
Tipo de Producto: Tablas y Gráficos	
Url: https://www.repositoriosalud.es/handle/10668/2639	
Canal o Medio de difusión: Internet	
Periodicidad del Producto de difusión: Semanal	
Desagregación Territorial de resultados: Supramunicipal	

Denominación de otros productos:

Modificaciones/Observaciones:

USO Y UTILIZACIÓN DE RESULTADOS

Perfil de Usuarios	
Solicitudes de datos	
Accesos en Web	
Impacto en medios	
Referencias técnicas	
Normas y planes	

COSTE MÁXIMO ESTIMADO EN 2020**COSTE ECONÓMICO REAL EN 2020**

Coste: No genera coste externo

No ha generado coste externo

NIVEL DE EJECUCIÓN DE LA ACTIVIDAD	Total	X	Parcial		Nulo	
Motivos del nivel de ejecución en caso de Parcial o Nulo:						

Evaluación PECA 2020	Sistema de información del Plan Andaluz sobre Drogas y Adicciones	02.02.07
-------------------------	---	----------

Tipo actividad: Estadística	Organismo responsable: Consejería de Salud y Familias	Tema: 2. Condiciones de vida y bienestar social
Etapas de desarrollo: Operación	Objeto: Producción	Subtema: 2.02 Salud
Tipo de recogida: Fuente administrativa		Cumplimiento ejes: Cohesión, Género y Políticas Públicas

Objetivo: Obtener información sobre las admisiones a tratamiento del Plan Andaluz sobre Drogas
Modificaciones/Observaciones:
Sujeto informante: Profesionales que integran los Recursos públicos y privados concertados incluidos en el Plan Andaluz sobre Drogas, Institutos de Medicina Legal, Hospitales, Oficinas de Farmacia, Distritos Sanitarios que intervienen en el Plan Centros de tratamiento ambulatorio públicos y privados concertados, incluidos en los recursos del Plan Andaluz sobre Drogas
Modificaciones/Observaciones:
Variables y atributos objeto de estudio: Información administrativa y perfil sociodemográfico del paciente en todas las fases de su proceso terapéutico de la red pública de atención a las drogodependencias. Patrones de consumo de las personas atendidas en urgencias hospitalarias por consumo no médico de sustancias psicoactivas así como personas fallecidas por consumo de sustancias
Modificaciones/Observaciones:

TRABAJOS PREVISTOS EN 2020

Fase	Descripción tarea	Periodicidad	Desagregación territorial	Fecha realización	Fecha referencia datos
Estudios previos y diseño					
Recogida y grabación de información	Recogida de información sobre urgencias	Mensual	Provincial	Ene-Dic/2020	Dic/2019-Nov/2020
Tratamiento de datos y control de calidad	Tratamiento estadístico de los datos incluidos en el sistema	Anual	Provincial	Tri1/2020	2019
Obtención y difusión de resultados	Publicación de los informes de admisión a tratamiento, urgencia y mortalidad	Anual	Provincial	Jun/2020	2019
Otros					

TRABAJOS EJECUTADOS EN 2020

Fase	Descripción tarea	Periodicidad	Desagregación territorial	Fecha realización	Fecha referencia datos
Estudios previos y diseño					
Recogida y grabación de información	Recogida de información sobre urgencias	Mensual	Provincial	Ene-Dic/2020	Dic/2019-Nov/2020
Tratamiento de datos y control de calidad	Tratamiento estadístico de los datos incluidos en el sistema	Anual	Provincial	Tri1/2020	2019
Obtención y difusión de resultados	Publicación de los informes de admisión a tratamiento, urgencia y mortalidad	Anual	Provincial	Jun/2020	2019
Otros					

RESULTADOS PREVISTOS

Variables y atributos a difundir: Admisiones a tratamiento y perfiles según sustancia, variables sociodemográficas, aspectos del tratamiento y enfermedades asociadas. Números de episodios de urgencia, características sociodemográficas de los mismos, sustancias psicoactivas y resolución de la urgencia. Variables sociodemográficas del fallecido, datos de información clínica, de información analítica y sustancias implicadas de la muerte

Modificaciones/Observaciones:

PRODUCTOS DE DIFUSIÓN EN 2020

MODIFICACIONES/OBSERVACIONES

Denominación de Producto: Informe sobre las admisiones y readmisiones a tratamiento en Andalucía	
Tipo de Producto: Informes	
Url: https://www.juntadeandalucia.es/servicioandaluzdesalud/el-sas/servicios-y-centros/adicciones/indicadores-del-sistema-de-informacion	
Canal o Medio de difusión: Internet	
Periodicidad del Producto de difusión: Anual	
Desagregación Territorial de resultados: Provincial	

Denominación de Producto: Informe sobre el indicador de mortalidad por reacción aguda a sustancias psicoactivas	Informe de resultados del Indicador Urgencias Hospitalarias relacionadas con el consumo de sustancias psicoactivas
Tipo de Producto: Informes	
Url: https://www.juntadeandalucia.es/servicioandaluzdesalud/el-sas/servicios-y-centros/adicciones/indicadores-del-sistema-de-informacion	
Canal o Medio de difusión: Internet	
Periodicidad del Producto de difusión: Anual	
Desagregación Territorial de resultados: Provincial	

Denominación de otros productos:

Modificaciones/Observaciones:

USO Y UTILIZACIÓN DE RESULTADOS

Perfil de Usuarios	
Solicitudes de datos	
Accesos en Web	
Impacto en medios	
Referencias técnicas	
Normas y planes	

COSTE MÁXIMO ESTIMADO EN 2020

COSTE ECONÓMICO REAL EN 2020

Coste: No genera coste externo	No ha generado coste externo
---------------------------------------	------------------------------

NIVEL DE EJECUCIÓN DE LA ACTIVIDAD	Total	X	Parcial		Nulo	
Motivos del nivel de ejecución en caso de Parcial o Nulo:						

Evaluación PECA 2020	Estadística de interrupción voluntaria del embarazo en Andalucía	02.02.08
-------------------------	--	----------

Tipo actividad: Estadística	Organismo responsable: Consejería de Salud y Familias	Tema: 2. Condiciones de vida y bienestar social
Etapas de desarrollo: Operación	Objeto: Producción	Subtema: 2.02 Salud
Tipo de recogida: Fuente administrativa	Cumplimiento ejes: Cohesión, Género y Políticas Públicas	

Objetivo: Obtener información sobre el patrón demográfico y social de las mujeres que recurren a las interrupciones voluntarias del embarazo, así como sobre las características de los centros a los que acuden
Modificaciones/Observaciones:
Sujeto informante: Consejería de Salud y Familias
Modificaciones/Observaciones:
Variables y atributos objeto de estudio: Mujeres que se someten a la interrupción voluntaria del embarazo (IVE) en Andalucía, residentes o no en la Comunidad, así como las residentes que la realizan fuera de la misma
Modificaciones/Observaciones:

TRABAJOS PREVISTOS EN 2020

Fase	Descripción tarea	Periodicidad	Desagregación territorial	Fecha realización	Fecha referencia datos
Estudios previos y diseño					
Recogida y grabación de información	Recogida de información	Continua	Puntual	2020	Tri4/2019-Tri3/2020
Tratamiento de datos y control de calidad	Tratamiento de datos y control de calidad	Anual	Supramunicipal, Provincial	Tri2-Tri3/2020	2019
Obtención y difusión de resultados	Difusión de resultados	Anual	Provincial, Supramunicipal	Dic/2020	2019
Otros					

TRABAJOS EJECUTADOS EN 2020

Fase	Descripción tarea	Periodicidad	Desagregación territorial	Fecha realización	Fecha referencia datos
Estudios previos y diseño					
Recogida y grabación de información	Recogida de información	Continua	Puntual	2020	Tri4/2019-Tri3/2020
Tratamiento de datos y control de calidad	Tratamiento de datos y control de calidad	Anual	Supramunicipal, Provincial	Tri2-Tri3/2020	2019
Obtención y difusión de resultados	Difusión de resultados	Anual	Provincial, Supramunicipal	Dic/2020	2019
Otros					

RESULTADOS PREVISTOS

Variables y atributos a difundir: Convivencia en pareja, nivel de instrucción, situación laboral, ingresos económicos propios, número de hijos e hijas, abortos voluntarios anteriores, semanas de gestación, motivo de la interrupción

Modificaciones/Observaciones: Nivel de instrucción, situación laboral, ingresos económicos propios, número de hijos e hijas, abortos voluntarios anteriores, motivo de la interrupción, método anticonceptivo, nacionalidad y grupo de edad

PRODUCTOS DE DIFUSIÓN EN 2020**MODIFICACIONES/OBSERVACIONES**

Denominación de Producto: Interrupción voluntaria del embarazo. Andalucía (Datos definitivos)	
Tipo de Producto: Tablas y Gráficos	
Url: https://www.juntadeandalucia.es/institutodeestadisticaycartografia/badea/informe/datosaldia?CodOper=b3_752&idNode=16646	
Canal o Medio de difusión: Internet	
Periodicidad del Producto de difusión: Anual	
Desagregación Territorial de resultados: Supramunicipal	

Denominación de Producto: Memoria estadística de la Consejería de Salud y Familias	
Tipo de Producto: Tablas y Gráficos	
Url: https://juntadeandalucia.es/organismos/saludyfamilias/servicios/estadistica-cartografia/memoria-estadistica.html	
Canal o Medio de difusión: Internet	
Periodicidad del Producto de difusión: Anual	
Desagregación Territorial de resultados: Provincial	

Denominación de otros productos:	
Modificaciones/Observaciones:	

USO Y UTILIZACIÓN DE RESULTADOS

Perfil de Usuarios	
Solicitudes de datos	
Accesos en Web	
Impacto en medios	
Referencias técnicas	
Normas y planes	

COSTE MÁXIMO ESTIMADO EN 2020**COSTE ECONÓMICO REAL EN 2020**

Coste: No genera coste externo	No ha generado coste externo
---------------------------------------	------------------------------

NIVEL DE EJECUCIÓN DE LA ACTIVIDAD	Total	X	Parcial		Nulo	
Motivos del nivel de ejecución en caso de Parcial o Nulo:						

Evaluación PECA 2020	Sistema de información de atención primaria	02.02.09
-------------------------	---	----------

Tipo actividad: Estadística	Organismo responsable: Consejería de Salud y Familias	Tema: 2. Condiciones de vida y bienestar social
Etapas de desarrollo: Operación	Objeto: Producción	Subtema: 2.02 Salud
Tipo de recogida: Fuente administrativa		Cumplimiento ejes: Cohesión, Género y Políticas Públicas

Objetivo: Obtener información sobre la actividad asistencial y salud pública desarrollada en los distritos de atención primaria y en las áreas de gestión sanitaria de Andalucía, que permita analizar la utilización de los servicios de atención primaria por parte de la población y los recursos disponibles, así como la evolución de los sistemas de información en atención primaria
Modificaciones/Observaciones:
Sujeto informante: Servicio Andaluz de Salud
Modificaciones/Observaciones:
Variables y atributos objeto de estudio: Información sobre los distintos tipos de actividad asistencial y promoción de la salud llevada a cabo en los Distritos de Atención Primaria de Salud y Áreas de Gestión Sanitarias de Andalucía
Modificaciones/Observaciones:

TRABAJOS PREVISTOS EN 2020

Fase	Descripción tarea	Periodicidad	Desagregación territorial	Fecha realización	Fecha referencia datos
Estudios previos y diseño					
Recogida y grabación de información	Recogida de información	Anual	Puntual	Sem1/2020	2019
Tratamiento de datos y control de calidad	Tratamiento de datos y control de calidad	Anual	Supramunicipal	Tri3/2020	2019
Obtención y difusión de resultados	Difusión de resultados	Anual	Provincial, Autónoma	Nov/2020 Dic/2020	2019
Otros					

TRABAJOS EJECUTADOS EN 2020

Fase	Descripción tarea	Periodicidad	Desagregación territorial	Fecha realización	Fecha referencia datos
Estudios previos y diseño					
Recogida y grabación de información	Recogida de información	Anual	Puntual	Sem1/2020	2019
Tratamiento de datos y control de calidad	Tratamiento de datos y control de calidad	Anual	Supramunicipal	Tri3/2020	2019
Obtención y difusión de resultados	Difusión de resultados	Anual	Provincial, Autónoma	Nov/2020 Dic/2020	2019
Otros					

RESULTADOS PREVISTOS

Variables y atributos a difundir: Distritos, medicina de familia, pediatría, enfermería, dispositivos de apoyo, urgencias, pruebas diagnósticas e interconsultas, consultas del centro y domicilio, pacientes, sesiones, urgencias médicas/enfermería, derivaciones, pruebas de analítica y radio

Modificaciones/Observaciones: Distritos, medicina de familia, pediatría, enfermería, dispositivos de apoyo, urgencias, pruebas diagnósticas e interconsultas, consultas del centro y domicilio, pacientes, sesiones, urgencias médicas/enfermería, derivaciones

PRODUCTOS DE DIFUSIÓN EN 2020

MODIFICACIONES/OBSERVACIONES

Denominación de Producto: Servicio Andaluz de Salud. Información básica	
Tipo de Producto: Tablas y Gráficos	
Url: https://www.juntadeandalucia.es/servicioandaluzdesalud/archivo-estadisticas?combine=fsas_tipoestadistica_temas_target_id=All&fsas_tipoestadistica_detal_target_id%5B3161%5D=3161	
Canal o Medio de difusión: Internet	
Periodicidad del Producto de difusión: Anual	
Desagregación Territorial de resultados: Autonómica	

Denominación de Producto: Memoria estadística de la Consejería de Salud y Familias	
Tipo de Producto: Tablas y Gráficos	
Url: https://juntadeandalucia.es/organismos/saludyfamilias/servicios/estadistica-cartografia/memoria-estadistica.html	
Canal o Medio de difusión: Internet	
Periodicidad del Producto de difusión: Anual	
Desagregación Territorial de resultados: Provincial	

Denominación de otros productos:	
Modificaciones/Observaciones:	

USO Y UTILIZACIÓN DE RESULTADOS

Perfil de Usuarios	
Solicitudes de datos	
Accesos en Web	
Impacto en medios	
Referencias técnicas	
Normas y planes	

COSTE MÁXIMO ESTIMADO EN 2020

COSTE ECONÓMICO REAL EN 2020

Coste: No genera coste externo	No ha generado coste externo
---------------------------------------	------------------------------

NIVEL DE EJECUCIÓN DE LA ACTIVIDAD	Total	X	Parcial		Nulo	
Motivos del nivel de ejecución en caso de Parcial o Nulo:						

Evaluación PECA 2020	Estadística de centros sanitarios de atención especializada de Andalucía	02.02.10
-------------------------	--	----------

Tipo actividad: Estadística	Organismo responsable: Consejería de Salud y Familias	Tema: 2. Condiciones de vida y bienestar social
Etapa de desarrollo: Operación	Objeto: Producción	Subtema: 2.02 Salud
Tipo de recogida: Observación directa	Cumplimiento ejes: Cohesión, Género y Políticas Públicas	

Objetivo: Obtener información sobre los recursos disponibles, la actividad asistencial realizada y su coste económico, en los centros sanitarios de atención especializada en Andalucía
Modificaciones/Observaciones:
Sujeto informante: Centros sanitarios de atención especializada
Modificaciones/Observaciones:
Variables y atributos objeto de estudio: Información estadística sobre establecimientos sanitarios con régimen de internado en Andalucía, ya sean de gestión pública o privada
Modificaciones/Observaciones:

TRABAJOS PREVISTOS EN 2020

Fase	Descripción tarea	Periodicidad	Desagregación territorial	Fecha realización	Fecha referencia datos
Estudios previos y diseño					
Recogida y grabación de información	Recogida de información	Anual	Puntual	Tri1/2020	2019
Tratamiento de datos y control de calidad	Tratamiento de datos y control de calidad	Anual	Provincial	Tri2/2020	2019
Obtención y difusión de resultados	Difusión de resultados	Anual	Provincial	Dic/2020	2019
Otros					

TRABAJOS EJECUTADOS EN 2020

Fase	Descripción tarea	Periodicidad	Desagregación territorial	Fecha realización	Fecha referencia datos
Estudios previos y diseño					
Recogida y grabación de información	Recogida de información	Anual	Puntual	Tri1/2020	2019
Tratamiento de datos y control de calidad	Tratamiento de datos y control de calidad	Anual	Provincial	Tri2/2020	2019
Obtención y difusión de resultados	Difusión de resultados	Anual	Provincial	Dic/2020	2019
Otros					

RESULTADOS PREVISTOS

Variables y atributos a difundir: Altas, estancias, estancia media, porcentaje de ocupación, intervalo de sustitución, rotación enfermo-cama
Modificaciones/Observaciones:

PRODUCTOS DE DIFUSIÓN EN 2020

MODIFICACIONES/OBSERVACIONES

Denominación de Producto: Memoria estadística de la Consejería de Salud y Familias	
Tipo de Producto: Tablas y Gráficos	
Url: https://juntadeandalucia.es/organismos/saludyfamilias/servicios/estadistica-cartografia/memoria-estadistica.html	
Canal o Medio de difusión: Internet	
Periodicidad del Producto de difusión: Anual	
Desagregación Territorial de resultados: Provincial	

Denominación de Producto:	
Tipo de Producto:	
Url:	
Canal o Medio de difusión:	
Periodicidad del Producto de difusión:	
Desagregación Territorial de resultados:	

Denominación de otros productos:	
Modificaciones/Observaciones:	

USO Y UTILIZACIÓN DE RESULTADOS

Perfil de Usuarios	
Solicitudes de datos	
Accesos en Web	
Impacto en medios	
Referencias técnicas	
Normas y planes	

COSTE MÁXIMO ESTIMADO EN 2020

COSTE ECONÓMICO REAL EN 2020

Coste: No genera coste externo	No ha generado coste externo
--------------------------------	------------------------------

NIVEL DE EJECUCIÓN DE LA ACTIVIDAD	Total	X	Parcial		Nulo	
Motivos del nivel de ejecución en caso de Parcial o Nulo:						

Evaluación PECA 2020	Estadísticas del Registro de voluntades vitales anticipadas de Andalucía	02.02.12
-------------------------	--	----------

Tipo actividad: Estadística	Organismo responsable: Consejería de Salud y Familias	Tema: 2. Condiciones de vida y bienestar social
Etapa de desarrollo: Operación	Objeto: Producción	Subtema: 2.02 Salud
Tipo de recogida: Fuente administrativa		Cumplimiento ejes: Cohesión y Políticas Públicas

Objetivo: Generar estadísticas del Registro de voluntades vitales anticipadas de Andalucía
Modificaciones/Observaciones:
Sujeto informante: Consejería de Salud y Familias
Modificaciones/Observaciones:
Variables y atributos objeto de estudio: Información estadística sobre la población que manifiesta su voluntad vital anticipada a través de su inscripción en el Registro, así como los profesionales sanitarios que acceden al mismo
Modificaciones/Observaciones:

TRABAJOS PREVISTOS EN 2020

Fase	Descripción tarea	Periodicidad	Desagregación territorial	Fecha realización	Fecha referencia datos
Estudios previos y diseño					
Recogida y grabación de información	Recogida de información	Mensual	Puntual	Ene-Dic/2020	Dic/2019-Nov/2020
Tratamiento de datos y control de calidad	Tratamiento de datos y control de calidad	Mensual	Puntual	Ene-Dic/2020	Nov/2019-Oct/2020
Obtención y difusión de resultados	Difusión de resultados	Mensual	Puntual	Ene-Dic/2020	Dic/2019-Nov/2020
Otros		Anual	Provincial	Dic/2020	2019

TRABAJOS EJECUTADOS EN 2020

Fase	Descripción tarea	Periodicidad	Desagregación territorial	Fecha realización	Fecha referencia datos
Estudios previos y diseño					
Recogida y grabación de información	Recogida de información	Mensual	Puntual	Ene-Dic/2020	Dic/2019-Nov/2020
Tratamiento de datos y control de calidad	Tratamiento de datos y control de calidad	Mensual	Puntual	Ene-Dic/2020	Nov/2019-Oct/2020
Obtención y difusión de resultados	Difusión de resultados	Mensual	Puntual	Ene-Dic/2020	Dic/2019-Nov/2020
Otros		Anual	Provincial	Dic/2020	2019

RESULTADOS PREVISTOS

VARIABLES Y ATRIBUTOS A DIFUNDIR: Número de inscripciones en el Registro de voluntades vitales anticipadas de Andalucía, por sexo, grupo de edad y provincia. Número de consultas mensuales de los profesionales

MODIFICACIONES/OBSERVACIONES: Número de inscripciones en el Registro de voluntades vitales anticipadas de Andalucía y provincia

PRODUCTOS DE DIFUSIÓN EN 2020**MODIFICACIONES/OBSERVACIONES**

Denominación de Producto: Registro de voluntades vitales anticipadas	
Tipo de Producto: Informes	
Url: https://juntadeandalucia.es/organismos/saludyfamilias/servicios/estadistica-cartografia/actividad/detalle/175272/175743.html	
Canal o Medio de difusión: Internet	
Periodicidad del Producto de difusión: Anual y Mensual	
Desagregación Territorial de resultados: Puntual y Provincial	

Denominación de Producto: Memoria estadística de la Consejería de Salud y Familias	
Tipo de Producto: Tablas	
Url:	
Canal o Medio de difusión: Internet	
Periodicidad del Producto de difusión: Anual	
Desagregación Territorial de resultados: Provincial	

Denominación de otros productos:

Modificaciones/Observaciones:

USO Y UTILIZACIÓN DE RESULTADOS

Perfil de Usuarios	
Solicitudes de datos	
Accesos en Web	
Impacto en medios	
Referencias técnicas	
Normas y planes	

COSTE MÁXIMO ESTIMADO EN 2020**COSTE ECONÓMICO REAL EN 2020**

Coste: No genera coste externo	No ha generado coste externo
---------------------------------------	------------------------------

NIVEL DE EJECUCIÓN DE LA ACTIVIDAD	Total	X	Parcial		Nulo	
Motivos del nivel de ejecución en caso de Parcial o Nulo:						

Evaluación PECA 2020	Registro de entidades, centros, establecimientos y servicios sanitarios	02.02.14
-------------------------	---	----------

Tipo actividad: Estadística	Organismo responsable: Consejería de Salud y Familias	Tema: 2. Condiciones de vida y bienestar social
Etapa de desarrollo: Operación	Objeto: Producción	Subtema: 2.02 Salud
Tipo de recogida: Fuente administrativa		Cumplimiento ejes: Cohesión y Políticas Públicas

Objetivo: Ofrecer información sobre los centros y establecimientos sanitarios, tanto públicos como privados en Andalucía
Modificaciones/Observaciones:
Sujeto informante: Consejería de Salud y Familias
Modificaciones/Observaciones:
Variables y atributos objeto de estudio: Centros y establecimientos sanitarios de Andalucía inscritos en el Registro Andaluz de centros, servicios y establecimientos sanitarios
Modificaciones/Observaciones:

TRABAJOS PREVISTOS EN 2020

Fase	Descripción tarea	Periodicidad	Desagregación territorial	Fecha realización	Fecha referencia datos
Estudios previos y diseño					
Recogida y grabación de información	Recogida de información a través de la aplicación Sistema de Información de Centros, Establecimientos y Servicios Sanitarios	Continua	Puntual	2020	2019, 2020
Tratamiento de datos y control de calidad	Tratamiento de datos y control de calidad	Continua	Puntual	2020	2019, 2020
Obtención y difusión de resultados	Difusión de resultados	Continua Anual	Puntual Provincial	2020 Dic/2020	2019, 2020 2019
Otros					

TRABAJOS EJECUTADOS EN 2020

Fase	Descripción tarea	Periodicidad	Desagregación territorial	Fecha realización	Fecha referencia datos
Estudios previos y diseño					
Recogida y grabación de información	Recogida de información a través de la aplicación Sistema de Información de Centros, Establecimientos y Servicios Sanitarios	Continua	Puntual	2020	2019, 2020
Tratamiento de datos y control de calidad	Tratamiento de datos y control de calidad	Continua	Puntual	2020	2019, 2020
Obtención y difusión de resultados	Difusión de resultados	Continua Anual	Puntual Provincial	2020 Dic/2020	2019, 2020 2019
Otros					

RESULTADOS PREVISTOS

Variables y atributos a difundir: Número de centros hospitalarios, camas, farmacias e información detallada de cada una de las de entidades, servicios, centros y establecimientos sanitarios (ámbito, domicilio, unidad asistencial)

Modificaciones/Observaciones:

PRODUCTOS DE DIFUSIÓN EN 2020**MODIFICACIONES/OBSERVACIONES**

Denominación de Producto: Centros y servicios sanitarios	
Tipo de Producto: Directorios y Mapas	
Url: https://juntadeandalucia.es/organismos/saludyfamilias/areas/sistema-sanitario/centros-servicios/paginas/registro-ces.html	
Canal o Medio de difusión: Internet	
Periodicidad del Producto de difusión: Continua	
Desagregación Territorial de resultados: Puntual	

Denominación de Producto: Memoria estadística de la Consejería de Salud y Familias	
Tipo de Producto: Tablas y Gráficos	
Url: https://juntadeandalucia.es/organismos/saludyfamilias/servicios/estadistica-cartografia/memoria-estadistica.html	
Canal o Medio de difusión: Internet	
Periodicidad del Producto de difusión: Anual	
Desagregación Territorial de resultados: Provincial	

Denominación de otros productos:

Modificaciones/Observaciones:

USO Y UTILIZACIÓN DE RESULTADOS

Perfil de Usuarios	
Solicitudes de datos	
Accesos en Web	
Impacto en medios	
Referencias técnicas	
Normas y planes	

COSTE MÁXIMO ESTIMADO EN 2020**COSTE ECONÓMICO REAL EN 2020**

Coste: No genera coste externo	No ha generado coste externo
---------------------------------------	------------------------------

NIVEL DE EJECUCIÓN DE LA ACTIVIDAD	Total	X	Parcial		Nulo	
Motivos del nivel de ejecución en caso de Parcial o Nulo:						

Evaluación PECA 2020	Codificación y Terminología para las estadísticas sanitarias	02.02.16
-------------------------	--	----------

Tipo actividad: Estadística	Organismo responsable: Consejería de Salud y Familias	Tema: 2. Condiciones de vida y bienestar social
Etapa de desarrollo: Operación	Objeto: Soporte	Subtema: 2.02 Salud
Tipo de recogida: Recopilación o Síntesis	Cumplimiento ejes:	

Objetivo: Poner a disposición de los sistemas de información y los usuarios de las estadísticas sanitarias del Sistema Sanitario Público de Andalucía, las distintas codificaciones y terminología clínica necesarias para la comprensión y tratamiento de los datos
Modificaciones/Observaciones:
Sujeto informante: Consejería de Salud y Familias
Modificaciones/Observaciones:
Variables y atributos objeto de estudio: Información relacionada con conceptos y variables de interés estadístico sanitario a nivel autonómico
Modificaciones/Observaciones:

TRABAJOS PREVISTOS EN 2020

Fase	Descripción tarea	Periodicidad	Desagregación territorial	Fecha realización	Fecha referencia datos
Estudios previos y diseño					
Recogida y grabación de información	Recogida de información	Anual	Multiterritorial	2020	2019
Tratamiento de datos y control de calidad	Tratamiento de datos y control de calidad	Anual	Multiterritorial	2020	2019
Obtención y difusión de resultados					
Otros					

TRABAJOS EJECUTADOS EN 2020

Fase	Descripción tarea	Periodicidad	Desagregación territorial	Fecha realización	Fecha referencia datos
Estudios previos y diseño					
Recogida y grabación de información	Recogida de información	Anual	Multiterritorial	2020	2019
Tratamiento de datos y control de calidad	Tratamiento de datos y control de calidad	Anual	Multiterritorial	2020	2019
Obtención y difusión de resultados					
Otros					

RESULTADOS PREVISTOS

Variables y atributos a difundir:
Modificaciones/Observaciones:

PRODUCTOS DE DIFUSIÓN EN 2020

MODIFICACIONES/OBSERVACIONES

Denominación de Producto:	
Tipo de Producto:	
Url:	
Canal o Medio de difusión:	
Periodicidad del Producto de difusión:	
Desagregación Territorial de resultados:	

Denominación de Producto:	
Tipo de Producto:	
Url:	
Canal o Medio de difusión:	
Periodicidad del Producto de difusión:	
Desagregación Territorial de resultados:	

Denominación de otros productos:
Modificaciones/Observaciones:

USO Y UTILIZACIÓN DE RESULTADOS

Perfil de Usuarios	
Solicitudes de datos	
Accesos en Web	
Impacto en medios	
Referencias técnicas	
Normas y planes	

COSTE MÁXIMO ESTIMADO EN 2020

COSTE ECONÓMICO REAL EN 2020

Coste: No genera coste externo	No ha generado coste externo
--------------------------------	------------------------------

NIVEL DE EJECUCIÓN DE LA ACTIVIDAD	Total	X	Parcial		Nulo	
Motivos del nivel de ejecución en caso de Parcial o Nulo:						

Evaluación PECA 2020	Georreferenciación en el ámbito sanitario	02.02.17
-------------------------	---	----------

Tipo actividad: Cartográfica	Organismo responsable: Consejería de Salud y Familias	Tema: 2. Condiciones de vida y bienestar social
Etapas de desarrollo: Operación	Objeto: Soporte	Subtema: 2.02 Salud
Tipo de recogida: Fuente administrativa		Cumplimiento ejes: Cohesión y Políticas Públicas

Objetivo: Geocodificación de centros y establecimientos sanitarios, y usuarios del Sistema Sanitario Público de Andalucía (SSPA)
Modificaciones/Observaciones:
Sujeto informante: Consejería de Salud y Familias
Modificaciones/Observaciones:
Variables y atributos objeto de estudio: Información relativa a los centros y establecimientos sanitarios y usuarios del SSPA, procedentes de las distintas bases de datos
Modificaciones/Observaciones:

TRABAJOS PREVISTOS EN 2020

Fase	Descripción tarea	Periodicidad	Desagregación territorial	Fecha realización	Fecha referencia datos
Estudios previos y diseño	Análisis de información del SICESS (Sistema de información de centros, establecimientos y servicios sanitarios) y de BDU (Base de datos de usuarios)	No periódica		Tri1/2020	2019
Recogida y grabación de información	Recogida de información y grabación de datos procedentes de SICESS y BDU	Anual	Puntual	Tri2/2020	2019
Tratamiento de datos y control de calidad	Normalización y procesos de geocodificación. Evaluación de los resultados tras la revisión de criterios de puntuación	Anual	Puntual	Tri2-Tri3/2020	2019
Obtención y difusión de resultados	Difusión de resultados	Anual	Puntual	Dic/2020	2019
Otros					

TRABAJOS EJECUTADOS EN 2020

Fase	Descripción tarea	Periodicidad	Desagregación territorial	Fecha realización	Fecha referencia datos
Estudios previos y diseño	Análisis de información del SICESS (Sistema de información de centros, establecimientos y servicios sanitarios) y de BDU (Base de datos de usuarios)	No periódica		Tri1/2020	2019
Recogida y grabación de información	Recogida de información y grabación de datos procedentes de SICESS y BDU	Anual	Puntual	Tri2/2020	2019
Tratamiento de datos y control de calidad	Normalización y procesos de geocodificación. Evaluación de los resultados tras la revisión de criterios de puntuación	Anual	Puntual	Tri2-Tri3/2020	2019
Obtención y difusión de resultados	Difusión de resultados	Anual	Puntual	Dic/2020	2019
Otros					

RESULTADOS PREVISTOS

Variables y atributos a difundir: Códigos de entidades, territoriales y variables de centros asociados

Modificaciones/Observaciones: Hospitales privados y públicos, Centros de Consultas Externas, Distritos Sanitarios, Sedes Distritos Sanitarios, Unidades Asistenciales, Centros de Atención Primaria y Farmacias

PRODUCTOS DE DIFUSIÓN EN 2020**MODIFICACIONES/OBSERVACIONES**

Denominación de Producto: IDESalud	
Tipo de Producto: Mapas y Datos espaciales	
Url: http://gnoide.ideandalucia.es/ggiscloud/	
Canal o Medio de difusión: Internet	
Periodicidad del Producto de difusión: Anual	
Desagregación Territorial de resultados: Puntual	

Denominación de Producto:	
Tipo de Producto:	
Url:	
Canal o Medio de difusión:	
Periodicidad del Producto de difusión:	
Desagregación Territorial de resultados:	

Denominación de otros productos:	
Modificaciones/Observaciones:	

USO Y UTILIZACIÓN DE RESULTADOS

Perfil de Usuarios	
Solicitudes de datos	
Accesos en Web	
Impacto en medios	
Referencias técnicas	
Normas y planes	

COSTE MÁXIMO ESTIMADO EN 2020**COSTE ECONÓMICO REAL EN 2020**

Coste: No genera coste externo	No ha generado coste externo
---------------------------------------	------------------------------

NIVEL DE EJECUCIÓN DE LA ACTIVIDAD	Total	X	Parcial		Nulo	
Motivos del nivel de ejecución en caso de Parcial o Nulo:						

Evaluación PECA 2020	Cartografía para la ordenación y planificación sanitaria de Andalucía	02.02.18
-------------------------	---	----------

Tipo actividad: Cartográfica	Organismo responsable: Consejería de Salud y Familias	Tema: 2. Condiciones de vida y bienestar social
Etapas de desarrollo: Operación	Objeto: Producción	Subtema: 2.02 Salud
Tipo de recogida: Fuente administrativa		Cumplimiento ejes: Cohesión y Políticas Públicas

Objetivo: Obtención de información geográfica relativa a los ámbitos territoriales de ordenación y gestión
Modificaciones/Observaciones:
Sujeto informante: Consejería de Salud y Familias
Modificaciones/Observaciones:
Variables y atributos objeto de estudio: Ámbitos de influencia en atención primaria y especializada
Modificaciones/Observaciones:

TRABAJOS PREVISTOS EN 2020

Fase	Descripción tarea	Periodicidad	Desagregación territorial	Fecha realización	Fecha referencia datos
Estudios previos y diseño	Definición de contenidos y análisis de fuentes de datos	Anual	Multiterritorial	2020	-
Recogida y grabación de información	Recogida de información	Anual	Multiterritorial	Tri1/2020	2019
Tratamiento de datos y control de calidad	Tratamiento de datos y control de calidad	Anual	Multiterritorial	Tri2-Tri3/2020	2019
Obtención y difusión de resultados	Difusión de resultados	Anual	Multiterritorial	Dic/2020	2019
Otros					

TRABAJOS EJECUTADOS EN 2020

Fase	Descripción tarea	Periodicidad	Desagregación territorial	Fecha realización	Fecha referencia datos
Estudios previos y diseño	Definición de contenidos y análisis de fuentes de datos	Anual	Multiterritorial	2020	-
Recogida y grabación de información	Recogida de información	Anual	Multiterritorial	Tri1/2020	2019
Tratamiento de datos y control de calidad	Tratamiento de datos y control de calidad	Anual	Multiterritorial	Tri2-Tri3/2020	2019
Obtención y difusión de resultados	Difusión de resultados	Anual	Multiterritorial	Dic/2020	2019
Otros					

RESULTADOS PREVISTOS

Variables y atributos a difundir: Códigos de entidades, territoriales y variables de centros asociados
Modificaciones/Observaciones: Mapas de atención primaria, especializada, farmacias y UTF y hospitales privados

PRODUCTOS DE DIFUSIÓN EN 2020

MODIFICACIONES/OBSERVACIONES

Denominación de Producto: IDESalud	
Tipo de Producto: Mapas y Datos espaciales	
Url: http://gnoide.ideandalucia.es/ggiscloud/	
Canal o Medio de difusión: Internet	
Periodicidad del Producto de difusión: Anual	
Desagregación Territorial de resultados: Multiterritorial	

Denominación de Producto:	
Tipo de Producto:	
Url:	
Canal o Medio de difusión:	
Periodicidad del Producto de difusión:	
Desagregación Territorial de resultados:	

Denominación de otros productos:
Modificaciones/Observaciones:

USO Y UTILIZACIÓN DE RESULTADOS

Perfil de Usuarios	
Solicitudes de datos	
Accesos en Web	
Impacto en medios	
Referencias técnicas	
Normas y planes	

COSTE MÁXIMO ESTIMADO EN 2020

COSTE ECONÓMICO REAL EN 2020

Coste: No genera coste externo	
--------------------------------	--

NIVEL DE EJECUCIÓN DE LA ACTIVIDAD	Total	X	Parcial		Nulo	
Motivos del nivel de ejecución en caso de Parcial o Nulo:						

Evaluación PECA 2020	Infraestructura de difusión cartográfica sanitaria	02.02.19
-------------------------	--	----------

Tipo actividad: Cartográfica	Organismo responsable: Consejería de Salud y Familias	Tema: 2. Condiciones de vida y bienestar social
Etapas de desarrollo: Operación	Objeto: Difusión	Subtema: 2.02 Salud
Tipo de recogida: Recopilación o Síntesis		Cumplimiento ejes: Cohesión y Políticas Públicas

Objetivo: Proporcionar los servicios WMS y WFS que sectorialmente corresponden a la Consejería de Salud y Familias
Modificaciones/Observaciones:
Sujeto informante: Consejería de Salud y Familias
Modificaciones/Observaciones:
Variables y atributos objeto de estudio: Información espacial que produce la Consejería de Salud y Familias
Modificaciones/Observaciones:

TRABAJOS PREVISTOS EN 2020

Fase	Descripción tarea	Periodicidad	Desagregación territorial	Fecha realización	Fecha referencia datos
Estudios previos y diseño					
Recogida y grabación de información	Recogida de información	Anual	Multiterritorial	2020	2019 y anteriores
Tratamiento de datos y control de calidad	Tratamiento de datos y control de calidad	Anual	Multiterritorial	2020	2019 y anteriores
Obtención y difusión de resultados	Difusión de resultados	Anual	Multiterritorial	Dic/2020	2019 y anteriores
Otros					

TRABAJOS EJECUTADOS EN 2020

Fase	Descripción tarea	Periodicidad	Desagregación territorial	Fecha realización	Fecha referencia datos
Estudios previos y diseño					
Recogida y grabación de información	Recogida de información	Anual	Multiterritorial	2020	2019 y anteriores
Tratamiento de datos y control de calidad	Tratamiento de datos y control de calidad	Anual	Multiterritorial	2020	2019 y anteriores
Obtención y difusión de resultados	Difusión de resultados	Anual	Multiterritorial	Dic/2020	2019 y anteriores
Otros					

RESULTADOS PREVISTOS

Variables y atributos a difundir: Cartografía general, servicios sanitarios, indicadores de población y características demográficas, de situación de la salud y otros
Modificaciones/Observaciones: Cartografía general y servicios sanitarios

PRODUCTOS DE DIFUSIÓN EN 2020

MODIFICACIONES/OBSERVACIONES

Denominación de Producto: Nodo IDE de Salud	
Tipo de Producto: Datos espaciales	
Url: http://gnoide.ideandalucia.es/ggiscloud/	
Canal o Medio de difusión: Internet	
Periodicidad del Producto de difusión: Anual	
Desagregación Territorial de resultados: Multiterritorial	

Denominación de Producto:	
Tipo de Producto:	
Url:	
Canal o Medio de difusión:	
Periodicidad del Producto de difusión:	
Desagregación Territorial de resultados:	

Denominación de otros productos:	
Modificaciones/Observaciones:	

USO Y UTILIZACIÓN DE RESULTADOS

Perfil de Usuarios	
Solicitudes de datos	
Accesos en Web	
Impacto en medios	
Referencias técnicas	
Normas y planes	

COSTE MÁXIMO ESTIMADO EN 2020

COSTE ECONÓMICO REAL EN 2020

Coste: No genera coste externo	No ha generado coste externo
--------------------------------	------------------------------

NIVEL DE EJECUCIÓN DE LA ACTIVIDAD	Total	X	Parcial		Nulo	
Motivos del nivel de ejecución en caso de Parcial o Nulo:						

Evaluación PECA 2020	Estadísticas de garantías de derechos sanitarios de la ciudadanía andaluza	02.02.22
-------------------------	--	----------

Tipo actividad: Estadística	Organismo responsable: Consejería de Salud y Familias	Tema: 2. Condiciones de vida y bienestar social
Etapas de desarrollo: Operación	Objeto: Producción	Subtema: 2.02 Salud
Tipo de recogida: Fuente administrativa	Cumplimiento ejes: Cohesión y Políticas Públicas	

Objetivo: Obtener información sobre la garantía de los derechos sanitarios al tiempo de respuesta asistencial (tiempos de respuesta quirúrgica, tiempos de respuesta en consultas externas, tiempos de respuesta en pruebas diagnósticas)
Modificaciones/Observaciones:
Sujeto informante: Servicio Andaluz de Salud
Modificaciones/Observaciones:
Variables y atributos objeto de estudio: Tiempos de respuesta asistencial (en intervenciones quirúrgicas, en consultas externas y de pruebas diagnósticas) y derecho a una segunda opinión médica
Modificaciones/Observaciones:

TRABAJOS PREVISTOS EN 2020

Fase	Descripción tarea	Periodicidad	Desagregación territorial	Fecha realización	Fecha referencia datos
Estudios previos y diseño					
Recogida y grabación de información	Recogida de información	Continua	Puntual	2020	2020
Tratamiento de datos y control de calidad	Tratamiento de datos y control de calidad	Continua	Puntual	2020	2020
Obtención y difusión de resultados	Difusión de resultados	Semestral	Puntual	Ene/2020 Jul/2020	Sem2/2019 Sem1/2020
		Anual	Provincial	Dic/2020	2019
Otros					

TRABAJOS EJECUTADOS EN 2020

Fase	Descripción tarea	Periodicidad	Desagregación territorial	Fecha realización	Fecha referencia datos
Estudios previos y diseño					
Recogida y grabación de información	Recogida de información	Continua	Puntual	2020	2020
Tratamiento de datos y control de calidad	Tratamiento de datos y control de calidad	Continua	Puntual	2020	2020
Obtención y difusión de resultados	Difusión de resultados	Semestral	Puntual	Ene/2020 Jul/2020	Sem2/2019 Sem1/2020
Otros					

RESULTADOS PREVISTOS

VARIABLES Y ATRIBUTOS A DIFUNDIR: Número de pacientes atendidos y demora media de respuesta quirúrgica, consultas externas y pruebas diagnósticas
--

MODIFICACIONES/OBSERVACIONES: Número de pacientes atendidos y demora media de respuesta quirúrgica y consultas externas
--

PRODUCTOS DE DIFUSIÓN EN 2020**MODIFICACIONES/OBSERVACIONES**

Denominación de Producto: Derechos y Garantías	
Tipo de Producto: Directorios y Tablas	
Url: https://www.juntadeandalucia.es/servicioandaluzdesalud/ciudadania/derechos-y-garantias/tiempos-de-respuesta-asistencial-listas-de-espera	
Canal o Medio de difusión: Internet	
Periodicidad del Producto de difusión: Semestral	
Desagregación Territorial de resultados: Puntual	

Denominación de Producto: Memoria estadística de la Consejería de Salud y Familias	
Tipo de Producto: Tablas	
Url:	
Canal o Medio de difusión: Internet	
Periodicidad del Producto de difusión: Anual	
Desagregación Territorial de resultados: Provincial	

Denominación de otros productos: Servicio Andaluz de Salud. Información Básica

Modificaciones/Observaciones:

USO Y UTILIZACIÓN DE RESULTADOS

Perfil de Usuarios	
Solicitudes de datos	
Accesos en Web	
Impacto en medios	
Referencias técnicas	
Normas y planes	

COSTE MÁXIMO ESTIMADO EN 2020**COSTE ECONÓMICO REAL EN 2020**

Coste: No genera coste externo

No ha generado coste externo

NIVEL DE EJECUCIÓN DE LA ACTIVIDAD	Total		Parcial	X	Nulo	
Motivos del nivel de ejecución en caso de Parcial o Nulo:	Desajustes en la difusión					

Evaluación PECA 2020	Registro de industrias alimentarias autorizadas	05.07.05
-------------------------	---	----------

Tipo actividad: Estadística	Organismo responsable: Consejería de Salud y Familias	Tema: 5. Actividad económica y tejido empresarial
Etapa de desarrollo: Operación	Objeto: Producción	Subtema: 5.07 Industria, energía y minas
Tipo de recogida: Fuente administrativa		Cumplimiento ejes: Cohesión y Políticas Públicas

Objetivo: Conocer las características básicas de todas las industrias alimentarias autorizadas por la Consejería de Salud y Familias
Modificaciones/Observaciones:
Sujeto informante: Consejería de Salud y Familias
Modificaciones/Observaciones:
Variables y atributos objeto de estudio: Información estadística sobre la industria y establecimiento con autorización sanitaria de funcionamiento
Modificaciones/Observaciones:

TRABAJOS PREVISTOS EN 2020

Fase	Descripción tarea	Periodicidad	Desagregación territorial	Fecha realización	Fecha referencia datos
Estudios previos y diseño					
Recogida y grabación de información	Recogida de información	Anual	Puntual	2020	2019
Tratamiento de datos y control de calidad	Tratamiento de datos y control de calidad	Anual	Provincial	Ene/2020	2019
Obtención y difusión de resultados	Difusión de resultados	Anual	Provincial	Dic/2020	2019
Otros					

TRABAJOS EJECUTADOS EN 2020

Fase	Descripción tarea	Periodicidad	Desagregación territorial	Fecha realización	Fecha referencia datos
Estudios previos y diseño					
Recogida y grabación de información	Recogida de información	Anual	Puntual	2020	2019
Tratamiento de datos y control de calidad	Tratamiento de datos y control de calidad	Anual	Provincial	Ene/2020	2019
Obtención y difusión de resultados	Difusión de resultados	Anual	Provincial	Dic/2020	2019
Otros					

RESULTADOS PREVISTOS

Variables y atributos a difundir: Número de industrias y establecimientos en actividad, número de industrias y establecimientos inspeccionados
Modificaciones/Observaciones:

PRODUCTOS DE DIFUSIÓN EN 2020**MODIFICACIONES/OBSERVACIONES**

Denominación de Producto: Memoria estadística de la Consejería de Salud y Familias	
Tipo de Producto: Tablas y Gráficos	
Url: https://juntadeandalucia.es/organismos/saludyfamilias/servicios/estadistica-cartografia/memoria-estadistica.html	
Canal o Medio de difusión: Internet	
Periodicidad del Producto de difusión: Anual	
Desagregación Territorial de resultados: Provincial	

Denominación de Producto:	
Tipo de Producto:	
Url:	
Canal o Medio de difusión:	
Periodicidad del Producto de difusión:	
Desagregación Territorial de resultados:	

Denominación de otros productos:
Modificaciones/Observaciones:

USO Y UTILIZACIÓN DE RESULTADOS

Perfil de Usuarios	
Solicitudes de datos	
Accesos en Web	
Impacto en medios	
Referencias técnicas	
Normas y planes	

COSTE MÁXIMO ESTIMADO EN 2020**COSTE ECONÓMICO REAL EN 2020**

Coste: No genera coste externo	No ha generado coste externo
--------------------------------	------------------------------

NIVEL DE EJECUCIÓN DE LA ACTIVIDAD	Total	X	Parcial		Nulo	
Motivos del nivel de ejecución en caso de Parcial o Nulo:						

Evaluación PECA 2020	Estadísticas de investigación biomédica en el Sistema Sanitario Público de Andalucía	08.01.03
-------------------------	--	----------

Tipo actividad: Estadística	Organismo responsable: Consejería de Salud y Familias	Tema: 8. I+D+i y sociedad de la información
Etapas de desarrollo: Operación	Objeto: Producción	Subtema: 8.01 Investigación, desarrollo tecnológico e innovación
Tipo de recogida: Fuente administrativa		Cumplimiento ejes: Cohesión y Políticas Públicas

Objetivo: Ofrecer una descripción y caracterización de la producción científica en biomedicina y ciencias de la salud desarrolladas en el Sistema Sanitario Público de Andalucía
Modificaciones/Observaciones:
Sujeto informante: Consejería de Salud y Familias
Modificaciones/Observaciones:
Variables y atributos objeto de estudio: Indicadores de actividades de I+D+i en Salud
Modificaciones/Observaciones:

TRABAJOS PREVISTOS EN 2020

Fase	Descripción tarea	Periodicidad	Desagregación territorial	Fecha realización	Fecha referencia datos
Estudios previos y diseño					
Recogida y grabación de información	Extracción de la información para la realización del estudio a partir de la base de datos	Anual	Provincial	Tri1/2020	2020 y anteriores
Tratamiento de datos y control de calidad	Análisis de indicadores de actividades I+D+I, de producción y transferencia de resultados de la investigación e innovación	Anual	Provincial	Tri2/2020	2029 y anteriores
Obtención y difusión de resultados	Difusión de resultados	Anual	Provincial	Dic/2020	2019 y anteriores
Otros					

TRABAJOS EJECUTADOS EN 2020

Fase	Descripción tarea	Periodicidad	Desagregación territorial	Fecha realización	Fecha referencia datos
Estudios previos y diseño					
Recogida y grabación de información	Extracción de la información para la realización del estudio a partir de la base de datos	Anual	Provincial	Tri1/2020	2020 y anteriores
Tratamiento de datos y control de calidad	Análisis de indicadores de actividades I+D+I, de producción y transferencia de resultados de la investigación e innovación	Anual	Provincial	Tri2/2020	2029 y anteriores
Obtención y difusión de resultados	Difusión de resultados	Anual	Provincial	Dic/2020	2019 y anteriores
Otros					

RESULTADOS PREVISTOS

Variables y atributos a difundir: Indicadores para la dimensión cuantitativa y cualitativa de la actividad de investigación e innovación en Salud
Modificaciones/Observaciones:

PRODUCTOS DE DIFUSIÓN EN 2020

MODIFICACIONES/OBSERVACIONES

Denominación de Producto: Indicadores científicos de la producción andaluza en Biomedicina y Ciencias de la Salud	
Tipo de Producto: Tablas y Gráficos	
Url: http://www.juntadeandalucia.es/fundacionprogresoysalud/investigamas/solucion/recRecursosProyectos/1260	
Canal o Medio de difusión: Internet	
Periodicidad del Producto de difusión: Anual	
Desagregación Territorial de resultados: Provincial	

Denominación de Producto:	Memoria estadística de la Consejería de Salud y Familias
Tipo de Producto:	Tablas y Gráficos
Url: https://juntadeandalucia.es/organismos/saludyfamilias/servicios/estadistica-cartografia/memoria-estadistica.html	
Canal o Medio de difusión:	Internet
Periodicidad del Producto de difusión:	Anual
Desagregación Territorial de resultados:	Provincial

Denominación de otros productos:	
Modificaciones/Observaciones: Servicio Andaluz de Salud. Información Básica	

USO Y UTILIZACIÓN DE RESULTADOS

Perfil de Usuarios	
Solicitudes de datos	
Accesos en Web	
Impacto en medios	
Referencias técnicas	
Normas y planes	

COSTE MÁXIMO ESTIMADO EN 2020

COSTE ECONÓMICO REAL EN 2020

Coste: No genera coste externo	No ha generado coste externo
--------------------------------	------------------------------

NIVEL DE EJECUCIÓN DE LA ACTIVIDAD	Total	X	Parcial		Nulo	
Motivos del nivel de ejecución en caso de Parcial o Nulo:						

Evaluación PECA 2020	Estadísticas de actuaciones en materia de consumo	12.00.01
-------------------------	---	----------

Tipo actividad: Estadística	Organismo responsable: Consejería de Salud y Familias	Tema: 12. Consumo
Etapa de desarrollo: Operación	Objeto: Producción	Subtema: 12.00 No se divide
Tipo de recogida: Fuente administrativa	Cumplimiento ejes: Cohesión, Género y Políticas Públicas	

Objetivo: Conocer las actuaciones desarrolladas en materia de información, inspección de mercado, educación y promoción de los consumidores llevadas a cabo por los órganos competentes en materia de consumo en la Comunidad Autónoma de Andalucía
Modificaciones/Observaciones:
Sujeto informante: Consejería de Salud y Familias
Modificaciones/Observaciones:
Variables y atributos objeto de estudio: Actuaciones administrativas generadas en la gestión de las competencias que tiene atribuidas la Consejería en materia de defensa y protección del consumidor
Modificaciones/Observaciones:

TRABAJOS PREVISTOS EN 2020

Fase	Descripción tarea	Periodicidad	Desagregación territorial	Fecha realización	Fecha referencia datos
Estudios previos y diseño					
Recogida y grabación de información	Recogida de información	Continua	Provincial	2020	2020
Tratamiento de datos y control de calidad	Tratamiento de datos y control de calidad	Anual	Provincial	Tri1/2020	2019
Obtención y difusión de resultados	Difusión de resultados	Anual	Provincial	May/2020	2019
Otros					

TRABAJOS EJECUTADOS EN 2020

Fase	Descripción tarea	Periodicidad	Desagregación territorial	Fecha realización	Fecha referencia datos
Estudios previos y diseño					
Recogida y grabación de información	Recogida de información	Continua	Provincial	2020	2020
Tratamiento de datos y control de calidad	Tratamiento de datos y control de calidad	Anual	Provincial	Tri1/2020	2019
Obtención y difusión de resultados	Difusión de resultados	Anual	Provincial	May/2020	2019
Otros					

RESULTADOS PREVISTOS

Variables y atributos a difundir: Distribución provincial de reclamaciones agrupadas por sectores de actividad y desagregada por sexo. Número y evolución de actuaciones inspectoras. Número de muestras tomadas. Número y evolución de expedientes sancionadores incoados y resueltos. Número y evolución de productos en red alerta. Origen geográfico de los productos y las notificaciones de alerta. Solicitudes de arbitraje por sectores de actividad. Porcentaje. Cuantía y evolución de subvenciones concedidas

Modificaciones/Observaciones:

PRODUCTOS DE DIFUSIÓN EN 2020

MODIFICACIONES/OBSERVACIONES

Denominación de Producto: Estadística de actuaciones en materia de consumo	
Tipo de Producto: Tablas y Gráficos	
Url: https://juntadeandalucia.es/organismos/saludyfamilias/servicios/estadistica-cartografia/actividad/detalle/175273.html	
Canal o Medio de difusión: Internet	
Periodicidad del Producto de difusión: Anual	
Desagregación Territorial de resultados: Provincial	

Denominación de Producto:	Memoria estadística de la Consejería de Salud y Familias
Tipo de Producto:	Tablas, Gráficos e Informes
Url: https://juntadeandalucia.es/organismos/saludyfamilias/servicios/estadistica-cartografia/memoria-estadistica.html	
Canal o Medio de difusión:	Internet
Periodicidad del Producto de difusión:	Continua
Desagregación Territorial de resultados:	Provincial

Denominación de otros productos:

Modificaciones/Observaciones:

USO Y UTILIZACIÓN DE RESULTADOS

Perfil de Usuarios	
Solicitudes de datos	
Accesos en Web	
Impacto en medios	
Referencias técnicas	
Normas y planes	

COSTE MÁXIMO ESTIMADO EN 2020

COSTE ECONÓMICO REAL EN 2020

Coste: No genera coste externo	No ha generado coste externo
---------------------------------------	------------------------------

NIVEL DE EJECUCIÓN DE LA ACTIVIDAD	Total	X	Parcial		Nulo	
Motivos del nivel de ejecución en caso de Parcial o Nulo:						

Evaluación PECA 2020	Estadística de parejas de hecho en Andalucía	01.02.01
-------------------------	--	----------

Tipo actividad: Estadística	Organismo responsable: Consejería de Salud y Familias	Tema: 1. Población, familias y hogares
Etapas de desarrollo: Proyecto	Objeto: Producción	Subtema: 1.02 Familias y hogares
Tipo de recogida: Fuente administrativa		Cumplimiento ejes: Cohesión, Género y Políticas Públicas

Objetivo: Suministrar información sobre las inscripciones en el Registro de parejas de hecho por provincias, orientación sexual y sexo de los inscritos
Modificaciones/Observaciones:
Sujeto informante: Consejería de Salud y Familias
Modificaciones/Observaciones:
Variables y atributos objeto de estudio: Uniones de dos personas, con independencia de su opción sexual, a fin de convivir de forma estable en una relación de afectividad análoga a la conyugal, en las que al menos uno de sus miembros tengan su residencia habitual en cualquier municipio de Andalucía
Modificaciones/Observaciones:

TRABAJOS PREVISTOS EN 2020

Fase	Descripción tarea	Periodicidad	Desagregación territorial	Fecha realización	Fecha referencia datos
Estudios previos y diseño					
Recogida y grabación de información	Recogida de información	Anual	Provincial	Tri1/2020	2019
Tratamiento de datos y control de calidad	Explotación de la información a través de la herramienta OBI	Anual	Provincial	Tri2/2020	2019
Obtención y difusión de resultados	Difusión de resultados	Anual	Provincial	Dic/2020	2019
Otros					

TRABAJOS EJECUTADOS EN 2020

Fase	Descripción tarea	Periodicidad	Desagregación territorial	Fecha realización	Fecha referencia datos
Estudios previos y diseño					
Recogida y grabación de información	Recogida de información	Anual	Provincial	Tri1/2020	2019
Tratamiento de datos y control de calidad	Explotación de la información a través de la herramienta OBI	Anual	Provincial	Tri2/2020	2019
Obtención y difusión de resultados	Difusión de resultados	Anual	Provincial	Dic/2020	2019
Otros					

RESULTADOS PREVISTOS

Variables y atributos a difundir: Número de inscripciones por provincias según la procedencia de tramitación, edad media, país de procedencia, sexo y orientación sexual de las personas que se inscriben
Modificaciones/Observaciones:

PRODUCTOS DE DIFUSIÓN EN 2020

MODIFICACIONES/OBSERVACIONES

Denominación de Producto: Registro de Parejas de Hecho. Datos Estadísticos	
Tipo de Producto: Informes	
Url: https://juntadeandalucia.es/organismos/saludyfamilias/areas/familias/parejas-hecho.html	
Canal o Medio de difusión: Internet	
Periodicidad del Producto de difusión: Anual	
Desagregación Territorial de resultados: Provincial	

Denominación de Producto:	
Tipo de Producto:	
Url:	
Canal o Medio de difusión:	
Periodicidad del Producto de difusión:	
Desagregación Territorial de resultados:	

Denominación de otros productos:
Modificaciones/Observaciones:

USO Y UTILIZACIÓN DE RESULTADOS

Perfil de Usuarios	
Solicitudes de datos	
Accesos en Web	
Impacto en medios	
Referencias técnicas	
Normas y planes	

COSTE MÁXIMO ESTIMADO EN 2020

COSTE ECONÓMICO REAL EN 2020

Coste: No genera coste externo	No ha generado coste externo
--------------------------------	------------------------------

NIVEL DE EJECUCIÓN DE LA ACTIVIDAD	Total	X	Parcial		Nulo	
Motivos del nivel de ejecución en caso de Parcial o Nulo:						

Evaluación PECA 2020	Estadística sobre familias numerosas en Andalucía	01.02.02
-------------------------	---	----------

Tipo actividad: Estadística	Organismo responsable: Consejería de Salud y Familias	Tema: 1. Población, familias y hogares
Etapas de desarrollo: Proyecto	Objeto: Producción	Subtema: 1.02 Familias y hogares
Tipo de recogida: Fuente administrativa	Cumplimiento ejes: Cohesión, Género y Políticas Públicas	

Objetivo: Suministrar información sobre el número de títulos nuevos y renovaciones de títulos concedidos a familias numerosas
Modificaciones/Observaciones:
Sujeto informante: Consejería de Salud y Familias
Modificaciones/Observaciones:
Variables y atributos objeto de estudio: Información administrativa sobre títulos de familia numerosa concedidos o renovados
Modificaciones/Observaciones:

TRABAJOS PREVISTOS EN 2020

Fase	Descripción tarea	Periodicidad	Desagregación territorial	Fecha realización	Fecha referencia datos
Estudios previos y diseño					
Recogida y grabación de información	Recogida de información	Continua	Puntual	Sem1/2020	2019
Tratamiento de datos y control de calidad	Tratamiento de datos a través de la herramienta OBI	Continua	Provincial	Sem1/2020	2019
Obtención y difusión de resultados	Difusión de resultados	Anual	Provincial	Dic/2020	2019
Otros					

TRABAJOS EJECUTADOS EN 2020

Fase	Descripción tarea	Periodicidad	Desagregación territorial	Fecha realización	Fecha referencia datos
Estudios previos y diseño					
Recogida y grabación de información	Recogida de información	Continua	Puntual	Sem1/2020	2019
Tratamiento de datos y control de calidad	Tratamiento de datos a través de la herramienta OBI	Continua	Provincial	Sem1/2020	2019
Obtención y difusión de resultados	Difusión de resultados	Anual	Provincial	Dic/2020	2019
Otros					

RESULTADOS PREVISTOS

Variables y atributos a difundir: Número de títulos según tipo y categorías
Modificaciones/Observaciones:

PRODUCTOS DE DIFUSIÓN EN 2020

MODIFICACIONES/OBSERVACIONES

Denominación de Producto: Familias numerosas. Datos estadísticos	
Tipo de Producto: Tablas	
Url: https://juntadeandalucia.es/organismos/saludyfamilias/areas/familias/familia-numerosa.html	
Canal o Medio de difusión: Internet	
Periodicidad del Producto de difusión: Anual	
Desagregación Territorial de resultados: Provincial	

Denominación de Producto:	
Tipo de Producto:	
Url:	
Canal o Medio de difusión:	
Periodicidad del Producto de difusión:	
Desagregación Territorial de resultados:	

Denominación de otros productos:	
Modificaciones/Observaciones:	

USO Y UTILIZACIÓN DE RESULTADOS

Perfil de Usuarios	
Solicitudes de datos	
Accesos en Web	
Impacto en medios	
Referencias técnicas	
Normas y planes	

COSTE MÁXIMO ESTIMADO EN 2020

COSTE ECONÓMICO REAL EN 2020

Coste: No genera coste externo	No ha generado coste externo
--------------------------------	------------------------------

NIVEL DE EJECUCIÓN DE LA ACTIVIDAD	Total	X	Parcial		Nulo	
Motivos del nivel de ejecución en caso de Parcial o Nulo:						

Evaluación PECA 2020	Base de datos de usuarios del sistema sanitario público de Andalucía	02.02.01
-------------------------	--	----------

Tipo actividad: Estadística	Organismo responsable: Consejería de Salud y Familias	Tema: 2. Condiciones de vida y bienestar social
Etapa de desarrollo: Proyecto	Objeto: Soporte	Subtema: 2.02 Salud
Tipo de recogida: Fuente administrativa	Cumplimiento ejes: Cohesión, Género y Políticas Públicas	

Objetivo: Ofrecer información sobre las personas usuarias contenidas en la Base de Datos de Usuarios del Sistema Sanitario de Andalucía (SSPA)
Modificaciones/Observaciones:
Sujeto informante: Servicio Andaluz de Salud
Modificaciones/Observaciones:
Variables y atributos objeto de estudio: Usuarios del Sistema Sanitario Público de Andalucía
Modificaciones/Observaciones:

TRABAJOS PREVISTOS EN 2020

Fase	Descripción tarea	Periodicidad	Desagregación territorial	Fecha realización	Fecha referencia datos
Estudios previos y diseño					
Recogida y grabación de información	Recogida de información contenida en la Base de Datos de Usuario (BDU)	Anual	Puntual	Tri1/2020	2019
Tratamiento de datos y control de calidad	Tratamiento de datos y control de calidad	Anual	Inframunicipal	Tri2/2020	2019
Obtención y difusión de resultados	Difusión de resultados	Anual	Supramunicipal	Dic/2020	2019
Otros					

TRABAJOS EJECUTADOS EN 2020

Fase	Descripción tarea	Periodicidad	Desagregación territorial	Fecha realización	Fecha referencia datos
Estudios previos y diseño					
Recogida y grabación de información	Recogida de información contenida en la Base de Datos de Usuario (BDU)	Anual	Puntual	Tri1/2020	2019
Tratamiento de datos y control de calidad	Tratamiento de datos y control de calidad	Anual	Inframunicipal	Tri2/2020	2019
Obtención y difusión de resultados	Difusión de resultados	Anual	Supramunicipal	Dic/2020	2019
Otros					

RESULTADOS PREVISTOS

Variables y atributos a difundir: Características sociodemográficas de los usuarios del sistema sanitario público de Andalucía como sexo, edad, provincia, tipo de financiación
Modificaciones/Observaciones:

PRODUCTOS DE DIFUSIÓN EN 2020

MODIFICACIONES/OBSERVACIONES

Denominación de Producto: Estadística de la Base de Datos de Usuarios	
Tipo de Producto: Tablas y Gráficos	
Url:	
Canal o Medio de difusión: Internet	
Periodicidad del Producto de difusión: Anual	
Desagregación Territorial de resultados: Supramunicipal	

Denominación de Producto: Memoria estadística de la Consejería de Salud y Familias	
Tipo de Producto: Tablas Gráficos	
Url: https://juntadeandalucia.es/organismos/saludyfamilias/servicios/estadistica-cartografia/memoria-estadistica.html	
Canal o Medio de difusión: Internet	I
Periodicidad del Producto de difusión: Anual	
Desagregación Territorial de resultados: Supramunicipal	

Denominación de otros productos: Servicio Andaluz de Salud. Información Básica
Modificaciones/Observaciones:

USO Y UTILIZACIÓN DE RESULTADOS

Perfil de Usuarios	
Solicitudes de datos	
Accesos en Web	
Impacto en medios	
Referencias técnicas	
Normas y planes	

COSTE MÁXIMO ESTIMADO EN 2020

COSTE ECONÓMICO REAL EN 2020

Coste: No genera coste externo	No ha generado coste externo
--------------------------------	------------------------------

NIVEL DE EJECUCIÓN DE LA ACTIVIDAD	Total	X	Parcial		Nulo	
Motivos del nivel de ejecución en caso de Parcial o Nulo:						

Evaluación PECA 2020	Base poblacional de salud	02.02.03
----------------------	---------------------------	----------

Tipo actividad: Estadística	Organismo responsable: Consejería de Salud y Familias	Tema: 2. Condiciones de vida y bienestar social
Etapas de desarrollo: Proyecto	Objeto: Soporte	Subtema: 2.02 Salud
Tipo de recogida: Fuente administrativa y Explotación de información estadística o cartográfica		Cumplimiento ejes: Cohesión, Sostenibilidad, Género y Políticas Públicas

Objetivo: Elaborar y mantener una base de datos longitudinal de la población atendida en el Sistema Sanitario Público de Andalucía (Servicio Andaluz de Salud y empresas públicas), con sus características sociodemográficas y sanitarias principales, obtenidas a partir de la historia clínica de salud y productos derivados así como de recursos sanitarios
Modificaciones/Observaciones:
Sujeto informante: Servicio Andaluz de Salud
Modificaciones/Observaciones:
Variables y atributos objeto de estudio: Información sociodemográfica y sanitaria de los individuos
Modificaciones/Observaciones:

TRABAJOS PREVISTOS EN 2020

Fase	Descripción tarea	Periodicidad	Desagregación territorial	Fecha realización	Fecha referencia datos
Estudios previos y diseño					
Recogida y grabación de información	Grabación de la información clínica y de acceso al SSPA	Anual	Puntual	2020	2001-2019
Tratamiento de datos y control de calidad	Codificación de diagnósticos, Agrupación de diagnósticos (Grupos de Diagnósticos Relacionados) y Proceso de ETL	Anual	Puntual	2020	2001-2019
Obtención y difusión de resultados	Difusión de resultados	Anual	Provincial	Dic/2020	2001-2019
Otros					

TRABAJOS EJECUTADOS EN 2020

Fase	Descripción tarea	Periodicidad	Desagregación territorial	Fecha realización	Fecha referencia datos
Estudios previos y diseño					
Recogida y grabación de información	Grabación de la información clínica y de acceso al SSPA	Anual	Puntual	2020	2001-2019
Tratamiento de datos y control de calidad	Codificación de diagnósticos, Agrupación de diagnósticos (Grupos de Diagnósticos Relacionados) y Proceso de ETL	Anual	Puntual	2020	2001-2019
Obtención y difusión de resultados	Difusión de resultados	Anual	Provincial	Dic/2020	2001-2019
Otros					

RESULTADOS PREVISTOS

Variables y atributos a difundir: Causa de enfermedad, sexo, provincia y año
Modificaciones/Observaciones:

PRODUCTOS DE DIFUSIÓN EN 2020

MODIFICACIONES/OBSERVACIONES

Denominación de Producto: Indicadores de uso del SSPA	Base poblacional de salud (BPS)
Tipo de Producto: Informes	Tablas y Gráficos
Url: https://juntadeandalucia.es/organismos/saludyfamilias/servicios/estadistica-cartografia/actividad/detalle/175396.html	
Canal o Medio de difusión: Internet	
Periodicidad del Producto de difusión: Anual	
Desagregación Territorial de resultados: Provincial	

Denominación de Producto: Prevalencias de patologías	Memoria estadística de la Consejería de Salud y Familias (Tablas 2.2.1-2.2.5)
Tipo de Producto: Informes	Tablas y Gráficos
Url: https://juntadeandalucia.es/organismos/saludyfamilias/servicios/estadistica-cartografia/memoria-estadistica.html	
Canal o Medio de difusión: Internet	
Periodicidad del Producto de difusión: Anual	
Desagregación Territorial de resultados: Provincial	

Denominación de otros productos: Indicadores de cronicidad
Modificaciones/Observaciones:

USO Y UTILIZACIÓN DE RESULTADOS

Perfil de Usuarios	
Solicitudes de datos	
Accesos en Web	
Impacto en medios	
Referencias técnicas	
Normas y planes	

COSTE MÁXIMO ESTIMADO EN 2020

COSTE ECONÓMICO REAL EN 2020

Coste: No genera coste externo	No ha generado coste externo
--------------------------------	------------------------------

NIVEL DE EJECUCIÓN DE LA ACTIVIDAD	Total	X	Parcial		Nulo	
Motivos del nivel de ejecución en caso de Parcial o Nulo:						

Evaluación PECA 2020	Estadísticas del Registro de cáncer en Andalucía	02.02.05
-------------------------	--	----------

Tipo actividad: Estadística	Organismo responsable: Consejería de Salud y Familias	Tema: 2. Condiciones de vida y bienestar social
Etapa de desarrollo: Proyecto	Objeto: Producción	Subtema: 2.02 Salud
Tipo de recogida: Fuente administrativa	Cumplimiento ejes: Cohesión, Género y Políticas Públicas	

Objetivo: Conocer la incidencia de la enfermedad del cáncer y su tendencia epidemiológica
Modificaciones/Observaciones:
Sujeto informante: Consejería de Salud y Familias
Modificaciones/Observaciones:
Variables y atributos objeto de estudio: Casos de cáncer en personas residentes en Andalucía
Modificaciones/Observaciones:

TRABAJOS PREVISTOS EN 2020

Fase	Descripción tarea	Periodicidad	Desagregación territorial	Fecha realización	Fecha referencia datos
Estudios previos y diseño					
Recogida y grabación de información	Recogida de información del registro poblacional de cáncer en Andalucía	Anual	Puntual	2020	2019
Tratamiento de datos y control de calidad	Procesamiento de datos y seguimiento de un procedimiento protocolizado para garantizar la calidad de la información	Anual	Supramunicipal	2020	2019 y anteriores
Obtención y difusión de resultados	Difusión de resultados	Anual	Provincial	Dic/2020	2019 y anteriores
Otros					

TRABAJOS EJECUTADOS EN 2020

Fase	Descripción tarea	Periodicidad	Desagregación territorial	Fecha realización	Fecha referencia datos
Estudios previos y diseño					
Recogida y grabación de información	Recogida de información del registro poblacional de cáncer en Andalucía	Anual	Puntual	2020	2019
Tratamiento de datos y control de calidad	Procesamiento de datos y seguimiento de un procedimiento protocolizado para garantizar la calidad de la información	Anual	Supramunicipal	2020	2019 y anteriores
Obtención y difusión de resultados	Difusión de resultados	Anual	Provincial	Dic/2020	2018
Otros					

RESULTADOS PREVISTOS

Variables y atributos a difundir: Incidencia y patrón de presentación observado del cáncer de mama, de los cánceres de pulmón, próstata, colorrectal y cáncer infantil
Modificaciones/Observaciones: Causa de mortalidad de tumores por sexo y provincia

PRODUCTOS DE DIFUSIÓN EN 2020

MODIFICACIONES/OBSERVACIONES

Denominación de Producto: Informe del Registro de Cáncer de Andalucía	No se ha difundido este producto
Tipo de Producto: Informes	
Url:	
Canal o Medio de difusión: Internet	
Periodicidad del Producto de difusión: Anual	
Desagregación Territorial de resultados: Provincial	

Denominación de Producto:	Memoria estadística de la Consejería de Salud y Familias
Tipo de Producto:	Tablas y Gráficos
Url: https://juntadeandalucia.es/organismos/saludyfamilias/servicios/estadistica-cartografia/memoria-estadistica.html	
Canal o Medio de difusión:	Internet
Periodicidad del Producto de difusión:	Anual
Desagregación Territorial de resultados:	Provincial

Denominación de otros productos:
Modificaciones/Observaciones:

USO Y UTILIZACIÓN DE RESULTADOS

Perfil de Usuarios	
Solicitudes de datos	
Accesos en Web	
Impacto en medios	
Referencias técnicas	
Normas y planes	

COSTE MÁXIMO ESTIMADO EN 2020

COSTE ECONÓMICO REAL EN 2020

Coste: No genera coste externo	No ha generado coste externo
--------------------------------	------------------------------

NIVEL DE EJECUCIÓN DE LA ACTIVIDAD	Total		Parcial	X	Nulo	
Motivos del nivel de ejecución en caso de Parcial o Nulo:	Desajustes en la difusión					

Evaluación PECA 2020	Mejora de la producción estadística sanitaria mediante el enlace de registros	02.02.15
----------------------	---	----------

Tipo actividad: Estadística	Organismo responsable: Consejería de Salud y Familias	Tema: 2. Condiciones de vida y bienestar social
Etapa de desarrollo: Proyecto	Objeto: Soporte	Subtema: 2.02 Salud
Tipo de recogida: Fuente administrativa y Explotación de información estadística o cartográfica		Cumplimiento ejes: Innovación

Objetivo: Profundizar en el conocimiento de la salud de la población y de las desigualdades sociales en salud en Andalucía mediante el enlace entre diversas fuentes (Registros sanitarios, Base de Datos Longitudinal Poblacional de Andalucía BDLPA y Movimiento Natural de la Población MNP) con el fin de mejorar la calidad de los datos para su uso estadístico y posibilitar la realización de estudios basados en información procedente de distintas fuentes con relevancia para la salud pública

Modificaciones/Observaciones:

Sujeto informante: Consejería de Salud y Familias

Modificaciones/Observaciones:

Variables y atributos objeto de estudio: Variables de los diversos registros sanitarios relacionadas con incidencia y prevalencia de distintas enfermedades, con el uso de servicios sanitarios (urgencias, hospitalizaciones, procedimientos quirúrgicos, etc.), así como nacimientos y defunciones registrados en registros sanitarios y de BDLPA y cambio de residencia y variables sociales recogidas en censos y otras fuentes incorporadas a la BDLPA

Modificaciones/Observaciones:

TRABAJOS PREVISTOS EN 2020

Fase	Descripción tarea	Periodicidad	Desagregación territorial	Fecha realización	Fecha referencia datos
Estudios previos y diseño	Enlace previos de diversos registros sanitarios (como los de Cáncer y SIDA) con MNP (Mortalidad)	No periódica	-	2020	-
Recogida y grabación de información	Obtención de información de las distintas fuentes: BDLPA, MNP, Base de datos de Usuarios (BDU), Base poblacional de Salud del Servicio Andaluz de Salud (BPS), Enfermedades Transmisibles, Registro de Cáncer, Conjunto mínimo básico de datos hospitalarios (CMBD), Registro de Voluntades Vitales Anticipadas (RVA), Registro Único de Partos y Nacimientos (RUPYNA) y Base de Datos de Metabolopatías	Continua	Multiterritorial	2020	2018-2019
Tratamiento de datos y control de calidad	Enlace para obtener tabla de identificadores clave asociados: NUHSA (BDU), IDP (BDLPA) y estudio de la calidad del enlace BDU-BDLPA. Enlace con defunciones (MNP)	Anual, No periódica	Multiterritorial	2020	2018-2019
Obtención y difusión de resultados					
Otros	Estudios de viabilidad y diseño de proyectos basados en datos de diversos registros (posibles ejemplos: Cohorte de niños nacidos al inicio del milenio: influencia del contexto socioeconómico al nacimiento en la salud; Uso de servicios sanitarios en el último año de vida)	No periódica	Multiterritorial	2020	2001-2018

TRABAJOS EJECUTADOS EN 2020

Fase	Descripción tarea	Periodicidad	Desagregación territorial	Fecha realización	Fecha referencia datos
Estudios previos y diseño	Enlace previos de diversos registros sanitarios (como los de Cáncer y SIDA) con MNP (Mortalidad)	No periódica	-	2020	-
Recogida y grabación de información	Obtención de información de las distintas fuentes: BDLPA, MNP, Base de datos de Usuarios (BDU), Base poblacional de Salud del Servicio Andaluz de Salud (BPS), Enfermedades Transmisibles, Registro de Cáncer, Conjunto mínimo básico de datos hospitalarios (CMBD), Registro de Voluntades Vitales Anticipadas (RVA), Registro Único de Partos y Nacimientos (RUPYNA) y Base de Datos de Metabolopatías	Continua	Multiterritorial	2020	2018-2019
Tratamiento de datos y control de calidad	Enlace para obtener tabla de identificadores clave asociados: NUHSA (BDU), IDP (BDLPA) y estudio de la calidad del enlace BDU-BDLPA. Enlace con defunciones (MNP)	Anual, No periódica	Multiterritorial	2020	2018-2019

Obtención y difusión de resultados					
Otros	Estudios de viabilidad y diseño de proyectos basados en datos de diversos registros (posibles ejemplos: Cohorte de niños nacidos al inicio del milenio: influencia del contexto socioeconómico al nacimiento en la salud; Uso de servicios sanitarios en el último año de vida)	No periódica	Multiterritorial	2020	2001-2018

RESULTADOS PREVISTOS

Variables y atributos a difundir:
Modificaciones/Observaciones:

PRODUCTOS DE DIFUSIÓN EN 2020

MODIFICACIONES/OBSERVACIONES

Denominación de Producto:	
Tipo de Producto:	
Url:	
Canal o Medio de difusión:	
Periodicidad del Producto de difusión:	
Desagregación Territorial de resultados:	

Denominación de Producto:	
Tipo de Producto:	
Url:	
Canal o Medio de difusión:	
Periodicidad del Producto de difusión:	
Desagregación Territorial de resultados:	

Denominación de otros productos:
Modificaciones/Observaciones:

USO Y UTILIZACIÓN DE RESULTADOS

Perfil de Usuarios	
Solicitudes de datos	
Accesos en Web	
Impacto en medios	
Referencias técnicas	
Normas y planes	

COSTE MÁXIMO ESTIMADO EN 2020

COSTE ECONÓMICO REAL EN 2020

Coste: No genera coste externo	No ha generado coste externo
--------------------------------	------------------------------

NIVEL DE EJECUCIÓN DE LA ACTIVIDAD	Total	X	Parcial		Nulo	
Motivos del nivel de ejecución en caso de Parcial o Nulo:						

Evaluación PECA 2020	Encuesta Andaluza de Salud	02.02.21
-------------------------	----------------------------	----------

Tipo actividad: Estadística	Organismo responsable: Consejería de Salud y Familias	Tema: 2. Condiciones de vida y bienestar social
Etapa de desarrollo: Proyecto	Objeto: Producción	Subtema: 2.02 Salud
Tipo de recogida: Observación directa	Cumplimiento ejes: Cohesión, Género y Políticas Públicas	

Objetivo: Aportar información relevante para el análisis del estado de salud de la población andaluza y del sistema sanitario andaluz
Modificaciones/Observaciones:
Sujeto informante: Población andaluza
Modificaciones/Observaciones:
Variables y atributos objeto de estudio: Autovaloración del estado de salud, limitación de la actividad, uso de servicios sanitarios y de medicamentos, hábitos de vida, cobertura sanitaria...
Modificaciones/Observaciones:

TRABAJOS PREVISTOS EN 2020

Fase	Descripción tarea	Periodicidad	Desagregación territorial	Fecha realización	Fecha referencia datos
Estudios previos y diseño	Planificación, programación y asignación de recursos		Autonómica	2020	-
Recogida y grabación de información	Recogida de información a través de entrevistas personales asistidas por ordenador	Cuatrenal	Puntual	2020	2020
Tratamiento de datos y control de calidad					
Obtención y difusión de resultados					
Otros					

TRABAJOS EJECUTADOS EN 2020

Fase	Descripción tarea	Periodicidad	Desagregación territorial	Fecha realización	Fecha referencia datos
Estudios previos y diseño	Planificación, programación y asignación de recursos		Autonómica	2020	-
Recogida y grabación de información	Recogida de información a través de entrevistas personales asistidas por ordenador	Cuatrenal	Puntual	2020	2020
Tratamiento de datos y control de calidad					
Obtención y difusión de resultados					
Otros					

RESULTADOS PREVISTOS

Variables y atributos a difundir:
Modificaciones/Observaciones:

PRODUCTOS DE DIFUSIÓN EN 2020

MODIFICACIONES/OBSERVACIONES

Denominación de Producto:	
Tipo de Producto:	
Url:	
Canal o Medio de difusión:	
Periodicidad del Producto de difusión:	
Desagregación Territorial de resultados:	

Denominación de Producto:	
Tipo de Producto:	
Url:	
Canal o Medio de difusión:	
Periodicidad del Producto de difusión:	
Desagregación Territorial de resultados:	

Denominación de otros productos:
Modificaciones/Observaciones:

USO Y UTILIZACIÓN DE RESULTADOS

Perfil de Usuarios	
Solicitudes de datos	
Accesos en Web	
Impacto en medios	
Referencias técnicas	
Normas y planes	

COSTE MÁXIMO ESTIMADO EN 2020

COSTE ECONÓMICO REAL EN 2020

Coste: No genera coste externo	No ha generado coste externo
--------------------------------	------------------------------

NIVEL DE EJECUCIÓN DE LA ACTIVIDAD	Total	X	Parcial		Nulo	
Motivos del nivel de ejecución en caso de Parcial o Nulo:						

Evaluación PECA 2020	Estadística de la actividad realizada por los hospitales concertados en Andalucía	02.02.23
-------------------------	---	----------

Tipo actividad: Estadística	Organismo responsable: Consejería de Salud y Familias	Tema: 2. Condiciones de vida y bienestar social
Etapa de desarrollo: Proyecto	Objeto: Producción	Subtema: 2.02 Salud
Tipo de recogida: Fuente administrativa		Cumplimiento ejes:

Objetivo: Análisis de la información más relevante de la actividad concertada que se realiza en Andalucía, especificando los motivos de ingreso más frecuente según grupos relacionados por el diagnóstico, las intervenciones quirúrgicas realizadas y las pruebas diagnósticas efectuadas
Modificaciones/Observaciones:
Sujeto informante: Hospitales concertados
Modificaciones/Observaciones:
Variables y atributos objeto de estudio: Análisis de la actividad realizada por los hospitales concertados
Modificaciones/Observaciones:

TRABAJOS PREVISTOS EN 2020

Fase	Descripción tarea	Periodicidad	Desagregación territorial	Fecha realización	Fecha referencia datos
Estudios previos y diseño					
Recogida y grabación de información	Recogida de información	Anual	Puntual	Tri1/2020	2019
Tratamiento de datos y control de calidad	Tratamiento de datos y control de calidad	Anual	Puntual	Sem1/2020	2019
Obtención y difusión de resultados	Difusión de resultados	Anual	Provincial	Dic/2020	2019
Otros					

TRABAJOS EJECUTADOS EN 2020

Fase	Descripción tarea	Periodicidad	Desagregación territorial	Fecha realización	Fecha referencia datos
Estudios previos y diseño					
Recogida y grabación de información	Recogida de información	Anual	Puntual	Tri1/2020	2019
Tratamiento de datos y control de calidad	Tratamiento de datos y control de calidad	Anual	Puntual	Sem1/2020	2019
Obtención y difusión de resultados					
Otros					

RESULTADOS PREVISTOS

Variables y atributos a difundir: Número de hospitales concertados según titularidad y grado de homologación por provincia. Actividad realizada en centros concertados (pacientes, ingresos, intervenciones quirúrgicas, consultas, urgencias, estudios diagnóstico, sesiones de rehabilitación y sesiones oncohematológicas)
Modificaciones/Observaciones:

PRODUCTOS DE DIFUSIÓN EN 2020

MODIFICACIONES/OBSERVACIONES

Denominación de Producto: Memoria estadística de la Consejería de Salud y Familias	
Tipo de Producto: Tablas y Gráficos	
Url:	
Canal o Medio de difusión: Internet	
Periodicidad del Producto de difusión: Anual	
Desagregación Territorial de resultados: Provincial	

Denominación de Producto:	
Tipo de Producto:	
Url:	
Canal o Medio de difusión:	
Periodicidad del Producto de difusión:	
Desagregación Territorial de resultados:	

Denominación de otros productos:	
Modificaciones/Observaciones:	

USO Y UTILIZACIÓN DE RESULTADOS

Perfil de Usuarios	
Solicitudes de datos	
Accesos en Web	
Impacto en medios	
Referencias técnicas	
Normas y planes	

COSTE MÁXIMO ESTIMADO EN 2020

COSTE ECONÓMICO REAL EN 2020

Coste: No genera coste externo	No ha generado coste externo
--------------------------------	------------------------------

NIVEL DE EJECUCIÓN DE LA ACTIVIDAD	Total	Parcial	X	Nulo
Motivos del nivel de ejecución en caso de Parcial o Nulo:	Pendiente de difusión			

Evaluación PECA 2020	Registro de Unidades de Gestión Clínica	02.02.26
-------------------------	---	----------

Tipo actividad: Estadística y Cartográfica	Organismo responsable: Consejería de Salud y Familias	Tema: 2. Condiciones de vida y bienestar social
Etapas de desarrollo: Proyecto	Objeto: Producción	Subtema: 2.02 Salud
Tipo de recogida: Fuente administrativa		Cumplimiento ejes: Cohesión y Políticas Públicas

Objetivo: Ofrecer información sobre las Unidades de gestión clínica en relación a sus características y localización
Modificaciones/Observaciones:
Sujeto informante: Servicio Andaluz de Salud
Modificaciones/Observaciones:
Variables y atributos objeto de estudio: Nombre, localización, centro de adscripción, y ámbito asistencial
Modificaciones/Observaciones:

TRABAJOS PREVISTOS EN 2020

Fase	Descripción tarea	Periodicidad	Desagregación territorial	Fecha realización	Fecha referencia datos
Estudios previos y diseño					
Recogida y grabación de información	Recogida de información	Anual	Inframunicipal	Feb/2020	2019
Tratamiento de datos y control de calidad	Tratamiento de datos y control de calidad	Anual	Inframunicipal	Feb/2020	2019
Obtención y difusión de resultados	Difusión de resultados	Anual	Inframunicipal	Abr/2020	2019
Otros					

TRABAJOS EJECUTADOS EN 2020

Fase	Descripción tarea	Periodicidad	Desagregación territorial	Fecha realización	Fecha referencia datos
Estudios previos y diseño					
Recogida y grabación de información	Recogida de información	Anual	Inframunicipal	Feb/2020	2019
Tratamiento de datos y control de calidad	Tratamiento de datos y control de calidad	Anual	Inframunicipal	Feb/2020	2019
Obtención y difusión de resultados	Difusión de resultados	Anual	Inframunicipal	Abr/2020	2019
Otros					

RESULTADOS PREVISTOS

Variables y atributos a difundir: Nombre, localización, centro de adscripción y ámbito asistencial
Modificaciones/Observaciones:

PRODUCTOS DE DIFUSIÓN EN 2020

MODIFICACIONES/OBSERVACIONES

Denominación de Producto: Unidades de gestión clínica	
Tipo de Producto: Directorios y Mapas	
Url: https://www.sspa.juntadeandalucia.es/servicioandaluzdesalud/el-sas/servicios-y-centros/unidades-gestion-sanitaria	
Canal o Medio de difusión: Internet	
Periodicidad del Producto de difusión: Anual	
Desagregación Territorial de resultados: Inframunicipal	

Denominación de Producto:	
Tipo de Producto:	
Url:	
Canal o Medio de difusión:	
Periodicidad del Producto de difusión:	
Desagregación Territorial de resultados:	

Denominación de otros productos:	
Modificaciones/Observaciones:	

USO Y UTILIZACIÓN DE RESULTADOS

Perfil de Usuarios	
Solicitudes de datos	
Accesos en Web	
Impacto en medios	
Referencias técnicas	
Normas y planes	

COSTE MÁXIMO ESTIMADO EN 2020

COSTE ECONÓMICO REAL EN 2020

Coste: No genera coste externo	No ha generado coste externo
--------------------------------	------------------------------

NIVEL DE EJECUCIÓN DE LA ACTIVIDAD	Total	X	Parcial		Nulo	
Motivos del nivel de ejecución en caso de Parcial o Nulo:						

Evaluación PECA 2020	Estadística sobre la atención bucodental infantil	02.02.27
-------------------------	---	----------

Tipo actividad: Estadística	Organismo responsable: Consejería de Salud y Familias	Tema: 2. Condiciones de vida y bienestar social
Etapa de desarrollo: Proyecto	Objeto: Producción	Subtema: 2.02 Salud
Tipo de recogida: Fuente administrativa		Cumplimiento ejes:

Objetivo: Ofrecer información sobre la atención bucodental a la población de 6 a 15 años de edad
Modificaciones/Observaciones:
Sujeto informante: Consejería de Salud y Familias
Modificaciones/Observaciones:
Variables y atributos objeto de estudio: Niños inscritos en el programa, y tipo de prestaciones por grupos de edad, sexo y provincia
Modificaciones/Observaciones:

TRABAJOS PREVISTOS EN 2020

Fase	Descripción tarea	Periodicidad	Desagregación territorial	Fecha realización	Fecha referencia datos
Estudios previos y diseño					
Recogida y grabación de información	Recogida de información	Anual	Puntual	Tri1/2020	2019
Tratamiento de datos y control de calidad	Tratamiento de datos y control de calidad	Anual	Provincial	Tri2/2020	2019
Obtención y difusión de resultados	Difusión de resultados	Anual	Provincial	Dic/2020	2019
Otros					

TRABAJOS EJECUTADOS EN 2020

Fase	Descripción tarea	Periodicidad	Desagregación territorial	Fecha realización	Fecha referencia datos
Estudios previos y diseño					
Recogida y grabación de información	Recogida de información	Anual	Puntual	Tri1/2020	2019
Tratamiento de datos y control de calidad	Tratamiento de datos y control de calidad	Anual	Provincial	Tri2/2020	2019
Obtención y difusión de resultados					
Otros					

RESULTADOS PREVISTOS

Variables y atributos a difundir: Niños atendidos y tratamientos realizados por tipo de dentista (privado o público) y sexo
Modificaciones/Observaciones:

PRODUCTOS DE DIFUSIÓN EN 2020

MODIFICACIONES/OBSERVACIONES

Denominación de Producto: Memoria estadística de la Consejería de Salud y Familias	
Tipo de Producto: Tablas y Gráficos	
Url:	
Canal o Medio de difusión: Internet	
Periodicidad del Producto de difusión: Anual	
Desagregación Territorial de resultados: Provincial	

Denominación de Producto:	
Tipo de Producto:	
Url:	
Canal o Medio de difusión:	
Periodicidad del Producto de difusión:	
Desagregación Territorial de resultados:	

Denominación de otros productos:
Modificaciones/Observaciones:

USO Y UTILIZACIÓN DE RESULTADOS

Perfil de Usuarios	
Solicitudes de datos	
Accesos en Web	
Impacto en medios	
Referencias técnicas	
Normas y planes	

COSTE MÁXIMO ESTIMADO EN 2020

COSTE ECONÓMICO REAL EN 2020

Coste: No genera coste externo	No ha generado coste externo
--------------------------------	------------------------------

NIVEL DE EJECUCIÓN DE LA ACTIVIDAD	Total	Parcial	X	Nulo
Motivos del nivel de ejecución en caso de Parcial o Nulo:	Pendiente de difusión			

Evaluación PECA 2020	La población andaluza ante las drogas	02.02.28
-------------------------	---------------------------------------	----------

Tipo actividad: Estadística	Organismo responsable: Consejería de Salud y Familias	Tema: 2. Condiciones de vida y bienestar social
Etapas de desarrollo: Proyecto	Objeto: Producción	Subtema: 2.02 Salud
Tipo de recogida: Observación directa	Cumplimiento ejes: Cohesión, Género y Políticas Públicas	

Objetivo: Conocer la prevalencia de consumo de distintas sustancias psicoactivas y actitudes ante las drogas entre la población andaluza de 12 a 64 años, así como las principales características sociodemográficas de las personas consumidoras de las drogas más prevalentes
Modificaciones/Observaciones:
Sujeto informante: Población andaluza de 12 a 64 años
Modificaciones/Observaciones:
Variables y atributos objeto de estudio: Características sociodemográficas de la muestra estudiada de 12 a 64 años. Consumo de tabaco, alcohol y otras sustancias. Botellón. Conductas de riesgo y de la disponibilidad. Información sobre drogas. Actitud ante el consumo. Prevención
Modificaciones/Observaciones:

TRABAJOS PREVISTOS EN 2020

Fase	Descripción tarea	Periodicidad	Desagregación territorial	Fecha realización	Fecha referencia datos
Estudios previos y diseño					
Recogida y grabación de información					
Tratamiento de datos y control de calidad	Tratamiento de datos y control de calidad	Bienal	Provincial	2020	2019
Obtención y difusión de resultados					
Otros					

TRABAJOS EJECUTADOS EN 2020

Fase	Descripción tarea	Periodicidad	Desagregación territorial	Fecha realización	Fecha referencia datos
Estudios previos y diseño					
Recogida y grabación de información					
Tratamiento de datos y control de calidad	Tratamiento de datos y control de calidad	Bienal	Provincial	2020	2019
Obtención y difusión de resultados					
Otros					

RESULTADOS PREVISTOS

Variables y atributos a difundir:
Modificaciones/Observaciones:

PRODUCTOS DE DIFUSIÓN EN 2020

MODIFICACIONES/OBSERVACIONES

Denominación de Producto:	
Tipo de Producto:	
Url:	
Canal o Medio de difusión:	
Periodicidad del Producto de difusión:	
Desagregación Territorial de resultados:	

Denominación de Producto:	
Tipo de Producto:	
Url:	
Canal o Medio de difusión:	
Periodicidad del Producto de difusión:	
Desagregación Territorial de resultados:	

Denominación de otros productos:
Modificaciones/Observaciones:

USO Y UTILIZACIÓN DE RESULTADOS

Perfil de Usuarios	
Solicitudes de datos	
Accesos en Web	
Impacto en medios	
Referencias técnicas	
Normas y planes	

COSTE MÁXIMO ESTIMADO EN 2020

COSTE ECONÓMICO REAL EN 2020

Coste: No genera coste externo	No ha generado coste externo
--------------------------------	------------------------------

NIVEL DE EJECUCIÓN DE LA ACTIVIDAD	Total	X	Parcial		Nulo	
Motivos del nivel de ejecución en caso de Parcial o Nulo:						

Evaluación PECA 2020	Memoria estadística de la Consejería de Salud y Familias	02.02.29
-------------------------	--	----------

Tipo actividad: Estadística	Organismo responsable: Consejería de Salud y Familias	Tema: 2. Condiciones de vida y bienestar social
Etapa de desarrollo: Proyecto	Objeto: Difusión	Subtema: 2.02 Salud
Tipo de recogida: Recopilación o Síntesis		Cumplimiento ejes: Cohesión, Género y Políticas Públicas

Objetivo: Proporcionar información sobre actividades y recursos de los centros que integran el sistema sanitario público de Andalucía , así como sobre aspectos demográficos, de morbilidad y mortalidad,de especial relevancia en el campo de la salud
Modificaciones/Observaciones:
Sujeto informante: Consejería de Salud y Familias
Modificaciones/Observaciones:
Variables y atributos objeto de estudio: Variables demográficas,morbilidad, mortalidad,recursos asistenciales, asistencia sanitaria y garantía de derecho de la ciudadanía
Modificaciones/Observaciones:

TRABAJOS PREVISTOS EN 2020

Fase	Descripción tarea	Periodicidad	Desagregación territorial	Fecha realización	Fecha referencia datos
Estudios previos y diseño					
Recogida y grabación de información	Recogida de información	Anual	Provincial	Sem1/2020	2019
Tratamiento de datos y control de calidad	Tratamiento de datos y control de calidad	Anual	Provincial	Tri2-Tri3/2020	2019
Obtención y difusión de resultados	Difusión de resultados	Anual	Provincial	Dic/2020	2019
Otros					

TRABAJOS EJECUTADOS EN 2020

Fase	Descripción tarea	Periodicidad	Desagregación territorial	Fecha realización	Fecha referencia datos
Estudios previos y diseño					
Recogida y grabación de información	Recogida de información	Anual	Provincial	Sem1/2020	2019
Tratamiento de datos y control de calidad	Tratamiento de datos y control de calidad	Anual	Provincial	Tri2-Tri3/2020	2019
Obtención y difusión de resultados	Difusión de resultados	Anual	Provincial	Dic/2020	2019
Otros					

RESULTADOS PREVISTOS

Variables y atributos a difundir: Variables demográficas,morbilidad, mortalidad,recursos asistenciales, asistencia sanitaria y garantía de derecho de la ciudadanía
Modificaciones/Observaciones:

PRODUCTOS DE DIFUSIÓN EN 2020

MODIFICACIONES/OBSERVACIONES

Denominación de Producto: Memoria estadística de la Consejería de Salud y Familias	
Tipo de Producto: Tablas y Gráficos	
Url: https://juntadeandalucia.es/organismos/saludyfamilias/servicios/estadistica-cartografia/memoria-estadistica.html	
Canal o Medio de difusión: Internet	
Periodicidad del Producto de difusión: Anual	
Desagregación Territorial de resultados: Provincial	

Denominación de Producto:	
Tipo de Producto:	
Url:	
Canal o Medio de difusión:	
Periodicidad del Producto de difusión:	
Desagregación Territorial de resultados:	

Denominación de otros productos:	
Modificaciones/Observaciones:	

USO Y UTILIZACIÓN DE RESULTADOS

Perfil de Usuarios	
Solicitudes de datos	
Accesos en Web	
Impacto en medios	
Referencias técnicas	
Normas y planes	

COSTE MÁXIMO ESTIMADO EN 2020

COSTE ECONÓMICO REAL EN 2020

Coste: No genera coste externo	No ha generado coste externo
--------------------------------	------------------------------

NIVEL DE EJECUCIÓN DE LA ACTIVIDAD	Total	X	Parcial		Nulo	
Motivos del nivel de ejecución en caso de Parcial o Nulo:						

Evaluación PECA 2020	Sistema de información de mortalidad por causas	02.02.30
-------------------------	---	----------

Tipo actividad: Estadística	Organismo responsable: Consejería de Salud y Familias	Tema: 2. Condiciones de vida y bienestar social
Etapas de desarrollo: Proyecto	Objeto: Producción	Subtema: 2.02 Salud
Tipo de recogida: Explotación de información estadística o cartográfica		Cumplimiento ejes: Cohesión, Género y Políticas Públicas

Objetivo: Profundizar en el conocimiento de la mortalidad y sus causas en Andalucía desde el punto de vista de la utilidad para el Sistema Sanitario y la Salud Pública; a partir del análisis de la información sobre mortalidad del MNP y de información de tipo social y económica de la Base de Datos Longitudinal de Población de Andalucía
Modificaciones/Observaciones:
Sujeto informante: Consejería de Salud y Familias e Instituto de Estadística y Cartografía de Andalucía
Modificaciones/Observaciones:
Variables y atributos objeto de estudio: Variables de las defunciones en MNP: causas, fecha de defunción, edad, sexo, lugar de defunción, residencia, estado civil, nivel educativo, nacionalidad, etc. y variables sociales y económicas recogidas en censos y otras fuentes incorporadas a la BDLPA
Modificaciones/Observaciones:

TRABAJOS PREVISTOS EN 2020

Fase	Descripción tarea	Periodicidad	Desagregación territorial	Fecha realización	Fecha referencia datos
Estudios previos y diseño	Revisión de metodología sobre análisis estadístico en áreas pequeñas, desigualdades sociales en salud y análisis de tendencias	No periódica	Inframunicipal	2020	2019 y anteriores
Recogida y grabación de información	Grabación de información recogida en los boletines estadísticos de defunción	Continua	Inframunicipal	2020	2019, 2020
Tratamiento de datos y control de calidad	Codificación de causas de muerte, tratamiento de datos, validación y control de calidad. Análisis de las causas de muerte mal definidas y de datos faltantes en las distintas variables	Continua	Municipal	2020	2019, 2020
Obtención y difusión de resultados	Difusión de los resultados	Anual	Provincial	Dic/2020	2018
Otros	Exploración de posibles productos de difusión para el futuro en las líneas de georreferenciación residencial de las defunciones y análisis de mortalidad en áreas pequeñas, análisis de tendencias, análisis de desigualdades sociales en la mortalidad, multicausalidad y otros análisis epidemiológicos de la mortalidad por causas	Continua	Inframunicipal	-	-

TRABAJOS EJECUTADOS EN 2020

Fase	Descripción tarea	Periodicidad	Desagregación territorial	Fecha realización	Fecha referencia datos
Estudios previos y diseño	Revisión de metodología sobre análisis estadístico en áreas pequeñas, desigualdades sociales en salud y análisis de tendencias	No periódica	Inframunicipal	2020	2019 y anteriores
Recogida y grabación de información	Grabación de información recogida en los boletines estadísticos de defunción	Continua	Inframunicipal	2020	2019, 2020
Tratamiento de datos y control de calidad	Codificación de causas de muerte, tratamiento de datos, validación y control de calidad. Análisis de las causas de muerte mal definidas y de datos faltantes en las distintas variables	Continua	Municipal	2020	2019, 2020
Obtención y difusión de resultados	Difusión de los resultados	Anual	Provincial	Dic/2020	2018
Otros	Exploración de posibles productos de difusión para el futuro en las líneas de georreferenciación residencial de las defunciones y análisis de mortalidad en	Continua	Inframunicipal	-	-

	áreas pequeñas, análisis de tendencias, análisis de desigualdades sociales en la mortalidad, multicausalidad y otros análisis epidemiológicos de la mortalidad por causas				
--	---	--	--	--	--

RESULTADOS PREVISTOS

Variables y atributos a difundir: Tasas brutas y estandarizadas (total y por las principales causas de muerte), Años potenciales de vida perdidos, Mortalidad evitable, Causas de mortalidad infantil y perinatal
Modificaciones/Observaciones:

PRODUCTOS DE DIFUSIÓN EN 2020

MODIFICACIONES/OBSERVACIONES

Denominación de Producto: Informe de mortalidad por causas	
Tipo de Producto: Informes	
Url: https://juntadeandalucia.es/organismos/saludyfamilias/servicios/estadistica-cartografia/actividad/detalle/182093/182061.html	
Canal o Medio de difusión: Internet	
Periodicidad del Producto de difusión: Anual	
Desagregación Territorial de resultados: Provincial	

Denominación de Producto: Indicadores de mortalidad por causas	
Tipo de Producto: Tablas	
Url: https://juntadeandalucia.es/organismos/saludyfamilias/servicios/estadistica-cartografia/actividad/detalle/182093.html	
Canal o Medio de difusión: Internet	
Periodicidad del Producto de difusión: Anual	
Desagregación Territorial de resultados: Provincial	

Denominación de otros productos:
Modificaciones/Observaciones:

USO Y UTILIZACIÓN DE RESULTADOS

Perfil de Usuarios	
Solicitudes de datos	
Accesos en Web	
Impacto en medios	
Referencias técnicas	
Normas y planes	

COSTE MÁXIMO ESTIMADO EN 2020

COSTE ECONÓMICO REAL EN 2020

Coste: No genera coste externo	No ha generado coste externo
---------------------------------------	------------------------------

NIVEL DE EJECUCIÓN DE LA ACTIVIDAD	Total	X	Parcial		Nulo	
Motivos del nivel de ejecución en caso de Parcial o Nulo:						

Evaluación PECA 2020	Estadística de la facturación de la asistencia sanitaria a ciudadanos europeos en estancia temporal en Andalucía	09.01.26
-------------------------	--	----------

Tipo actividad: Estadística	Organismo responsable: Consejería de Salud y Familias	Tema: 9. Administración y servicios públicos
Etapa de desarrollo: Proyecto	Objeto: Producción	Subtema: 9.01 Administración pública
Tipo de recogida: Fuente administrativa		Cumplimiento ejes: Cohesión y Políticas Públicas

Objetivo: Conocer el ajuste entre el coste de la actividad sanitaria transnacional, la facturación registrada y el reembolso recaudado
Modificaciones/Observaciones:
Sujeto informante: Consejería de Salud y Familias
Modificaciones/Observaciones:
Variables y atributos objeto de estudio: Información recogida en el FISS (Facturación Internacional de la Seguridad Social)
Modificaciones/Observaciones:

TRABAJOS PREVISTOS EN 2020

Fase	Descripción tarea	Periodicidad	Desagregación territorial	Fecha realización	Fecha referencia datos
Estudios previos y diseño					
Recogida y grabación de información	Recogida de información	Anual	Multiterritorial	Tri1/2020	2019
Tratamiento de datos y control de calidad	Tratamiento de datos y control de calidad	Anual	Multiterritorial	Tri2-Tri3/2020	2019
Obtención y difusión de resultados	Difusión de resultados	Anual	Multiterritorial	Dic/2020	2019
Otros					

TRABAJOS EJECUTADOS EN 2020

Fase	Descripción tarea	Periodicidad	Desagregación territorial	Fecha realización	Fecha referencia datos
Estudios previos y diseño					
Recogida y grabación de información	Recogida de información	Anual	Multiterritorial	Tri1/2020	2019
Tratamiento de datos y control de calidad	Tratamiento de datos y control de calidad	Anual	Multiterritorial	Tri2-Tri3/2020	2019
Obtención y difusión de resultados	Difusión de resultados	Anual	Multiterritorial	Dic/2020	2019
Otros					

RESULTADOS PREVISTOS

Variables y atributos a difundir: Facturación por país del paciente, tipo de centro de grabación y tipo de asistencia
Modificaciones/Observaciones: Facturación por región de residencia, tipo de centro de grabación y tipo de asistencia

PRODUCTOS DE DIFUSIÓN EN 2020

MODIFICACIONES/OBSERVACIONES

Denominación de Producto: Memoria estadística de la Consejería de Salud y Familias	
Tipo de Producto: Tablas y Gráficos	
Url: https://juntadeandalucia.es/organismos/saludyfamilias/servicios/estadistica-cartografia/memoria-estadistica.html	
Canal o Medio de difusión: Internet	
Periodicidad del Producto de difusión: Anual	
Desagregación Territorial de resultados: Multiterritorial	

Denominación de Producto:	
Tipo de Producto:	
Url:	
Canal o Medio de difusión:	
Periodicidad del Producto de difusión:	
Desagregación Territorial de resultados:	

Denominación de otros productos:	
Modificaciones/Observaciones:	

USO Y UTILIZACIÓN DE RESULTADOS

Perfil de Usuarios	
Solicitudes de datos	
Accesos en Web	
Impacto en medios	
Referencias técnicas	
Normas y planes	

COSTE MÁXIMO ESTIMADO EN 2020

COSTE ECONÓMICO REAL EN 2020

Coste: No genera coste externo	No ha generado coste externo
--------------------------------	------------------------------

NIVEL DE EJECUCIÓN DE LA ACTIVIDAD	Total	X	Parcial		Nulo	
Motivos del nivel de ejecución en caso de Parcial o Nulo:						

Evaluación PECA 2020	Estadística de control de calidad de aguas de baño	10.01.05
----------------------	--	----------

Tipo actividad: Estadística	Organismo responsable: Consejería de Salud y Familias	Tema: 10. Ecosistemas, recursos naturales y medio ambiente
Etapa de desarrollo: Proyecto	Objeto: Producción	Subtema: 10.01 Aguas y litoral
Tipo de recogida: Fuente administrativa	Cumplimiento ejes: Cohesión, Sostenibilidad y Políticas Públicas	

Objetivo: Evaluar la calidad de las aguas de baño marítimas y continentales
Modificaciones/Observaciones:
Sujeto informante: Consejería de Salud y Familias
Modificaciones/Observaciones:
Variables y atributos objeto de estudio: Parámetros visuales (residuos orgánicos, inorgánicos, etc.) y parámetros microbiológicos
Modificaciones/Observaciones:

TRABAJOS PREVISTOS EN 2020

Fase	Descripción tarea	Periodicidad	Desagregación territorial	Fecha realización	Fecha referencia datos
Estudios previos y diseño					
Recogida y grabación de información	Recogida de información	Anual	Provincial	Tri2/2020	2019
Tratamiento de datos y control de calidad	Tratamiento de datos y control de calidad	Anual	Provincial	Tri3/2020	2019
Obtención y difusión de resultados	Difusión de resultados	Quincenal	Puntual	Jun/2020	1-15/Jun/2020 y 16-30/Jun/2020
				Jul/2020	1-15/Jul/2020 y 16-30/Jul/2020
				Ago/2020	1-15/Ago/2020 y 16-30/Ago/2020
				Sep/2020	1-15/Sep/2020 y 16-30/Sep/2020
		Anual	Provincial	Dic/2020	2019
Otros					

TRABAJOS EJECUTADOS EN 2020

Fase	Descripción tarea	Periodicidad	Desagregación territorial	Fecha realización	Fecha referencia datos
Estudios previos y diseño					
Recogida y grabación de información	Recogida de información	Anual	Provincial	Tri2/2020	2019
Tratamiento de datos y control de calidad	Tratamiento de datos y control de calidad	Anual	Provincial	Tri3/2020	2019
Obtención y difusión de resultados	Difusión de resultados	Quincenal	Puntual	Jun/2020	1-15/Jun/2020 y 16-30/Jun/2020
				Jul/2020	1-15/Jul/2020 y 16-30/Jul/2020
				Ago/2020	1-15/Ago/2020 y 16-30/Ago/2020
				Sep/2020	1-15/Sep/2020 y 16-30/Sep/2020
		Anual	Provincial	Dic/2020	2019
Otros					

RESULTADOS PREVISTOS

Variables y atributos a difundir: Número de puntos censados, nº de puntos con calidad excelente, buena, suficiente e insuficiente atendiendo a los indicadores de calidad de las aguas de baño.
 Fecha de inspección, aptitud agua de baño, calificación anterior e incidencias

Modificaciones/Observaciones:

PRODUCTOS DE DIFUSIÓN EN 2020**MODIFICACIONES/OBSERVACIONES**

Denominación de Producto: Memoria estadística de la Consejería de Salud y Familias	
Tipo de Producto: Tablas y Gráficos	
Url: https://juntadeandalucia.es/organismos/saludyfamilias/servicios/estadistica-cartografia/memoria-estadistica.html	
Canal o Medio de difusión: Internet	
Periodicidad del Producto de difusión: Anual	
Desagregación Territorial de resultados: Provincial	

Denominación de Producto: Informe quincenal de calidad de las aguas de baño	
Tipo de Producto: Tablas	
Url: https://juntadeandalucia.es/organismos/saludyfamilias/areas/entornos-saludables/salud-ambiental/paginas/zonas-bano-2.html	
Canal o Medio de difusión: Internet	
Periodicidad del Producto de difusión: Quincenal	
Desagregación Territorial de resultados: Puntual	

Denominación de otros productos:

Modificaciones/Observaciones:

USO Y UTILIZACIÓN DE RESULTADOS

Perfil de Usuarios	
Solicitudes de datos	
Accesos en Web	
Impacto en medios	
Referencias técnicas	
Normas y planes	

COSTE MÁXIMO ESTIMADO EN 2020**COSTE ECONÓMICO REAL EN 2020**

Coste: No genera coste externo	No ha generado coste externo
---------------------------------------	------------------------------

NIVEL DE EJECUCIÓN DE LA ACTIVIDAD	Total	X	Parcial		Nulo	
Motivos del nivel de ejecución en caso de Parcial o Nulo:						

Evaluación PECA 2020	Estadística de control de calidad del agua de consumo humano en Andalucía	10.01.06
-------------------------	---	----------

Tipo actividad: Estadística	Organismo responsable: Consejería de Salud y Familias	Tema: 10. Ecosistemas, recursos naturales y medio ambiente
Etapa de desarrollo: Proyecto	Objeto: Producción	Subtema: 10.01 Aguas y litoral
Tipo de recogida: Fuente administrativa	Cumplimiento ejes: Cohesión y Políticas Públicas	

Objetivo: Ofrecer información sobre la evaluación de la calidad de las aguas de consumo humano en Andalucía
Modificaciones/Observaciones:
Sujeto informante: Consejería de Salud y Familias
Modificaciones/Observaciones:
Variables y atributos objeto de estudio: Parámetros químicos, plaguicidas, microbiológicos, indicadores, radioactividad y productos por localidades, muestras y tomas de abastecimiento
Modificaciones/Observaciones:

TRABAJOS PREVISTOS EN 2020

Fase	Descripción tarea	Periodicidad	Desagregación territorial	Fecha realización	Fecha referencia datos
Estudios previos y diseño					
Recogida y grabación de información	Recogida de información	Continua	Puntual	2020	2019
Tratamiento de datos y control de calidad	Tratamiento de datos y control de calidad	Continua	Puntual	2020	2019
Obtención y difusión de resultados	Difusión de resultados	Anual	Provincial	Dic/2020	2019
Otros					

TRABAJOS EJECUTADOS EN 2020

Fase	Descripción tarea	Periodicidad	Desagregación territorial	Fecha realización	Fecha referencia datos
Estudios previos y diseño					
Recogida y grabación de información	Recogida de información	Continua	Puntual	2020	2019
Tratamiento de datos y control de calidad	Tratamiento de datos y control de calidad	Continua	Puntual	2020	2019
Obtención y difusión de resultados	Difusión de resultados	Anual	Provincial	Dic/2020	2019
Otros					

RESULTADOS PREVISTOS

Variables y atributos a difundir: Número de municipios, entidades singulares y población afectada y duración de la situación
Modificaciones/Observaciones:

PRODUCTOS DE DIFUSIÓN EN 2020

MODIFICACIONES/OBSERVACIONES

Denominación de Producto: Memoria estadística de la Consejería de Salud y Familias	
Tipo de Producto: Tablas	
Url: https://juntadeandalucia.es/organismos/saludyfamilias/servicios/estadistica-cartografia/memoria-estadistica.html	
Canal o Medio de difusión: Internet	
Periodicidad del Producto de difusión: Anual	
Desagregación Territorial de resultados: Provincial	

Denominación de Producto:	
Tipo de Producto:	
Url:	
Canal o Medio de difusión:	
Periodicidad del Producto de difusión:	
Desagregación Territorial de resultados:	

Denominación de otros productos:
Modificaciones/Observaciones:

USO Y UTILIZACIÓN DE RESULTADOS

Perfil de Usuarios	
Solicitudes de datos	
Accesos en Web	
Impacto en medios	
Referencias técnicas	
Normas y planes	

COSTE MÁXIMO ESTIMADO EN 2020

COSTE ECONÓMICO REAL EN 2020

Coste: No genera coste externo	No ha generado coste externo
--------------------------------	------------------------------

NIVEL DE EJECUCIÓN DE LA ACTIVIDAD	Total	X	Parcial		Nulo	
Motivos del nivel de ejecución en caso de Parcial o Nulo:						

CONSEJERÍA DE IGUALDAD, POLÍTICAS SOCIALES Y CONCILIACIÓN

Estadística sobre prestaciones económicas de carácter no contributivo en Andalucía.....	667
Directorio de alojamientos juveniles en Andalucía.....	669
Directorio de centros de información juvenil en Andalucía.....	671
Estadística sobre protección de menores en Andalucía.....	673
Estadística sobre el movimiento del voluntariado en Andalucía.....	675
Estadística del Censo de entidades de participación juvenil en Andalucía.....	677
Estadísticas sobre personas con discapacidad.....	679
Estadística de ayudas en materia de juventud en Andalucía.....	681
Estadística sobre atención prestada en los centros de atención integral y acogida a las mujeres víctimas de violencia de género en Andalucía.....	683
Estadística de consulta al teléfono 900 de información a las mujeres.....	685
Estadística sobre la atención a la dependencia en Andalucía.....	687
Estadística sobre la Tarjeta Andalucía Junta sesentaycinco.....	689
Estadística sobre el Servicio Andaluz de Teleasistencia.....	691
Estadísticas sobre servicios sociales comunitarios en Andalucía.....	693

Evaluación PECA 2020	Estadística sobre prestaciones económicas de carácter no contributivo en Andalucía	02.03.01
-------------------------	--	----------

Tipo actividad: Estadística	Organismo responsable: Consejería de Igualdad, Políticas Sociales y Conciliación	Tema: 2. Condiciones de vida y bienestar social
Etapas de desarrollo: Operación	Objeto: Producción	Subtema: 2.03 Protección social
Tipo de recogida: Fuente administrativa	Cumplimiento ejes: Cohesión, Sostenibilidad, Género y Políticas Públicas	

Objetivo: Suministrar información sobre la distribución presupuestaria y el perfil socioeconómico de las personas beneficiarias de pensiones de naturaleza no contributiva
Modificaciones/Observaciones:
Sujeto informante: Consejería de Igualdad, Políticas Sociales y Conciliación
Modificaciones/Observaciones:
Variables y atributos objeto de estudio: Personas beneficiarias de pensiones no contributivas por invalidez de la Seguridad Social, presentadas por personas sin recursos con edades comprendidas entre los 18 y 65 años, afectadas por una discapacidad o una enfermedad crónica, en un grado igual o superior al 65%. Personas beneficiarias de Pensiones no Contributivas por jubilación de la Seguridad Social, presentadas por personas sin recursos con edad igual o superior a 65 años. Personas beneficiarias de pensión del Fondo de Asistencia Social por ancianidad (F.A.S./A) con edad igual o superior a 65 años, mantienen el derecho a la percepción de dicha pensión. Personas beneficiarias de pensión del Fondo de Asistencia Social por enfermedad (F.A.S./E) con edades comprendidas entre los 18 y los 65 años, mantienen el derecho a la percepción de dicha pensión. Personas beneficiarias de las Prestaciones Sociales y Económicas para Personas con Discapacidad (P.S.P.D.)- Antiguamente LISMI-, mantienen el derecho a la percepción de dicha pensión
Modificaciones/Observaciones:

TRABAJOS PREVISTOS EN 2020

Fase	Descripción tarea	Periodicidad	Desagregación territorial	Fecha realización	Fecha referencia datos
Estudios previos y diseño					
Recogida y grabación de información	Recogida de información	Anual	Municipal, Provincial	Tri1/2020	2019
Tratamiento de datos y control de calidad	Tratamiento de datos	Anual	Municipal, Provincial	Tri2/2020	2019
Obtención y difusión de resultados	Difusión de resultados	Anual	Provincial, Municipal	30/Jun/2020	2019
Otros					

TRABAJOS EJECUTADOS EN 2020

Fase	Descripción tarea	Periodicidad	Desagregación territorial	Fecha realización	Fecha referencia datos
Estudios previos y diseño					
Recogida y grabación de información	Recogida de información	Anual	Municipal, Provincial	Tri1/2020	2019
Tratamiento de datos y control de calidad	Tratamiento de datos	Anual	Municipal, Provincial	Tri2/2020	2019
Obtención y difusión de resultados	Difusión de resultados	Anual	Provincial, Municipal	30/Jun/2020	2019
Otros					

RESULTADOS PREVISTOS

Variables y atributos a difundir: Municipio, Provincia, Nº de personas beneficiarias, sexo, estado civil, tipo de prestación, unidad económica de convivencia, actividad laboral (si trabajan o no), ingresos de la persona beneficiaria, ingresos de la unidad económica de convivencia, grupos de edad, tipos de discapacidad, clases de subsidio, cuantía de la pensión

Modificaciones/Observaciones:

PRODUCTOS DE DIFUSIÓN EN 2020**MODIFICACIONES/OBSERVACIONES**

Denominación de Producto: Prestaciones Económicas de carácter no Contributivo en Andalucía	
Tipo de Producto: Informes	
Url: https://juntadeandalucia.es/organismos/igualdadpoliticassocialesyconciliacion/areas/pensiones/estadisticas.html	
Canal o Medio de difusión: Internet	
Periodicidad del Producto de difusión: Anual	
Desagregación Territorial de resultados: Municipal y Provincial	

Denominación de Producto:	
Tipo de Producto:	
Url:	
Canal o Medio de difusión:	
Periodicidad del Producto de difusión:	
Desagregación Territorial de resultados:	

Denominación de otros productos:	
Modificaciones/Observaciones:	

USO Y UTILIZACIÓN DE RESULTADOS

Perfil de Usuarios	
Solicitudes de datos	
Accesos en Web	
Impacto en medios	
Referencias técnicas	
Normas y planes	

COSTE MÁXIMO ESTIMADO EN 2020**COSTE ECONÓMICO REAL EN 2020**

Coste: No genera coste externo	No ha generado coste externo
---------------------------------------	------------------------------

NIVEL DE EJECUCIÓN DE LA ACTIVIDAD	Total	X	Parcial		Nulo	
Motivos del nivel de ejecución en caso de Parcial o Nulo:						

Evaluación PECA 2020	Directorio de alojamientos juveniles en Andalucía	02.03.03
-------------------------	---	----------

Tipo actividad: Estadística y Cartográfica	Organismo responsable: Consejería de Igualdad, Políticas Sociales y Conciliación	Tema: 2. Condiciones de vida y bienestar social
Etapas de desarrollo: Operación	Objeto: Producción	Subtema: 2.03 Protección social
Tipo de recogida: Fuente administrativa	Cumplimiento ejes: Cohesión y Políticas Públicas	

Objetivo: Ofrecer información sobre las características de identidad, estructurales y servicios de la red andaluza de alojamientos juveniles de la empresa pública INTURJOVEN
Modificaciones/Observaciones:
Sujeto informante: Empresa pública INTURJOVEN
Modificaciones/Observaciones:
Variables y atributos objeto de estudio: Albergues juveniles gestionados por INTURJOVEN
Modificaciones/Observaciones:

TRABAJOS PREVISTOS EN 2020

Fase	Descripción tarea	Periodicidad	Desagregación territorial	Fecha realización	Fecha referencia datos
Estudios previos y diseño					
Recogida y grabación de información	Recogida de información	Continua	Puntual	2020	2020
Tratamiento de datos y control de calidad	Tratamiento de datos	Continua	Puntual	2020	2020
Obtención y difusión de resultados	Difusión de resultados	Continua	Puntual	2020	2020
Otros					

TRABAJOS EJECUTADOS EN 2020

Fase	Descripción tarea	Periodicidad	Desagregación territorial	Fecha realización	Fecha referencia datos
Estudios previos y diseño					
Recogida y grabación de información	Recogida de información	Continua	Puntual	2020	2020
Tratamiento de datos y control de calidad	Tratamiento de datos	Continua	Puntual	2020	2020
Obtención y difusión de resultados	Difusión de resultados	Continua	Puntual	2020	2020
Otros					

RESULTADOS PREVISTOS

Variables y atributos a difundir: Capacidad de los centros, situación, características de los mismos, dirección, teléfono, fax y correo electrónico
Modificaciones/Observaciones: Además se han difundido también el número de plazas y el número de pernотaciones

PRODUCTOS DE DIFUSIÓN EN 2020

MODIFICACIONES/OBSERVACIONES

Denominación de Producto: Directorio de alojamientos juveniles en Andalucía	
Tipo de Producto: Directorios y Mapas	
Url: https://www.inturjuven.com/albergues	
Canal o Medio de difusión: Internet	
Periodicidad del Producto de difusión: Continua	
Desagregación Territorial de resultados: Puntual	

Denominación de Producto:	
Tipo de Producto:	
Url:	
Canal o Medio de difusión:	
Periodicidad del Producto de difusión:	
Desagregación Territorial de resultados:	

Denominación de otros productos:
Modificaciones/Observaciones:

USO Y UTILIZACIÓN DE RESULTADOS

Perfil de Usuarios	Usuarios/as de alojamientos juveniles y población en general
Solicitudes de datos	
Accesos en Web	
Impacto en medios	
Referencias técnicas	
Normas y planes	

COSTE MÁXIMO ESTIMADO EN 2020

COSTE ECONÓMICO REAL EN 2020

Coste: No genera coste externo	No ha generado coste externo
--------------------------------	------------------------------

NIVEL DE EJECUCIÓN DE LA ACTIVIDAD	Total	X	Parcial		Nulo	
Motivos del nivel de ejecución en caso de Parcial o Nulo:						

Evaluación PECA 2020	Directorio de centros de información juvenil en Andalucía	02.03.04
-------------------------	---	----------

Tipo actividad: Estadística	Organismo responsable: Consejería de Igualdad, Políticas Sociales y Conciliación	Tema: 2. Condiciones de vida y bienestar social
Etapas de desarrollo: Operación	Objeto: Producción	Subtema: 2.03 Protección social
Tipo de recogida: Fuente administrativa	Cumplimiento ejes: Cohesión y Políticas Públicas	

Objetivo: Ofrecer información sobre las características de identidad, estructurales y de servicios de la red andaluza de centros de información juvenil
Modificaciones/Observaciones:
Sujeto informante: Instituto Andaluz de la Juventud
Modificaciones/Observaciones:
Variables y atributos objeto de estudio: Centros de Información Juvenil
Modificaciones/Observaciones:

TRABAJOS PREVISTOS EN 2020

Fase	Descripción tarea	Periodicidad	Desagregación territorial	Fecha realización	Fecha referencia datos
Estudios previos y diseño					
Recogida y grabación de información	Recogida de información	Continua	Puntual	2020	2020
Tratamiento de datos y control de calidad	Tratamiento de datos	Continua	Puntual, Provincial	2020	2020
Obtención y difusión de resultados	Actualización del directorio y explotación de resultados	Continua Semestral	Puntual Provincial	2020 30/Jun/2020 30/Dic/2020	2020
Otros					

TRABAJOS EJECUTADOS EN 2020

Fase	Descripción tarea	Periodicidad	Desagregación territorial	Fecha realización	Fecha referencia datos
Estudios previos y diseño					
Recogida y grabación de información	Recogida de información	Continua	Municipal	2020	2020
Tratamiento de datos y control de calidad	Tratamiento de datos	Continua	Municipal	2020	2020
Obtención y difusión de resultados	Actualización del directorio y explotación de resultados	Continua	Municipal	2020	2020
Otros					

RESULTADOS PREVISTOS

Variables y atributos a difundir: Número del centro, tipo, localidad, dirección, código postal, teléfono, fax, dirección web, carnet joven. Número de centros reconocidos y vigentes en Andalucía por provincia y entidad promotora

Modificaciones/Observaciones: Descripción, dirección, teléfono, fax, correo electrónico y núm.,. censo

PRODUCTOS DE DIFUSIÓN EN 2020**MODIFICACIONES/OBSERVACIONES**

Denominación de Producto: Directorio de Centros de Información Juvenil en Andalucía	Red Andaluza de Centros de Información Juvenil
Tipo de Producto: Tablas	Directorios
Url: https://ws101.juntadeandalucia.es/patiojoven/informacion-juvenil/centros-de-informacion-juvenil	
Canal o Medio de difusión: Internet	
Periodicidad del Producto de difusión: Semestral	Continua
Desagregación Territorial de resultados: Provincial	

Denominación de Producto: Centros de Información Juvenil	No se ha difundido este producto
Tipo de Producto: Directorios	
Url:	
Canal o Medio de difusión: Internet	
Periodicidad del Producto de difusión: Continua	
Desagregación Territorial de resultados: Puntual	

Denominación de otros productos:

Modificaciones/Observaciones:

USO Y UTILIZACIÓN DE RESULTADOS

Perfil de Usuarios	
Solicitudes de datos	
Accesos en Web	
Impacto en medios	
Referencias técnicas	
Normas y planes	

COSTE MÁXIMO ESTIMADO EN 2020**COSTE ECONÓMICO REAL EN 2020**

Coste: No genera coste externo	No ha generado coste externo
---------------------------------------	------------------------------

NIVEL DE EJECUCIÓN DE LA ACTIVIDAD	Total	X	Parcial		Nulo	
Motivos del nivel de ejecución en caso de Parcial o Nulo:						

Evaluación PECA 2020	Estadística sobre protección de menores en Andalucía	02.04.04
-------------------------	--	----------

Tipo actividad: Estadística	Organismo responsable: Consejería de Igualdad, Políticas Sociales y Conciliación	Tema: 2. Condiciones de vida y bienestar social
Etapas de desarrollo: Operación	Objeto: Producción	Subtema: 2.04 Justicia y seguridad
Tipo de recogida: Fuente administrativa	Cumplimiento ejes: Cohesión, Género y Políticas Públicas	

Objetivo: Suministrar información sobre las adopciones, tutelas, guardas y acogimientos familiares de menores en protección
Modificaciones/Observaciones:
Sujeto informante: Consejería de Igualdad, Políticas Sociales y Conciliación
Modificaciones/Observaciones:
Variables y atributos objeto de estudio: Información administrativa sobre las actuaciones de protección de menores
Modificaciones/Observaciones:

TRABAJOS PREVISTOS EN 2020

Fase	Descripción tarea	Periodicidad	Desagregación territorial	Fecha realización	Fecha referencia datos
Estudios previos y diseño					
Recogida y grabación de información	Recogida de información	Anual	Provincial	Tri1/2020	2019
Tratamiento de datos y control de calidad	Tratamiento de datos	Anual	Provincial	Tri1/2020	2019
Obtención y difusión de resultados	Difusión de resultados	Anual	Provincial	30/Jun/2020	2019
Otros					

TRABAJOS EJECUTADOS EN 2020

Fase	Descripción tarea	Periodicidad	Desagregación territorial	Fecha realización	Fecha referencia datos
Estudios previos y diseño					
Recogida y grabación de información	Recogida de información	Anual	Provincial	Tri1/2020	2019
Tratamiento de datos y control de calidad	Tratamiento de datos	Anual	Provincial	Tri1/2020	2019
Obtención y difusión de resultados	Difusión de resultados	Anual	Provincial	30/Jun/2020	2019
Otros					

RESULTADOS PREVISTOS

Variables y atributos a difundir: Adopciones, tutelas, guardas, acogimientos familiares y acogimiento residencial
Modificaciones/Observaciones:

PRODUCTOS DE DIFUSIÓN EN 2020

MODIFICACIONES/OBSERVACIONES

Denominación de Producto: Menores de edad en Andalucía. Datos cuantitativos	
Tipo de Producto: Informes	Tablas, Gráficos e Informes
Url: http://www.observatoriodelainfancia.es/oia/esp/cuadernosoa.aspx	
Canal o Medio de difusión: Internet	
Periodicidad del Producto de difusión: Anual	
Desagregación Territorial de resultados: Provincial	

Denominación de Producto:	
Tipo de Producto:	
Url:	
Canal o Medio de difusión:	
Periodicidad del Producto de difusión:	
Desagregación Territorial de resultados:	

Denominación de otros productos:
Modificaciones/Observaciones:

USO Y UTILIZACIÓN DE RESULTADOS

Perfil de Usuarios	Profesionales del ámbito social, educativo y de salud que trabajan con población menor de edad
Solicitudes de datos	
Accesos en Web	
Impacto en medios	
Referencias técnicas	
Normas y planes	II Plan Integral de Infancia y Adolescencia en Andalucía I Plan andaluz de Atención Integral a menores de seis años en situación de dependencia o en riesgo de desarrollarla (2017-2020)

COSTE MÁXIMO ESTIMADO EN 2020

COSTE ECONÓMICO REAL EN 2020

Coste: No genera coste externo	No ha generado coste externo
--------------------------------	------------------------------

NIVEL DE EJECUCIÓN DE LA ACTIVIDAD	Total	X	Parcial		Nulo	
Motivos del nivel de ejecución en caso de Parcial o Nulo:						

Evaluación PECA 2020	Estadística sobre el movimiento del voluntariado en Andalucía	03.02.02
-------------------------	---	----------

Tipo actividad: Estadística	Organismo responsable: Consejería de Igualdad, Políticas Sociales y Conciliación	Tema: 3. Uso del tiempo
Etapa de desarrollo: Operación	Objeto: Producción	Subtema: 3.02 Participación ciudadana
Tipo de recogida: Fuente administrativa	Cumplimiento ejes: Cohesión, Género y Políticas Públicas	

Objetivo: Profundizar en el conocimiento de la participación de la población andaluza en la vida social. Dar a conocer la evolución de las entidades de voluntariado en Andalucía, la distribución de las áreas de actuación y de los colectivos beneficiarios. Conocer el número de personas voluntarias que integran las entidades de voluntariado
Modificaciones/Observaciones:
Sujeto informante: Consejería de Igualdad, Políticas Sociales y Conciliación
Modificaciones/Observaciones:
Variables y atributos objeto de estudio: Entidades de voluntariado inscritas en el Registro General de Entidades de Voluntariado de Andalucía
Modificaciones/Observaciones:

TRABAJOS PREVISTOS EN 2020

Fase	Descripción tarea	Periodicidad	Desagregación territorial	Fecha realización	Fecha referencia datos
Estudios previos y diseño					
Recogida y grabación de información	Recogida de datos administrativos	Continua	Puntual, Provincial	2020	2020
Tratamiento de datos y control de calidad	Tratamiento de datos	Anual	Provincial	Trim1/2020	2019
Obtención y difusión de resultados	Difusión de resultados	Anual	Provincial	30/Abr/2020	2019
Otros					

TRABAJOS EJECUTADOS EN 2020

Fase	Descripción tarea	Periodicidad	Desagregación territorial	Fecha realización	Fecha referencia datos
Estudios previos y diseño					
Recogida y grabación de información	Recogida de datos administrativos	Continua	Puntual, Provincial	2020	2020
Tratamiento de datos y control de calidad	Tratamiento de datos	Anual	Provincial	Trim1/2020	2019
Obtención y difusión de resultados	Difusión de resultados	Anual	Provincial	30/Abr/2020	2019
Otros					

RESULTADOS PREVISTOS

Variables y atributos a difundir: Número de entidades de voluntariado, naturaleza de la entidad (individual/colectiva), áreas de actuación (municipal/provincial/regional), colectivos beneficiarios, personas voluntarias en función del sexo por provincias
Modificaciones/Observaciones:

PRODUCTOS DE DIFUSIÓN EN 2020

MODIFICACIONES/OBSERVACIONES

Denominación de Producto: Estadística sobre el movimiento del voluntariado en Andalucía	
Tipo de Producto: Tablas y Gráficos	
Url: https://juntadeandalucia.es/organismos/igualdadpoliticassocialesyconciliacion/areas/participacion-voluntariado/registro_general.html	
Canal o Medio de difusión: Internet	
Periodicidad del Producto de difusión: Anual	
Desagregación Territorial de resultados: Provincial	

Denominación de Producto:	
Tipo de Producto:	
Url:	
Canal o Medio de difusión:	
Periodicidad del Producto de difusión:	
Desagregación Territorial de resultados:	

Denominación de otros productos:	
Modificaciones/Observaciones:	

USO Y UTILIZACIÓN DE RESULTADOS

Perfil de Usuarios	
Solicitudes de datos	
Accesos en Web	
Impacto en medios	
Referencias técnicas	
Normas y planes	

COSTE MÁXIMO ESTIMADO EN 2020

COSTE ECONÓMICO REAL EN 2020

Coste: No genera coste externo	No ha generado coste externo
--------------------------------	------------------------------

NIVEL DE EJECUCIÓN DE LA ACTIVIDAD	Total	X	Parcial		Nulo	
Motivos del nivel de ejecución en caso de Parcial o Nulo:						

Evaluación PECA 2020	Estadística del Censo de entidades de participación juvenil en Andalucía	03.02.04
-------------------------	--	----------

Tipo actividad: Estadística	Organismo responsable: Consejería de Igualdad, Políticas Sociales y Conciliación	Tema: 3. Uso del tiempo
Etapas de desarrollo: Operación	Objeto: Producción	Subtema: 3.02 Participación ciudadana
Tipo de recogida: Fuente administrativa	Cumplimiento ejes: Cohesión, Género y Políticas Públicas	

Objetivo: Ofrecer información sobre las diferentes entidades de participación juvenil existentes en Andalucía
Modificaciones/Observaciones:
Sujeto informante: Instituto Andaluz de la Juventud
Modificaciones/Observaciones:
Variables y atributos objeto de estudio: Entidades de participación juvenil en Andalucía inscritas en el censo de acuerdo con el artículo 147 de la Ley 18/2003, de 29 de diciembre, por la que se aprueban medidas fiscales y administrativas
Modificaciones/Observaciones:

TRABAJOS PREVISTOS EN 2020

Fase	Descripción tarea	Periodicidad	Desagregación territorial	Fecha realización	Fecha referencia datos
Estudios previos y diseño					
Recogida y grabación de información	Recogida de información	Continua	Provincial	2020	2020
Tratamiento de datos y control de calidad	Tratamiento de datos	Continua	Provincial	2020	2020
Obtención y difusión de resultados	Difusión de resultados	Anual	Provincial	30/Dic/2020	2020
Otros					

TRABAJOS EJECUTADOS EN 2020

Fase	Descripción tarea	Periodicidad	Desagregación territorial	Fecha realización	Fecha referencia datos
Estudios previos y diseño					
Recogida y grabación de información	Recogida de información	Continua	Provincial	2020	2020
Tratamiento de datos y control de calidad	Tratamiento de datos	Continua	Provincial	2020	2020
Obtención y difusión de resultados	Difusión de resultados	Anual	Provincial	Ene/2021	2020
Otros					

RESULTADOS PREVISTOS

Variables y atributos a difundir: Número de entidades de participación juvenil censadas según ámbito de intervención y tipología, número de integrantes de los órganos de dirección y número de personas asociadas en las entidades de participación juvenil
Modificaciones/Observaciones:

PRODUCTOS DE DIFUSIÓN EN 2020

MODIFICACIONES/OBSERVACIONES

Denominación de Producto: Estadísticas del Censo de Entidades de Participación Juvenil en Andalucía	
Tipo de Producto: Tablas	
Url: https://ws101.juntadeandalucia.es/patiojoven/scri/estadisticas/centso	
Canal o Medio de difusión: Internet	
Periodicidad del Producto de difusión: Anual	
Desagregación Territorial de resultados: Provincial	

Denominación de Producto:	
Tipo de Producto:	
Url:	
Canal o Medio de difusión:	
Periodicidad del Producto de difusión:	
Desagregación Territorial de resultados:	

Denominación de otros productos:
Modificaciones/Observaciones:

USO Y UTILIZACIÓN DE RESULTADOS

Perfil de Usuarios	Miembros de asociaciones juveniles, personal técnico de juventud y personal técnico de ayuntamientos
Solicitudes de datos	
Accesos en Web	
Impacto en medios	
Referencias técnicas	
Normas y planes	

COSTE MÁXIMO ESTIMADO EN 2020

COSTE ECONÓMICO REAL EN 2020

Coste: No genera coste externo	No ha generado coste externo
--------------------------------	------------------------------

NIVEL DE EJECUCIÓN DE LA ACTIVIDAD	Total	X	Parcial		Nulo	
Motivos del nivel de ejecución en caso de Parcial o Nulo:						

Evaluación PECA 2020	Estadísticas sobre personas con discapacidad	02.02.24
----------------------	--	----------

Tipo actividad: Estadística	Organismo responsable: Consejería de Igualdad, Políticas Sociales y Conciliación	Tema: 2. Condiciones de vida y bienestar social
Etapas de desarrollo: Proyecto	Objeto: Producción	Subtema: 2.02 Salud
Tipo de recogida: Fuente administrativa	Cumplimiento ejes: Cohesión, Género y Políticas Públicas	

Objetivo: Proporcionar información sobre las características de las personas con discapacidad reconocida igual o superior al 33% en Andalucía, así como de la emisión de las tarjetas de aparcamiento para personas con movilidad reducida
Modificaciones/Observaciones:
Sujeto informante: Consejería de Igualdad, Políticas Sociales y Conciliación
Modificaciones/Observaciones:
Variables y atributos objeto de estudio: Personas con discapacidad reconocida con grado igual o superior al 33% por los Centros de Valoración y Orientación, desagregados por tipo de discapacidad, grado, edad, sexo y provincia; y tarjetas de aparcamiento para personas con movilidad reducida, desagregadas por sexo y provincia
Modificaciones/Observaciones:

TRABAJOS PREVISTOS EN 2020

Fase	Descripción tarea	Periodicidad	Desagregación territorial	Fecha realización	Fecha referencia datos
Estudios previos y diseño					
Recogida y grabación de información	Recogida de información	Mensual	Provincial	Ene-Dic/2020	Dic/2019-Nov/2020
Tratamiento de datos y control de calidad	Tratamiento de datos	Mensual	Provincial	Ene-Dic/2020	Dic/2019-Nov/2020
Obtención y difusión de resultados	Difusión de resultados	Mensual	Provincial	Ene-Dic/2020	Dic /2019-Nov/2020
Otros					

TRABAJOS EJECUTADOS EN 2020

Fase	Descripción tarea	Periodicidad	Desagregación territorial	Fecha realización	Fecha referencia datos
Estudios previos y diseño					
Recogida y grabación de información	Recogida de información	Mensual	Provincial	Ene-Dic/2020	Dic/2019-Nov/2020
Tratamiento de datos y control de calidad	Tratamiento de datos	Mensual	Provincial	Ene-Dic/2020	Dic/2019-Nov/2020
Obtención y difusión de resultados	Difusión de resultados	Mensual	Provincial	Ene-Dic/2020	Dic/2019-Nov/2020
Otros					

RESULTADOS PREVISTOS

Variables y atributos a difundir: Personas con discapacidad reconocida con grado igual o superior al 33% por los Centros de Valoración y Orientación, desagregados por tipo de discapacidad, grado, edad, sexo y provincia; y tarjetas de aparcamiento para personas con movilidad reducida, desagregadas por sexo y provincia
Modificaciones/Observaciones:

PRODUCTOS DE DIFUSIÓN EN 2020
MODIFICACIONES/OBSERVACIONES

Denominación de Producto: Estadística sobre personas con discapacidad	Base de datos de los centros de valoración y orientación
Tipo de Producto: Tablas y Gráficos	
Url: https://juntadeandalucia.es/organismos/igualdadpoliticassocialesyconciliacion/areas/discapacidad/poblacion.html	
Canal o Medio de difusión: Internet	
Periodicidad del Producto de difusión: Mensual	
Desagregación Territorial de resultados: Provincial	

Denominación de Producto:	
Tipo de Producto:	
Url:	
Canal o Medio de difusión:	
Periodicidad del Producto de difusión:	
Desagregación Territorial de resultados:	

Denominación de otros productos:
Modificaciones/Observaciones:

USO Y UTILIZACIÓN DE RESULTADOS

Perfil de Usuarios	
Solicitudes de datos	
Accesos en Web	
Impacto en medios	
Referencias técnicas	
Normas y planes	

COSTE MÁXIMO ESTIMADO EN 2020
COSTE ECONÓMICO REAL EN 2020

Coste: No genera coste externo	No ha generado coste externo
--------------------------------	------------------------------

NIVEL DE EJECUCIÓN DE LA ACTIVIDAD	Total	X	Parcial		Nulo	
Motivos del nivel de ejecución en caso de Parcial o Nulo:						

Evaluación PECA 2020	Estadística de ayudas en materia de juventud en Andalucía	02.03.05
-------------------------	---	----------

Tipo actividad: Estadística	Organismo responsable: Consejería de Igualdad, Políticas Sociales y Conciliación	Tema: 2. Condiciones de vida y bienestar social
Etapas de desarrollo: Proyecto	Objeto: Producción	Subtema: 2.03 Protección social
Tipo de recogida: Fuente administrativa	Cumplimiento ejes: Cohesión y Políticas Públicas	

Objetivo: Mejorar el conocimiento sobre las distintas subvenciones concedidas por el Instituto Andaluz de la Juventud, las cuantías concedidas y el número de entidades participantes
Modificaciones/Observaciones:
Sujeto informante: Instituto Andaluz de la Juventud
Modificaciones/Observaciones:
Variables y atributos objeto de estudio: Convocatorias de ayudas y subvenciones en materia de juventud a entidades públicas, privadas y grupos de corresponsales juveniles
Modificaciones/Observaciones:

TRABAJOS PREVISTOS EN 2020

Fase	Descripción tarea	Periodicidad	Desagregación territorial	Fecha realización	Fecha referencia datos
Estudios previos y diseño					
Recogida y grabación de información	Recogida de información	Anual	Provincial	Jun-Sep/2020	2020
Tratamiento de datos y control de calidad	Tratamiento de datos	Anual	Provincial	Oct-Dic/2020	2020
Obtención y difusión de resultados	Difusión de resultados	Anual	Provincial	30/Dic/2020	2020
Otros					

TRABAJOS EJECUTADOS EN 2020

Fase	Descripción tarea	Periodicidad	Desagregación territorial	Fecha realización	Fecha referencia datos
Estudios previos y diseño					
Recogida y grabación de información	Recogida de información	Anual	Provincial	Jun-Sep/2020	2020
Tratamiento de datos y control de calidad	Tratamiento de datos	Anual	Provincial	Oct-Dic/2020	2020
Obtención y difusión de resultados	Difusión de resultados	Anual	Provincial	Ene/2021	2020
Otros					

RESULTADOS PREVISTOS

Variables y atributos a difundir: Número de entidades y proyectos subvencionados y cantidades concedidas a asociaciones juveniles, federaciones de asociaciones juveniles, secciones juveniles de otras entidades, grupos de corresponsales juveniles y entidades locales andaluzas
Modificaciones/Observaciones: Número de entidades y proyectos subvencionados y cantidades concedidas

PRODUCTOS DE DIFUSIÓN EN 2020

MODIFICACIONES/OBSERVACIONES

Denominación de Producto: Estadística de ayudas en materia de juventud en Andalucía	Entidades de Participación Juvenil
Tipo de Producto: Tablas	
Url: https://ws101.juntadeandalucia.es/patiojoven/scri/estadisticas/asociaciones	
Canal o Medio de difusión: Internet	
Periodicidad del Producto de difusión: Anual	
Desagregación Territorial de resultados: Provincial	

Denominación de Producto:	
Tipo de Producto:	
Url:	
Canal o Medio de difusión:	
Periodicidad del Producto de difusión:	
Desagregación Territorial de resultados:	

Denominación de otros productos:
Modificaciones/Observaciones:

USO Y UTILIZACIÓN DE RESULTADOS

Perfil de Usuarios	
Solicitudes de datos	
Accesos en Web	
Impacto en medios	
Referencias técnicas	
Normas y planes	Miembros de entidades de participación juvenil, secciones juveniles de otras entidades, grupos de corresponsales juveniles, personal técnico de juventud y personal técnico de Ayuntamientos

COSTE MÁXIMO ESTIMADO EN 2020

COSTE ECONÓMICO REAL EN 2020

Coste: No genera coste externo	No ha generado coste externo
--------------------------------	------------------------------

NIVEL DE EJECUCIÓN DE LA ACTIVIDAD	Total	X	Parcial		Nulo	
Motivos del nivel de ejecución en caso de Parcial o Nulo:						

Evaluación PECA 2020	Estadística sobre atención prestada en los centros de atención integral y acogida a las mujeres víctimas de violencia de género en Andalucía	02.03.06
----------------------	--	----------

Tipo actividad: Estadística	Organismo responsable: Consejería de Igualdad, Políticas Sociales y Conciliación	Tema: 2. Condiciones de vida y bienestar social
Etapas de desarrollo: Proyecto	Objeto: Producción	Subtema: 2.03 Protección social
Tipo de recogida: Fuente administrativa	Cumplimiento ejes: Cohesión, Género y Políticas Públicas	

Objetivo: Conocer los niveles y características de la atención prestada a mujeres víctimas de violencia de género y a los menores a su cargo en los centros de emergencia, casas de acogida y pisos tutelados
Modificaciones/Observaciones:
Sujeto informante: Instituto Andaluz de la Mujer
Modificaciones/Observaciones:
Variables y atributos objeto de estudio: Altas cumplimentadas en los centros de atención y acogida para mujeres víctimas de violencia de género en Andalucía
Modificaciones/Observaciones:

TRABAJOS PREVISTOS EN 2020

Fase	Descripción tarea	Periodicidad	Desagregación territorial	Fecha realización	Fecha referencia datos
Estudios previos y diseño					
Recogida y grabación de información	Recogida de información	Continua	Provincial, Autonómica	2020	2020
Tratamiento de datos y control de calidad	Tratamiento de datos	Anual, Mensual	Provincial, Autonómica	Ene-Dic/2020	Dic/2019-Nov/2020
Obtención y difusión de resultados	Difusión de resultados	Mensual	Provincial, Autonómica	31/Ene/2020, 27/Feb/2020	Dic/2019, Ene/2020
				31/Mar/2020, 30/Abr/2020	Feb/2020, Mar/2020
				29/May/2020, 30/Jun/2020	Abr/2020, May/2020
				31/Jul/2020, 31/Ago/2020	Jun/2020, Jul/2020
				30/Sep/2020, 30/Oct/2020	Ago/2020, Sep/2020
				30/Nov/2020, 31/Dic/2020	Oct/2020, Nov/2020
		Anual		30/Nov/2020	2019
Otros					

TRABAJOS EJECUTADOS EN 2020

Fase	Descripción tarea	Periodicidad	Desagregación territorial	Fecha realización	Fecha referencia datos
Estudios previos y diseño					
Recogida y grabación de información	Recogida de información	Continua	Provincial, Autonómica	2020	2020
Tratamiento de datos y control de calidad	Tratamiento de datos	Anual	Provincial, Autonómica	Ene-Dic/2020	Dic/2019-Nov/2020
Obtención y difusión de resultados	Difusión de resultados	Anual	Provincial, Autonómica	30/Nov/2020	2019
Otros					

RESULTADOS PREVISTOS

Variables y atributos a difundir: Número de plazas, tipo de centros, número de mujeres acogidas y número de hijos e hijas
--

Modificaciones/Observaciones:

PRODUCTOS DE DIFUSIÓN EN 2020**MODIFICACIONES/OBSERVACIONES**

Denominación de Producto: Informe Anual en materia de Violencia de Género en Andalucía	
Tipo de Producto: Informes	
Url: http://www.juntadeandalucia.es/iam/index.php/component/remository/informes-y-estadisticas/memorias-8-de-marzo/orderby,2/page,2/?Itemid=0	
Canal o Medio de difusión: Internet	
Periodicidad del Producto de difusión: Anual	
Desagregación Territorial de resultados: Provincial y Autonómica	

Denominación de Producto: Boletín del Observatorio Andaluz de Violencia de Género	
Tipo de Producto: Tablas	
Url: http://www.juntadeandalucia.es/iam/index.php/component/remository/informes-y-estadisticas/memorias-8-de-marzo/orderby,2/page,2/?Itemid=0	
Canal o Medio de difusión: Internet	
Periodicidad del Producto de difusión: Mensual	
Desagregación Territorial de resultados: Provincial y Autonómica	

Denominación de otros productos:

Modificaciones/Observaciones:

USO Y UTILIZACIÓN DE RESULTADOS

Perfil de Usuarios	
Solicitudes de datos	
Accesos en Web	
Impacto en medios	
Referencias técnicas	
Normas y planes	

COSTE MÁXIMO ESTIMADO EN 2020**COSTE ECONÓMICO REAL EN 2020**

Coste: No genera coste externo	No ha generado coste externo
---------------------------------------	------------------------------

NIVEL DE EJECUCIÓN DE LA ACTIVIDAD	Total	X	Parcial		Nulo	
Motivos del nivel de ejecución en caso de Parcial o Nulo:						

Evaluación PECA 2020	Estadística de consulta al teléfono 900 de información a las mujeres	02.03.07
-------------------------	--	----------

Tipo actividad: Estadística	Organismo responsable: Consejería de Igualdad, Políticas Sociales y Conciliación	Tema: 2. Condiciones de vida y bienestar social
Etapas de desarrollo: Proyecto	Objeto: Producción	Subtema: 2.03 Protección social
Tipo de recogida: Fuente administrativa	Cumplimiento ejes: Cohesión, Género y Políticas Públicas	

Objetivo: Conocer el volumen y la variedad temática de las consultas realizadas a través del teléfono 900 200 999, así como el perfil de las usuarias de los mismos
Modificaciones/Observaciones:
Sujeto informante: Instituto Andaluz de la Mujer
Modificaciones/Observaciones:
Variables y atributos objeto de estudio: Consultas realizadas al teléfono 900 200 999 para obtener información acerca de las distintas áreas temáticas que se ofertan
Modificaciones/Observaciones:

TRABAJOS PREVISTOS EN 2020

Fase	Descripción tarea	Periodicidad	Desagregación territorial	Fecha realización	Fecha referencia datos
Estudios previos y diseño					
Recogida y grabación de información	Recogida de información	Continua	Provincial, Autonómica	2020	2020
Tratamiento de datos y control de calidad	Tratamiento de datos	Anual, Mensual	Provincial, Autonómica	Ene-Dic/2020	Dic/2019-Nov/2020
Obtención y difusión de resultados	Difusión de resultados	Mensual	Provincial, Autonómica	31/Ene/2020, 27/Feb/2020 31/Mar/2020, 30/Abr/2020 29/May/2020, 30/Jun/2020 31/Jul/2020, 31/Ago/2020 30/Sep/2020, 30/Oct/2020 30/Nov/2020, 31/Dic/2020	Dic/2019, Ene/2020 Feb/2020, Mar/2020 Abr/2020, May/2020 Jun/2020, Jul/2020 Ago/2020, Sep/2020 Oct/2020, Nov/2020
		Anual		31/Mar/2020	2019
Otros					

TRABAJOS EJECUTADOS EN 2020

Fase	Descripción tarea	Periodicidad	Desagregación territorial	Fecha realización	Fecha referencia datos
Estudios previos y diseño					
Recogida y grabación de información	Recogida de información	Continua	Provincial, Autonómica	2020	2020
Tratamiento de datos y control de calidad	Tratamiento de datos	Anual, Mensual	Provincial, Autonómica	Ene-Dic/2020	Dic/2019-Nov/2020
Obtención y difusión de resultados	Difusión de resultados	Anual	Provincial, Autonómica	Mar/2020	2019
Otros					

RESULTADOS PREVISTOS

Variables y atributos a difundir: Llamadas, tipo de consulta, perfil sociodemográfico de las personas usuarias, gestiones sobre violencia de género (acogimientos, asesoramiento legal telefónico), tipo de recurso y transferencia de otros servicios (016, 112)

Modificaciones/Observaciones:

PRODUCTOS DE DIFUSIÓN EN 2020**MODIFICACIONES/OBSERVACIONES**

Denominación de Producto: Informe 8 de marzo	Memorias 8 de marzo
Tipo de Producto: Informes	
Url: http://www.juntadeandalucia.es/iam/index.php/recursos-y-servicios/2013-04-19-11-45-20/informes-y-estadisticas/memorias-8-de-marzo/	
Canal o Medio de difusión: Internet	
Periodicidad del Producto de difusión: Anual	
Desagregación Territorial de resultados: Provincial y Autonómica	

Denominación de Producto: Informe Teléfono 900	Datos sobre teléfono 900 200 999. Informe anual
Tipo de Producto: Tablas	
Url: http://www.juntadeandalucia.es/iam/index.php/recursos-y-servicios/2013-04-19-11-45-20/informes-y-estadisticas/estadisticas-telefono-900/	
Canal o Medio de difusión: Internet	
Periodicidad del Producto de difusión: Mensual	Anual
Desagregación Territorial de resultados: Provincial y Autonómica	

Denominación de otros productos:

Modificaciones/Observaciones:

USO Y UTILIZACIÓN DE RESULTADOS

Perfil de Usuarios	
Solicitudes de datos	
Accesos en Web	
Impacto en medios	
Referencias técnicas	
Normas y planes	

COSTE MÁXIMO ESTIMADO EN 2020**COSTE ECONÓMICO REAL EN 2020**

Coste: No genera coste externo	No ha generado coste externo
---------------------------------------	------------------------------

NIVEL DE EJECUCIÓN DE LA ACTIVIDAD	Total	X	Parcial		Nulo	
Motivos del nivel de ejecución en caso de Parcial o Nulo:						

Evaluación PECA 2020	Estadística sobre la atención a la dependencia en Andalucía	02.03.09
----------------------	---	----------

Tipo actividad: Estadística	Organismo responsable: Consejería de Igualdad, Políticas Sociales y Conciliación	Tema: 2. Condiciones de vida y bienestar social
Etapas de desarrollo: Proyecto	Objeto: Producción	Subtema: 2.03 Protección social
Tipo de recogida: Fuente administrativa	Cumplimiento ejes: Cohesión, Género y Políticas Públicas	

Objetivo: Suministrar información sobre las solicitudes de dependencia, las personas con dependencia reconocida, personas atendidas y sobre las prestaciones que se les han reconocido
Modificaciones/Observaciones:
Sujeto informante: Agencia de Servicios Sociales y Dependencia de Andalucía
Modificaciones/Observaciones:
Variables y atributos objeto de estudio: Solicitudes, personas con resolución de situación de dependencia, personas beneficiarias y prestaciones
Modificaciones/Observaciones:

TRABAJOS PREVISTOS EN 2020

Fase	Descripción tarea	Periodicidad	Desagregación territorial	Fecha realización	Fecha referencia datos
Estudios previos y diseño					
Recogida y grabación de información	Recogida de información	Continua	Provincial	2020	2020
Tratamiento de datos y control de calidad	Tratamiento de datos	Continua	Provincial	2020	2020
Obtención y difusión de resultados	Difusión de resultados	Mensual	Provincial	31/Ene/2020, 27/Feb/2020 31/Mar/2020, 30/Abr/2020 29/May/2020, 30/Jun/2020 31/Jul/2020, 31/Ago/2020 30/Sep/2020, 30/Oct/2020 30/Nov/2020, 30/Dic/2020	Dic/2019, Ene/2020 Feb/2020, Mar/2020 Abr/2020, May/2020 Jun/2020, Jul/2020 Ago/2020, Sep/2020 Oct/2020, Nov/2020
Otros					

TRABAJOS EJECUTADOS EN 2020

Fase	Descripción tarea	Periodicidad	Desagregación territorial	Fecha realización	Fecha referencia datos
Estudios previos y diseño					
Recogida y grabación de información	Recogida de información	Continua	Provincial	2020	2020
Tratamiento de datos y control de calidad	Tratamiento de datos	Continua	Provincial	2020	2020
Obtención y difusión de resultados	Difusión de resultados	Mensual	Provincial	31/Ene/2020, 27/Feb/2020 31/Mar/2020, 30/Abr/2020 29/May/2020, 30/Jun/2020 31/Jul/2020, 31/Ago/2020 30/Sep/2020, 30/Oct/2020 30/Nov/2020, 30/Dic/2020	Dic/2019, Ene/2020 Feb/2020, Mar/2020 Abr/2020, May/2020 Jun/2020, Jul/2020 Ago/2020, Sep/2020 Oct/2020, Nov/2020

Otros					
-------	--	--	--	--	--

RESULTADOS PREVISTOS

Variables y atributos a difundir: Solicitudes por provincia, tramos de edad y sexo. Personas con dictamen de dependencia por provincia, tramos de edad, sexo y grado de dependencia. Personas beneficiarias por provincia, tramos de edad, sexo y grado de dependencia. Prestaciones por provincia

Modificaciones/Observaciones:

PRODUCTOS DE DIFUSIÓN EN 2020

MODIFICACIONES/OBSERVACIONES

Denominación de Producto: Estadística sobre la atención a la dependencia en Andalucía	Atención a la dependencia en Andalucía
Tipo de Producto: Tablas y Gráficos	
Url: https://www.juntadeandalucia.es/institutodeestadisticaycartografia/badea/informe/anual?CodOper=b3_953&idNode=8045	
Canal o Medio de difusión: Internet	
Periodicidad del Producto de difusión: Mensual	
Desagregación Territorial de resultados: Provincial	

Denominación de Producto:	
Tipo de Producto:	
Url:	
Canal o Medio de difusión:	
Periodicidad del Producto de difusión:	
Desagregación Territorial de resultados:	

Denominación de otros productos:	
Modificaciones/Observaciones:	

USO Y UTILIZACIÓN DE RESULTADOS

Perfil de Usuarios	
Solicitudes de datos	
Accesos en Web	
Impacto en medios	
Referencias técnicas	
Normas y planes	

COSTE MÁXIMO ESTIMADO EN 2020

COSTE ECONÓMICO REAL EN 2020

Coste: No genera coste externo	No ha generado coste externo
---------------------------------------	------------------------------

NIVEL DE EJECUCIÓN DE LA ACTIVIDAD	Total	X	Parcial		Nulo	
Motivos del nivel de ejecución en caso de Parcial o Nulo:						

Evaluación PECA 2020	Estadística sobre la Tarjeta Andalucía Junta sesentaycinco	02.03.10
-------------------------	--	----------

Tipo actividad: Estadística	Organismo responsable: Consejería de Igualdad, Políticas Sociales y Conciliación	Tema: 2. Condiciones de vida y bienestar social
Etapas de desarrollo: Proyecto	Objeto: Producción	Subtema: 2.03 Protección social
Tipo de recogida: Fuente administrativa	Cumplimiento ejes: Cohesión, Género y Políticas Públicas	

Objetivo: Suministrar información sobre el número de personas en Andalucía con Tarjeta Andalucía Junta sesentaycinco y sobre los programas asociados a la misma: Transporte Bonificado, Plan Visión sesentaycinco, Audifonos, Orientación Jurídica, Empresas Colaboradoras y Comedores
Modificaciones/Observaciones:
Sujeto informante: Agencia de Servicios Sociales y Dependencia de Andalucía
Modificaciones/Observaciones:
Variables y atributos objeto de estudio: Programas asociados a la Tarjeta Andalucía Junta sesentaycinco
Modificaciones/Observaciones:

TRABAJOS PREVISTOS EN 2020

Fase	Descripción tarea	Periodicidad	Desagregación territorial	Fecha realización	Fecha referencia datos
Estudios previos y diseño					
Recogida y grabación de información	Recogida de información	Continua	Provincial	2020	2020
Tratamiento de datos y control de calidad	Tratamiento de datos	Continua	Provincial	2020	2020
Obtención y difusión de resultados	Difusión de resultados	Semestral	Provincial	31/Mar/2020 30/Sep/2020	Sem2/2019 Sem1/2020
Otros					

TRABAJOS EJECUTADOS EN 2020

Fase	Descripción tarea	Periodicidad	Desagregación territorial	Fecha realización	Fecha referencia datos
Estudios previos y diseño					
Recogida y grabación de información	Recogida de información	Continua	Provincial	2020	2020
Tratamiento de datos y control de calidad	Tratamiento de datos	Continua	Provincial	2020	2020
Obtención y difusión de resultados	Difusión de resultados	Semestral	Provincial	31/Mar/2020	Sem2/2019
Otros					

RESULTADOS PREVISTOS

Variables y atributos a difundir: Número de personas en Andalucía titulares de la Tarjeta Andalucía Junta sesentaycinco. Programa Transporte Bonificado: número de viajes bonificados al semestre. Programa Orientación Jurídica: número de personas usuarias del programa al semestre. Plan Visión sesentaycinco (ópticos): número de compras gestionadas dentro del programa al semestre. Programa audifonos: número de compras gestionadas dentro del programa al semestre. Empresas colaboradoras: número de entidades dentro del programa. Programa comedores: número de comidas bonificadas dentro del programa al semestre
Modificaciones/Observaciones: Número de personas en Andalucía titulares de la Tarjeta Andalucía Junta sesentaycinco. Programa Transporte Bonificado: número de viajes bonificados al semestre. Programa Orientación Jurídica: número de personas usuarias del programa al semestre

PRODUCTOS DE DIFUSIÓN EN 2020

MODIFICACIONES/OBSERVACIONES

Denominación de Producto: Estadística sobre la Tarjeta Andalucía Junta sesentaycinco	
Tipo de Producto: Tablas	
Url: https://www.juntadeandalucia.es/institutodeestadisticaycartografia/badea/informe/anual?CodOper=b3_1794&idNode=17059	
Canal o Medio de difusión: Internet	
Periodicidad del Producto de difusión: Semestral	
Desagregación Territorial de resultados: Provincial	

Denominación de Producto:	
Tipo de Producto:	
Url:	
Canal o Medio de difusión:	
Periodicidad del Producto de difusión:	
Desagregación Territorial de resultados:	

Denominación de otros productos:	
Modificaciones/Observaciones:	

USO Y UTILIZACIÓN DE RESULTADOS

Perfil de Usuarios	
Solicitudes de datos	
Accesos en Web	
Impacto en medios	
Referencias técnicas	
Normas y planes	

COSTE MÁXIMO ESTIMADO EN 2020

COSTE ECONÓMICO REAL EN 2020

Coste: No genera coste externo	No ha generado coste externo
--------------------------------	------------------------------

NIVEL DE EJECUCIÓN DE LA ACTIVIDAD	Total	Parcial	X	Nulo
Motivos del nivel de ejecución en caso de Parcial o Nulo:	Desajustes en la difusión			

Evaluación PECA 2020	Estadística sobre el Servicio Andaluz de Telesistencia	02.03.11
----------------------	--	----------

Tipo actividad: Estadística y Cartográfica	Organismo responsable: Consejería de Igualdad, Políticas Sociales y Conciliación	Tema: 2. Condiciones de vida y bienestar social
Etapas de desarrollo: Proyecto	Objeto: Producción	Subtema: 2.03 Protección social
Tipo de recogida: Fuente administrativa	Cumplimiento ejes: Cohesión, Género y Políticas Públicas	

Objetivo: Suministrar información sobre las personas usuarias del Servicio Andaluz de Telesistencia y la actividad de atención telefónica
Modificaciones/Observaciones:
Sujeto informante: Agencia de Servicios Sociales y Dependencia de Andalucía
Modificaciones/Observaciones:
Variables y atributos objeto de estudio: Características de las personas usuarias y llamadas atendidas
Modificaciones/Observaciones:

TRABAJOS PREVISTOS EN 2020

Fase	Descripción tarea	Periodicidad	Desagregación territorial	Fecha realización	Fecha referencia datos
Estudios previos y diseño					
Recogida y grabación de información	Recogida de información	Continua	Provincial	2020	2020
Tratamiento de datos y control de calidad	Tratamiento de datos	Continua	Provincial	2020	2020
Obtención y difusión de resultados	Difusión de resultados	Mensual	Provincial	31/Ene/2020, 27/Feb/2020 31/Mar/2020, 30/Abr/2020 29/May/2020, 30/Jun/2020 31/Jul/2020, 31/Ago/2020 30/Sep/2020, 30/Oct/2020 30/Nov/2020, 30/Dic/2020	Dic/2019, Ene/2020 Feb/2020, Mar/2020 Abr/2020, May/2020 Jun/2020, Jul/2020 Ago/2020, Sep/2020 Oct/2020, Nov/2020
Otros					

TRABAJOS EJECUTADOS EN 2020

Fase	Descripción tarea	Periodicidad	Desagregación territorial	Fecha realización	Fecha referencia datos
Estudios previos y diseño					
Recogida y grabación de información	Recogida de información	Continua	Provincial	2020	2020
Tratamiento de datos y control de calidad	Tratamiento de datos	Continua	Provincial	2020	2020
Obtención y difusión de resultados	Difusión de resultados	Mensual	Provincial	31/Ene/2020, 27/Feb/2020 31/Mar/2020, 30/Abr/2020 29/May/2020, 30/Jun/2020 31/Jul/2020, 31/Ago/2020 30/Sep/2020, 30/Oct/2020 30/Nov/2020, 30/Dic/2020	Dic/2019, Ene/2020 Feb/2020, Mar/2020 Abr/2020, May/2020 Jun/2020, Jul/2020 Ago/2020, Sep/2020 Oct/2020, Nov/2020

Otros					
-------	--	--	--	--	--

RESULTADOS PREVISTOS

VARIABLES Y ATRIBUTOS A DIFUNDIR: Número de personas usuarias del Servicio Andaluz de Telesistencia por provincia, programa y sexo. Número de llamadas entrantes en el servicio
MODIFICACIONES/OBSERVACIONES:

PRODUCTOS DE DIFUSIÓN EN 2020

MODIFICACIONES/OBSERVACIONES

Denominación de Producto: Estadística sobre el movimiento del voluntariado en Andalucía	Servicio Andaluz de Telesistencia
Tipo de Producto: Tablas	Tablas y Mapas
Url: https://www.juntadeandalucia.es/institutodeestadisticaycartografia/badea/informe/anual?CodOper=b3_1674&idNode=16026	
Canal o Medio de difusión: Internet	
Periodicidad del Producto de difusión: Mensual	
Desagregación Territorial de resultados: Provincial	

Denominación de Producto:	
Tipo de Producto:	
Url:	
Canal o Medio de difusión:	
Periodicidad del Producto de difusión:	
Desagregación Territorial de resultados:	

Denominación de otros productos:
Modificaciones/Observaciones:

USO Y UTILIZACIÓN DE RESULTADOS

Perfil de Usuarios	
Solicitudes de datos	
Accesos en Web	
Impacto en medios	
Referencias técnicas	
Normas y planes	

COSTE MÁXIMO ESTIMADO EN 2020

COSTE ECONÓMICO REAL EN 2020

Coste: No genera coste externo	No ha generado coste externo
---------------------------------------	------------------------------

NIVEL DE EJECUCIÓN DE LA ACTIVIDAD	Total	X	Parcial		Nulo	
Motivos del nivel de ejecución en caso de Parcial o Nulo:						

Evaluación PECA 2020	Estadísticas sobre servicios sociales comunitarios en Andalucía	02.03.13
-------------------------	---	----------

Tipo actividad: Estadística	Organismo responsable: Consejería de Igualdad, Políticas Sociales y Conciliación	Tema: 2. Condiciones de vida y bienestar social
Etapas de desarrollo: Proyecto	Objeto: Producción	Subtema: 2.03 Protección social
Tipo de recogida: Fuente administrativa	Cumplimiento ejes: Cohesión, Género y Políticas Públicas	

Objetivo: Suministrar información sobre los usuarios, personal y financiación de los servicios sociales comunitarios
Modificaciones/Observaciones:
Sujeto informante: Consejería de Igualdad, Políticas Sociales y Conciliación
Modificaciones/Observaciones:
Variables y atributos objeto de estudio: Usuarios, financiación y personal de los servicios sociales comunitarios
Modificaciones/Observaciones:

TRABAJOS PREVISTOS EN 2020

Fase	Descripción tarea	Periodicidad	Desagregación territorial	Fecha realización	Fecha referencia datos
Estudios previos y diseño					
Recogida y grabación de información	Recogida de información	Anual	Municipal	Sept-Dic 2020	2019
Tratamiento de datos y control de calidad	Tratamiento de datos	Anual	Municipal	Sept-Dic 2020	2019
Obtención y difusión de resultados	Difusión de resultados	Anual	Municipal	30/Mar/2020	2018
Otros					

TRABAJOS EJECUTADOS EN 2020

Fase	Descripción tarea	Periodicidad	Desagregación territorial	Fecha realización	Fecha referencia datos
Estudios previos y diseño					
Recogida y grabación de información	Recogida de información	Anual	Municipal	Sept-Dic 2020	2019
Tratamiento de datos y control de calidad	Tratamiento de datos	Anual	Municipal	Sept-Dic 2020	2019
Obtención y difusión de resultados	Difusión de resultados	Anual	Municipal	30/Mar/2020	2018
Otros					

RESULTADOS PREVISTOS

Variables y atributos a difundir: Número de usuarios según prestación y sectores, número de trabajadores/as según puesto de trabajo, recursos financieros según institución financiadora y gastos en servicios sociales comunitarios según destino del gasto
Modificaciones/Observaciones:

PRODUCTOS DE DIFUSIÓN EN 2020

MODIFICACIONES/OBSERVACIONES

Denominación de Producto: Servicios Sociales Comunitarios. Información Estadística	
Tipo de Producto: Tablas	
Url: https://juntadeandalucia.es/organismos/igualdadpoliticassocialesyconciliacion/areas/inclusion/servicios-comunitarios/paginas/estadisticas-servicios-comunitarios.html	
Canal o Medio de difusión: Internet	
Periodicidad del Producto de difusión: Anual	
Desagregación Territorial de resultados: Municipal	

Denominación de Producto:	
Tipo de Producto:	
Url:	
Canal o Medio de difusión:	
Periodicidad del Producto de difusión:	
Desagregación Territorial de resultados:	

Denominación de otros productos:	
Modificaciones/Observaciones:	

USO Y UTILIZACIÓN DE RESULTADOS

Perfil de Usuarios	
Solicitudes de datos	
Accesos en Web	
Impacto en medios	
Referencias técnicas	
Normas y planes	

COSTE MÁXIMO ESTIMADO EN 2020

COSTE ECONÓMICO REAL EN 2020

Coste: 10.000,00€	10.000,00€
-------------------	------------

NIVEL DE EJECUCIÓN DE LA ACTIVIDAD	Total	X	Parcial		Nulo	
Motivos del nivel de ejecución en caso de Parcial o Nulo:						

CONSEJERÍA DE FOMENTO, INFRAESTRUCTURAS Y ORDENACIÓN DEL TERRITORIO

Inventario de carreteras de Andalucía: red autonómica y provincial.....	696
Estadística sobre características físicas de la red viaria de Andalucía.....	698
Estadística sobre la actividad comercial en los puertos de gestión autonómica de Andalucía.....	700
Plan de Aforos de Tráfico de la Red Principal de carreteras.....	702
Programa Andaluz en defensa de la vivienda.....	704
Patrimonio Público Residencial.....	706
Distribución espacial de la vivienda en Andalucía.....	708
Demandantes de Viviendas Protegidas.....	710
Estadística de actuaciones protegida en materia de vivienda en Andalucía.....	712
Estadística de seguimiento de actuaciones en infraestructuras de Andalucía.....	714
Estadística de transporte público interurbano de Andalucía.....	716
Estadística sobre la actividad deportiva en los puertos de gestión autonómica de Andalucía.....	718
Estadística sobre la actividad pesquera en los puertos de gestión autonómica de Andalucía.....	720
Estadística sobre Infraestructuras en puertos de gestión autonómica de Andalucía.....	722
Estadística sobre áreas logísticas de transportes de gestión autonómica de Andalucía.....	724
Certificado de competencia profesional para el transporte.....	726
Actuaciones de la Junta Arbitral de Transportes.....	728
Centros de formación de Capacitación Profesional.....	730
Títulos de Consejeros de Seguridad.....	732
Inspección de empresas de transportes.....	734
Sanciones en materia de transportes.....	736
Tarjetas de Tacógrafo Digital.....	738
Autorizaciones de transporte.....	740
Autorizaciones de Transporte Escolar.....	742
Certificados de Aptitud Profesional para el Transporte.....	744
Inventario de la planificación territorial en Andalucía.....	746
Inventario de la planificación urbanística en Andalucía.....	748
Nodo de Fomento, Infraestructuras y Ordenación del Territorio en la IDEAndalucía.....	750

Evaluación PECA 2020	Inventario de carreteras de Andalucía: red autonómica y provincial	07.01.01
-------------------------	--	----------

Tipo actividad: Cartográfica	Organismo responsable: Consejería de Fomento, Infraestructuras y Ordenación del Territorio	Tema: 7. Transporte y movilidad
Etapas de desarrollo: Operación	Objeto: Producción	Subtema: 7.01 Servicios e infraestructuras
Tipo de recogida: Fuente administrativa	Cumplimiento ejes: Cohesión y Políticas Públicas	

Objetivo: Identificación e inventariado de las carreteras que constituyen la red de carreteras de Andalucía
Modificaciones/Observaciones:
Sujeto informante: Consejería de Fomento, Infraestructuras y Ordenación del Territorio
Modificaciones/Observaciones:
Variables y atributos objeto de estudio: Matrícula, recorrido, categoría, denominación y longitud
Modificaciones/Observaciones:

TRABAJOS PREVISTOS EN 2020

Fase	Descripción tarea	Periodicidad	Desagregación territorial	Fecha realización	Fecha referencia datos
Estudios previos y diseño					
Recogida y grabación de información	Recogida de información	Anual	Lineal	Feb/2020	Dic/2019
Tratamiento de datos y control de calidad	Tratamiento de datos	Anual	Lineal	Feb-Mar/2020	Dic/2019
Obtención y difusión de resultados	Difusión de resultados	Anual	Lineal	31/Mar/2020	Dic/2019
Otros					

TRABAJOS EJECUTADOS EN 2020

Fase	Descripción tarea	Periodicidad	Desagregación territorial	Fecha realización	Fecha referencia datos
Estudios previos y diseño					
Recogida y grabación de información	Recogida de información	Anual	Lineal	Feb/2020	Dic/2019
Tratamiento de datos y control de calidad	Tratamiento de datos	Anual	Lineal	Feb-Mar/2020	Dic/2019
Obtención y difusión de resultados	Difusión de resultados	Anual	Lineal	31/Mar/2020	Dic/2019
Otros					

RESULTADOS PREVISTOS

Variables y atributos a difundir: Matrícula, recorrido, categoría, denominación y longitud
Modificaciones/Observaciones:

PRODUCTOS DE DIFUSIÓN EN 2020

MODIFICACIONES/OBSERVACIONES

Denominación de Producto: Red de carreteras de Andalucía	
Tipo de Producto: Mapas	
Url: https://juntadeandalucia.es/organismos/fomentoinfraestructurasordenaciondelterritorio/servicios/estadistica-cartografia/actividad/detalle/175137/175637.html	
Canal o Medio de difusión: Internet y Publicación impresa	
Periodicidad del Producto de difusión: Anual	
Desagregación Territorial de resultados: Lineal	

Denominación de Producto: Inventario de carreteras de Andalucía	No se ha difundido este producto
Tipo de Producto: Tablas	
Url:	
Canal o Medio de difusión: Internet	
Periodicidad del Producto de difusión: Anual	
Desagregación Territorial de resultados: Lineal	

Denominación de otros productos:
Modificaciones/Observaciones:

USO Y UTILIZACIÓN DE RESULTADOS

Perfil de Usuarios	
Solicitudes de datos	
Accesos en Web	
Impacto en medios	
Referencias técnicas	
Normas y planes	

COSTE MÁXIMO ESTIMADO EN 2020

COSTE ECONÓMICO REAL EN 2020

Coste: No genera coste externo	No ha generado coste externo
--------------------------------	------------------------------

NIVEL DE EJECUCIÓN DE LA ACTIVIDAD	Total	X	Parcial		Nulo	
Motivos del nivel de ejecución en caso de Parcial o Nulo:						

Evaluación PECA 2020	Estadística sobre características físicas de la red viaria de Andalucía	07.01.02
-------------------------	---	----------

Tipo actividad: Estadística	Organismo responsable: Consejería de Fomento, Infraestructuras y Ordenación del Territorio	Tema: 7. Transporte y movilidad
Etapas de desarrollo: Operación	Objeto: Producción	Subtema: 7.01 Servicios e infraestructuras
Tipo de recogida: Fuente administrativa y Recopilación o Síntesis	Cumplimiento ejes: Cohesión y Políticas Públicas	

Objetivo: Obtener información sobre las características técnicas y funcionales del conjunto de la red de carreteras andaluzas
Modificaciones/Observaciones:
Sujeto informante: Consejería de Fomento, Infraestructuras y Ordenación del Territorio
Modificaciones/Observaciones:
Variables y atributos objeto de estudio: Carreteras que integran la Red de Carreteras de Andalucía
Modificaciones/Observaciones:

TRABAJOS PREVISTOS EN 2020

Fase	Descripción tarea	Periodicidad	Desagregación territorial	Fecha realización	Fecha referencia datos
Estudios previos y diseño					
Recogida y grabación de información	Recogida de información carreteras autonómicas y de información del Ministerio de Fomento	Anual	Supramunicipal Provincial	Ene/2020, Oct/2020	Dic/2019
Tratamiento de datos y control de calidad	Tratamiento de datos	Anual	Provincial	Oct/2020	Dic/2019
Obtención y difusión de resultados	Difusión de resultados	Anual	Provincial	30/Oct/2020	Dic/2019
Otros					

TRABAJOS EJECUTADOS EN 2020

Fase	Descripción tarea	Periodicidad	Desagregación territorial	Fecha realización	Fecha referencia datos
Estudios previos y diseño					
Recogida y grabación de información	Recogida de información carreteras autonómicas y de información del Ministerio de Fomento	Anual	Supramunicipal Provincial	Ene/2020, Oct/2020	Dic/2019
Tratamiento de datos y control de calidad	Tratamiento de datos	Anual	Provincial	Oct/2020	Dic/2019
Obtención y difusión de resultados	Difusión de resultados	Anual	Provincial	30/Oct/2020	Dic/2019
Otros					

RESULTADOS PREVISTOS

Variables y atributos a difundir: Longitud, tipos de pavimento, anchuras de plataforma, jerarquía de la red, distancia, tiempo mínimo recorrido, funcionalidad e indicadores de densidad
Modificaciones/Observaciones:

PRODUCTOS DE DIFUSIÓN EN 2020

MODIFICACIONES/OBSERVACIONES

Denominación de Producto: Red viaria en Andalucía según titularidad por provincia	Red viaria en Andalucía
Tipo de Producto: Tablas y Gráficos	
Url: https://juntadeandalucia.es/organismos/fomentoinfraestructurasordenaciondelterritorio/servicios/estadistica-cartografia/actividad/detalle/175138/193460.html	
Canal o Medio de difusión: Internet	
Periodicidad del Producto de difusión: Anual	
Desagregación Territorial de resultados: Provincial	

Denominación de Producto: Red viaria autonómica según funcionalidad por provincia	Red viaria de titularidad autonómica
Tipo de Producto: Tablas	
Url: https://juntadeandalucia.es/organismos/fomentoinfraestructurasordenaciondelterritorio/servicios/estadistica-cartografia/actividad/detalle/175138/175639.html	
Canal o Medio de difusión: Internet	
Periodicidad del Producto de difusión: Anual	
Desagregación Territorial de resultados: Provincial	

Denominación de otros productos: Indicadores de densidad de la red viaria por provincia, Red viaria autonómica según tipo de pavimento y anchura de plataforma, Red viaria en Andalucía según jerarquía por provincia, Distancias y tiempo de recorrido mínimos entre los 10 centros regionales de Andalucía
Modificaciones/Observaciones: Indicadores de densidad de la red viaria por provincia, Distancias y tiempo de recorrido

USO Y UTILIZACIÓN DE RESULTADOS

Perfil de Usuarios	
Solicitudes de datos	
Accesos en Web	
Impacto en medios	
Referencias técnicas	
Normas y planes	

COSTE MÁXIMO ESTIMADO EN 2020

COSTE ECONÓMICO REAL EN 2020

Coste: No genera coste externo	No ha generado coste externo
--------------------------------	------------------------------

NIVEL DE EJECUCIÓN DE LA ACTIVIDAD	Total	X	Parcial		Nulo	
Motivos del nivel de ejecución en caso de Parcial o Nulo:						

Evaluación PECA 2020	Estadística sobre la actividad comercial en los puertos de gestión autonómica de Andalucía	07.01.03
-------------------------	--	----------

Tipo actividad: Estadística	Organismo responsable: Consejería de Fomento, Infraestructuras y Ordenación del Territorio	Tema: 7. Transporte y movilidad
Etapas de desarrollo: Operación	Objeto: Producción	Subtema: 7.01 Servicios e infraestructuras
Tipo de recogida: Fuente administrativa	Cumplimiento ejes: Cohesión y Políticas Públicas	

Objetivo: Ofrecer información sobre la actividad desarrollada en los puertos de competencia y gestión autonómica de Andalucía en relación al movimiento de buques mercantes, mercancías y pasajeros
Modificaciones/Observaciones:
Sujeto informante: Agencia Pública de Puertos de Andalucía
Modificaciones/Observaciones:
Variables y atributos objeto de estudio: Mercancías y pasajeros transportados, tipo de navegación y avituallamiento y suministros a las embarcaciones
Modificaciones/Observaciones:

TRABAJOS PREVISTOS EN 2020

Fase	Descripción tarea	Periodicidad	Desagregación territorial	Fecha realización	Fecha referencia datos
Estudios previos y diseño					
Recogida y grabación de información	Recogida de información	Anual	Puntual	Mar/2020	2019
Tratamiento de datos y control de calidad	Tratamiento de datos	Anual	Puntual	Mar/2020	2019
Obtención y difusión de resultados	Difusión de resultados	Anual	Puntual	31/Mar/2020	2019
Otros					

TRABAJOS EJECUTADOS EN 2020

Fase	Descripción tarea	Periodicidad	Desagregación territorial	Fecha realización	Fecha referencia datos
Estudios previos y diseño					
Recogida y grabación de información	Recogida de información	Anual	Puntual	Mar/2020	2019
Tratamiento de datos y control de calidad	Tratamiento de datos	Anual	Puntual	Mar/2020	2019
Obtención y difusión de resultados	Difusión de resultados	Anual	Puntual	31/Mar/2020	2019
Otros					

RESULTADOS PREVISTOS

Variables y atributos a difundir: Entradas o salidas de buques de navegación de cabotaje y exterior, cantidad de mercancías cargada y descargada según tipo de navegación, número de personas transportadas en operaciones portuarias así como los automóviles en régimen de pasaje
Modificaciones/Observaciones:

PRODUCTOS DE DIFUSIÓN EN 2020

MODIFICACIONES/OBSERVACIONES

Denominación de Producto: Actividad comercial en los puertos andaluces de gestión autonómica	
Tipo de Producto: Tablas	
Url: https://juntadeandalucia.es/organismos/fomentoinfraestructurasyordenaciondelterritorio/servicios/estadistica-cartografia/actividad/detalle/175139/175640.html	
Canal o Medio de difusión: Internet	
Periodicidad del Producto de difusión: Anual	
Desagregación Territorial de resultados: Puntual	

Denominación de Producto:	
Tipo de Producto:	
Url:	
Canal o Medio de difusión:	
Periodicidad del Producto de difusión:	
Desagregación Territorial de resultados:	

Denominación de otros productos:	
Modificaciones/Observaciones:	

USO Y UTILIZACIÓN DE RESULTADOS

Perfil de Usuarios	
Solicitudes de datos	
Accesos en Web	
Impacto en medios	
Referencias técnicas	
Normas y planes	

COSTE MÁXIMO ESTIMADO EN 2020

COSTE ECONÓMICO REAL EN 2020

Coste: No genera coste externo	No ha generado coste externo
--------------------------------	------------------------------

NIVEL DE EJECUCIÓN DE LA ACTIVIDAD	Total	X	Parcial		Nulo	
Motivos del nivel de ejecución en caso de Parcial o Nulo:						

Evaluación PECA 2020	Plan de Aforos de Tráfico de la Red Principal de carreteras	07.03.02
-------------------------	---	----------

Tipo actividad: Estadística y Cartográfica	Organismo responsable: Consejería de Fomento, Infraestructuras y Ordenación del Territorio	Tema: 7. Transporte y movilidad
Etapas de desarrollo: Operación	Objeto: Producción	Subtema: 7.03 Tráfico y movilidad
Tipo de recogida: Fuente administrativa	Cumplimiento ejes:	

Objetivo: Conocer los flujos que recorren los diversos tramos de carreteras que constituyen la red de carreteras de Andalucía, la evolución temporal del tráfico y las solicitudes máximas de tráfico a las que están sometidos los diversos tramos de la red. Además, proporcionar parámetros útiles para evaluar nuevas inversiones, para establecer prioridades en las tareas de conservación y mejora de la red y para la planificación de la misma
Modificaciones/Observaciones:
Sujeto informante: Delegaciones Territoriales de Fomento, Infraestructuras y Ordenación del Territorio
Modificaciones/Observaciones:
Variables y atributos objeto de estudio: Aforos de tráfico
Modificaciones/Observaciones:

TRABAJOS PREVISTOS EN 2020

Fase	Descripción tarea	Periodicidad	Desagregación territorial	Fecha realización	Fecha referencia datos
Estudios previos y diseño					
Recogida y grabación de información	Recogida de información	Anual	Puntual, Lineal	Feb/2020	2019
Tratamiento de datos y control de calidad	Tratamiento de datos	Anual	Puntual, Lineal	Feb-Jul/2020	2019
Obtención y difusión de resultados	Difusión de resultados	Anual	Puntual, Lineal	31/Jul/2020	2019
Otros					

TRABAJOS EJECUTADOS EN 2020

Fase	Descripción tarea	Periodicidad	Desagregación territorial	Fecha realización	Fecha referencia datos
Estudios previos y diseño					
Recogida y grabación de información	Recogida de información	Anual	Puntual, Lineal	Feb/2020	2019
Tratamiento de datos y control de calidad	Tratamiento de datos	Anual	Puntual, Lineal	Feb-Jul/2020	2019
Obtención y difusión de resultados					
Otros					

RESULTADOS PREVISTOS

Variables y atributos a difundir: Intensidad máxima horaria, intensidad media diaria, porcentaje de vehículos pesados y ligeros, vehículos-km en la Red de Carreteras de Andalucía, denominación, identificación y situación de la estación de aforo
Modificaciones/Observaciones:

PRODUCTOS DE DIFUSIÓN EN 2020

MODIFICACIONES/OBSERVACIONES

Denominación de Producto: Plan General de Aforos	
Tipo de Producto: Mapas	
Url:	
Canal o Medio de difusión: Internet	
Periodicidad del Producto de difusión: Anual	
Desagregación Territorial de resultados: Puntual y Lineal	

Denominación de Producto: Estadísticas de aforos	
Tipo de Producto: Informes	
Url:	
Canal o Medio de difusión: Internet	
Periodicidad del Producto de difusión: Anual	
Desagregación Territorial de resultados: Puntual	

Denominación de otros productos:
Modificaciones/Observaciones:

USO Y UTILIZACIÓN DE RESULTADOS

Perfil de Usuarios	
Solicitudes de datos	
Accesos en Web	
Impacto en medios	
Referencias técnicas	
Normas y planes	

COSTE MÁXIMO ESTIMADO EN 2020

COSTE ECONÓMICO REAL EN 2020

Coste: No genera coste externo	No ha generado coste externo
--------------------------------	------------------------------

NIVEL DE EJECUCIÓN DE LA ACTIVIDAD	Total	Parcial	X	Nulo
Motivos del nivel de ejecución en caso de Parcial o Nulo:	Pendiente de difusión			

Evaluación PECA 2020	Programa Andaluz en defensa de la vivienda	02.03.08
-------------------------	--	----------

Tipo actividad: Estadística	Organismo responsable: Consejería de Fomento, Infraestructuras y Ordenación del Territorio	Tema: 2. Condiciones de vida y bienestar social
Etapas de desarrollo: Proyecto	Objeto: Producción	Subtema: 2.03 Protección social
Tipo de recogida: Fuente administrativa	Cumplimiento ejes: Cohesión y Políticas Públicas	

Objetivo: Ofrecer información sobre el Programa Andaluz en Defensa de la Vivienda cuyo objetivo es prestar apoyo a aquellos ciudadanos andaluces que se puedan encontrar en situación de exclusión social como consecuencia de la pérdida o posible pérdida de su vivienda habitual a través de los servicios de Prevención, Intermediación y Protección
Modificaciones/Observaciones:
Sujeto informante: Consejería de Fomento, Infraestructuras y Ordenación del Territorio
Modificaciones/Observaciones:
Variables y atributos objeto de estudio: Número de casos atendidos en materia de Prevención, Intermediación y Protección
Modificaciones/Observaciones:

TRABAJOS PREVISTOS EN 2020

Fase	Descripción tarea	Periodicidad	Desagregación territorial	Fecha realización	Fecha referencia datos
Estudios previos y diseño					
Recogida y grabación de información	Recogida de información	Anual	Provincial	Abr/2020	2019
Tratamiento de datos y control de calidad	Tratamiento de datos	Anual	Provincial	Abr/2020	2019
Obtención y difusión de resultados	Difusión de resultados	Anual	Provincial	30/Abr/2020	2019
Otros					

TRABAJOS EJECUTADOS EN 2020

Fase	Descripción tarea	Periodicidad	Desagregación territorial	Fecha realización	Fecha referencia datos
Estudios previos y diseño					
Recogida y grabación de información	Recogida de información	Anual	Provincial	Abr/2020	2019
Tratamiento de datos y control de calidad	Tratamiento de datos	Anual	Provincial	Abr/2020	2019
Obtención y difusión de resultados	Difusión de resultados	Anual	Provincial	30/Abr/2020	2019
Otros					

RESULTADOS PREVISTOS

Variables y atributos a difundir: Número de casos y tipología de los mismos. Desglose según tipo de actuación. Resultados de la intermediación
Modificaciones/Observaciones:

PRODUCTOS DE DIFUSIÓN EN 2020

MODIFICACIONES/OBSERVACIONES

Denominación de Producto: Sistema Andaluz de Información y Asesoramiento Integral en materia de Desahucios	
Tipo de Producto: Tablas	
Url: https://juntadeandalucia.es/organismos/fomentoinfraestructurasyordenaciondelterritorio/servicios/estadistica-cartografia/actividad/detalle/175141/175633.html	
Canal o Medio de difusión: Internet	
Periodicidad del Producto de difusión: Anual	
Desagregación Territorial de resultados: Provincial	

Denominación de Producto:	
Tipo de Producto:	
Url:	
Canal o Medio de difusión:	
Periodicidad del Producto de difusión:	
Desagregación Territorial de resultados:	

Denominación de otros productos:	
Modificaciones/Observaciones:	

USO Y UTILIZACIÓN DE RESULTADOS

Perfil de Usuarios	
Solicitudes de datos	
Accesos en Web	
Impacto en medios	
Referencias técnicas	
Normas y planes	

COSTE MÁXIMO ESTIMADO EN 2020

COSTE ECONÓMICO REAL EN 2020

Coste: No genera coste externo	No ha generado coste externo
--------------------------------	------------------------------

NIVEL DE EJECUCIÓN DE LA ACTIVIDAD	Total	X	Parcial		Nulo	
Motivos del nivel de ejecución en caso de Parcial o Nulo:						

Evaluación PECA 2020	Patrimonio Público Residencial	06.01.01
-------------------------	--------------------------------	----------

Tipo actividad: Estadística	Organismo responsable: Consejería de Fomento, Infraestructuras y Ordenación del Territorio	Tema: 6. Vivienda y edificación
Etapas de desarrollo: Proyecto	Objeto: Producción	Subtema: 6.01 Parque de viviendas
Tipo de recogida: Fuente administrativa	Cumplimiento ejes:	

Objetivo: Información sobre el Parque Público de Viviendas de la Junta de Andalucía
Modificaciones/Observaciones:
Sujeto informante: Consejería de Fomento, Infraestructuras y Ordenación del Territorio y Agencia de Vivienda y Rehabilitación de Andalucía
Modificaciones/Observaciones:
Variables y atributos objeto de estudio: Número de viviendas, locales, garajes, trasteros y edificaciones complementarias en: precario, arrendamiento, compraventa, acceso diferido, amortizadas y vacantes
Modificaciones/Observaciones:

TRABAJOS PREVISTOS EN 2020

Fase	Descripción tarea	Periodicidad	Desagregación territorial	Fecha realización	Fecha referencia datos
Estudios previos y diseño					
Recogida y grabación de información	Recogida de información	Anual	Puntual	Ene/2020	Dic/2019
Tratamiento de datos y control de calidad	Tratamiento de datos	Anual	Puntual, Provincial	Ene-Abr/2020	Dic/2019
Obtención y difusión de resultados	Difusión de resultados	Anual	Provincial	30/Abr/2020	Dic/2019
Otros					

TRABAJOS EJECUTADOS EN 2020

Fase	Descripción tarea	Periodicidad	Desagregación territorial	Fecha realización	Fecha referencia datos
Estudios previos y diseño					
Recogida y grabación de información					
Tratamiento de datos y control de calidad					
Obtención y difusión de resultados					
Otros					

RESULTADOS PREVISTOS

Variables y atributos a difundir: Número de viviendas en precario, arrendamiento, compraventa, acceso diferido, amortizadas y vacantes
Modificaciones/Observaciones:

PRODUCTOS DE DIFUSIÓN EN 2020**MODIFICACIONES/OBSERVACIONES**

Denominación de Producto: Patrimonio Público Residencial	
Tipo de Producto: Tablas	
Url:	
Canal o Medio de difusión: Internet	
Periodicidad del Producto de difusión: Anual	
Desagregación Territorial de resultados: Provincial	

Denominación de Producto:	
Tipo de Producto:	
Url:	
Canal o Medio de difusión:	
Periodicidad del Producto de difusión:	
Desagregación Territorial de resultados:	

Denominación de otros productos:
Modificaciones/Observaciones:

USO Y UTILIZACIÓN DE RESULTADOS

Perfil de Usuarios	
Solicitudes de datos	
Accesos en Web	
Impacto en medios	
Referencias técnicas	
Normas y planes	

COSTE MÁXIMO ESTIMADO EN 2020**COSTE ECONÓMICO REAL EN 2020**

Coste: No genera coste externo	No ha generado coste externo
--------------------------------	------------------------------

NIVEL DE EJECUCIÓN DE LA ACTIVIDAD	Total		Parcial		Nulo	X
Motivos del nivel de ejecución en caso de Parcial o Nulo:	Demora en la ejecución					

Evaluación PECA 2020	Distribución espacial de la vivienda en Andalucía	06.01.02
-------------------------	---	----------

Tipo actividad: Estadística y Cartográfica	Organismo responsable: Consejería de Fomento, Infraestructuras y Ordenación del Territorio	Tema: 6. Vivienda y edificación
Etapas de desarrollo: Proyecto	Objeto: Producción	Subtema: 6.01 Parque de viviendas
Tipo de recogida: Explotación de información estadística o cartográfica	Cumplimiento ejes:	

Objetivo: Representar la distribución de las viviendas buscando una amplia desagregación territorial y homogeneidad espacial utilizando para ello una malla regular formada por celdas de 250 metros de lado
Modificaciones/Observaciones:
Sujeto informante: Consejería de Fomento, Infraestructuras y Ordenación del Territorio
Modificaciones/Observaciones:
Variables y atributos objeto de estudio: Viviendas de Andalucía
Modificaciones/Observaciones:

TRABAJOS PREVISTOS EN 2020

Fase	Descripción tarea	Periodicidad	Desagregación territorial	Fecha realización	Fecha referencia datos
Estudios previos y diseño					
Recogida y grabación de información	Recogida de información	Anual	Superficial	Feb-Mar/2020	Dic/2019
Tratamiento de datos y control de calidad	Tratamiento de datos	Anual	Superficial	Abr-Dic/2020	Dic/2019
Obtención y difusión de resultados	Difusión de resultados	Anual	Superficial	21/Dic/2020	Dic/2019
Otros					

TRABAJOS EJECUTADOS EN 2020

Fase	Descripción tarea	Periodicidad	Desagregación territorial	Fecha realización	Fecha referencia datos
Estudios previos y diseño					
Recogida y grabación de información	Recogida de información	Anual	Superficial	Feb-Mar/2020	Dic/2019
Tratamiento de datos y control de calidad	Tratamiento de datos	Anual	Superficial	Abr-Dic/2020	Dic/2019
Obtención y difusión de resultados					
Otros					

RESULTADOS PREVISTOS

Variables y atributos a difundir: Viviendas totales, viviendas principales y viviendas no principales
Modificaciones/Observaciones:

PRODUCTOS DE DIFUSIÓN EN 2020

MODIFICACIONES/OBSERVACIONES

Denominación de Producto: Distribución espacial de la vivienda en Andalucía	
Tipo de Producto: Servicios	
Url:	
Canal o Medio de difusión: Internet	
Periodicidad del Producto de difusión: Anual	
Desagregación Territorial de resultados: Superficial	

Denominación de Producto:	
Tipo de Producto:	
Url:	
Canal o Medio de difusión:	
Periodicidad del Producto de difusión:	
Desagregación Territorial de resultados:	

Denominación de otros productos:
Modificaciones/Observaciones:

USO Y UTILIZACIÓN DE RESULTADOS

Perfil de Usuarios	
Solicitudes de datos	
Accesos en Web	
Impacto en medios	
Referencias técnicas	
Normas y planes	

COSTE MÁXIMO ESTIMADO EN 2020

COSTE ECONÓMICO REAL EN 2020

Coste: No genera coste externo	No ha generado coste externo
--------------------------------	------------------------------

NIVEL DE EJECUCIÓN DE LA ACTIVIDAD	Total	Parcial	X	Nulo
Motivos del nivel de ejecución en caso de Parcial o Nulo:	Pendiente de difusión			

Evaluación PECA 2020	Demandantes de Viviendas Protegidas	06.02.01
-------------------------	-------------------------------------	----------

Tipo actividad: Estadística	Organismo responsable: Consejería de Fomento, Infraestructuras y Ordenación del Territorio	Tema: 6. Vivienda y edificación
Etapas de desarrollo: Proyecto	Objeto: Producción	Subtema: 6.02 Mercado inmobiliario
Tipo de recogida: Fuente administrativa	Cumplimiento ejes: Cohesión, Género y Políticas Públicas	

Objetivo: Conocer las características de los demandantes de viviendas protegidas de Andalucía
Modificaciones/Observaciones:
Sujeto informante: Administraciones locales y organismos de la Junta de Andalucía
Modificaciones/Observaciones:
Variables y atributos objeto de estudio: Características de los demandantes y de la demanda
Modificaciones/Observaciones:

TRABAJOS PREVISTOS EN 2020

Fase	Descripción tarea	Periodicidad	Desagregación territorial	Fecha realización	Fecha referencia datos
Estudios previos y diseño					
Recogida y grabación de información	Recogida de información	Anual	Municipal	Feb/2020	2019
Tratamiento de datos y control de calidad	Tratamiento de datos	Anual	Municipal	Feb-Abr/2020	2019
Obtención y difusión de resultados	Difusión de resultados	Anual	Municipal	30/Abr/2020	2019
Otros					

TRABAJOS EJECUTADOS EN 2020

Fase	Descripción tarea	Periodicidad	Desagregación territorial	Fecha realización	Fecha referencia datos
Estudios previos y diseño					
Recogida y grabación de información	Recogida de información	Anual	Municipal	Feb/2020	2019
Tratamiento de datos y control de calidad	Tratamiento de datos	Anual	Municipal	Feb-Abr/2020	2019
Obtención y difusión de resultados	Difusión de resultados	Anual	Municipal	30/Abr/2020	2019
Otros					

RESULTADOS PREVISTOS

Variables y atributos a difundir: Número, sexo, edad, nivel de ingresos, características de las demandas y tamaño de la unidad familiar
Modificaciones/Observaciones:

PRODUCTOS DE DIFUSIÓN EN 2020

MODIFICACIONES/OBSERVACIONES

Denominación de Producto: Demandantes de Viviendas Protegidas	
Tipo de Producto: Tablas	
Url: https://juntadeandalucia.es/organismos/fomentoinfraestructurasyordenaciondelterritorio/servicios/estadistica-cartografia/actividad/detalle/175144/175634.html	
Canal o Medio de difusión: Internet	
Periodicidad del Producto de difusión: Anual	
Desagregación Territorial de resultados: Municipal	

Denominación de Producto:	
Tipo de Producto:	
Url:	
Canal o Medio de difusión:	
Periodicidad del Producto de difusión:	
Desagregación Territorial de resultados:	

Denominación de otros productos:
Modificaciones/Observaciones:

USO Y UTILIZACIÓN DE RESULTADOS

Perfil de Usuarios	
Solicitudes de datos	
Accesos en Web	
Impacto en medios	
Referencias técnicas	
Normas y planes	

COSTE MÁXIMO ESTIMADO EN 2020

COSTE ECONÓMICO REAL EN 2020

Coste: No genera coste externo	No ha generado coste externo
--------------------------------	------------------------------

NIVEL DE EJECUCIÓN DE LA ACTIVIDAD	Total	X	Parcial		Nulo	
Motivos del nivel de ejecución en caso de Parcial o Nulo:						

Evaluación PECA 2020	Estadística de actuaciones protegida en materia de vivienda en Andalucía	06.03.02
-------------------------	--	----------

Tipo actividad: Estadística y Cartográfica	Organismo responsable: Consejería de Fomento, Infraestructuras y Ordenación del Territorio	Tema: 6. Vivienda y edificación
Etapas de desarrollo: Proyecto	Objeto: Producción	Subtema: 6.03 Edificación
Tipo de recogida: Fuente administrativa	Cumplimiento ejes: Cohesión y Políticas Públicas	

Objetivo: Obtener información sobre las diferentes actuaciones públicas y privadas en materia de viviendas en la Comunidad Autónoma de Andalucía, así como sobre la evolución del sector de la vivienda protegida en el marco de las actuaciones recogidas en el Plan Concertado de Vivienda y Suelo 2008-2012
Modificaciones/Observaciones:
Sujeto informante: Consejería de Fomento, Infraestructuras y Ordenación del Territorio
Modificaciones/Observaciones:
Variables y atributos objeto de estudio: Viviendas protegidas de Andalucía, tanto las de nueva planta como las de rehabilitación. Viviendas con calificación provisional y con calificación definitiva
Modificaciones/Observaciones:

TRABAJOS PREVISTOS EN 2020

Fase	Descripción tarea	Periodicidad	Desagregación territorial	Fecha realización	Fecha referencia datos
Estudios previos y diseño					
Recogida y grabación de información	Recogida de información	Anual	Puntual, Superficial, Municipal	Abr/2020	2019
Tratamiento de datos y control de calidad	Tratamiento de datos	Anual	Municipal, Provincial	Abr/2020	2019
Obtención y difusión de resultados	Difusión de resultados	Anual	Provincial, Municipal	30/Abr/2020	2019
Otros					

TRABAJOS EJECUTADOS EN 2020

Fase	Descripción tarea	Periodicidad	Desagregación territorial	Fecha realización	Fecha referencia datos
Estudios previos y diseño					
Recogida y grabación de información	Recogida de información	Anual	Puntual, Superficial, Municipal	Abr/2020	2019
Tratamiento de datos y control de calidad	Tratamiento de datos	Anual	Municipal, Provincial	Abr/2020	2019
Obtención y difusión de resultados	Difusión de resultados	Anual	Provincial, Municipal	30/Abr/2020	2019
Otros					

RESULTADOS PREVISTOS

Variables y atributos a difundir: Número de actuaciones protegidas en materia de vivienda, en régimen de venta, alquiler, rehabilitación y actuaciones de suelo. Número de viviendas con calificación provisional. Número de viviendas con calificación definitiva

Modificaciones/Observaciones:

PRODUCTOS DE DIFUSIÓN EN 2020**MODIFICACIONES/OBSERVACIONES**

Denominación de Producto: Plan de Vivienda y Rehabilitación (PVRA) 2016-2020	Balances Anuales de Planes de Vivienda y Suelo
Tipo de Producto: Tablas	
Url: https://juntadeandalucia.es/organismos/fomentoinfraestructurasyordenaciondelterritorio/servicios/estadistica-cartografia/actividad/detalle/175145/175636.html	
Canal o Medio de difusión: Internet	
Periodicidad del Producto de difusión: Anual	
Desagregación Territorial de resultados: Municipal y Provincial	

Denominación de Producto: Calificaciones de vivienda protegida	
Tipo de Producto: Tablas	
Url: https://juntadeandalucia.es/organismos/fomentoinfraestructurasyordenaciondelterritorio/servicios/estadistica-cartografia/actividad/detalle/175145/175635.html	
Canal o Medio de difusión: Internet	
Periodicidad del Producto de difusión: Anual	
Desagregación Territorial de resultados: Provincial	

Denominación de otros productos:

Modificaciones/Observaciones:

USO Y UTILIZACIÓN DE RESULTADOS

Perfil de Usuarios	
Solicitudes de datos	
Accesos en Web	
Impacto en medios	
Referencias técnicas	
Normas y planes	

COSTE MÁXIMO ESTIMADO EN 2020**COSTE ECONÓMICO REAL EN 2020**

Coste: No genera coste externo	No ha generado coste externo
---------------------------------------	------------------------------

NIVEL DE EJECUCIÓN DE LA ACTIVIDAD	Total	X	Parcial		Nulo	
Motivos del nivel de ejecución en caso de Parcial o Nulo:						

Evaluación PECA 2020	Estadística de seguimiento de actuaciones en infraestructuras de Andalucía	07.01.04
-------------------------	--	----------

Tipo actividad: Estadística y Cartográfica	Organismo responsable: Consejería de Fomento, Infraestructuras y Ordenación del Territorio	Tema: 7. Transporte y movilidad
Etapas de desarrollo: Proyecto	Objeto: Producción	Subtema: 7.01 Servicios e infraestructuras
Tipo de recogida: Recopilación o Síntesis	Cumplimiento ejes:	

Objetivo: Realizar un seguimiento de las actuaciones físicas en materia de infraestructuras de Andalucía en relación con el del Plan de Infraestructuras para la Sostenibilidad del Transporte en Andalucía (PISTA) 2007-2013 y estudio previo de la revisión del Plan para 2014-2020
Modificaciones/Observaciones:
Sujeto informante: Consejería de Fomento, Infraestructuras y Ordenación del Territorio
Modificaciones/Observaciones:
Variables y atributos objeto de estudio: Actuaciones en infraestructuras de transporte que la Consejería de Fomento, Infraestructuras y Ordenación del Territorio realiza en el ámbito de sus competencias y actuaciones de otros organismos en materias similares
Modificaciones/Observaciones:

TRABAJOS PREVISTOS EN 2020

Fase	Descripción tarea	Periodicidad	Desagregación territorial	Fecha realización	Fecha referencia datos
Estudios previos y diseño					
Recogida y grabación de información	Recogida de información	Continua	Puntual, Lineal, Superficial	2020	2019-2020
Tratamiento de datos y control de calidad	Tratamiento de datos	Anual	Puntual, Lineal, Superficial	Ene-Jun/2020	2014-2020
Obtención y difusión de resultados	Difusión de resultados	Anual	Superficial, Puntual, Lineal	30/Jun/2020	2014-2020
Otros					

TRABAJOS EJECUTADOS EN 2020

Fase	Descripción tarea	Periodicidad	Desagregación territorial	Fecha realización	Fecha referencia datos
Estudios previos y diseño					
Recogida y grabación de información	Recogida de información	Continua	Puntual, Lineal, Superficial	2020	2019-2020
Tratamiento de datos y control de calidad					
Obtención y difusión de resultados					
Otros					

RESULTADOS PREVISTOS

Variables y atributos a difundir: Infraestructuras puestas en servicio
Modificaciones/Observaciones:

PRODUCTOS DE DIFUSIÓN EN 2020**MODIFICACIONES/OBSERVACIONES**

Denominación de Producto: Seguimiento de actuaciones del Plan de Infraestructuras para la Sostenibilidad del Transporte en Andalucía (PISTA)	
Tipo de Producto: Tablas, Mapas, Servicios y Datos espaciales	
Url:	
Canal o Medio de difusión: Internet	
Periodicidad del Producto de difusión: Continua	
Desagregación Territorial de resultados: Puntual, Lineal y Superficial	

Denominación de Producto:	
Tipo de Producto:	
Url:	
Canal o Medio de difusión:	
Periodicidad del Producto de difusión:	
Desagregación Territorial de resultados:	

Denominación de otros productos:
Modificaciones/Observaciones:

USO Y UTILIZACIÓN DE RESULTADOS

Perfil de Usuarios	
Solicitudes de datos	
Accesos en Web	
Impacto en medios	
Referencias técnicas	
Normas y planes	

COSTE MÁXIMO ESTIMADO EN 2020**COSTE ECONÓMICO REAL EN 2020**

Coste: No genera coste externo	No ha generado coste externo
---------------------------------------	------------------------------

NIVEL DE EJECUCIÓN DE LA ACTIVIDAD	Total		Parcial	X	Nulo	
Motivos del nivel de ejecución en caso de Parcial o Nulo:	Pendiente del tratamiento de datos					

Evaluación PECA 2020	Estadística de transporte público interurbano de Andalucía	07.01.05
-------------------------	--	----------

Tipo actividad: Estadística	Organismo responsable: Consejería de Fomento, Infraestructuras y Ordenación del Territorio	Tema: 7. Transporte y movilidad
Etapas de desarrollo: Proyecto	Objeto: Producción	Subtema: 7.01 Servicios e infraestructuras
Tipo de recogida: Fuente administrativa	Cumplimiento ejes: Sostenibilidad y Políticas Públicas	

Objetivo: Obtener información sobre las infraestructuras y el servicio del transporte público, excluyendo el transporte urbano, en Andalucía, tanto de la población viajera como de mercancías, así como sobre el control administrativo que se ejerce sobre el mismo
Modificaciones/Observaciones:
Sujeto informante: Consejería de Fomento, Infraestructuras y Ordenación del Territorio
Modificaciones/Observaciones:
Variables y atributos objeto de estudio: Nº de viajeros, viajeros por km, vehículos por km, recaudación, recorrido medio y ocupación media
Modificaciones/Observaciones:

TRABAJOS PREVISTOS EN 2020

Fase	Descripción tarea	Periodicidad	Desagregación territorial	Fecha realización	Fecha referencia datos
Estudios previos y diseño					
Recogida y grabación de información	Recogida de información	Anual	Supramunicipal	Jun/2020	2019
Tratamiento de datos y control de calidad	Tratamiento de datos	Anual	Supramunicipal	Jun-Jul/2020	2019
Obtención y difusión de resultados	Difusión de resultados	Anual	Autonómica	31/Jul/2020	2019
Otros					

TRABAJOS EJECUTADOS EN 2020

Fase	Descripción tarea	Periodicidad	Desagregación territorial	Fecha realización	Fecha referencia datos
Estudios previos y diseño					
Recogida y grabación de información	Recogida de información	Anual	Supramunicipal	jun/2020	2019
Tratamiento de datos y control de calidad	Tratamiento de datos	Anual	Supramunicipal	Jun-Jul/2020	2019
Obtención y difusión de resultados	Difusión de resultados	Anual	Autonómica	31/Jul/2020	2019
Otros					

RESULTADOS PREVISTOS

Variables y atributos a difundir: N° de viajeros, viajeros por km, vehículos por km, recaudación, recorrido medio y ocupación media

Modificaciones/Observaciones: N° de viajeros, viajeros por km, vehículos por km, recaudación, recorrido medio y ocupación media. N.º de viajeros, N° de asientos y N° de pasajeros de la ruta Almería-Sevilla

PRODUCTOS DE DIFUSIÓN EN 2020**MODIFICACIONES/OBSERVACIONES**

Denominación de Producto: Transporte público interurbano de personas por carretera	
Tipo de Producto: Tablas	
Url: https://juntadeandalucia.es/organismos/fomentoinfraestructurasyordenaciondelterritorio/servicios/estadistica-cartografia/actividad/detalle/175146/175641.html	
Canal o Medio de difusión: Internet	
Periodicidad del Producto de difusión: Anual	
Desagregación Territorial de resultados: Autonómica	

Denominación de Producto:	Tráfico de pasajeros en la ruta aérea Almería-Sevilla
Tipo de Producto:	Tablas y Gráficos
Url: http:// https://juntadeandalucia.es/organismos/fomentoinfraestructurasyordenaciondelterritorio/servicios/estadistica-cartografia/actividad/detalle/175146/192206.html	
Canal o Medio de difusión:	Internet
Periodicidad del Producto de difusión:	Anual
Desagregación Territorial de resultados:	Lineal

Denominación de otros productos:

Modificaciones/Observaciones:

USO Y UTILIZACIÓN DE RESULTADOS

Perfil de Usuarios	
Solicitudes de datos	
Accesos en Web	
Impacto en medios	
Referencias técnicas	
Normas y planes	

COSTE MÁXIMO ESTIMADO EN 2020**COSTE ECONÓMICO REAL EN 2020**

Coste: No genera coste externo	No ha generado coste externo
---------------------------------------	------------------------------

NIVEL DE EJECUCIÓN DE LA ACTIVIDAD	Total	X	Parcial		Nulo	
Motivos del nivel de ejecución en caso de Parcial o Nulo:						

Evaluación PECA 2020	Estadística sobre la actividad deportiva en los puertos de gestión autonómica de Andalucía	07.01.07
-------------------------	--	----------

Tipo actividad: Estadística	Organismo responsable: Consejería de Fomento, Infraestructuras y Ordenación del Territorio	Tema: 7. Transporte y movilidad
Etapas de desarrollo: Proyecto	Objeto: Producción	Subtema: 7.01 Servicios e infraestructuras
Tipo de recogida: Fuente administrativa	Cumplimiento ejes: Cohesión y Políticas Públicas	

Objetivo: Verificación de la situación actual de la Comunidad Autónoma en relación con la cantidad de atraques para embarcaciones deportivas y de ocio, así como su ocupación
Modificaciones/Observaciones:
Sujeto informante: Agencia Pública de Puertos de Andalucía
Modificaciones/Observaciones:
Variables y atributos objeto de estudio: Características de los puertos deportivos
Modificaciones/Observaciones:

TRABAJOS PREVISTOS EN 2020

Fase	Descripción tarea	Periodicidad	Desagregación territorial	Fecha realización	Fecha referencia datos
Estudios previos y diseño					
Recogida y grabación de información	Recogida de información	Anual	Puntual	Mar/2020	2019
Tratamiento de datos y control de calidad	Tratamiento de datos	Anual	Puntual	Mar/2020	2019
Obtención y difusión de resultados	Difusión de resultados	Anual	Puntual	31/Mar/2020	2019
Otros					

TRABAJOS EJECUTADOS EN 2020

Fase	Descripción tarea	Periodicidad	Desagregación territorial	Fecha realización	Fecha referencia datos
Estudios previos y diseño					
Recogida y grabación de información	Recogida de información	Anual	Puntual	Mar/2020	2019
Tratamiento de datos y control de calidad	Tratamiento de datos	Anual	Puntual	Mar/2020	2019
Obtención y difusión de resultados	Difusión de resultados	Anual	Puntual	31/Mar/2020	2019
Otros					

RESULTADOS PREVISTOS

Variables y atributos a difundir: Atraques para embarcaciones de recreo y su ocupación
Modificaciones/Observaciones:

PRODUCTOS DE DIFUSIÓN EN 2020

MODIFICACIONES/OBSERVACIONES

Denominación de Producto: Actividad deportiva en los puertos andaluces de gestión autonómica	
Tipo de Producto: Tablas	
Url: https://juntadeandalucia.es/organismos/fomentoinfraestructurasyordenaciondelterritorio/servicios/estadistica-cartografia/actividad/detalle/175148/175643.html	
Canal o Medio de difusión: Internet	
Periodicidad del Producto de difusión: Anual	
Desagregación Territorial de resultados: Puntual	

Denominación de Producto:	
Tipo de Producto:	
Url:	
Canal o Medio de difusión:	
Periodicidad del Producto de difusión:	
Desagregación Territorial de resultados:	

Denominación de otros productos:
Modificaciones/Observaciones:

USO Y UTILIZACIÓN DE RESULTADOS

Perfil de Usuarios	
Solicitudes de datos	
Accesos en Web	
Impacto en medios	
Referencias técnicas	
Normas y planes	

COSTE MÁXIMO ESTIMADO EN 2020

COSTE ECONÓMICO REAL EN 2020

Coste: No genera coste externo	No ha generado coste externo
--------------------------------	------------------------------

NIVEL DE EJECUCIÓN DE LA ACTIVIDAD	Total	X	Parcial		Nulo	
Motivos del nivel de ejecución en caso de Parcial o Nulo:						

Evaluación PECA 2020	Estadística sobre la actividad pesquera en los puertos de gestión autonómica de Andalucía	07.01.08
-------------------------	---	----------

Tipo actividad: Estadística	Organismo responsable: Consejería de Fomento, Infraestructuras y Ordenación del Territorio	Tema: 7. Transporte y movilidad
Etapas de desarrollo: Proyecto	Objeto: Producción	Subtema: 7.01 Servicios e infraestructuras
Tipo de recogida: Fuente administrativa	Cumplimiento ejes: Cohesión y Políticas Públicas	

Objetivo: Disponer de información de la flota pesquera usuaria de los puertos y permitir calibrar su evolución numérica y de datos que caractericen la producción de la pesca fresca en cada uno de los puertos gestionados directamente por la Comunidad Autónoma Andaluza
Modificaciones/Observaciones:
Sujeto informante: Agencia Pública de Puertos de Andalucía
Modificaciones/Observaciones:
Variables y atributos objeto de estudio: Flota base y pesca fresca desembarcada en puertos de titularidad autonómica
Modificaciones/Observaciones:

TRABAJOS PREVISTOS EN 2020

Fase	Descripción tarea	Periodicidad	Desagregación territorial	Fecha realización	Fecha referencia datos
Estudios previos y diseño					
Recogida y grabación de información	Recogida de información	Anual	Puntual	Mar/2020	2019
Tratamiento de datos y control de calidad	Tratamiento de datos	Anual	Puntual	Mar/2020	2019
Obtención y difusión de resultados	Difusión de resultados	Anual	Puntual	31/Mar/2020	2019
Otros					

TRABAJOS EJECUTADOS EN 2020

Fase	Descripción tarea	Periodicidad	Desagregación territorial	Fecha realización	Fecha referencia datos
Estudios previos y diseño					
Recogida y grabación de información	Recogida de información	Anual	Puntual	Mar/2020	2019
Tratamiento de datos y control de calidad	Tratamiento de datos	Anual	Puntual	Mar/2020	2019
Obtención y difusión de resultados	Difusión de resultados	Anual	Puntual	31/Mar/2020	2019
Otros					

RESULTADOS PREVISTOS

Variables y atributos a difundir: Flota base y pesca fresca desembarcada en puertos de titularidad autonómica
Modificaciones/Observaciones:

PRODUCTOS DE DIFUSIÓN EN 2020

MODIFICACIONES/OBSERVACIONES

Denominación de Producto: Actividad pesquera en los puertos andaluces de gestión autonómica	
Tipo de Producto: Tablas	
Url: https://juntadeandalucia.es/organismos/fomentoinfraestructurasyordenaciondelterritorio/servicios/estadistica-cartografia/actividad/detalle/175149/175644.html	
Canal o Medio de difusión: Internet	
Periodicidad del Producto de difusión: Anual	
Desagregación Territorial de resultados: Puntual	

Denominación de Producto:	
Tipo de Producto:	
Url:	
Canal o Medio de difusión:	
Periodicidad del Producto de difusión:	
Desagregación Territorial de resultados:	

Denominación de otros productos:
Modificaciones/Observaciones:

USO Y UTILIZACIÓN DE RESULTADOS

Perfil de Usuarios	
Solicitudes de datos	
Accesos en Web	
Impacto en medios	
Referencias técnicas	
Normas y planes	

COSTE MÁXIMO ESTIMADO EN 2020

COSTE ECONÓMICO REAL EN 2020

Coste: No genera coste externo	No ha generado coste externo
--------------------------------	------------------------------

NIVEL DE EJECUCIÓN DE LA ACTIVIDAD	Total	X	Parcial		Nulo	
Motivos del nivel de ejecución en caso de Parcial o Nulo:						

Evaluación PECA 2020	Estadística sobre Infraestructuras en puertos de gestión autonómica de Andalucía	07.01.09
-------------------------	--	----------

Tipo actividad: Estadística	Organismo responsable: Consejería de Fomento, Infraestructuras y Ordenación del Territorio	Tema: 7. Transporte y movilidad
Etapas de desarrollo: Proyecto	Objeto: Producción	Subtema: 7.01 Servicios e infraestructuras
Tipo de recogida: Fuente administrativa	Cumplimiento ejes: Cohesión y Políticas Públicas	

Objetivo: Disponer de datos que cuantifiquen y caractericen las infraestructuras y equipamientos de los puertos para poder obtener conclusiones en cuanto a la necesidad de dotar infraestructuras o servicios, así como el grado de utilización de lo dispuesto
Modificaciones/Observaciones:
Sujeto informante: Agencia Pública de Puertos de Andalucía
Modificaciones/Observaciones:
Variables y atributos objeto de estudio: Superficies de agua y tierra, edificios técnicos, zonas de varada de embarcaciones, maquinaria para varada de embarcaciones
Modificaciones/Observaciones:

TRABAJOS PREVISTOS EN 2020

Fase	Descripción tarea	Periodicidad	Desagregación territorial	Fecha realización	Fecha referencia datos
Estudios previos y diseño					
Recogida y grabación de información	Recogida de información	Anual	Puntual	Mar/2020	2019
Tratamiento de datos y control de calidad	Tratamiento de datos	Anual	Puntual	Mar/2020	2019
Obtención y difusión de resultados	Difusión de resultados	Anual	Puntual	31/Mar/2020	2019
Otros					

TRABAJOS EJECUTADOS EN 2020

Fase	Descripción tarea	Periodicidad	Desagregación territorial	Fecha realización	Fecha referencia datos
Estudios previos y diseño					
Recogida y grabación de información	Recogida de información	Anual	Puntual	Mar/2020	2019
Tratamiento de datos y control de calidad	Tratamiento de datos	Anual	Puntual	Mar/2020	2019
Obtención y difusión de resultados	Difusión de resultados	Anual	Puntual	31/Mar/2020	2019
Otros					

RESULTADOS PREVISTOS

Variables y atributos a difundir: Superficies de agua y tierra, edificios técnicos, zonas de varada de embarcaciones, maquinaria para varada de embarcaciones
Modificaciones/Observaciones:

PRODUCTOS DE DIFUSIÓN EN 2020

MODIFICACIONES/OBSERVACIONES

Denominación de Producto: Infraestructuras portuarias en los puertos andaluces de gestión autonómica	
Tipo de Producto: Tablas	
Url: https://juntadeandalucia.es/organismos/fomentoinfraestructurasyordenaciondelterritorio/servicios/estadistica-cartografia/actividad/detalle/175150/175645.html	
Canal o Medio de difusión: Internet	
Periodicidad del Producto de difusión: Anual	
Desagregación Territorial de resultados: Puntual	

Denominación de Producto:	
Tipo de Producto:	
Url:	
Canal o Medio de difusión:	
Periodicidad del Producto de difusión:	
Desagregación Territorial de resultados:	

Denominación de otros productos:	
Modificaciones/Observaciones:	

USO Y UTILIZACIÓN DE RESULTADOS

Perfil de Usuarios	
Solicitudes de datos	
Accesos en Web	
Impacto en medios	
Referencias técnicas	
Normas y planes	

COSTE MÁXIMO ESTIMADO EN 2020

COSTE ECONÓMICO REAL EN 2020

Coste: No genera coste externo	No ha generado coste externo
--------------------------------	------------------------------

NIVEL DE EJECUCIÓN DE LA ACTIVIDAD	Total	X	Parcial		Nulo	
Motivos del nivel de ejecución en caso de Parcial o Nulo:						

Evaluación PECA 2020	Estadística sobre áreas logísticas de transportes de gestión autonómica de Andalucía	07.01.10
-------------------------	--	----------

Tipo actividad: Estadística	Organismo responsable: Consejería de Fomento, Infraestructuras y Ordenación del Territorio	Tema: 7. Transporte y movilidad
Etapas de desarrollo: Proyecto	Objeto: Producción	Subtema: 7.01 Servicios e infraestructuras
Tipo de recogida: Fuente administrativa	Cumplimiento ejes: Cohesión y Políticas Públicas	

Objetivo: Disponer de información de la oferta y ocupación de las parcelas y locales, tanto en número como en metros cuadrados que permita calibrar su evolución
Modificaciones/Observaciones:
Sujeto informante: Agencia Pública de Puertos de Andalucía
Modificaciones/Observaciones:
Variables y atributos objeto de estudio: Disponibilidad y ocupación de oficinas, locales, parcelas logísticas y de servicio en las áreas logísticas de titularidad Autonómica
Modificaciones/Observaciones:

TRABAJOS PREVISTOS EN 2020

Fase	Descripción tarea	Periodicidad	Desagregación territorial	Fecha realización	Fecha referencia datos
Estudios previos y diseño					
Recogida y grabación de información	Recogida de información	Anual	Puntual	Mar/2020	2019
Tratamiento de datos y control de calidad	Tratamiento de datos	Anual	Puntual	Mar/2020	2019
Obtención y difusión de resultados	Difusión de resultados	Anual	Puntual	31/Mar/2020	2019
Otros					

TRABAJOS EJECUTADOS EN 2020

Fase	Descripción tarea	Periodicidad	Desagregación territorial	Fecha realización	Fecha referencia datos
Estudios previos y diseño					
Recogida y grabación de información	Recogida de información	Anual	Puntual	Mar/2020	2019
Tratamiento de datos y control de calidad	Tratamiento de datos	Anual	Puntual	Mar/2020	2019
Obtención y difusión de resultados	Difusión de resultados	Anual	Puntual	31/Mar/2020	2019
Otros					

RESULTADOS PREVISTOS

Variables y atributos a difundir: Disponibilidad y ocupación de oficinas, locales, parcelas logísticas y de servicio en las áreas logísticas de titularidad autonómica
Modificaciones/Observaciones:

PRODUCTOS DE DIFUSIÓN EN 2020

MODIFICACIONES/OBSERVACIONES

Denominación de Producto: Áreas logísticas de transportes de gestión autonómica	
Tipo de Producto: Tablas	
Url: https://juntadeandalucia.es/organismos/fomentoinfraestructurasordenaciondelterritorio/servicios/estadistica-cartografia/actividad/detalle/175151/175646.html	
Canal o Medio de difusión: Internet	
Periodicidad del Producto de difusión: Anual	
Desagregación Territorial de resultados: Puntual	

Denominación de Producto:	
Tipo de Producto:	
Url:	
Canal o Medio de difusión:	
Periodicidad del Producto de difusión:	
Desagregación Territorial de resultados:	

Denominación de otros productos:	
Modificaciones/Observaciones:	

USO Y UTILIZACIÓN DE RESULTADOS

Perfil de Usuarios	
Solicitudes de datos	
Accesos en Web	
Impacto en medios	
Referencias técnicas	
Normas y planes	

COSTE MÁXIMO ESTIMADO EN 2020

COSTE ECONÓMICO REAL EN 2020

Coste: No genera coste externo	No ha generado coste externo
--------------------------------	------------------------------

NIVEL DE EJECUCIÓN DE LA ACTIVIDAD	Total	X	Parcial		Nulo	
Motivos del nivel de ejecución en caso de Parcial o Nulo:						

Evaluación PECA 2020	Certificado de competencia profesional para el transporte	07.03.03
-------------------------	---	----------

Tipo actividad: Estadística	Organismo responsable: Consejería de Fomento, Infraestructuras y Ordenación del Territorio	Tema: 7. Transporte y movilidad
Etapas de desarrollo: Proyecto	Objeto: Producción	Subtema: 7.03 Tráfico y movilidad
Tipo de recogida: Fuente administrativa	Cumplimiento ejes: Cohesión y Políticas Públicas	

Objetivo: Obtener información del sector transportes a partir de las convocatorias del certificado de transporte interior e internacional
Modificaciones/Observaciones:
Sujeto informante: Consejería de Fomento, Infraestructuras y Ordenación del Territorio
Modificaciones/Observaciones:
Variables y atributos objeto de estudio: Solicitantes, presentados y aprobados a los exámenes para obtener el Título de Competencia Profesional para el Transporte
Modificaciones/Observaciones:

TRABAJOS PREVISTOS EN 2020

Fase	Descripción tarea	Periodicidad	Desagregación territorial	Fecha realización	Fecha referencia datos
Estudios previos y diseño					
Recogida y grabación de información	Recogida de información	Anual	Provincial	Sep/2020	2019
Tratamiento de datos y control de calidad	Tratamiento de datos	Anual	Provincial	Sep/2020	2019
Obtención y difusión de resultados	Difusión de resultados	Anual	Provincial	30/Sep/2020	2019
Otros					

TRABAJOS EJECUTADOS EN 2020

Fase	Descripción tarea	Periodicidad	Desagregación territorial	Fecha realización	Fecha referencia datos
Estudios previos y diseño					
Recogida y grabación de información	Recogida de información	Anual	Provincial	Sep/2020	2019
Tratamiento de datos y control de calidad	Tratamiento de datos	Anual	Provincial	Sep/2020	2019
Obtención y difusión de resultados	Difusión de resultados	Anual	Provincial	30/Sep/2020	2019
Otros					

RESULTADOS PREVISTOS

Variables y atributos a difundir: Solicitantes, presentados y aprobados a los exámenes para obtener el Título de Competencia Profesional para el Transporte por provincia y modalidad
Modificaciones/Observaciones:

PRODUCTOS DE DIFUSIÓN EN 2020

MODIFICACIONES/OBSERVACIONES

Denominación de Producto: Títulos de competencia profesional para el transporte	
Tipo de Producto: Tablas	
Url: https://juntadeandalucia.es/organismos/fomentoinfraestructurasordenaciondelterritorio/servicios/estadistica-cartografia/actividad/detalle/175152/175650.html	
Canal o Medio de difusión: Internet	
Periodicidad del Producto de difusión: Anual	
Desagregación Territorial de resultados: Provincial	

Denominación de Producto: Certificados de capacitación profesional para el transporte	
Tipo de Producto: Tablas	
Url: https://juntadeandalucia.es/organismos/fomentoinfraestructurasordenaciondelterritorio/servicios/estadistica-cartografia/actividad/detalle/175152/175649.html	
Canal o Medio de difusión: Internet	
Periodicidad del Producto de difusión: Anual	
Desagregación Territorial de resultados: Provincial	

Denominación de otros productos:
Modificaciones/Observaciones:

USO Y UTILIZACIÓN DE RESULTADOS

Perfil de Usuarios	
Solicitudes de datos	
Accesos en Web	
Impacto en medios	
Referencias técnicas	
Normas y planes	

COSTE MÁXIMO ESTIMADO EN 2020

COSTE ECONÓMICO REAL EN 2020

Coste: No genera coste externo	No ha generado coste externo
--------------------------------	------------------------------

NIVEL DE EJECUCIÓN DE LA ACTIVIDAD	Total	X	Parcial		Nulo	
Motivos del nivel de ejecución en caso de Parcial o Nulo:						

Evaluación PECA 2020	Actuaciones de la Junta Arbitral de Transportes	07.03.04
-------------------------	---	----------

Tipo actividad: Estadística	Organismo responsable: Consejería de Fomento, Infraestructuras y Ordenación del Territorio	Tema: 7. Transporte y movilidad
Etapas de desarrollo: Proyecto	Objeto: Producción	Subtema: 7.03 Tráfico y movilidad
Tipo de recogida: Fuente administrativa	Cumplimiento ejes: Cohesión y Políticas Públicas	

Objetivo: Obtener información sobre reclamaciones presentadas ante la Junta Arbitral de Transportes al objeto de estudiar las incidencias que pueden presentar en el Transporte de Mercancías
Modificaciones/Observaciones:
Sujeto informante: Consejería de Fomento, Infraestructuras y Ordenación del Territorio
Modificaciones/Observaciones:
Variables y atributos objeto de estudio: Reclamaciones presentadas ante la Junta Arbitral de Transportes
Modificaciones/Observaciones:

TRABAJOS PREVISTOS EN 2020

Fase	Descripción tarea	Periodicidad	Desagregación territorial	Fecha realización	Fecha referencia datos
Estudios previos y diseño					
Recogida y grabación de información	Recogida de información	Anual	Provincial	Feb-Abr/2020	2019
Tratamiento de datos y control de calidad	Tratamiento de datos	Anual	Provincial	May/2020	2019
Obtención y difusión de resultados	Difusión de resultados	Anual	Provincial	29/May/2020	2019
Otros					

TRABAJOS EJECUTADOS EN 2020

Fase	Descripción tarea	Periodicidad	Desagregación territorial	Fecha realización	Fecha referencia datos
Estudios previos y diseño					
Recogida y grabación de información	Recogida de información	Anual	Provincial	Feb-Abr/2020	2019
Tratamiento de datos y control de calidad	Tratamiento de datos	Anual	Provincial	May/2020	2019
Obtención y difusión de resultados	Difusión de resultados	Anual	Provincial	29/May/2020	2019
Otros					

RESULTADOS PREVISTOS

Variables y atributos a difundir: Número de reclamaciones presentadas ante la Junta Arbitral, motivo de reclamación, laudos emitidos y sentido de los laudos
Modificaciones/Observaciones:

PRODUCTOS DE DIFUSIÓN EN 2020

MODIFICACIONES/OBSERVACIONES

Denominación de Producto: Junta Arbitral de Transportes	
Tipo de Producto: Tablas	
Url: https://juntadeandalucia.es/organismos/fomentoinfraestructurasordenaciondelterritorio/servicios/estadistica-cartografia/actividad/detalle/175153/175651.html	
Canal o Medio de difusión: Internet	
Periodicidad del Producto de difusión: Anual	
Desagregación Territorial de resultados: Provincial	

Denominación de Producto:	
Tipo de Producto:	
Url:	
Canal o Medio de difusión:	
Periodicidad del Producto de difusión:	
Desagregación Territorial de resultados:	

Denominación de otros productos:	
Modificaciones/Observaciones:	

USO Y UTILIZACIÓN DE RESULTADOS

Perfil de Usuarios	
Solicitudes de datos	
Accesos en Web	
Impacto en medios	
Referencias técnicas	
Normas y planes	

COSTE MÁXIMO ESTIMADO EN 2020

COSTE ECONÓMICO REAL EN 2020

Coste: No genera coste externo	No ha generado coste externo
--------------------------------	------------------------------

NIVEL DE EJECUCIÓN DE LA ACTIVIDAD	Total	X	Parcial		Nulo	
Motivos del nivel de ejecución en caso de Parcial o Nulo:						

Evaluación PECA 2020	Centros de formación de Capacitación Profesional	07.03.05
-------------------------	--	----------

Tipo actividad: Estadística	Organismo responsable: Consejería de Fomento, Infraestructuras y Ordenación del Territorio	Tema: 7. Transporte y movilidad
Etapa de desarrollo: Proyecto	Objeto: Producción	Subtema: 7.03 Tráfico y movilidad
Tipo de recogida: Fuente administrativa	Cumplimiento ejes: Cohesión y Políticas Públicas	

Objetivo: Obtener información sobre la acreditación, funcionamiento, medios disponibles de los centros que imparten formación para la obtención de Certificados de Aptitud Profesional para el transporte
Modificaciones/Observaciones:
Sujeto informante: Consejería de Fomento, Infraestructuras y Ordenación del Territorio
Modificaciones/Observaciones:
Variables y atributos objeto de estudio: Centros autorizados para impartir formación y cursos impartidos
Modificaciones/Observaciones:

TRABAJOS PREVISTOS EN 2020

Fase	Descripción tarea	Periodicidad	Desagregación territorial	Fecha realización	Fecha referencia datos
Estudios previos y diseño					
Recogida y grabación de información	Recogida de información	Anual	Provincial	May/2020	2019
Tratamiento de datos y control de calidad	Tratamiento de datos	Anual	Provincial	May/2020	2019
Obtención y difusión de resultados	Difusión de resultados	Anual	Provincial	29/May/2020	2019
Otros					

TRABAJOS EJECUTADOS EN 2020

Fase	Descripción tarea	Periodicidad	Desagregación territorial	Fecha realización	Fecha referencia datos
Estudios previos y diseño					
Recogida y grabación de información	Recogida de información	Anual	Provincial	May/2020	2019
Tratamiento de datos y control de calidad	Tratamiento de datos	Anual	Provincial	May/2020	2019
Obtención y difusión de resultados	Difusión de resultados	Anual	Provincial	29/May/2020	2019
Otros					

RESULTADOS PREVISTOS

Variables y atributos a difundir: Número de Centros Autorizados para impartir formación CAP, alumnado inscrito y número de cursos impartidos
Modificaciones/Observaciones:

PRODUCTOS DE DIFUSIÓN EN 2020

MODIFICACIONES/OBSERVACIONES

Denominación de Producto: Centros de formación de Certificados de aptitud profesional (CAP) de conductores	
Tipo de Producto: Tablas	
Url: https://juntadeandalucia.es/organismos/fomentoinfraestructurasyordenaciondelterritorio/servicios/estadistica-cartografia/actividad/detalle/175154/175652.html	
Canal o Medio de difusión: Internet	
Periodicidad del Producto de difusión: Anual	
Desagregación Territorial de resultados: Provincial	

Denominación de Producto:	
Tipo de Producto:	
Url:	
Canal o Medio de difusión:	
Periodicidad del Producto de difusión:	
Desagregación Territorial de resultados:	

Denominación de otros productos:	
Modificaciones/Observaciones:	

USO Y UTILIZACIÓN DE RESULTADOS

Perfil de Usuarios	
Solicitudes de datos	
Accesos en Web	
Impacto en medios	
Referencias técnicas	
Normas y planes	

COSTE MÁXIMO ESTIMADO EN 2020

COSTE ECONÓMICO REAL EN 2020

Coste: No genera coste externo	No ha generado coste externo
--------------------------------	------------------------------

NIVEL DE EJECUCIÓN DE LA ACTIVIDAD	Total	X	Parcial		Nulo	
Motivos del nivel de ejecución en caso de Parcial o Nulo:						

Evaluación PECA 2020	Títulos de Consejeros de Seguridad	07.03.06
-------------------------	------------------------------------	----------

Tipo actividad: Estadística	Organismo responsable: Consejería de Fomento, Infraestructuras y Ordenación del Territorio	Tema: 7. Transporte y movilidad
Etapas de desarrollo: Proyecto	Objeto: Producción	Subtema: 7.03 Tráfico y movilidad
Tipo de recogida: Fuente administrativa	Cumplimiento ejes: Cohesión y Políticas Públicas	

Objetivo: Obtener información sobre las Titulaciones de Consejeros de Seguridad
Modificaciones/Observaciones:
Sujeto informante: Consejería de Fomento, Infraestructuras y Ordenación del Territorio
Modificaciones/Observaciones:
Variables y atributos objeto de estudio: Exámenes y personas que realizan los exámenes
Modificaciones/Observaciones:

TRABAJOS PREVISTOS EN 2020

Fase	Descripción tarea	Periodicidad	Desagregación territorial	Fecha realización	Fecha referencia datos
Estudios previos y diseño					
Recogida y grabación de información	Recogida de información	Anual	Provincial	Ene/2020	2019
Tratamiento de datos y control de calidad	Tratamiento de datos	Anual	Provincial	Ene/2020	2019
Obtención y difusión de resultados	Difusión de resultados	Anual	Provincial	31/Ene/2020	2019
Otros					

TRABAJOS EJECUTADOS EN 2020

Fase	Descripción tarea	Periodicidad	Desagregación territorial	Fecha realización	Fecha referencia datos
Estudios previos y diseño					
Recogida y grabación de información	Recogida de información	Anual	Provincial	Ene/2020	2019
Tratamiento de datos y control de calidad	Tratamiento de datos	Anual	Provincial	Ene/2020	2019
Obtención y difusión de resultados	Difusión de resultados	Anual	Provincial	31/Ene/2020	2019
Otros					

RESULTADOS PREVISTOS

Variables y atributos a difundir: Número de solicitudes, personas presentadas título de Consejeros de Seguridad y número de títulos emitidos, según tipología y sexo
Modificaciones/Observaciones: Debido a que el sistema de información no lo permite, no se ha podido difundir la variable sexo

PRODUCTOS DE DIFUSIÓN EN 2020

MODIFICACIONES/OBSERVACIONES

Denominación de Producto: Consejeros de seguridad para el transporte de mercancías peligrosas	
Tipo de Producto: Tablas	
Url: https://juntadeandalucia.es/organismos/fomentoinfraestructurasyordenaciondelterritorio/servicios/estadistica-cartografia/actividad/detalle/175155/175577.html	
Canal o Medio de difusión: Internet	
Periodicidad del Producto de difusión: Anual	
Desagregación Territorial de resultados: Provincial	

Denominación de Producto:	
Tipo de Producto:	
Url:	
Canal o Medio de difusión:	
Periodicidad del Producto de difusión:	
Desagregación Territorial de resultados:	

Denominación de otros productos:	
Modificaciones/Observaciones:	

USO Y UTILIZACIÓN DE RESULTADOS

Perfil de Usuarios	
Solicitudes de datos	
Accesos en Web	
Impacto en medios	
Referencias técnicas	
Normas y planes	

COSTE MÁXIMO ESTIMADO EN 2020

COSTE ECONÓMICO REAL EN 2020

Coste: No genera coste externo	No ha generado coste externo
--------------------------------	------------------------------

NIVEL DE EJECUCIÓN DE LA ACTIVIDAD	Total	X	Parcial		Nulo	
Motivos del nivel de ejecución en caso de Parcial o Nulo:						

Evaluación PECA 2020	Inspección de empresas de transportes	07.03.07
-------------------------	---------------------------------------	----------

Tipo actividad: Estadística	Organismo responsable: Consejería de Fomento, Infraestructuras y Ordenación del Territorio	Tema: 7. Transporte y movilidad
Etapas de desarrollo: Proyecto	Objeto: Producción	Subtema: 7.03 Tráfico y movilidad
Tipo de recogida: Fuente administrativa		Cumplimiento ejes: Políticas Públicas

Objetivo: Obtener información sobre empresas de transportes inspeccionadas, número de trabajadores, infracciones cometidas, sanciones impuestas, ...
Modificaciones/Observaciones:
Sujeto informante: Consejería de Fomento, Infraestructuras y Ordenación del Territorio
Modificaciones/Observaciones:
Variables y atributos objeto de estudio: Empresas de transporte terrestre inspeccionadas
Modificaciones/Observaciones:

TRABAJOS PREVISTOS EN 2020

Fase	Descripción tarea	Periodicidad	Desagregación territorial	Fecha realización	Fecha referencia datos
Estudios previos y diseño					
Recogida y grabación de información	Recogida de información	Anual	Autonómica	Abr/2020	2019
Tratamiento de datos y control de calidad	Tratamiento de datos	Anual	Autonómica	Abr/2020	2019
Obtención y difusión de resultados	Difusión de resultados	Anual	Autonómica	30/Abr/2020	2019
Otros					

TRABAJOS EJECUTADOS EN 2020

Fase	Descripción tarea	Periodicidad	Desagregación territorial	Fecha realización	Fecha referencia datos
Estudios previos y diseño					
Recogida y grabación de información	Recogida de información	Anual	Autonómica	Abr/2020	2019
Tratamiento de datos y control de calidad	Tratamiento de datos	Anual	Autonómica	Abr/2020	2019
Obtención y difusión de resultados	Difusión de resultados	Anual	Autonómica	30/Abr/2020	2019
Otros					

RESULTADOS PREVISTOS

Variables y atributos a difundir: Número de empresas de transportes, jornadas y conductores inspeccionados de oficio por la Administración. Total de vehículos controlados. Infracciones detectadas según tipología. Importe de las sanciones impuestas
Modificaciones/Observaciones:

PRODUCTOS DE DIFUSIÓN EN 2020

MODIFICACIONES/OBSERVACIONES

Denominación de Producto: Inspección Empresas Transportes	
Tipo de Producto: Tablas	
Url: https://juntadeandalucia.es/organismos/fomentoinfraestructurasyordenaciondelterritorio/servicios/estadistica-cartografia/actividad/detalle/175156/175578.html	
Canal o Medio de difusión: Internet	
Periodicidad del Producto de difusión: Anual	
Desagregación Territorial de resultados: Autonómica	

Denominación de Producto:	
Tipo de Producto:	
Url:	
Canal o Medio de difusión:	
Periodicidad del Producto de difusión:	
Desagregación Territorial de resultados:	

Denominación de otros productos:	
Modificaciones/Observaciones:	

USO Y UTILIZACIÓN DE RESULTADOS

Perfil de Usuarios	
Solicitudes de datos	
Accesos en Web	
Impacto en medios	
Referencias técnicas	
Normas y planes	

COSTE MÁXIMO ESTIMADO EN 2020

COSTE ECONÓMICO REAL EN 2020

Coste: No genera coste externo	No ha generado coste externo
--------------------------------	------------------------------

NIVEL DE EJECUCIÓN DE LA ACTIVIDAD	Total	X	Parcial		Nulo	
Motivos del nivel de ejecución en caso de Parcial o Nulo:						

Evaluación PECA 2020	Sanciones en materia de transportes	07.03.08
-------------------------	-------------------------------------	----------

Tipo actividad: Estadística	Organismo responsable: Consejería de Fomento, Infraestructuras y Ordenación del Territorio	Tema: 7. Transporte y movilidad
Etapas de desarrollo: Proyecto	Objeto: Producción	Subtema: 7.03 Tráfico y movilidad
Tipo de recogida: Fuente administrativa	Cumplimiento ejes: Cohesión y Políticas Públicas	

Objetivo: Obtener información sobre infracciones cometidas en el sector transportes al objeto de adoptar las medidas necesarias para evitar la producción de las mismas. Sanciones impuestas en materia de Transportes
Modificaciones/Observaciones:
Sujeto informante: Consejería de Fomento, Infraestructuras y Ordenación del Territorio
Modificaciones/Observaciones:
Variables y atributos objeto de estudio: Boletines y Expedientes sancionadores
Modificaciones/Observaciones:

TRABAJOS PREVISTOS EN 2020

Fase	Descripción tarea	Periodicidad	Desagregación territorial	Fecha realización	Fecha referencia datos
Estudios previos y diseño					
Recogida y grabación de información	Recogida de información	Anual	Provincial	May/2020	2019
Tratamiento de datos y control de calidad	Tratamiento de datos	Anual	Provincial	May/2020	2019
Obtención y difusión de resultados	Difusión de resultados	Anual	Provincial	29/May/2020	2019
Otros					

TRABAJOS EJECUTADOS EN 2020

Fase	Descripción tarea	Periodicidad	Desagregación territorial	Fecha realización	Fecha referencia datos
Estudios previos y diseño					
Recogida y grabación de información	Recogida de información	Anual	Provincial	May/2020	2019
Tratamiento de datos y control de calidad	Tratamiento de datos	Anual	Provincial	May/2020	2019
Obtención y difusión de resultados	Difusión de resultados	Anual	Provincial	29/May/2020	2019
Otros					

RESULTADOS PREVISTOS

Variables y atributos a difundir: Número de denuncias, expedientes iniciados, resueltos, recursos planteados, expedientes por materia (exceso de peso, tiempos de conducción y descanso, incumplimientos concesiones de viajeros,...)
Modificaciones/Observaciones: Se ofrece información de los expedientes tramitados, resultados de las resoluciones e importe de las sanciones

PRODUCTOS DE DIFUSIÓN EN 2020

MODIFICACIONES/OBSERVACIONES

Denominación de Producto: Sanciones de transportes	
Tipo de Producto: Tablas	
Url: https://juntadeandalucia.es/organismos/fomentoinfraestructurasordenaciondelterritorio/servicios/estadistica-cartografia/actividad/detalle/175157/175579.html	
Canal o Medio de difusión: Internet	
Periodicidad del Producto de difusión: Anual	
Desagregación Territorial de resultados: Provincial	

Denominación de Producto:	
Tipo de Producto:	
Url:	
Canal o Medio de difusión:	
Periodicidad del Producto de difusión:	
Desagregación Territorial de resultados:	

Denominación de otros productos:	
Modificaciones/Observaciones:	

USO Y UTILIZACIÓN DE RESULTADOS

Perfil de Usuarios	
Solicitudes de datos	
Accesos en Web	
Impacto en medios	
Referencias técnicas	
Normas y planes	

COSTE MÁXIMO ESTIMADO EN 2020

COSTE ECONÓMICO REAL EN 2020

Coste: No genera coste externo	No ha generado coste externo
--------------------------------	------------------------------

NIVEL DE EJECUCIÓN DE LA ACTIVIDAD	Total	X	Parcial		Nulo	
Motivos del nivel de ejecución en caso de Parcial o Nulo:						

Evaluación PECA 2020	Tarjetas de Tacógrafo Digital	07.03.09
-------------------------	-------------------------------	----------

Tipo actividad: Estadística	Organismo responsable: Consejería de Fomento, Infraestructuras y Ordenación del Territorio	Tema: 7. Transporte y movilidad
Etapas de desarrollo: Proyecto	Objeto: Producción	Subtema: 7.03 Tráfico y movilidad
Tipo de recogida: Fuente administrativa	Cumplimiento ejes: Cohesión y Políticas Públicas	

Objetivo: Obtener información sobre tarjetas tacógrafo emitidas al objeto de conocer el tránsito de vehículos que se dedican al sector del Transporte, talleres y personas titulares de dichas tarjetas
Modificaciones/Observaciones:
Sujeto informante: Consejería de Fomento, Infraestructuras y Ordenación del Territorio
Modificaciones/Observaciones:
Variables y atributos objeto de estudio: Tarjetas tacógrafo emitidas
Modificaciones/Observaciones:

TRABAJOS PREVISTOS EN 2020

Fase	Descripción tarea	Periodicidad	Desagregación territorial	Fecha realización	Fecha referencia datos
Estudios previos y diseño					
Recogida y grabación de información	Recogida de información	Anual	Provincial	May/2020	2019
Tratamiento de datos y control de calidad	Tratamiento de datos	Anual	Provincial	May/2020	2019
Obtención y difusión de resultados	Difusión de resultados	Anual	Provincial	29/May/2020	2019
Otros					

TRABAJOS EJECUTADOS EN 2020

Fase	Descripción tarea	Periodicidad	Desagregación territorial	Fecha realización	Fecha referencia datos
Estudios previos y diseño					
Recogida y grabación de información	Recogida de información	Anual	Provincial	May/2020	2019
Tratamiento de datos y control de calidad	Tratamiento de datos	Anual	Provincial	May/2020	2019
Obtención y difusión de resultados	Difusión de resultados	Anual	Provincial	29/May/2020	2019
Otros					

RESULTADOS PREVISTOS

Variables y atributos a difundir: Número de tarjetas emitidas, tipología de tarjetas: número de tarjetas de conductor, tarjetas de empresa y y tarjetas de taller
Modificaciones/Observaciones:

PRODUCTOS DE DIFUSIÓN EN 2020

MODIFICACIONES/OBSERVACIONES

Denominación de Producto: Tacógrafo Digital	
Tipo de Producto: Tablas	
Url: https://juntadeandalucia.es/organismos/fomentoinfraestructurasordenaciondelterritorio/servicios/estadistica-cartografia/actividad/detalle/175158/175580.html	
Canal o Medio de difusión: Internet	
Periodicidad del Producto de difusión: Anual	
Desagregación Territorial de resultados: Provincial	

Denominación de Producto:	
Tipo de Producto:	
Url:	
Canal o Medio de difusión:	
Periodicidad del Producto de difusión:	
Desagregación Territorial de resultados:	

Denominación de otros productos:	
Modificaciones/Observaciones:	

USO Y UTILIZACIÓN DE RESULTADOS

Perfil de Usuarios	
Solicitudes de datos	
Accesos en Web	
Impacto en medios	
Referencias técnicas	
Normas y planes	

COSTE MÁXIMO ESTIMADO EN 2020

COSTE ECONÓMICO REAL EN 2020

Coste: No genera coste externo	No ha generado coste externo
--------------------------------	------------------------------

NIVEL DE EJECUCIÓN DE LA ACTIVIDAD	Total	X	Parcial		Nulo	
Motivos del nivel de ejecución en caso de Parcial o Nulo:						

Evaluación PECA 2020	Autorizaciones de transporte	07.03.10
-------------------------	------------------------------	----------

Tipo actividad: Estadística	Organismo responsable: Consejería de Fomento, Infraestructuras y Ordenación del Territorio	Tema: 7. Transporte y movilidad
Etapas de desarrollo: Proyecto	Objeto: Producción	Subtema: 7.03 Tráfico y movilidad
Tipo de recogida: Fuente administrativa	Cumplimiento ejes: Cohesión y Políticas Públicas	

Objetivo: Obtener información sobre autorizaciones de transportes para seguimiento de la actividad del transporte en Andalucía
Modificaciones/Observaciones:
Sujeto informante: Consejería de Fomento, Infraestructuras y Ordenación del Territorio
Modificaciones/Observaciones:
Variables y atributos objeto de estudio: Autorizaciones de transportes emitidas, según tipología. Parque de vehículos según tipología
Modificaciones/Observaciones:

TRABAJOS PREVISTOS EN 2020

Fase	Descripción tarea	Periodicidad	Desagregación territorial	Fecha realización	Fecha referencia datos
Estudios previos y diseño					
Recogida y grabación de información	Recogida de información	Anual	Provincial	Sep/2020	2019
Tratamiento de datos y control de calidad	Tratamiento de datos	Anual	Provincial	Sep/2020	2019
Obtención y difusión de resultados	Difusión de resultados	Anual	Provincial	30/Sep/2020	2019
Otros					

TRABAJOS EJECUTADOS EN 2020

Fase	Descripción tarea	Periodicidad	Desagregación territorial	Fecha realización	Fecha referencia datos
Estudios previos y diseño					
Recogida y grabación de información	Recogida de información	Anual	Provincial	Sep/2020	2019
Tratamiento de datos y control de calidad	Tratamiento de datos	Anual	Provincial	Sep/2020	2019
Obtención y difusión de resultados	Difusión de resultados	Anual	Provincial	30/Sep/2020	2019
Otros					

RESULTADOS PREVISTOS

Variables y atributos a difundir: Autorizaciones de empresa, operador y vehículo emitidas, distribución por clase o actividad. Parque de vehículos según clase o actividad
Modificaciones/Observaciones:

PRODUCTOS DE DIFUSIÓN EN 2020

MODIFICACIONES/OBSERVACIONES

Denominación de Producto: Autorizaciones de Transporte	
Tipo de Producto: Tablas	
Url: https://juntadeandalucia.es/organismos/fomentoinfraestructurasyordenaciondelterritorio/servicios/estadistica-cartografia/actividad/detalle/175159/175581.html	
Canal o Medio de difusión: Internet	
Periodicidad del Producto de difusión: Anual	
Desagregación Territorial de resultados: Provincial	

Denominación de Producto: Parque de vehículos	Parque de vehículos autorizados
Tipo de Producto: Tablas	
Url: https://juntadeandalucia.es/organismos/fomentoinfraestructurasyordenaciondelterritorio/servicios/estadistica-cartografia/actividad/detalle/175159/191749.html	
Canal o Medio de difusión: Internet	
Periodicidad del Producto de difusión: Anual	
Desagregación Territorial de resultados: Provincial	

Denominación de otros productos:
Modificaciones/Observaciones:

USO Y UTILIZACIÓN DE RESULTADOS

Perfil de Usuarios	
Solicitudes de datos	
Accesos en Web	
Impacto en medios	
Referencias técnicas	
Normas y planes	

COSTE MÁXIMO ESTIMADO EN 2020

COSTE ECONÓMICO REAL EN 2020

Coste: No genera coste externo	No ha generado coste externo
--------------------------------	------------------------------

NIVEL DE EJECUCIÓN DE LA ACTIVIDAD	Total	X	Parcial		Nulo	
Motivos del nivel de ejecución en caso de Parcial o Nulo:						

Evaluación PECA 2020	Autorizaciones de Transporte Escolar	07.03.11
-------------------------	--------------------------------------	----------

Tipo actividad: Estadística	Organismo responsable: Consejería de Fomento, Infraestructuras y Ordenación del Territorio	Tema: 7. Transporte y movilidad
Etapas de desarrollo: Proyecto	Objeto: Producción	Subtema: 7.03 Tráfico y movilidad
Tipo de recogida: Fuente administrativa	Cumplimiento ejes:	

Objetivo: Obtener información sobre autorizaciones de transporte regular de uso especial de escolares
Modificaciones/Observaciones:
Sujeto informante: Consejería de Fomento, Infraestructuras y Ordenación del Territorio
Modificaciones/Observaciones:
Variables y atributos objeto de estudio: Autorizaciones de transporte escolar
Modificaciones/Observaciones:

TRABAJOS PREVISTOS EN 2020

Fase	Descripción tarea	Periodicidad	Desagregación territorial	Fecha realización	Fecha referencia datos
Estudios previos y diseño					
Recogida y grabación de información	Recogida de información	Anual	Provincial	Tri2/2020	Curso 2019/2020
Tratamiento de datos y control de calidad	Tratamiento de datos	Anual	Provincial	Tri2/2020	Curso 2019/2020
Obtención y difusión de resultados	Difusión de resultados	Anual	Provincial	30/Jun/2020	Curso 2019/2020
Otros					

TRABAJOS EJECUTADOS EN 2020

Fase	Descripción tarea	Periodicidad	Desagregación territorial	Fecha realización	Fecha referencia datos
Estudios previos y diseño					
Recogida y grabación de información					
Tratamiento de datos y control de calidad					
Obtención y difusión de resultados					
Otros					

RESULTADOS PREVISTOS

Variables y atributos a difundir: Rutas de transporte escolar autorizadas
Modificaciones/Observaciones:

PRODUCTOS DE DIFUSIÓN EN 2020

MODIFICACIONES/OBSERVACIONES

Denominación de Producto: Autorizaciones Transporte Escolar	
Tipo de Producto: Tablas	
Url:	
Canal o Medio de difusión: Internet	
Periodicidad del Producto de difusión: Anual	
Desagregación Territorial de resultados: Provincial	

Denominación de Producto:	
Tipo de Producto:	
Url:	
Canal o Medio de difusión:	
Periodicidad del Producto de difusión:	
Desagregación Territorial de resultados:	

Denominación de otros productos:
Modificaciones/Observaciones:

USO Y UTILIZACIÓN DE RESULTADOS

Perfil de Usuarios	
Solicitudes de datos	
Accesos en Web	
Impacto en medios	
Referencias técnicas	
Normas y planes	

COSTE MÁXIMO ESTIMADO EN 2020

COSTE ECONÓMICO REAL EN 2020

Coste: No genera coste externo	No ha generado coste externo
--------------------------------	------------------------------

NIVEL DE EJECUCIÓN DE LA ACTIVIDAD	Total		Parcial		Nulo	X
Motivos del nivel de ejecución en caso de Parcial o Nulo:	Cancelación del Proyecto					

Evaluación PECA 2020	Certificados de Aptitud Profesional para el Transporte	07.03.12
-------------------------	--	----------

Tipo actividad: Estadística	Organismo responsable: Consejería de Fomento, Infraestructuras y Ordenación del Territorio	Tema: 7. Transporte y movilidad
Etapas de desarrollo: Proyecto	Objeto: Producción	Subtema: 7.03 Tráfico y movilidad
Tipo de recogida: Fuente administrativa	Cumplimiento ejes: Cohesión y Políticas Públicas	

Objetivo: Obtener información sobre los Certificados de Aptitud Profesional acreditativos de la cualificación inicial de los conductores de determinados vehículos destinados al transporte por carretera
Modificaciones/Observaciones:
Sujeto informante: Consejería de Fomento, Infraestructuras y Ordenación del Territorio
Modificaciones/Observaciones:
Variables y atributos objeto de estudio: Exámenes y Certificados de Aptitud Profesional
Modificaciones/Observaciones:

TRABAJOS PREVISTOS EN 2020

Fase	Descripción tarea	Periodicidad	Desagregación territorial	Fecha realización	Fecha referencia datos
Estudios previos y diseño					
Recogida y grabación de información	Recogida de información	Anual	Provincial	Sep/2020	2019
Tratamiento de datos y control de calidad	Tratamiento de datos	Anual	Provincial	Sep/2020	2019
Obtención y difusión de resultados	Difusión de resultados	Anual	Provincial	30/Sep/2020	2019
Otros					

TRABAJOS EJECUTADOS EN 2020

Fase	Descripción tarea	Periodicidad	Desagregación territorial	Fecha realización	Fecha referencia datos
Estudios previos y diseño					
Recogida y grabación de información	Recogida de información	Anual	Provincial	Sep/2020	2019
Tratamiento de datos y control de calidad	Tratamiento de datos	Anual	Provincial	Sep/2020	2019
Obtención y difusión de resultados	Difusión de resultados	Anual	Provincial	30/Sep/2020	2019
Otros					

RESULTADOS PREVISTOS

Variables y atributos a difundir: Solicitantes, presentados y aprobados, según tipo
Modificaciones/Observaciones:

PRODUCTOS DE DIFUSIÓN EN 2020

MODIFICACIONES/OBSERVACIONES

Denominación de Producto: Certificado CAP	
Tipo de Producto: Tablas	
Url: https://juntadeandalucia.es/organismos/fomentoinfraestructurasordenaciondelterritorio/servicios/estadistica-cartografia/actividad/detalle/175161/175583.html	
Canal o Medio de difusión: Internet	
Periodicidad del Producto de difusión: Anual	
Desagregación Territorial de resultados: Provincial	

Denominación de Producto:	
Tipo de Producto:	
Url:	
Canal o Medio de difusión:	
Periodicidad del Producto de difusión:	
Desagregación Territorial de resultados:	

Denominación de otros productos:	
Modificaciones/Observaciones:	

USO Y UTILIZACIÓN DE RESULTADOS

Perfil de Usuarios	
Solicitudes de datos	
Accesos en Web	
Impacto en medios	
Referencias técnicas	
Normas y planes	

COSTE MÁXIMO ESTIMADO EN 2020

COSTE ECONÓMICO REAL EN 2020

Coste: No genera coste externo	No ha generado coste externo
--------------------------------	------------------------------

NIVEL DE EJECUCIÓN DE LA ACTIVIDAD	Total	X	Parcial		Nulo	
Motivos del nivel de ejecución en caso de Parcial o Nulo:						

Evaluación PECA 2020	Inventario de la planificación territorial en Andalucía	09.04.01
-------------------------	---	----------

Tipo actividad: Estadística y Cartográfica	Organismo responsable: Consejería de Fomento, Infraestructuras y Ordenación del Territorio	Tema: 9. Administración y servicios públicos
Etapas de desarrollo: Proyecto	Objeto: Producción	Subtema: 9.04 Ordenación del territorio y urbanismo
Tipo de recogida: Fuente administrativa y Recopilación o Síntesis	Cumplimiento ejes:	

Objetivo: Obtener información sobre el estado y tramitación de los diferentes planes autonómicos de carácter territorial derivados de la Ley 1/1994, de 11 de enero, de Ordenación del Territorio de Andalucía
Modificaciones/Observaciones:
Sujeto informante: Consejería de Fomento, Infraestructuras y Ordenación del Territorio
Modificaciones/Observaciones:
Variables y atributos objeto de estudio: Estado de tramitación de los planes de ordenación del territorio
Modificaciones/Observaciones:

TRABAJOS PREVISTOS EN 2020

Fase	Descripción tarea	Periodicidad	Desagregación territorial	Fecha realización	Fecha referencia datos
Estudios previos y diseño					
Recogida y grabación de información	Recogida de información	Continua	Multiterritorial	2020	2020
Tratamiento de datos y control de calidad	Tratamiento de datos	Continua	Multiterritorial	2020	2020
Obtención y difusión de resultados	Difusión de resultados	Anual	Multiterritorial	21/Dic/2020	2019
Otros					

TRABAJOS EJECUTADOS EN 2020

Fase	Descripción tarea	Periodicidad	Desagregación territorial	Fecha realización	Fecha referencia datos
Estudios previos y diseño					
Recogida y grabación de información	Recogida de información	Continua	Multiterritorial	2020	2020
Tratamiento de datos y control de calidad	Tratamiento de datos	Continua	Multiterritorial	2020	2020
Obtención y difusión de resultados					
Otros					

RESULTADOS PREVISTOS

Variables y atributos a difundir: Planes de ordenación del territorio, número de municipios, población, superficie, situación tramitación
Modificaciones/Observaciones:

PRODUCTOS DE DIFUSIÓN EN 2020

MODIFICACIONES/OBSERVACIONES

Denominación de Producto: Estadísticas de la Planificación Territorial en Andalucía	
Tipo de Producto: Tablas	
Url:	
Canal o Medio de difusión: Internet	
Periodicidad del Producto de difusión: Anual	
Desagregación Territorial de resultados: Multiterritorial	

Denominación de Producto:	
Tipo de Producto:	
Url:	
Canal o Medio de difusión:	
Periodicidad del Producto de difusión:	
Desagregación Territorial de resultados:	

Denominación de otros productos:
Modificaciones/Observaciones:

USO Y UTILIZACIÓN DE RESULTADOS

Perfil de Usuarios	
Solicitudes de datos	
Accesos en Web	
Impacto en medios	
Referencias técnicas	
Normas y planes	

COSTE MÁXIMO ESTIMADO EN 2020

COSTE ECONÓMICO REAL EN 2020

Coste: No genera coste externo	No ha generado coste externo
--------------------------------	------------------------------

NIVEL DE EJECUCIÓN DE LA ACTIVIDAD	Total	Parcial	X	Nulo
Motivos del nivel de ejecución en caso de Parcial o Nulo:	Pendiente de difusión			

Evaluación PECA 2020	Inventario de la planificación urbanística en Andalucía	09.04.02
-------------------------	---	----------

Tipo actividad: Estadística	Organismo responsable: Consejería de Fomento, Infraestructuras y Ordenación del Territorio	Tema: 9. Administración y servicios públicos
Etapas de desarrollo: Proyecto	Objeto: Producción	Subtema: 9.04 Ordenación del territorio y urbanismo
Tipo de recogida: Fuente administrativa y Recopilación o Síntesis		Cumplimiento ejes: Cohesión y Políticas Públicas

Objetivo: Obtener información sobre la situación del planeamiento urbanístico municipal en el ámbito de las competencias urbanísticas de la Comunidad Autónoma de Andalucía, derivado de la Ley 7/2002, de 17 de diciembre, de Ordenación Urbanística de Andalucía
Modificaciones/Observaciones:
Sujeto informante: Consejería de Fomento, Infraestructuras y Ordenación del Territorio
Modificaciones/Observaciones:
Variables y atributos objeto de estudio: Instrumentos de planificación urbanística de cada municipio de Andalucía y la superficie y población a la que se aplican
Modificaciones/Observaciones:

TRABAJOS PREVISTOS EN 2020

Fase	Descripción tarea	Periodicidad	Desagregación territorial	Fecha realización	Fecha referencia datos
Estudios previos y diseño					
Recogida y grabación de información	Recogida de información	Continua	Municipal	2020	2020
Tratamiento de datos y control de calidad	Tratamiento de datos	Anual	Provincial	Ene/2020	Dic/2019
Obtención y difusión de resultados	Difusión de resultados	Anual	Provincial	31/Ene/2020	Dic/2019
Otros					

TRABAJOS EJECUTADOS EN 2020

Fase	Descripción tarea	Periodicidad	Desagregación territorial	Fecha realización	Fecha referencia datos
Estudios previos y diseño					
Recogida y grabación de información	Recogida de información	Continua	Municipal	2020	2020
Tratamiento de datos y control de calidad	Tratamiento de datos	Anual	Provincial	Ene/2020	Dic/2019
Obtención y difusión de resultados	Difusión de resultados	Anual	Provincial	31/Ene/2020	Dic/2019
Otros					

RESULTADOS PREVISTOS

Variables y atributos a difundir: Tipo de instrumento de planeamiento urbanístico que abarca todo el término municipal (Plan general municipal, normas subsidiarias, delimitación de suelo urbano o sin planeamiento municipal), número de municipios, superficie en Km ² y población de la provincia por tipo de instrumento
Modificaciones/Observaciones:

PRODUCTOS DE DIFUSIÓN EN 2020

MODIFICACIONES/OBSERVACIONES

Denominación de Producto: Estadística Planificación Urbanística	
Tipo de Producto: Tablas, Gráficos y Mapas	
Url: https://juntadeandalucia.es/organismos/fomentoinfraestructurasyordenaciondelterritorio/servicios/estadistica-cartografia/actividad/detalle/175245/175669.html	
Canal o Medio de difusión: Internet	
Periodicidad del Producto de difusión: Anual	
Desagregación Territorial de resultados: Provincial	

Denominación de Producto:	Revisión-adaptación del planeamiento a la LOUA
Tipo de Producto:	Tablas
Url: https://juntadeandalucia.es/organismos/fomentoinfraestructurasyordenaciondelterritorio/servicios/estadistica-cartografia/actividad/detalle/175245/193763.html	
Canal o Medio de difusión:	Internet
Periodicidad del Producto de difusión:	Anual
Desagregación Territorial de resultados:	Provincial

Denominación de otros productos:
Modificaciones/Observaciones:

USO Y UTILIZACIÓN DE RESULTADOS

Perfil de Usuarios	
Solicitudes de datos	
Accesos en Web	
Impacto en medios	
Referencias técnicas	
Normas y planes	

COSTE MÁXIMO ESTIMADO EN 2020

COSTE ECONÓMICO REAL EN 2020

Coste: No genera coste externo	No ha generado coste externo
--------------------------------	------------------------------

NIVEL DE EJECUCIÓN DE LA ACTIVIDAD	Total	X	Parcial		Nulo	
Motivos del nivel de ejecución en caso de Parcial o Nulo:						

Evaluación PECA 2020	Nodo de Fomento, Infraestructuras y Ordenación del Territorio en la IDEAndalucía	13.00.19
-------------------------	--	----------

Tipo actividad: Cartográfica	Organismo responsable: Consejería de Fomento, Infraestructuras y Ordenación del Territorio	Tema: 13. Multidisciplinares y no desglosables por sector o tema
Etapas de desarrollo: Proyecto	Objeto: Difusión	Subtema: 13.00 No se divide
Tipo de recogida: Recopilación o Síntesis	Cumplimiento ejes: Cohesión y Políticas Públicas	

Objetivo: Mantener y difundir a través de servicios interoperables estándares, un gran volumen de información en materia de fomento, infraestructuras y ordenación del territorio
Modificaciones/Observaciones:
Sujeto informante: Consejería de Fomento, Infraestructuras y Ordenación del Territorio
Modificaciones/Observaciones:
Variables y atributos objeto de estudio: Información geográfica relacionada con las áreas de fomento, infraestructuras y ordenación del territorio
Modificaciones/Observaciones:

TRABAJOS PREVISTOS EN 2020

Fase	Descripción tarea	Periodicidad	Desagregación territorial	Fecha realización	Fecha referencia datos
Estudios previos y diseño					
Recogida y grabación de información					
Tratamiento de datos y control de calidad	Control de calidad de los servicios	No periódica	Multiterritorial	2020	2020
Obtención y difusión de resultados	Difusión de resultados	Continua	Multiterritorial	2020	2020
Otros					

TRABAJOS EJECUTADOS EN 2020

Fase	Descripción tarea	Periodicidad	Desagregación territorial	Fecha realización	Fecha referencia datos
Estudios previos y diseño					
Recogida y grabación de información					
Tratamiento de datos y control de calidad	Control de calidad de los servicios	No periódica	Multiterritorial	2020	2020
Obtención y difusión de resultados	Difusión de resultados	Continua	Multiterritorial	2020	2020 y anteriores
Otros					

RESULTADOS PREVISTOS

Variables y atributos a difundir: Información geográfica relacionada con las áreas de fomento, infraestructuras y ordenación del territorio
Modificaciones/Observaciones:

PRODUCTOS DE DIFUSIÓN EN 2020

MODIFICACIONES/OBSERVACIONES

Denominación de Producto: Servicios de información geográfica	
Tipo de Producto: Servicios	
Url: https://juntadeandalucia.es/organismos/fomentoinfraestructurasordenaciondelterritorio/servicios/estadistica-cartografia/actividad/detalle/175395/175638.html	
Canal o Medio de difusión: Internet	
Periodicidad del Producto de difusión: Continua	
Desagregación Territorial de resultados: Multiterritorial	

Denominación de Producto:	
Tipo de Producto:	
Url:	
Canal o Medio de difusión:	
Periodicidad del Producto de difusión:	
Desagregación Territorial de resultados:	

Denominación de otros productos:	
Modificaciones/Observaciones:	

USO Y UTILIZACIÓN DE RESULTADOS

Perfil de Usuarios	
Solicitudes de datos	
Accesos en Web	
Impacto en medios	
Referencias técnicas	
Normas y planes	

COSTE MÁXIMO ESTIMADO EN 2020

COSTE ECONÓMICO REAL EN 2020

Coste: No genera coste externo	No ha generado coste externo
--------------------------------	------------------------------

NIVEL DE EJECUCIÓN DE LA ACTIVIDAD	Total	X	Parcial		Nulo	
Motivos del nivel de ejecución en caso de Parcial o Nulo:						

CONSEJERÍA DE CULTURA Y PATRIMONIO HISTÓRICO

Directorio de instituciones e infraestructuras culturales en Andalucía.....	753
Estadística de producción editorial de Andalucía.....	755
Estadística de la Red de Bibliotecas Públicas de Andalucía.....	757
Estadística de archivos de Andalucía.....	759
Estadística de museos gestionados por la Consejería de Cultura y Patrimonio Histórico.....	761
Estadística de patrimonio histórico de Andalucía.....	763
Estadística de la Red de Espacios Culturales de Andalucía.....	765
Estadística sobre propiedad intelectual en Andalucía.....	767
Catálogo General del Patrimonio Histórico Andaluz.....	769
Sistema de Información Geográfica de la Consejería de Cultura y Patrimonio Histórico.....	771
Cartografía del Patrimonio Cultural Andaluz.....	773
Centros urbanos andaluces declarados Conjuntos Históricos.....	775
Tejido empresarial de la cultura en Andalucía.....	777

Evaluación PECA 2020	Directorio de instituciones e infraestructuras culturales en Andalucía	03.01.03
-------------------------	--	----------

Tipo actividad: Estadística	Organismo responsable: Consejería de Cultura y Patrimonio Histórico	Tema: 3. Uso del tiempo
Etapas de desarrollo: Operación	Objeto: Producción	Subtema: 3.01 Cultura, deporte y ocio
Tipo de recogida: Fuente administrativa y Recopilación o Síntesis		Cumplimiento ejes: Cohesión y Políticas Públicas

Objetivo: Suministrar información sobre ubicación, organización, identificación, equipamiento y ámbito de influencia de las instituciones e infraestructuras culturales ubicadas en la Comunidad Autónoma de Andalucía, a fin de determinar las áreas territoriales y administrativas infradotadas en materia cultural
Modificaciones/Observaciones:
Sujeto informante: Consejería de Cultura y Patrimonio Histórico y otros organismos productores de estadísticas
Modificaciones/Observaciones:
Variables y atributos objeto de estudio: Instituciones e infraestructuras culturales en Andalucía
Modificaciones/Observaciones:

TRABAJOS PREVISTOS EN 2020

Fase	Descripción tarea	Periodicidad	Desagregación territorial	Fecha realización	Fecha referencia datos
Estudios previos y diseño					
Recogida y grabación de información	Recogida de información	Anual	Multiterritorial	Sep-Nov/2020	2020
Tratamiento de datos y control de calidad	Tratamiento de datos	Anual	Multiterritorial	Oct-Dic/2020	2020
Obtención y difusión de resultados	Difusión de resultados	Anual	Provincial	Dic/2020	2020
Otros					

TRABAJOS EJECUTADOS EN 2020

Fase	Descripción tarea	Periodicidad	Desagregación territorial	Fecha realización	Fecha referencia datos
Estudios previos y diseño					
Recogida y grabación de información	Recogida de información	Anual	Multiterritorial	Sep-Nov/2020	2020
Tratamiento de datos y control de calidad	Tratamiento de datos	Anual	Multiterritorial	Oct-Dic/2020	2020
Obtención y difusión de resultados	Difusión de resultados	Anual	Provincial	22/Ene/2021	2020
Otros					

RESULTADOS PREVISTOS

Variables y atributos a difundir: Número de instituciones e infraestructuras culturales según tipología y provincia andaluza
Modificaciones/Observaciones:

PRODUCTOS DE DIFUSIÓN EN 2020

MODIFICACIONES/OBSERVACIONES

Denominación de Producto: Directorio de instituciones e infraestructuras culturales en Andalucía	
Tipo de Producto: Tablas y Gráficos	
Url: https://juntadeandalucia.es/organismos/culturaypatrimoniohistorico/servicios/estadistica-cartografia/actividad/detalle/175087.html	
Canal o Medio de difusión: Internet	
Periodicidad del Producto de difusión: Anual	
Desagregación Territorial de resultados: Provincial	

Denominación de Producto:	
Tipo de Producto:	
Url:	
Canal o Medio de difusión:	
Periodicidad del Producto de difusión:	
Desagregación Territorial de resultados:	

Denominación de otros productos:	
Modificaciones/Observaciones:	

USO Y UTILIZACIÓN DE RESULTADOS

Perfil de Usuarios	Usuarios internos de la Consejería; usuarios externos: ciudadanía, AAPP, organizaciones y empresas
Solicitudes de datos	1
Accesos en Web	296
Impacto en medios	
Referencias técnicas	
Normas y planes	Planificación en materia de cultura

COSTE MÁXIMO ESTIMADO EN 2020

COSTE ECONÓMICO REAL EN 2020

Coste: No genera coste externo	No ha generado coste externo
--------------------------------	------------------------------

NIVEL DE EJECUCIÓN DE LA ACTIVIDAD	Total	X	Parcial		Nulo	
Motivos del nivel de ejecución en caso de Parcial o Nulo:						

Evaluación PECA 2020	Estadística de producción editorial de Andalucía	03.01.04
-------------------------	--	----------

Tipo actividad: Estadística y Cartográfica	Organismo responsable: Consejería de Cultura y Patrimonio Histórico	Tema: 3. Uso del tiempo
Etapas de desarrollo: Operación	Objeto: Producción	Subtema: 3.01 Cultura, deporte y ocio
Tipo de recogida: Fuente administrativa		Cumplimiento ejes: Cohesión y Políticas Públicas

Objetivo: Conocer el volumen de producción de la industria editorial de Andalucía, así como la evolución del patrimonio bibliográfico andaluz, determinando el grado de eficacia y rentabilidad de los recursos empleados en el fomento de la actividad editorial
Modificaciones/Observaciones:
Sujeto informante: Consejería de Cultura y Patrimonio Histórico
Modificaciones/Observaciones:
Variables y atributos objeto de estudio: Información administrativa sobre el material objeto de Depósito Legal ingresado en la Biblioteca de Andalucía y en las Bibliotecas Públicas del Estado de cada provincia andaluza
Modificaciones/Observaciones:

TRABAJOS PREVISTOS EN 2020

Fase	Descripción tarea	Periodicidad	Desagregación territorial	Fecha realización	Fecha referencia datos
Estudios previos y diseño					
Recogida y grabación de información	Recogida de información	Trimestral	Provincial	Ene/2020, Abr/2020 Jul/2020, Oct/2020	Tri4/2019, Tri1/2020 Tri2/2020, Tri3/2020
Tratamiento de datos y control de calidad	Tratamiento de datos	Trimestral	Provincial	Ene/2020, Abr/2020 Jul/2020, Oct/2020	Tri4/2019, Tri1/2020 Tri2/2020, Tri3/2020
Obtención y difusión de resultados	Difusión de resultados	Anual Trimestral	Provincial	Ene/2020 Abr/2020, Jul/2020 Oct/2020	2019 Tri1/2020, Tri2/2020 Tri3/2020
Otros					

TRABAJOS EJECUTADOS EN 2020

Fase	Descripción tarea	Periodicidad	Desagregación territorial	Fecha realización	Fecha referencia datos
Estudios previos y diseño					
Recogida y grabación de información	Recogida de información	Trimestral	Provincial	Ene/2020, Abr/2020 Jul/2020, Oct/2020	Tri4/2019, Tri1/2020 Tri2/2020, Tri3/2020
Tratamiento de datos y control de calidad	Tratamiento de datos	Trimestral	Provincial	Ene/2020, Abr/2020 Jul/2020, Oct/2020	Tri4/2019, Tri1/2020 Tri2/2020, Tri3/2020
Obtención y difusión de resultados	Difusión de resultados	Anual Trimestral	Provincial	28/Ene/2020 29/Abr/2020, 31/Jul/2020 21/Oct/2020	2019 Tri1/2020, Tri2/2020 Tri3/2020
Otros					

RESULTADOS PREVISTOS

Variables y atributos a difundir: Número de documentos textuales (libros en papel, diarios, revistas, folletos, hojas sueltas ...), documentos gráficos (carteles, mapas, planos, láminas, postales ...), y documentos sonoros, audiovisuales y electrónicos (CD-audio y CD-ROM, DVD-ROM, DVD-vídeo, discos de vinilo ...)

Modificaciones/Observaciones:

PRODUCTOS DE DIFUSIÓN EN 2020**MODIFICACIONES/OBSERVACIONES**

Denominación de Producto: Estadística de producción editorial de Andalucía	
Tipo de Producto: Tablas, Gráficos y Mapas	
Url: https://juntadeandalucia.es/organismos/culturaypatrimoniohistorico/servicios/estadistica-cartografia/actividad/detalle/175088.html	
Canal o Medio de difusión: Internet	
Periodicidad del Producto de difusión: Trimestral y Anual	
Desagregación Territorial de resultados: Provincial	

Denominación de Producto:	
Tipo de Producto:	
Url:	
Canal o Medio de difusión:	
Periodicidad del Producto de difusión:	
Desagregación Territorial de resultados:	

Denominación de otros productos:	
Modificaciones/Observaciones:	

USO Y UTILIZACIÓN DE RESULTADOS

Perfil de Usuarios	Usuarios internos de la Consejería; usuarios externos: ciudadanía, AAPP, organizaciones y empresas
Solicitudes de datos	0
Accesos en Web	1.033
Impacto en medios	
Referencias técnicas	
Normas y planes	Planificación en materia de cultura

COSTE MÁXIMO ESTIMADO EN 2020**COSTE ECONÓMICO REAL EN 2020**

Coste: No genera coste externo	No ha generado coste externo
---------------------------------------	------------------------------

NIVEL DE EJECUCIÓN DE LA ACTIVIDAD	Total	X	Parcial		Nulo	
Motivos del nivel de ejecución en caso de Parcial o Nulo:						

Evaluación PECA 2020	Estadística de la Red de Bibliotecas Públicas de Andalucía	03.01.05
----------------------	--	----------

Tipo actividad: Estadística y Cartográfica	Organismo responsable: Consejería de Cultura y Patrimonio Histórico	Tema: 3. Uso del tiempo
Etapa de desarrollo: Operación	Objeto: Producción	Subtema: 3.01 Cultura, deporte y ocio
Tipo de recogida: Observación directa	Cumplimiento ejes: Cohesión, Género y Políticas Públicas	

Objetivo: Suministrar información sobre las características y funcionamiento de las bibliotecas públicas de Andalucía y determinar de forma objetiva la dimensión social de los servicios bibliotecarios así como conocer la evolución de la población usuaria y su perfil, especificar los niveles de utilización y determinar el grado de eficacia y rentabilidad de los recursos empleados en atención bibliotecaria

Modificaciones/Observaciones:

Sujeto informante: Bibliotecas públicas o de uso público

Modificaciones/Observaciones:

Variables y atributos objeto de estudio: Información sobre la Biblioteca de Andalucía y todos los centros integrados en la Red de Bibliotecas Públicas de Andalucía

Modificaciones/Observaciones:

TRABAJOS PREVISTOS EN 2020

Fase	Descripción tarea	Periodicidad	Desagregación territorial	Fecha realización	Fecha referencia datos
Estudios previos y diseño					
Recogida y grabación de información	Recogida de información	Mensual	Puntual	Ene-Dic/2020	2019, 2020
Tratamiento de datos y control de calidad	Tratamiento de datos	Mensual	Multiterritorial	Ene-Dic/2020	2019, 2020
Obtención y difusión de resultados	Difusión de resultados (Biblioteca de Andalucía y BPE-BP)	Mensual, Anual	Puntual	Ene/2020-Dic/2020 Abr/2020	Nov/2019-Oct/2020 2019
	Difusión de resultados (Red de Bibliotecas Públicas de Andalucía)	Anual	Provincial, Municipal	Jun/2020, Dic/2020	2019 (Av.), 2019
Otros					

TRABAJOS EJECUTADOS EN 2020

Fase	Descripción tarea	Periodicidad	Desagregación territorial	Fecha realización	Fecha referencia datos
Estudios previos y diseño					
Recogida y grabación de información	Recogida de información	Mensual	Puntual	Ene-Dic/2020	2019,2020
Tratamiento de datos y control de calidad	Tratamiento de datos	Mensual	Multiterritorial	Ene-Dic/2020	2019,2020
Obtención y difusión de resultados	Difusión de resultados (Biblioteca de Andalucía y BPE-BP)	Mensual, Anual	Puntual	22/Ene/2020, 21/Abr/2020 29/May/2020, 24/Jun/2020 30/Jul/2020, 31/Ago/2020 28/Sep/2020, 22/Oct/2020 11/Nov/2020, 26/Feb/2021	Nov-Dic/2019, Ene-Feb/2020 Mar/2020, Abr/2020 May/2020, Jun/2020 Jul/2020, Ago/2020 Sep/2020, Oct/2020
	Difusión de resultados (Red de Bibliotecas Públicas de Andalucía)	Anual	Provincial, Municipal	30/Abr/2020 3/Jul/2020, 23/Dic/2020	2019 2019 (Av.), 2019

Otros					
-------	--	--	--	--	--

RESULTADOS PREVISTOS

Variables y atributos a difundir: Visitantes, personas usuarias inscritas, préstamos, préstamo interbibliotecario, actividades culturales, equipamiento, automatización, fondos, servicios, personal y gastos

Modificaciones/Observaciones:

PRODUCTOS DE DIFUSIÓN EN 2020

MODIFICACIONES/OBSERVACIONES

Denominación de Producto: Estadística de la Red de Bibliotecas Públicas de Andalucía	
Tipo de Producto: Tablas, Gráficos y Mapas	
Url: https://juntadeandalucia.es/organismos/culturaypatrimoniohistorico/servicios/estadistica-cartografia/actividad/detalle/175089.html	
Canal o Medio de difusión: Internet	
Periodicidad del Producto de difusión: Anual	
Desagregación Territorial de resultados: Municipal y Provincial	

Denominación de Producto: Estadística de la Biblioteca de Andalucía y bibliotecas públicas provinciales de Andalucía	
Tipo de Producto: Tablas y Gráficos	
Url: https://juntadeandalucia.es/organismos/culturaypatrimoniohistorico/servicios/estadistica-cartografia/actividad/detalle/175089.html	
Canal o Medio de difusión: Internet	
Periodicidad del Producto de difusión: Anual y Mensual	
Desagregación Territorial de resultados: Puntual	

Denominación de otros productos:

Modificaciones/Observaciones:

USO Y UTILIZACIÓN DE RESULTADOS

Perfil de Usuarios	Usuarios internos de la Consejería; usuarios externos: ciudadanía, AAPP, organizaciones y empresas
Solicitudes de datos	4
Accesos en Web	3.066
Impacto en medios	
Referencias técnicas	
Normas y planes	Planificación en materia de cultura

COSTE MÁXIMO ESTIMADO EN 2020

COSTE ECONÓMICO REAL EN 2020

Coste: No genera coste externo	No ha generado coste externo
---------------------------------------	------------------------------

NIVEL DE EJECUCIÓN DE LA ACTIVIDAD	Total	X	Parcial		Nulo	
Motivos del nivel de ejecución en caso de Parcial o Nulo:						

Evaluación PECA 2020	Estadística de archivos de Andalucía	03.01.06
-------------------------	--------------------------------------	----------

Tipo actividad: Estadística y Cartográfica	Organismo responsable: Consejería de Cultura y Patrimonio Histórico	Tema: 3. Uso del tiempo
Etapa de desarrollo: Operación	Objeto: Producción	Subtema: 3.01 Cultura, deporte y ocio
Tipo de recogida: Observación directa	Cumplimiento ejes: Cohesión, Género y Políticas Públicas	

Objetivo: Suministrar información sobre las características y funcionamiento de los archivos del Sistema Archivístico de Andalucía excluidos los archivos de la Administración de Justicia, conocer información estadística referente a la población que utiliza estos servicios, así como su evolución, especificar los niveles de utilización y determinar el grado de eficacia y rentabilidad de los recursos empleados en ellos

Modificaciones/Observaciones:

Sujeto informante: Archivo perteneciente al Sistema Archivístico de Andalucía excluidos los archivos de la Administración de Justicia

Modificaciones/Observaciones:

Variables y atributos objeto de estudio: Información referente a todos los archivos del Sistema Archivístico de Andalucía excluidos los archivos de la Administración de Justicia

Modificaciones/Observaciones:

TRABAJOS PREVISTOS EN 2020

Fase	Descripción tarea	Periodicidad	Desagregación territorial	Fecha realización	Fecha referencia datos
Estudios previos y diseño					
Recogida y grabación de información	Recogida de información	Mensual	Puntual	Ene-Dic/2020	2019, 2020
Tratamiento de datos y control de calidad	Tratamiento de datos	Mensual	Multiterritorial	Ene-Dic/2020	2019, 2020
Obtención y difusión de resultados	Difusión de resultados	Mensual Anual	Puntual Provincial, Puntual	Ene/2020-Dic/2020 Jun/2020, Dic/2020	Nov/2019-Oct/2020 2019
Otros					

TRABAJOS EJECUTADOS EN 2020

Fase	Descripción tarea	Periodicidad	Desagregación territorial	Fecha realización	Fecha referencia datos
Estudios previos y diseño					
Recogida y grabación de información	Recogida de información	Mensual	Puntual	Ene-Dic/2020	2019, 2020
Tratamiento de datos y control de calidad	Tratamiento de datos	Mensual	Multiterritorial	Ene-Dic/2020	2019, 2020
Obtención y difusión de resultados	Difusión de resultados	Mensual Anual	Puntual Provincial, Puntual	23/Ene/2020, 25/Feb/2020 30/Abr/2020, 2/Jun/2020 28/Jul/2020, 25/Sep/2020 13/Oct/2020, 23/Oct/2020 3/Dic/2020, 30/Dic/2020 26/Jun/2020, 28/Dic/2020	Dic/2019, Ene/2020 Feb/2020, Mar-Abr/2020 May-Jun/2020, Jul/2020 Ago/2020, Sep/2020 Oct/2020, Nov/2020 2019
Otros					

RESULTADOS PREVISTOS

Variables y atributos a difundir: Ingresos y salidas de documentos, personas usuarias, préstamos, consultas, reproducciones, copias autenticadas y certificaciones, actividades culturales, visitas a la web del archivo, redes sociales, biblioteca auxiliar, local, instalaciones y equipamiento, personal del archivo

Modificaciones/Observaciones:

PRODUCTOS DE DIFUSIÓN EN 2020**MODIFICACIONES/OBSERVACIONES**

Denominación de Producto: Estadística de archivos de Andalucía	
Tipo de Producto: Tablas, Gráficos y Mapas	
Url: https://juntadeandalucia.es/organismos/culturaypatrimoniohistorico/servicios/estadistica-cartografia/actividad/detalle/175090.html	
Canal o Medio de difusión: Internet	
Periodicidad del Producto de difusión: Anual	
Desagregación Territorial de resultados: Provincial	

Denominación de Producto: Estadística del AGA, archivo del Patronato de la Alhambra y Generalife y archivos de titularidad estatal y gestión de la Junta de Andalucía	
Tipo de Producto: Tablas y Gráficos	
Url: https://juntadeandalucia.es/organismos/culturaypatrimoniohistorico/servicios/estadistica-cartografia/actividad/detalle/175090.html	
Canal o Medio de difusión: Internet	
Periodicidad del Producto de difusión: Anual y Mensual	
Desagregación Territorial de resultados: Puntual	

Denominación de otros productos:

Modificaciones/Observaciones:

USO Y UTILIZACIÓN DE RESULTADOS

Perfil de Usuarios	Usuarios internos de la Consejería; usuarios externos: ciudadanía, AAPP., organizaciones y empresas
Solicitudes de datos	4
Accesos en Web	2.494
Impacto en medios	
Referencias técnicas	
Normas y planes	Planificación en materia de cultura

COSTE MÁXIMO ESTIMADO EN 2020**COSTE ECONÓMICO REAL EN 2020**

Coste: No genera coste externo	No ha generado coste externo
---------------------------------------	------------------------------

NIVEL DE EJECUCIÓN DE LA ACTIVIDAD	Total	X	Parcial		Nulo	
Motivos del nivel de ejecución en caso de Parcial o Nulo:						

Evaluación PECA 2020	Estadística de museos gestionados por la Consejería de Cultura y Patrimonio Histórico	03.01.07
-------------------------	---	----------

Tipo actividad: Estadística y Cartográfica	Organismo responsable: Consejería de Cultura y Patrimonio Histórico	Tema: 3. Uso del tiempo
Etapas de desarrollo: Operación	Objeto: Producción	Subtema: 3.01 Cultura, deporte y ocio
Tipo de recogida: Observación directa	Cumplimiento ejes: Cohesión, Género y Políticas Públicas	

Objetivo: Determinar el papel de los museos gestionados por la Consejería en la difusión del patrimonio cultural, conocer el funcionamiento de los museos, la evolución de visitantes y población usuaria de los mismos así como los niveles de eficacia y rentabilidad de los recursos humanos y económicos empleados en ellos y las actividades de tipo cultural realizadas
Modificaciones/Observaciones:
Sujeto informante: Museo gestionado por la Consejería de Cultura y Patrimonio Histórico
Modificaciones/Observaciones:
Variables y atributos objeto de estudio: Información referente a todos los museos gestionados por la Consejería Cultura y Patrimonio Histórico
Modificaciones/Observaciones:

TRABAJOS PREVISTOS EN 2020

Fase	Descripción tarea	Periodicidad	Desagregación territorial	Fecha realización	Fecha referencia datos
Estudios previos y diseño					
Recogida y grabación de información	Recogida de información	Mensual	Puntual	Ene-Dic/2020	2019, 2020
Tratamiento de datos y control de calidad	Tratamiento de datos	Mensual	Puntual	Ene-Dic/2020	2019, 2020
Obtención y difusión de resultados	Difusión de resultados	Mensual Anual	Puntual	Ene/2020-Dic/2020 Jun/2020	Nov/2019-Oct/2020 2019
Otros					

TRABAJOS EJECUTADOS EN 2020

Fase	Descripción tarea	Periodicidad	Desagregación territorial	Fecha realización	Fecha referencia datos
Estudios previos y diseño					
Recogida y grabación de información	Recogida de información	Mensual	Puntual	Ene-Dic/2020	2019, 2020
Tratamiento de datos y control de calidad	Tratamiento de datos	Mensual	Puntual	Ene-Dic/2020	2019, 2020
Obtención y difusión de resultados	Difusión de resultados	Mensual Anual	Puntual	27/Ene/2020, 26/Feb/2020 29/Abr/2020, 27/May/2020 12/Ago/2020, 16/Sep/2020 30/Oct/2020, 27/Nov/2020 29/Jul/2020	Dic/2019, Ene/2020 Feb/2020, Mar/2020 Abr-Jun/2020, Jul/2020 Ago-Sep/2020, Oct/2020 2019
Otros					

RESULTADOS PREVISTOS

Variables y atributos a difundir: Personas usuarias, visitas a la exposición permanente, actividades culturales. Estudio de las personas usuarias según sexo, procedencia y tipo de visita

Modificaciones/Observaciones:

PRODUCTOS DE DIFUSIÓN EN 2020**MODIFICACIONES/OBSERVACIONES**

Denominación de Producto: Estadística de museos gestionados por la Consejería de Cultura y Patrimonio Histórico	
Tipo de Producto: Tablas, Gráficos y Mapas	
Url: https://juntadeandalucia.es/organismos/culturaypatrimoniohistorico/servicios/estadistica-cartografia/actividad/detalle/175084.html	
Canal o Medio de difusión: Internet	
Periodicidad del Producto de difusión: Anual y Mensual	
Desagregación Territorial de resultados: Puntual	

Denominación de Producto:	
Tipo de Producto:	
Url:	
Canal o Medio de difusión:	
Periodicidad del Producto de difusión:	
Desagregación Territorial de resultados:	

Denominación de otros productos:

Modificaciones/Observaciones:

USO Y UTILIZACIÓN DE RESULTADOS

Perfil de Usuarios	Usuarios internos de la Consejería; usuarios externos: ciudadanía, AAPP., organizaciones y empresas
Solicitudes de datos	9
Accesos en Web	8.656
Impacto en medios	
Referencias técnicas	
Normas y planes	Planificación en materia de cultura

COSTE MÁXIMO ESTIMADO EN 2020**COSTE ECONÓMICO REAL EN 2020**

Coste: No genera coste externo No ha generado coste externo

NIVEL DE EJECUCIÓN DE LA ACTIVIDAD	Total	X	Parcial		Nulo	
Motivos del nivel de ejecución en caso de Parcial o Nulo:						

Evaluación PECA 2020	Estadística de patrimonio histórico de Andalucía	03.01.08
-------------------------	--	----------

Tipo actividad: Estadística	Organismo responsable: Consejería de Cultura y Patrimonio Histórico	Tema: 3. Uso del tiempo
Etapas de desarrollo: Operación	Objeto: Producción	Subtema: 3.01 Cultura, deporte y ocio
Tipo de recogida: Observación directa y Fuente administrativa		Cumplimiento ejes: Cohesión, Género y Políticas Públicas

Objetivo: Obtener información sobre el volumen de bienes muebles e inmuebles integrantes del Patrimonio Histórico de Andalucía, ampliar el conocimiento sobre la denominación, ubicación y caracterización de los equipamientos del Patrimonio Histórico en Andalucía, y determinar el grado de eficacia y rentabilidad de los recursos empleados en el mismo. Igualmente se obtiene información estadística de la actividad llevada a cabo por el Instituto Andaluz del Patrimonio Histórico, organismo adscrito a la Consejería cuyos fines son la intervención, investigación e innovación, documentación, comunicación y desarrollo del patrimonio cultural en el marco de los planes de investigación, desarrollo e innovación de la Junta de Andalucía
Modificaciones/Observaciones:
Sujeto informante: Consejería de Cultura y Patrimonio Histórico
Modificaciones/Observaciones:
Variables y atributos objeto de estudio: Información de los bienes muebles e inmuebles que forman parte del patrimonio cultural andaluz, así como información estadística de la actividad llevada a cabo por el Instituto Andaluz del Patrimonio Histórico, entidad científica adscrita a la Consejería de Cultura y Patrimonio Histórico
Modificaciones/Observaciones:

TRABAJOS PREVISTOS EN 2020

Fase	Descripción tarea	Periodicidad	Desagregación territorial	Fecha realización	Fecha referencia datos
Estudios previos y diseño					
Recogida y grabación de información	Recogida de información	Anual	Multiterritorial	Mar-May/2020	2019
Tratamiento de datos y control de calidad	Tratamiento de datos	Anual	Multiterritorial	Mar-Jun/2020	2019
Obtención y difusión de resultados	Difusión de resultados (IAPH) Difusión de resultados (Bienes inscritos en CGPHA)	Anual	Puntual, Provincial	Jun/2020	2019
Otros					

TRABAJOS EJECUTADOS EN 2020

Fase	Descripción tarea	Periodicidad	Desagregación territorial	Fecha realización	Fecha referencia datos
Estudios previos y diseño					
Recogida y grabación de información	Recogida de información	Anual	Multiterritorial	Mar-May/2020	2019
Tratamiento de datos y control de calidad	Tratamiento de datos	Anual	Multiterritorial	Mar-Jun/2020	2019
Obtención y difusión de resultados	Difusión de resultados (IAPH) Difusión de resultados (Bienes inscritos en CGPHA)	Anual	Puntual, Provincial	11/Mar/2020 22/Abr/2020	2019
Otros					

RESULTADOS PREVISTOS

Variables y atributos a difundir: Bienes inmuebles y muebles inscritos en el Catálogo General del Patrimonio Histórico de Andalucía, según tipología y catalogación. Actividad llevada a cabo por el IAPH: Servicios de información y documentación; biblioteca, fototeca y archivo; intervención en el P.H.; servicios relacionados con estudios, diagnósticos, proyectos, informes e investigación de los bienes culturales

Modificaciones/Observaciones:

PRODUCTOS DE DIFUSIÓN EN 2020**MODIFICACIONES/OBSERVACIONES**

Denominación de Producto: Estadística de patrimonio histórico de Andalucía: bienes inmuebles	
Tipo de Producto: Tablas y Gráficos	
Url: https://juntadeandalucia.es/organismos/culturaypatrimoniohistorico/servicios/estadistica-cartografia/actividad/detalle/175095.html	
Canal o Medio de difusión: Internet	
Periodicidad del Producto de difusión: Anual	
Desagregación Territorial de resultados: Provincial	

Denominación de Producto: Estadística de patrimonio histórico de Andalucía: bienes muebles	
Tipo de Producto: Tablas y Gráficos	
Url: https://juntadeandalucia.es/organismos/culturaypatrimoniohistorico/servicios/estadistica-cartografia/actividad/detalle/175095.html	
Canal o Medio de difusión: Internet	
Periodicidad del Producto de difusión: Anual	
Desagregación Territorial de resultados: Provincial	

Denominación de otros productos: Estadística del Instituto Andaluz del Patrimonio Histórico

Modificaciones/Observaciones:

USO Y UTILIZACIÓN DE RESULTADOS

Perfil de Usuarios	Usuarios internos de la Consejería; usuarios externos: ciudadanía, AAPP, organizaciones y empresas, AAPP
Solicitudes de datos	1
Accesos en Web	1.100
Impacto en medios	
Referencias técnicas	
Normas y planes	Planificación en materia de cultura

COSTE MÁXIMO ESTIMADO EN 2020**COSTE ECONÓMICO REAL EN 2020**

Coste: No genera coste externo

No ha generado coste externo

NIVEL DE EJECUCIÓN DE LA ACTIVIDAD	Total	X	Parcial		Nulo	
Motivos del nivel de ejecución en caso de Parcial o Nulo:						

Evaluación PECA 2020	Estadística de la Red de Espacios Culturales de Andalucía	03.01.09
-------------------------	---	----------

Tipo actividad: Estadística y Cartográfica	Organismo responsable: Consejería de Cultura y Patrimonio Histórico	Tema: 3. Uso del tiempo
Etapa de desarrollo: Operación	Objeto: Producción	Subtema: 3.01 Cultura, deporte y ocio
Tipo de recogida: Observación directa	Cumplimiento ejes: Cohesión, Género y Políticas Públicas	

Objetivo: Determinar el papel de los conjuntos y zonas arqueológicas y monumentales en la difusión del patrimonio cultural, a fin de conocer su funcionamiento y la evolución del volumen de visitas, los niveles de eficacia y rentabilidad de los recursos humanos y económicos empleados, y las actividades de tipo cultural realizadas en los mismos
Modificaciones/Observaciones:
Sujeto informante: Espacio cultural y enclave incluido en la Red de Espacios Culturales de Andalucía
Modificaciones/Observaciones:
Variables y atributos objeto de estudio: Información referente a todas las instituciones incluidas en la Red de Espacios Culturales de Andalucía
Modificaciones/Observaciones:

TRABAJOS PREVISTOS EN 2020

Fase	Descripción tarea	Periodicidad	Desagregación territorial	Fecha realización	Fecha referencia datos
Estudios previos y diseño					
Recogida y grabación de información	Recogida de información	Mensual	Puntual	Ene-Dic/2020	2019, 2020
Tratamiento de datos y control de calidad	Tratamiento de datos	Mensual	Puntual	Ene-Dic/2020	2019, 2020
Obtención y difusión de resultados	Difusión de resultados	Mensual Anual	Puntual	Ene/2020-Dic/2020 Jun/2020	Nov/2019-Oct/2020 2019
Otros					

TRABAJOS EJECUTADOS EN 2020

Fase	Descripción tarea	Periodicidad	Desagregación territorial	Fecha realización	Fecha referencia datos
Estudios previos y diseño					
Recogida y grabación de información	Recogida de información	Mensual	Puntual	Ene-Dic/2020	2019, 2020
Tratamiento de datos y control de calidad	Tratamiento de datos	Mensual	Puntual	Ene-Dic/2020	2019, 2020
Obtención y difusión de resultados	Difusión de resultados	Mensual Anual	Puntual	29/Ene/2020, 20/Abr/2020 28/Abr/2020, 15/Sep/2020 15/Oct/2020, 13/Nov/2020 4/Dic/2020 29/Jun/2020	Nov-Dic/2019, Ene/2020 Feb/2020, Mar-Jul/2020 Ago/2020, Sep/2020 Oct/2020 2019
Otros					

RESULTADOS PREVISTOS

Variables y atributos a difundir: Número total de personas usuarias. Estudio de las personas usuarias según sexo, procedencia y tipo de visita. Actividades culturales

Modificaciones/Observaciones:

PRODUCTOS DE DIFUSIÓN EN 2020**MODIFICACIONES/OBSERVACIONES**

Denominación de Producto: Estadística de la Red de Espacios Culturales de Andalucía	
Tipo de Producto: Tablas, Gráficos y Mapas	
Url: https://juntadeandalucia.es/organismos/culturaypatrimoniohistorico/servicios/estadistica-cartografia/actividad/detalle/175086.html	
Canal o Medio de difusión: Internet	
Periodicidad del Producto de difusión: Anual y Mensual	
Desagregación Territorial de resultados: Puntual	

Denominación de Producto:	
Tipo de Producto:	
Url:	
Canal o Medio de difusión:	
Periodicidad del Producto de difusión:	
Desagregación Territorial de resultados:	

Denominación de otros productos:

Modificaciones/Observaciones:

USO Y UTILIZACIÓN DE RESULTADOS

Perfil de Usuarios	Usuarios internos de la Consejería; usuarios externos: ciudadanía, AA.PP, organizaciones y empresas
Solicitudes de datos	14
Accesos en Web	4.513
Impacto en medios	
Referencias técnicas	
Normas y planes	Planificación en materia de cultura

COSTE MÁXIMO ESTIMADO EN 2020**COSTE ECONÓMICO REAL EN 2020**

Coste: No genera coste externo No ha generado coste externo

NIVEL DE EJECUCIÓN DE LA ACTIVIDAD	Total	X	Parcial	Nulo
Motivos del nivel de ejecución en caso de Parcial o Nulo:				

Evaluación PECA 2020	Estadística sobre propiedad intelectual en Andalucía	03.01.11
-------------------------	--	----------

Tipo actividad: Estadística y Cartográfica	Organismo responsable: Consejería de Cultura y Patrimonio Histórico	Tema: 3. Uso del tiempo
Etapas de desarrollo: Operación	Objeto: Producción	Subtema: 3.01 Cultura, deporte y ocio
Tipo de recogida: Fuente administrativa	Cumplimiento ejes: Cohesión, Género y Políticas Públicas	

Objetivo: Suministrar información sobre los derechos de propiedad intelectual inscritos en el Registro territorial de la propiedad intelectual de Andalucía. Se obtiene información sobre las características de las obras, actuaciones o producciones originales, susceptibles de protección por la Ley de Propiedad Intelectual, y sobre el perfil de los autores y demás titulares de esos derechos
Modificaciones/Observaciones:
Sujeto informante: Consejería de Cultura y Patrimonio Histórico
Modificaciones/Observaciones:
Variables y atributos objeto de estudio: Expedientes de solicitud de inscripción en el Registro territorial de la propiedad intelectual de Andalucía, referidos a obras susceptibles de protección según la legislación vigente en materia de propiedad intelectual
Modificaciones/Observaciones:

TRABAJOS PREVISTOS EN 2020

Fase	Descripción tarea	Periodicidad	Desagregación territorial	Fecha realización	Fecha referencia datos
Estudios previos y diseño					
Recogida y grabación de información	Recogida de información	Anual	Municipal	May-Jun/2020	2019
Tratamiento de datos y control de calidad	Tratamiento de datos	Anual	Provincial	May-Jul/2020	2019
Obtención y difusión de resultados	Difusión de resultados	Anual	Provincial	Jul/2020	2019
Otros					

TRABAJOS EJECUTADOS EN 2020

Fase	Descripción tarea	Periodicidad	Desagregación territorial	Fecha realización	Fecha referencia datos
Estudios previos y diseño					
Recogida y grabación de información	Recogida de información	Anual	Municipal	Jun-Jul/2020	2019
Tratamiento de datos y control de calidad	Tratamiento de datos	Anual	Provincial	Jul-Sep/2020	2019
Obtención y difusión de resultados	Difusión de resultados	Anual	Provincial	24/Sep/2020	2019
Otros					

RESULTADOS PREVISTOS

Variables y atributos a difundir: Volumen y caracterización de las solicitudes de inscripción según tipo de obra, provincia de registro, mes, tipo de presentación y tipo de inscripción. Volumen y caracterización de los autores y otros titulares de derecho según tipo de obra, tipo de titular, provincia de registro, género y edad del autor

Modificaciones/Observaciones:

PRODUCTOS DE DIFUSIÓN EN 2020**MODIFICACIONES/OBSERVACIONES**

Denominación de Producto: Estadística sobre propiedad intelectual en Andalucía	
Tipo de Producto: Tablas, Gráficos y Mapas	
Url: https://juntadeandalucia.es/organismos/culturaypatrimoniohistorico/servicios/estadistica-cartografia/actividad/detalle/175085.html	
Canal o Medio de difusión: Internet	
Periodicidad del Producto de difusión: Anual	
Desagregación Territorial de resultados: Provincial	

Denominación de Producto:	
Tipo de Producto:	
Url:	
Canal o Medio de difusión:	
Periodicidad del Producto de difusión:	
Desagregación Territorial de resultados:	

Denominación de otros productos:

Modificaciones/Observaciones:

USO Y UTILIZACIÓN DE RESULTADOS

Perfil de Usuarios	Usuarios internos de la Consejería; usuarios externos: ciudadanía, AA.PP, organizaciones y empresas
Solicitudes de datos	1
Accesos en Web	346
Impacto en medios	
Referencias técnicas	
Normas y planes	Planificación en materia de cultura

COSTE MÁXIMO ESTIMADO EN 2020**COSTE ECONÓMICO REAL EN 2020**

Coste: No genera coste externo	No ha generado coste externo
---------------------------------------	------------------------------

NIVEL DE EJECUCIÓN DE LA ACTIVIDAD	Total		Parcial	X	Nulo	
Motivos del nivel de ejecución en caso de Parcial o Nulo:	Desajustes en la difusión					

Evaluación PECA 2020	Catálogo General del Patrimonio Histórico Andaluz	03.01.13
-------------------------	---	----------

Tipo actividad: Cartográfica	Organismo responsable: Consejería de Cultura y Patrimonio Histórico	Tema: 3. Uso del tiempo
Etapas de desarrollo: Operación	Objeto: Producción	Subtema: 3.01 Cultura, deporte y ocio
Tipo de recogida: Fuente administrativa		Cumplimiento ejes: Cohesión y Políticas Públicas

Objetivo: Recoger en varios conjuntos de datos espaciales los ámbitos de protección delimitados en el marco de los expedientes de inscripción en el Catálogo General del Patrimonio Histórico Andaluz. Definir un modelo de datos homogéneo para los conjuntos de datos
Modificaciones/Observaciones:
Sujeto informante: Consejería de Cultura y Patrimonio Histórico
Modificaciones/Observaciones:
Variables y atributos objeto de estudio: Ámbitos de protección de los bienes inscritos en el Catálogo General del Patrimonio Histórico de Andalucía
Modificaciones/Observaciones:

TRABAJOS PREVISTOS EN 2020

Fase	Descripción tarea	Periodicidad	Desagregación territorial	Fecha realización	Fecha referencia datos
Estudios previos y diseño					
Recogida y grabación de información	Consulta del archivo del CGPHA, fuentes bibliográficas y cartográficas	Continua	Puntual	2020	Datos históricos
Tratamiento de datos y control de calidad	Digitalización sobre cartografía base oficial y revisión de levantamientos	Continua	Puntual, Superficial	2020	Datos históricos
Obtención y difusión de resultados	Difusión de resultados	Continua	Superficial, Puntual	2020	Datos históricos
Otros					

TRABAJOS EJECUTADOS EN 2020

Fase	Descripción tarea	Periodicidad	Desagregación territorial	Fecha realización	Fecha referencia datos
Estudios previos y diseño					
Recogida y grabación de información	Consulta del archivo del CGPHA, fuentes bibliográficas y cartográficas	Continua	Puntual	2020	Datos históricos
Tratamiento de datos y control de calidad	Digitalización sobre cartografía base oficial y revisión de levantamientos	Continua	Puntual, Superficial	2020	Datos históricos
Obtención y difusión de resultados	Difusión de resultados	Continua	Superficial, Puntual	2020	Datos históricos
Otros					

RESULTADOS PREVISTOS

Variables y atributos a difundir: Ámbitos de protección de los bienes inscritos en el Catálogo General de Patrimonio Histórico de Andalucía
--

Modificaciones/Observaciones:

PRODUCTOS DE DIFUSIÓN EN 2020**MODIFICACIONES/OBSERVACIONES**

Denominación de Producto: Bienes de Interés Cultural y de Catalogación General declarados en Andalucía (DERA - G15 Patrimonio)	Bienes de Interés Cultural y de Catalogación General declarados en Andalucía (DERA - G11 Patrimonio)
Tipo de Producto: Datos espaciales	
Url: http://www.juntadeandalucia.es/institutodeestadisticaycartografia/DERA/g11.htm	
Canal o Medio de difusión: Internet	
Periodicidad del Producto de difusión: Continua	
Desagregación Territorial de resultados: Puntual y Superficial	

Denominación de Producto:	
Tipo de Producto:	
Url:	
Canal o Medio de difusión:	
Periodicidad del Producto de difusión:	
Desagregación Territorial de resultados:	

Denominación de otros productos:

Modificaciones/Observaciones:

USO Y UTILIZACIÓN DE RESULTADOS

Perfil de Usuarios	Usuarios internos de la Consejería; usuarios externos: ciudadanía, AA.PP, organizaciones y empresas
Solicitudes de datos	500
Accesos en Web	
Impacto en medios	
Referencias técnicas	
Normas y planes	Planificación en materia de cultura

COSTE MÁXIMO ESTIMADO EN 2020**COSTE ECONÓMICO REAL EN 2020**

Coste: No genera coste externo	3.627,58€
---------------------------------------	-----------

NIVEL DE EJECUCIÓN DE LA ACTIVIDAD	Total	X	Parcial		Nulo	
Motivos del nivel de ejecución en caso de Parcial o Nulo:						

Evaluación PECA 2020	Sistema de Información Geográfica de la Consejería de Cultura y Patrimonio Histórico	03.01.27
----------------------	--	----------

Tipo actividad: Cartográfica	Organismo responsable: Consejería de Cultura y Patrimonio Histórico	Tema: 3. Uso del tiempo
Etapa de desarrollo: Operación	Objeto: Soporte	Subtema: 3.01 Cultura, deporte y ocio
Tipo de recogida: Recopilación o Síntesis	Cumplimiento ejes: Cohesión y Políticas Públicas	

Objetivo: Asegurar el flujo de información entre productores y usuarios, administración de los SIG departamentales, compilación de los mapas producidos en la gestión de la Consejería, coordinación de la producción de cartografía temática, gestión y mantenimiento de los servicios de mapas WMS existentes
Modificaciones/Observaciones:
Sujeto informante: Consejería de Cultura y Patrimonio Histórico
Modificaciones/Observaciones:
Variables y atributos objeto de estudio: Localización espacial de los centros y servicios relacionados con la actividad de la Consejería de Cultura y Patrimonio Histórico
Modificaciones/Observaciones:

TRABAJOS PREVISTOS EN 2020

Fase	Descripción tarea	Periodicidad	Desagregación territorial	Fecha realización	Fecha referencia datos
Estudios previos y diseño					
Recogida y grabación de información	Recogida de información	Continua	Puntual	2020	Datos históricos
Tratamiento de datos y control de calidad	Tratamiento de datos	Continua	Puntual	2020	Datos históricos
Obtención y difusión de resultados	Localizador geográfico de centros	Continua	Puntual	2020	Datos históricos
Otros	Administración de sistemas informáticos de base y mejora continua de la difusión de la información	Continua	-	2020	-

TRABAJOS EJECUTADOS EN 2020

Fase	Descripción tarea	Periodicidad	Desagregación territorial	Fecha realización	Fecha referencia datos
Estudios previos y diseño	Definición de protocolos SIG para el desarrollo y mantenimiento de los sistemas basados en tecnología SIG de la Consejería Consultoría SIG: Estudio de necesidades y definición de una infraestructura SIG para la Consejería de Cultura y Patrimonio Histórico	No periódica	-	Ene-Dic/2020 Ene-Feb/2020	-
Recogida y grabación de información	Recogida de información	Continua	Puntual	2020	Datos históricos
Tratamiento de datos y control de calidad	Tratamiento de datos	Continua	Puntual	2020	Datos históricos
Obtención y difusión de resultados	Localizador geográfico de centros	Continua	Puntual	2020	Datos históricos
Otros	Administración de sistemas informáticos de base y mejora continua de la difusión de la información Actualización tecnológica del visor SICAC, dirigido a visualizar un levantamiento planimétrico en 3D de todas las tumbas de la Necrópolis de Carmona. Desarrollo del visor CGPHA, dirigido a la visualización y mantenimiento de la delimitación espacial y geolocalización de los bienes inscritos en el Catálogo General del Patrimonio Histórico Andaluz	Continua	-	2020	-

RESULTADOS PREVISTOS

Variables y atributos a difundir: Localización espacial de los centros y servicios relacionados con la actividad de la Consejería de Cultura y Patrimonio Histórico
--

Modificaciones/Observaciones:

PRODUCTOS DE DIFUSIÓN EN 2020**MODIFICACIONES/OBSERVACIONES**

Denominación de Producto: Localizador geográfico de centros	
Tipo de Producto: Mapas y Datos espaciales	
Url: https://juntadeandalucia.es/organismos/culturaypatrimoniohistorico/servicios/localizador-centros.html	
Canal o Medio de difusión: Internet	
Periodicidad del Producto de difusión: Continua	
Desagregación Territorial de resultados: Puntual	

Denominación de Producto:	
Tipo de Producto:	
Url:	
Canal o Medio de difusión:	
Periodicidad del Producto de difusión:	
Desagregación Territorial de resultados:	

Denominación de otros productos:

Modificaciones/Observaciones:

USO Y UTILIZACIÓN DE RESULTADOS

Perfil de Usuarios	Usuarios internos de la Consejería; usuarios externos: ciudadanía, AAPP, organizaciones y empresas
Solicitudes de datos	0
Accesos en Web	7.074
Impacto en medios	
Referencias técnicas	
Normas y planes	Planificación en materia de cultura

COSTE MÁXIMO ESTIMADO EN 2020**COSTE ECONÓMICO REAL EN 2020**

Coste: No genera coste externo	77.806,88€
---------------------------------------	------------

NIVEL DE EJECUCIÓN DE LA ACTIVIDAD	Total	X	Parcial		Nulo	
Motivos del nivel de ejecución en caso de Parcial o Nulo:						

Evaluación PECA 2020	Cartografía del Patrimonio Cultural Andaluz	03.01.28
-------------------------	---	----------

Tipo actividad: Cartográfica	Organismo responsable: Consejería de Cultura y Patrimonio Histórico	Tema: 3. Uso del tiempo
Etapas de desarrollo: Operación	Objeto: Producción	Subtema: 3.01 Cultura, deporte y ocio
Tipo de recogida: Fuente administrativa		Cumplimiento ejes: Cohesión y Políticas Públicas

Objetivo: Identificar, delimitar y caracterizar las entidades del Patrimonio Cultural de Andalucía así como levantar y/o actualizar dicha información
Modificaciones/Observaciones:
Sujeto informante: Instituto Andaluz del Patrimonio Histórico de Andalucía (IAPH)
Modificaciones/Observaciones:
Variables y atributos objeto de estudio: Patrimonio inmueble (arqueológico, arquitectónico y etnológico), patrimonio inmaterial y paisaje cultural
Modificaciones/Observaciones:

TRABAJOS PREVISTOS EN 2020

Fase	Descripción tarea	Periodicidad	Desagregación territorial	Fecha realización	Fecha referencia datos
Estudios previos y diseño					
Recogida y grabación de información	Actualización de información espacial y georreferenciación de nuevas entidades patrimoniales de Andalucía	Continua	Puntual	2020	Datos históricos
Tratamiento de datos y control de calidad	Revisión y adecuación al modelo de datos. Control de calidad de los datos a incluir en el sistema de información	Continua	Puntual	2020	Datos históricos
Obtención y difusión de resultados	Difusión de resultados	Continua	Puntual	2020	Datos históricos
Otros					

TRABAJOS EJECUTADOS EN 2020

Fase	Descripción tarea	Periodicidad	Desagregación territorial	Fecha realización	Fecha referencia datos
Estudios previos y diseño					
Recogida y grabación de información	Actualización de información espacial y georreferenciación de nuevas entidades patrimoniales de Andalucía	Continua	Puntual	2020	Datos históricos
Tratamiento de datos y control de calidad	Revisión y adecuación al modelo de datos. Control de calidad de los datos a incluir en el sistema de información	Continua	Puntual	2020	Datos históricos
Obtención y difusión de resultados	Difusión de resultados	Continua	Puntual	2020	Datos históricos
Otros					

RESULTADOS PREVISTOS

Variables y atributos a difundir: Localización, denominación, descripción, imágenes

Modificaciones/Observaciones:

PRODUCTOS DE DIFUSIÓN EN 2020**MODIFICACIONES/OBSERVACIONES**

Denominación de Producto: Guía digital del Patrimonio Cultural de Andalucía	
Tipo de Producto: Servicios	
Url: https://guiadigital.iaph.es/	
Canal o Medio de difusión: Internet	
Periodicidad del Producto de difusión: Continua	
Desagregación Territorial de resultados: Puntual	Puntual Lineal

Denominación de Producto:	
Tipo de Producto:	
Url:	
Canal o Medio de difusión:	
Periodicidad del Producto de difusión:	
Desagregación Territorial de resultados:	

Denominación de otros productos:

Modificaciones/Observaciones:

USO Y UTILIZACIÓN DE RESULTADOS

Perfil de Usuarios	Usuarios internos de la Consejería; usuarios externos: ciudadanía, AAPP., organizaciones y empresas
Solicitudes de datos	78
Accesos en Web	228.975
Impacto en medios	
Referencias técnicas	
Normas y planes	Planificación en materia de cultura

COSTE MÁXIMO ESTIMADO EN 2020**COSTE ECONÓMICO REAL EN 2020**

Coste: No genera coste externo

No ha generado coste externo

NIVEL DE EJECUCIÓN DE LA ACTIVIDAD	Total	X	Parcial		Nulo	
Motivos del nivel de ejecución en caso de Parcial o Nulo:						

Evaluación PECA 2020	Centros urbanos andaluces declarados Conjuntos Históricos	03.01.29
-------------------------	---	----------

Tipo actividad: Estadística y Cartográfica	Organismo responsable: Consejería de Cultura y Patrimonio Histórico	Tema: 3. Uso del tiempo
Etapas de desarrollo: Operación	Objeto: Producción	Subtema: 3.01 Cultura, deporte y ocio
Tipo de recogida: Explotación de información estadística o cartográfica		Cumplimiento ejes:

Objetivo: Elaborar series estadísticas que aporten datos básicos para caracterizar los centros urbanos andaluces que se encuentran protegidos por la legislación sobre patrimonio histórico con la categoría de conjunto histórico desde un punto de vista demográfico, social y económico
Modificaciones/Observaciones:
Sujeto informante: Instituto de Estadística y Cartografía de Andalucía y Consejería de Cultura y Patrimonio Histórico
Modificaciones/Observaciones:
Variables y atributos objeto de estudio: Población residente (total, por sexo y grupos de edad) en los centros urbanos andaluces declarados Conjuntos Históricos
Modificaciones/Observaciones:

TRABAJOS PREVISTOS EN 2020

Fase	Descripción tarea	Periodicidad	Desagregación territorial	Fecha realización	Fecha referencia datos
Estudios previos y diseño					
Recogida y grabación de información	Delimitación centros urbanos declarados Conjuntos Históricos; Distribución Espacial de la Población en Andalucía (Grid de 250x250 m)	Anual	Superficial	Sem2/2020	2018
Tratamiento de datos y control de calidad	Transferencia de datos de población del Grid 250x250 al sistema zonal definido por los centros urbanos andaluces declarados Conjuntos Históricos	Anual	Superficial	Tri4/2020	2018
Obtención y difusión de resultados	Difusión de resultados	Anual	Superficial	Dic/2020	2018
Otros					

TRABAJOS EJECUTADOS EN 2020

Fase	Descripción tarea	Periodicidad	Desagregación territorial	Fecha realización	Fecha referencia datos
Estudios previos y diseño					
Recogida y grabación de información					
Tratamiento de datos y control de calidad					
Obtención y difusión de resultados					
Otros					

RESULTADOS PREVISTOS

Variables y atributos a difundir: Localización, denominación, descripción y población residente por sexo y grupos de edad de los centros urbanos declarados Conjuntos Históricos
Modificaciones/Observaciones:

PRODUCTOS DE DIFUSIÓN EN 2020

MODIFICACIONES/OBSERVACIONES

Denominación de Producto: Centros urbanos andaluces declarados Conjuntos Históricos	
Tipo de Producto: Tablas, Gráficos y Mapas	
Url:	
Canal o Medio de difusión: Internet	
Periodicidad del Producto de difusión: Anual	
Desagregación Territorial de resultados: Superficial	

Denominación de Producto:	
Tipo de Producto:	
Url:	
Canal o Medio de difusión:	
Periodicidad del Producto de difusión:	
Desagregación Territorial de resultados:	

Denominación de otros productos:
Modificaciones/Observaciones:

USO Y UTILIZACIÓN DE RESULTADOS

Perfil de Usuarios	
Solicitudes de datos	
Accesos en Web	
Impacto en medios	
Referencias técnicas	
Normas y planes	

COSTE MÁXIMO ESTIMADO EN 2020

COSTE ECONÓMICO REAL EN 2020

Coste: No genera coste externo	No ha generado coste externo
--------------------------------	------------------------------

NIVEL DE EJECUCIÓN DE LA ACTIVIDAD	Total		Parcial		Nulo	X
Motivos del nivel de ejecución en caso de Parcial o Nulo:	Problemas metodológicos					

Evaluación PECA 2020	Tejido empresarial de la cultura en Andalucía	05.03.12
-------------------------	---	----------

Tipo actividad: Estadística y Cartográfica	Organismo responsable: Consejería de Cultura y Patrimonio Histórico	Tema: 5. Actividad económica y tejido empresarial
Etapas de desarrollo: Operación	Objeto: Producción	Subtema: 5.03 Actividad y demografía empresarial
Tipo de recogida: Explotación de información estadística o cartográfica		Cumplimiento ejes: Cohesión, Género y Políticas Públicas

Objetivo: Obtener información sobre la situación, caracterización y composición del tejido empresarial que configura el sector de la cultura en Andalucía, y su capacidad de generación de empleo
Modificaciones/Observaciones:
Sujeto informante: Instituto de Estadística y Cartografía de Andalucía y Consejería de Cultura y Patrimonio Histórico
Modificaciones/Observaciones:
Variables y atributos objeto de estudio: Empresas y profesionales que operan en Andalucía cuya actividad principal está incluida en la delimitación del sector cultural, con independencia de que la sede central esté ubicada o no en el territorio de la Comunidad Autónoma de Andalucía
Modificaciones/Observaciones:

TRABAJOS PREVISTOS EN 2020

Fase	Descripción tarea	Periodicidad	Desagregación territorial	Fecha realización	Fecha referencia datos
Estudios previos y diseño					
Recogida y grabación de información	Recogida de información	Anual	Puntual	Sep-Dic/2020	2019
Tratamiento de datos y control de calidad	Tratamiento de datos	Anual	Puntual	Ene-May/2020	2018
Obtención y difusión de resultados	Difusión de resultados	Anual	Provincial	May/2020	2018
Otros					

TRABAJOS EJECUTADOS EN 2020

Fase	Descripción tarea	Periodicidad	Desagregación territorial	Fecha realización	Fecha referencia datos
Estudios previos y diseño					
Recogida y grabación de información	Recogida de información	Anual	Puntual	Sep-Dic/2020	2019
Tratamiento de datos y control de calidad	Tratamiento de datos	Anual	Puntual	Ene-May/2020	2018
Obtención y difusión de resultados	Difusión de resultados	Anual	Provincial	6/Jul/2020	2018
Otros					

RESULTADOS PREVISTOS

Variables y atributos a difundir: Número de empresas culturales y empleo por actividad, tamaño, forma jurídica y ubicación física
Modificaciones/Observaciones:

PRODUCTOS DE DIFUSIÓN EN 2020

MODIFICACIONES/OBSERVACIONES

Denominación de Producto: Tejido empresarial de la cultura en Andalucía	
Tipo de Producto: Tablas, Gráficos y Mapas	
Url: https://juntadeandalucia.es/organismos/culturaypatrimoniohistorico/servicios/estadistica-cartografia/actividad/detalle/175091.html	
Canal o Medio de difusión: Internet	
Periodicidad del Producto de difusión: Anual	
Desagregación Territorial de resultados: Provincial	

Denominación de Producto:	
Tipo de Producto:	
Url:	
Canal o Medio de difusión:	
Periodicidad del Producto de difusión:	
Desagregación Territorial de resultados:	

Denominación de otros productos:	
Modificaciones/Observaciones:	

USO Y UTILIZACIÓN DE RESULTADOS

Perfil de Usuarios	Usuarios internos de la Consejería; usuarios externos: ciudadanía, AAPP, organizaciones y empresas
Solicitudes de datos	5
Accesos en Web	822
Impacto en medios	
Referencias técnicas	
Normas y planes	Planificación en materia de cultura

COSTE MÁXIMO ESTIMADO EN 2020

COSTE ECONÓMICO REAL EN 2020

Coste: No genera coste externo	No ha generado coste externo
--------------------------------	------------------------------

NIVEL DE EJECUCIÓN DE LA ACTIVIDAD	Total	Parcial	X	Nulo
Motivos del nivel de ejecución en caso de Parcial o Nulo:	Desajustes en la difusión			