

DOCUMENTO DE ALCANCE DEL ESTUDIO AMBIENTAL ESTRATÉGICO RELATIVO A LA “MODIFICACIÓN PUNTUAL DEL PLAN GENERAL DE ORDENACIÓN URBANÍSTICA DE EL PUERTO DE SANTA MARÍA, PARA LA INCORPORACIÓN AL PLANEAMIENTO URBANÍSTICO GENERAL, DE LA AGRUPACIÓN DE EDIFICACIONES IRREGULARES EXISTENTES EN SUELO NO URBANIZABLE DENOMINADA “EL BARRERO-HACIENDA LAS CATORCE”, EN EL TÉRMINO MUNICIPAL DE EL PUERTO DE SANTA MARÍA (CÁDIZ)

N.º Expediente: EAE-27/2021

0. PREÁMBULO

La Ley 21/2013, de 9 de diciembre, de evaluación ambiental, tiene por objeto establecer las bases que han de regir la evaluación ambiental de planes, programas y proyectos que puedan entrañar efectos significativos en el medio ambiente, garantizando en todo el territorio nacional un grado de protección ambiental elevado, en aras a promover un desarrollo sostenible. Transpone al ordenamiento normativo español la Directiva 2001/42/CE, de 27 de junio, de evaluación de las repercusiones de determinados planes y programas en el medio ambiente.

En el ámbito de la comunidad autónoma de Andalucía es de aplicación la Ley 7/2007, de 9 de julio, de gestión integrada de la calidad ambiental, cuyo objeto es el establecimiento de un marco normativo adecuado para el desarrollo de la política ambiental autonómica, a través de los instrumentos que garanticen la incorporación de criterios de sostenibilidad en las actuaciones sujetas a la misma.

En el Boletín Oficial de la Junta de Andalucía número 233, del viernes 3 de diciembre de 2021, se publicó la ley 7/2021, de 1 de diciembre, de impulso para la sostenibilidad del territorio de Andalucía, que en su disposición final quinta modifica el artículo 40 de la ley 7/2007, de 9 de julio, de gestión integrada de la calidad ambiental. No obstante, en su disposición transitoria tercera, la citada ley 7/2021 recoge que los procedimientos relativos a los instrumentos de planeamiento urbanístico que se hubieran iniciado antes de la entrada en vigor de esta ley podrán continuar su tramitación conforme a las reglas de ordenación del procedimiento y el régimen de competencias establecidos por la legislación sectorial y urbanística vigente en el momento de iniciar la misma. A estos efectos, se considerarán iniciados, en el caso de los instrumentos de planeamiento sometidos a evaluación ambiental estratégica, los procedimientos con la solicitud de inicio del mismo.

Es por ello que en la documentación pública de la tramitación se hará referencia a la Ley 7/2007, de 9 de julio, de Gestión Integrada de la Calidad Ambiental entendiéndose el régimen transitorio establecido en la disposición segunda de la Ley 7/2007, de 9 de julio, de Gestión Integrada de la Calidad Ambiental, y la tercera de la Ley 7/2021, de 1 de diciembre, de impulso para la sostenibilidad del territorio de Andalucía siendo el articulado del documento el anterior a la modificación de esta última.

En los artículos 38 y 40 se regula la evaluación ambiental estratégica ordinaria de los instrumentos de planeamiento urbanístico, que ha de ser conforme a las determinaciones de la Ley 21/2013, de 9 de diciembre.

El artículo 12 del Decreto 10/2022, de 26 de julio, sobre reestructuración de Consejerías, así como el Decreto 162/2022, de 9 de agosto, por el que se establece la estructura orgánica de la Consejería de Sostenibilidad, Medio Ambiente y Economía Azul, determinan que corresponde las competencias que hasta ese momento tenía atribuida la Consejería de Agricultura, Ganadería, Pesca y Desarrollo Sostenible, correspondientes a las materias de medio ambiente y desarrollo sostenible, así como las relativas al uso,

Plaza Asdrúbal, 6. 3ª planta. Edificio Junta de Andalucía.
11008 Cádiz
Teléf. 956 00 87 00

FIRMADO POR	OSCAR CURTIDO NARANJO	18/11/2022	PÁGINA 1/16
VERIFICACIÓN	Pk2jm89JVZFTD52L2S2ZRFSHLSFAR	https://ws050.juntadeandalucia.es/verificarFirma	

gestión y conservación sostenible de los recursos marinos. Por su parte, el Decreto 300/2022, de 30 de agosto, por el que se modifica el Decreto 226/2020, de 29 de diciembre, por el que se regula la organización territorial provincial de la Administración de la Junta de Andalucía, establecen que corresponde a la persona titular de la Delegación Territorial de Sostenibilidad, Medio Ambiente y Economía Azul el ejercicio de la provincia de Cádiz ejercerá las competencias previstas en el artículo 19 del presente decreto, así como toda aquella que se le atribuya o delegue.

Por esto, y de acuerdo con lo dispuesto en el Decreto 300/2022, de 30 de agosto, se determina que corresponde a la Delegación Territorial de Desarrollo Sostenible en Cádiz el ejercicio en la provincia de Cádiz de las competencias en materia de medio ambiente, siendo el órgano ambiental competente para la emisión del documento de alcance del estudio ambiental estratégico del presente instrumento de planeamiento urbanístico, acorde al procedimiento establecido en el artículo 38.2 de la Ley 7/2007, de 9 de julio, donde se dispone que el órgano ambiental debe elaborar y remitir al órgano responsable de la tramitación administrativa del plan el documento de alcance del estudio ambiental estratégico, junto con las contestaciones recibidas a las consultas realizadas.

Por otro lado, advertimos de los plazos tanto de la entrega de la documentación tras la aprobación provisional como la vigencia una vez resuelta la declaración o el informe atendiendo a que:

La Ley 39/2015, de 1 de octubre, del Procedimiento Administrativo Común de las Administraciones Públicas en su artículo 22.d) marca:

“Cuando se soliciten informes preceptivos a un órgano de la misma o distinta Administración, por el tiempo que medie entre la petición, que deberá comunicarse a los interesados, y la recepción del informe, que igualmente deberá ser comunicada a los mismos. Este plazo de suspensión no podrá exceder en ningún caso de tres meses. En caso de no recibirse el informe en el plazo indicado, proseguirá el procedimiento.”

En ese sentido, se indica a los promotores en el sentido de la Ley 7/2007, de 9 de julio, de Gestión Integrada de la Calidad Ambiental, que generalmente son Ayuntamientos, que pueden proceder a las aprobaciones oportunas tanto inicial o provisional incluso a falta de informes que no han sido evacuados en tiempo.

En otro sentido, tenemos que poner de manifiesto el informe interno del gabinete jurídico de la de la Consejería de Fomento, Infraestructuras y Ordenación del Territorio relativo a la vigencia de las declaraciones ambientales y su incidencia en la aprobación de los instrumentos de planeamiento urbanístico que concluye indicando:

- A tenor de lo establecido en el artículo 5.2.d) de la Ley de Evaluación Ambiental, podemos definir la Declaración Ambiental Estratégica como el “informe preceptivo y determinante del órgano ambiental con el que finaliza la evaluación ambiental estratégica ordinaria y que se pronuncia sobre la integración de los aspectos ambientales en la propuesta final del plan o programa”. Culmina así el procedimiento de evaluación ambiental, que pretende introducir la variable ambiental en el procedimiento de toma de decisiones desde un enfoque preventivo y participativo.
- La excesiva dilación en la aprobación de un plan o programa desde su evaluación ambiental pudiera privar a la Declaración Ambiental Estratégica de la posibilidad de alcanzar su finalidad protectora del medio ambiente.
- Dejar constancia de la prevalencia de los valores constitucionales de preservación y protección del medio ambiente sobre aquellos otros valores a los que sirve la planificación urbanística.
- Respecto de los instrumentos de planeamiento suspendidos parcialmente o totalmente por deficiencias sustanciales a subsanar, el transcurso del plazo de dos años, prorrogable otros dos,

Plaza Asdrúbal, 6. 3ª planta. Edificio Junta de Andalucía.
11008 Cádiz
Teléf. 956 00 87 00

FIRMADO POR	OSCAR CURTIDO NARANJO	18/11/2022	PÁGINA 2/16
VERIFICACIÓN	Pk2jm89JVZFSTD52L2S2ZRFSHLSFAR	https://ws050.juntadeandalucia.es/verificarFirma	

desde su publicación sin la aprobación del plan, obliga a reiniciar el procedimiento ante la administración ambiental.

- No es posible modificar la declaración ambiental estratégica de un plan suspendido parcial o totalmente, toda vez que la redacción del artículo 38.9 de la Ley GICA exige la previa concurrencia de un plan o programa aprobado.

1. ANTECEDENTES.

En fecha de 17 de diciembre de 2021 tuvo entrada en la Delegación Territorial de Desarrollo Sostenible en Cádiz, solicitud de inicio de la Evaluación Ambiental Estratégica por el procedimiento ordinario de la Modificación Puntual del PGOU de El Puerto de Santa María, para la incorporación al planeamiento urbanístico general, de la agrupación de edificaciones irregulares existentes en Suelo No Urbanizable “El Barrero-Hacienda Las Catorce” en el término municipal de El Puerto de Santa María, formulada por el Excmo. Ayuntamiento de El Puerto de Santa María, conforme a lo establecido en la Ley 7/2007, de 9 de julio, de Gestión Integrada de la Calidad Ambiental, modificada por la Ley 7/2021, de 1 de diciembre, de impulso para la sostenibilidad del territorio de Andalucía.

En fecha 8 de marzo de 2022 se recibe en la Delegación Territorial de Desarrollo Sostenible, en formato digital, el documento inicial estratégico debidamente subsanado, tras requerimiento de fecha 23 de febrero de 2022 al Excmo. Ayuntamiento de El Puerto de Santa María.

De acuerdo con lo establecido en el artículo 40.2.b) de la Ley 7/2007, de 9 de julio, de Gestión Integrada de la Calidad Ambiental, modificada por la Ley 7/2021, de 1 de diciembre, de impulso para la sostenibilidad del territorio de Andalucía, dicho instrumento de planeamiento urbanístico se encontraba sometido al trámite de Evaluación Ambiental Estratégica Ordinaria.

Con fecha 4 de abril de 2022 se emite Resolución de la Delegación Territorial en Cádiz, por la que se acordaba la admisión a trámite de la solicitud de inicio de la Evaluación Ambiental Estratégica formulada por el Ayuntamiento de El Puerto de Santa María, conforme a lo recogido en la Ley 7/2007, de 9 de julio, de Gestión Integrada de la Calidad Ambiental, modificada por el Decreto-Ley 3/2015, de 3 de marzo y la Ley 3/2015, de 29 de diciembre.

Tras la admisión a trámite de la solicitud de inicio de la Evaluación Ambiental Estratégica se procedió a someter el Documento Inicial Estratégico y el Borrador del Plan a consultas de las administraciones públicas afectadas y personas interesadas por un plazo de 45 días desde su recepción. Concluido el plazo de consultas, se procede a elaborar el Documento de Alcance del Estudio Ambiental Estratégico, de acuerdo con el artículo 40.5.d) de la vigente Ley 7/2007, al objeto de delimitar la amplitud, nivel de detalle y grado de especificación que debe tener el Estudio Ambiental Estratégico.

Todo ello sin perjuicio de que posteriormente, una vez examinada la documentación que se presente, esta Delegación Territorial en Cádiz, pueda requerir información adicional si lo estimase necesario.

2. OBJETO DE LA MODIFICACIÓN.

El objeto de la Modificación Puntual es conformar el proceso de regularización urbanística de la agrupación de viviendas irregulares existentes en Suelo No Urbanizable denominada “EL BARRERO-HACIENDA LAS CATORCE”, a través de la atribución a la misma de la clasificación de Suelo Urbano No

Plaza Asdrúbal, 6. 3ª planta. Edificio Junta de Andalucía.
11008 Cádiz
Teléf. 956 00 87 00

FIRMADO POR	OSCAR CURTIDO NARANJO	18/11/2022	PÁGINA 3/16
VERIFICACIÓN	Pk2jm89JVZFSTD52L2S2ZRFSHLSFAR	https://ws050.juntadeandalucia.es/verificarFirma	

Consolidado y la delimitación de una unidad de ejecución a desarrollar sistemáticamente por Compensación. La presente modificación incorporará asimismo la ordenación pormenorizada de la unidad, definiendo el viario interior, las dotaciones interiores o exteriores, el aprovechamiento urbanístico con su correspondiente área de reparto, y la contribución previsible al refuerzo y extensión de la red existente general de infraestructuras de la ciudad.

Los terrenos objeto de esta MP se encuentran situados en torno a la variante a Rota, al norte del recinto ferial.

En cuanto a la superficie, se dimensiona el ámbito tras mediciones directas incluidas en el PERI de desarrollo del PGOU anulado, en una superficie de 99.664,81 m².

El objetivo de la normalización de esta agrupación de edificaciones irregulares se desarrolla con las siguientes premisas:

- Ejercer una intervención directa en la realidad histórica construida irregularmente, que pasa, no por olvidar la situación anterior, sino afrontarla, profundizando en su conocimiento, y solucionarla urbanísticamente, ofreciendo un marco de legitimación para la normalización de las edificaciones irregulares construidas con anterioridad y que representan un problema social, ambiental, territorial, económico y urbanístico.
- Ejercer, no sólo desde un punto de vista formal, sino también material, la intervención municipal, procurando que la incorporación a la legalidad de las edificaciones anteriores se realice desde la aplicación y exigibilidad de los requerimientos sustanciales del sistema urbanístico vigente.
- Este planteamiento no es una mera actitud derrotista de aceptación de hechos consumados, sino que, por el contrario, lleva implícito una voluntad de transformar esta realidad desde una óptica de integración urbanística, mejorando la calidad urbana y ambiental de aquellos ámbitos que son conformes con el modelo de ciudad del PGOU vigente y los instrumentos de planificación territorial.
- Solucionar o minimizar los déficits de infraestructuras y equipamientos que padece la zona en la que se localizan las construcciones y al tiempo mejorar sus condiciones ambientales. Son zonas que pueden quedar incorporados a un proceso de transformación urbanística homologado, de forma que puedan acceder a servicios públicos esenciales, eliminar los impactos ambientales que vienen originando, especialmente pozos negros y propiciar la obtención de parques, dotaciones y equipamientos adecuados a las necesidades de estos ámbitos.
- Poder delimitar ámbitos susceptibles de constituir sectores de suelo urbano no consolidado, apostando por la capacidad organizativa del ámbito propiciando un sistema de actuación de iniciativa privada por Compensación.
- Enfrentar el problema urbano, social y ambiental de las edificaciones irregulares de un modo prudente y equilibrado, evitando la explosividad social y las dificultades de gestión que se derivarían de una hipotética decisión de inactividad municipal y desactivación de la iniciativa existente, favoreciendo a los reticentes al cumplimiento de los deberes urbanísticos.
- Legitimar la posibilidad de regularización de edificaciones realizadas sin licencias que, por criterios de una planificación urbanística coherente, quedarán integradas en el modelo de ciudad propuesto por el PGOU de El Puerto de Santa María, de conformidad con las previsiones de la LOUA y la planificación territorial.
- Definir la ORDENACIÓN PORMENORIZADA para garantizar los mejores niveles de funcionalidad y dotación de la unidad.

Plaza Asdrúbal, 6. 3ª planta. Edificio Junta de Andalucía.
11008 Cádiz
Teléf. 956 00 87 00

FIRMADO POR	OSCAR CURTIDO NARANJO	18/11/2022	PÁGINA 4/16
VERIFICACIÓN	Pk2jm89JVZFD52L2S2ZRFSHLSFAR	https://ws050.juntadeandalucia.es/verificarFirma	

3. CONSULTAS A LAS ADMINISTRACIONES PÚBLICAS AFECTADAS Y PERSONAS INTERESADAS.

Las consultas efectuadas sobre el Documento Inicial Estratégico y el Borrador del Plan, acorde al artículo 40.5 c) de la Ley 7/2007, de 9 de julio, de Gestión Integrada de la Calidad Ambiental, son las siguientes:

ADMINISTRACIONES/ PERSONAS INTERESADAS / SERVICIOS	Fecha consulta	Fecha respuesta
AGADEN	05-04-2022	-
ECOLOGISTAS EN ACCIÓN	05-04-2022	13-06-2022
D.T. de Desarrollo Sostenible Dominio Público Hidráulico	01-04-2022	09-11-2022

El anexo del presente Documento de Alcance contiene copia de los informes recibidos de otras Administraciones, de los Servicios de la Delegación Territorial de Desarrollo Sostenible en Cádiz y de las sugerencias de las personas interesadas si las hubiera.

A los efectos previstos en el artículo 38.2 de la Ley 7/2007, de 9 de julio, de Gestión Integrada de la Calidad Ambiental, el presente Documento de Alcance se pondrá a disposición del público en la sede electrónica del órgano ambiental y del órgano sustantivo.

4. AMPLITUD Y NIVEL DE DETALLE DEL ESTUDIO AMBIENTAL ESTRATÉGICO.

De acuerdo con lo expresado en el anexo II.B de la Ley 7/2007, de 9 de julio, de Gestión Integrada de la Calidad Ambiental, modificada por el Decreto-Ley 3/2015 de 3 de marzo y la Ley 3/2015, de 29 de diciembre, el Estudio Ambiental Estratégico de los instrumentos de planeamiento urbanístico contendrá, al menos, la siguiente información:

4.1. Descripción de las determinaciones del planeamiento.

La descripción requerida habrá de comprender:

- Ámbito de actuación del planeamiento.
- Exposición de los objetivos del planeamiento (urbanísticos y ambientales).
- Localización sobre el territorio de los usos globales e infraestructuras.
- Descripción pormenorizada de las infraestructuras asociadas a gestión del agua, los residuos y la energía. Dotaciones de suelo.
- Descripción de las distintas alternativas consideradas.

4.2. Estudio y análisis ambiental del territorio afectado.

- Descripción de las unidades ambientales homogéneas del territorio, incluyendo la consideración de sus características paisajísticas y ecológicas, los recursos naturales y el patrimonio cultural y el análisis de la capacidad de uso (aptitud y vulnerabilidad) de dichas unidades ambientales.
- Análisis de necesidades y disponibilidad de recursos hídricos.
- Descripción de los usos actuales del suelo.
- Descripción de los aspectos socioeconómicos.

Plaza Asdrúbal, 6. 3ª planta. Edificio Junta de Andalucía.
11008 Cádiz
Teléf. 956 00 87 00

FIRMADO POR	OSCAR CURTIDO NARANJO	18/11/2022	PÁGINA 5/16
VERIFICACIÓN	Pk2jm89JVZFD52L2S2ZRFSHLSFAR	https://ws050.juntadeandalucia.es/verificarFirma	

- e) Determinación de las áreas relevantes desde el punto de vista de conservación, fragilidad, singularidad o especial protección.
- f) Identificación de afecciones a dominios públicos.
- g) Normativa ambiental de aplicación en el ámbito de planeamiento.

4.3. Identificación y valoración de impactos.

- a) Examen y valoración de las alternativas estudiadas, justificación de la alternativa elegida.
- b) Identificación y valoración de los impactos inducidos por las determinaciones de la alternativa seleccionada, presentado especial atención al patrimonio natural, áreas sensibles, calidad atmosférica, de las aguas, del suelo y de la biota, así como al consumo de recursos naturales (necesidad de agua, energía, suelo y recursos geológicos), al modelo de movilidad/accesibilidad funcional y a los factores relacionados con el cambio climático.
- c) Análisis de los riesgos ambientales derivados del planeamiento. Seguridad ambiental.

4.4. Establecimiento de medidas de protección y corrección ambiental del planeamiento.

- a) Medidas protectoras y correctoras, relativas al planeamiento propuesto.
- b) Medidas específicas relacionadas con el consumo de recursos naturales y el modelo de movilidad/accesibilidad funcional.
- c) Medidas específicas relativas a la mitigación y adaptación al cambio climático.

4.5. Plan de Control y Seguimiento del planeamiento.

- a) Métodos para el control y seguimiento de las actuaciones, de las medidas protectoras y correctoras y de las condiciones propuestas.
- b) Recomendaciones específicas sobre los condicionantes y singularidades a considerar en los procedimientos de prevención ambiental exigibles a las actuaciones de desarrollo del planeamiento.

4.6. Síntesis.

Resumen fácilmente comprensible de:

- a) Los contenidos del planeamiento y de la incidencia ambiental realizada.
- b) El plan de control y seguimiento del desarrollo ambiental del planeamiento.

5. ASPECTOS MÁS SIGNIFICATIVOS A CONSIDERAR EN LA ELABORACIÓN DEL ESTUDIO AMBIENTAL ESTRATÉGICO.

Como aspectos de especial relevancia a observar en relación al contenido del Estudio Ambiental Estratégico y a la documentación a aportar, la Delegación Territorial informa lo siguiente:

5.1. Estudio de alternativas.

En todo caso, el Estudio Ambiental Estratégico deberá desarrollar las alternativas consideradas con carácter previo a la formulación del mismo, así, de acuerdo con el artículo 38.3 de la Ley 7/2007, de 9 de julio, de Gestión Integrada de la Calidad Ambiental, el promotor elaborará el Estudio Ambiental Estratégico, en el que se identificará, describirán y evaluarán los posibles efectos significativos en el medio ambiente de

Plaza Asdrúbal, 6. 3ª planta. Edificio Junta de Andalucía.
11008 Cádiz
Teléf. 956 00 87 00

FIRMADO POR	OSCAR CURTIDO NARANJO	18/11/2022	PÁGINA 6/16
VERIFICACIÓN	Pk2jm89JVZFD52L2S2ZRFSHLSFAR	https://ws050.juntadeandalucia.es/verificarFirma	

la aplicación del plan o programa, así como unas alternativas razonables técnica y ambientalmente viables, que tengan en cuenta los objetivos y ámbitos de aplicación del plan.

Es por ello, que de acuerdo con el anexo II.B de la Ley 7/2007, de 9 de julio, de Gestión Integrada de la Calidad Ambiental, en la descripción de las determinaciones del planeamiento que contenga el Estudio Ambiental Estratégico, se desarrollará convenientemente la descripción de las distintas alternativas consideradas, y en la identificación y valoración de impactos, el examen y valoración de las alternativas estudiadas, así como la justificación de la alternativa elegida.

En este sentido, deberá incluir de manera esquemática una descripción de las distintas opciones o alternativas tenidas en cuenta, entre las que debe encontrarse la alternativa cero entendida como la no realización de dicho planeamiento, que tenga en cuenta los objetivos y el ámbito territorial de aplicación del plan, así como un estudio comparativo entre ellas. Esto se hará mediante el análisis de las ventajas e inconvenientes de las zonas de expansión o crecimiento urbanístico posible del municipio, y en particular las que se refieren a los usos globales vinculantes propuestos, la localización de los distintos sistemas generales u otras decisiones estratégicas.

5.2. Contaminación acústica.

De acuerdo con el artículo 8 del Decreto 6/2012, de 17 de enero, por el que se aprueba el Reglamento de Protección contra la Contaminación Acústica en Andalucía, la presente Revisión del Planeamiento General conlleva la necesidad de revisar la zonificación acústica en su ámbito territorial, ya que supone modificaciones en los usos del suelo.

Conforme al artículo 43 del Decreto 6/2012, la Revisión del Plan General deberá incluir entre la documentación comprensiva del Estudio Ambiental Estratégico un Estudio Acústico para la consecución de los objetivos de calidad acústica previstos en este Reglamento. El contenido mínimo del Estudio Acústico para los instrumentos de planeamiento urbanístico, será el establecido en la instrucción técnica 3, punto 4. Dicho estudio acústico comprenderá un análisis de la situación existente y un estudio predictivo de la situación derivada de la ejecución del mismo, incluyendo la zonificación acústica y las servidumbre acústica que correspondan, así como la justificación de las decisiones urbanísticas adoptadas.

En lo que respecta al "análisis de la situación existente" el Estudio Acústico se puede realizar mediante mera descripción del territorio y sus condiciones acústicas, aportando si existiesen estudios acústicos de la zona o simplemente mediante una serie de mediciones acústicas "in situ" que permitan evaluar la realidad acústica actual de dicha área. El "estudio predictivo" será realizado mediante los métodos de cálculo definidos en el anexo II del Real Decreto 1513/2005.

Mediante la comparación de la situación existente y el estudio predictivo, el estudio acústico justificará cual será el impacto acústico tras la ejecución del plan y las decisiones urbanísticas adoptadas, siempre en coherencia con la zonificación acústica existente, los mapas de ruido y los planes de acción que estuviesen aprobados, en su caso.

Así, se valorará si el impacto acústico de dicho instrumento contribuye a un incumplimiento de los objetivos de calidad del área de sensibilidad acústica en la que se encuentre; asimismo, en dicho documento podrán establecerse todas las medidas correctoras necesarias, mediante simulación de sus efectos, para la consecución de los objetivos de calidad acústica en dichos entornos, como por ejemplo: el establecimiento de pantallas antirruidos, el establecimiento de franjas de transición o zonas verdes que

Plaza Asdrúbal, 6. 3ª planta. Edificio Junta de Andalucía.
11008 Cádiz
Teléf. 956 00 87 00

FIRMADO POR	OSCAR CURTIDO NARANJO	18/11/2022	PÁGINA 7/16
VERIFICACIÓN	Pk2jm89JVZFTD52L2S2ZRFSHLSFAR	https://ws050.juntadeandalucia.es/verificarFirma	

procuren el distanciamiento adecuado, o la deslocalización de las industrias. A nivel de normativa o de fichas urbanísticas debe incluirse la obligatoriedad del cumplimiento de estos requisitos.

5.3. Contaminación lumínica.

La Modificación del Plan General adoptará sus determinaciones a las previsiones establecidas en el Real Decreto 1890/2008, de 14 de noviembre, por el que se aprueba el Reglamento de eficiencia energética en instalaciones de alumbrado exterior y sus Instrucciones técnicas complementarias EA-01 a EA-07, así como lo establecido en la Ley 7/2007, de 9 de julio de Gestión Integrada de la Calidad Ambiental.

Éste establece las condiciones técnicas de diseño, ejecución y mantenimiento que deben reunir las instalaciones de alumbrado exterior, con la finalidad de mejorar la eficacia y ahorro energético, así como la disminución de las emisiones de gases de efectos invernadero, y limitar el resplandor luminoso nocturno o contaminación luminosa y reducir la luz intrusa o molesta.

5.4. Adecuación paisajística.

El Ayuntamiento velará por las transformaciones paisajísticas y el establecimiento de líneas guía en ámbitos estratégicos como son los paisajes agrarios y las edificaciones agrarias, los polígonos industriales y de actividad económica, los paisajes de las infraestructuras viarias y los paisajes culturales. Para ello se recomienda entre otras referencias en este campo el documento "Líneas Guía sobre buenas prácticas en el paisaje" elaborado en el marco del proyecto europeo Interreg III Medocc en el que se incluyen algunas orientaciones muy contrastadas para llevar a cabo una intervención en el territorio sujeta a criterios paisajísticos, u otras referencias posteriores.

5.5. Cambio Climático.

El Estudio Ambiental Estratégico deberá desarrollar, a escala local, las características medioambientales de las zonas que puedan verse afectadas de manera significativa, y su evolución, teniendo en cuenta el cambio climático esperado en el plazo de vigencia del plan o programa.

Asimismo, el Ayuntamiento deberá hacer un análisis del grado de exposición, sensibilidad y capacidad adaptativa de su municipio ante los posibles efectos derivados del cambio climático. Así, deberá identificar los potenciales impactos del cambio climático, la vulnerabilidad y las posibles medidas de adaptación en los distintos sectores estudiados en el planeamiento: medio urbano e infraestructuras, agua, biodiversidad, sector agrario, etc.

Igualmente, deberá incluir los posibles efectos significativos del planeamiento en el medio ambiente correspondiente a los factores climáticos, esto es, su incidencia en el cambio climático, en particular una evaluación adecuada de la huella de carbono asociada al plan o programa, los bienes materiales, el patrimonio cultural, el paisaje y la intervención entre estos factores. Estos efectos deben comprender los efectos secundarios, acumulativos, sinérgicos, a corto, medio y largo plazo, permanentes y temporales, positivos y negativos.

Por último, las medidas previstas para prevenir, reducir, y, en la medida de lo posible, compensar cualquier efecto negativo importante en el medio ambiente de la aplicación de la Revisión, incluyendo aquellas para mitigar su incidencia sobre el cambio climático y permitir su adaptación al mismo.

Plaza Asdrúbal, 6. 3ª planta. Edificio Junta de Andalucía.
11008 Cádiz
Teléf. 956 00 87 00

FIRMADO POR	OSCAR CURTIDO NARANJO	18/11/2022	PÁGINA 8/16
VERIFICACIÓN	Pk2jm89JVZFTD52L2S2ZRFSHLSFAR	https://ws050.juntadeandalucia.es/verificarFirma	

5.6. Salud.

De acuerdo con la normativa en vigor, Ley 16/2011, de 23 de diciembre, de Salud Pública en Andalucía y Decreto 169/2014, de 9 de diciembre, por el que se establece el procedimiento de la Evaluación del Impacto en la Salud de la Comunidad Autónoma de Andalucía, el presente Instrumento de Planeamiento podría estar sometido a Evaluación de Impacto en Salud, por lo que deberán dirigirse a la Consejería competente en materia de salud, a los efectos de obtener información sobre el alcance, amplitud y grado de especificación con que deba realizarse la valoración del impacto en la salud, si fuera el caso.

5.7. Aguas.

En relación con el Dominio Público Hidráulico se informa según se desprende del informe emitido de fecha 09 de noviembre de 2022, al que ha de atenderse al contenido completo y que se adjunta en el anexo del presente Documento de Alcance lo siguiente:

AFECCIÓN A DOMINIO PÚBLICO HIDRÁULICO Y ZONAS INUNDABLES:

El Sector no presenta afecciones a Dominio Público Hidráulico ni a sus zonas de servidumbre o policía, así como tampoco a las zonas inundables, conforme a los Estudios Hidrológico-hidráulico para la Prevención de Inundaciones y Ordenación de las cuencas del Guadalete y del Noroeste de la provincia de Cádiz.

En relación con las masas de aguas subterráneas, el sector podría afectar al Acuífero de El Puerto de Santa María, perteneciente a la Unidad Hidrológica UH05.58 conforme al Plan Hidrológico de la Demarcación Guadalete-Barbate vigente.

Se suelen identificar dos impactos relacionados con el acuífero de El Puerto de Santa María relacionados con la disponibilidad del recurso y la pérdida de la calidad:

- Contaminación de las aguas subterráneas; al no existir redes de saneamiento, este tradicionalmente se realiza mediante fosas sépticas. El ámbito se sitúa sobre una zona de arenas, altamente permeable, el vertido a través de estas fosas sépticas provoca la contaminación del acuífero.
- Sobreexplotación del acuífero, al no existir en los asentamientos irregulares redes de abastecimiento, se produce captaciones que dan lugar a la sobreexplotación.

El instrumento de planeamiento debe incorporar un plano de información en el que se identifiquen los acuíferos y masas de agua subterráneas que puedan verse afectadas por el sector. Se indicará su estado cuantitativo y cualitativo, proponiendo medidas específicas que se puedan adoptar para evitar la sobreexplotación de los acuíferos y proteger las masas de agua, disminuyendo las presiones que dichas masas puedan presentar. Deberá aparecer en el texto la prohibición de cualquier actuación que pueda afectar a la calidad o cantidad de las aguas subterráneas.

También deberá incorporarse en dicho plano los pozos, las zonas de captación de agua para consumo humano y sus perímetros de protección, que pudieran verse afectadas por el desarrollo propuesto. Incluyendo en el texto las garantías suficientes para la no afección a los recursos hídricos de dichas zonas, prohibiéndose las actuaciones que provoquen impactos irreversibles a los acuíferos o cuya recuperación sea gravosa económica o temporalmente.

Debe incluirse en la documentación como medida específica la prohibición de la ejecución de pozos de agua en el ámbito de crecimiento, debiendo legalizarse los existentes o clausurarse y se sellarán todas las fosas sépticas existentes para evitar la sobre explotación de dicho acuíferos y contaminación de este, así como el desarrollo de un sistema de evacuación de agua pluviales.

Plaza Asdrúbal, 6. 3ª planta. Edificio Junta de Andalucía.
11008 Cádiz
Teléf. 956 00 87 00

FIRMADO POR	OSCAR CURTIDO NARANJO	18/11/2022	PÁGINA 9/16
VERIFICACIÓN	Pk2jm89JVZFD52L2S2ZRFSHLSFAR	https://ws050.juntadeandalucia.es/verificarFirma	

Deberá tenerse en cuenta los posibles efectos de los cambios del sector sobre las aguas superficiales y subterráneas, y adoptarse medidas tanto respecto a la evacuación de aguas pluviales como medidas de protección (contaminación y extracción ilegal) de las aguas subterráneas.

DISPONIBILIDAD DE RECURSOS HÍDRICOS:

Los recursos hídricos que abastecen al municipio de El Puerto de Santa María proceden de la Zona de Abastecimiento gestionada por el Consorcio de Aguas de Zona Gaditana, recursos regulados procedentes de los Embalses de Guadalcaén y Los Hurones. Por tanto, toda decisión que se realice sobre necesidades de agua supera las competencias municipales. Toda demanda que se genere en el planeamiento y cualquier suficiencia de recursos hídricos que se aporte por la empresa responsable de la gestión del ciclo del agua de El Puerto de Santa María, debe analizarse en el seno de la Demarcación Hidrográfica y adecuarse al Plan Hidrológico Guadalete-Barbate vigente.

El Plan Hidrológico vigente de la Demarcación Hidrográfica de la Demarcación Guadalete-Barbate establece las fuentes de recursos hídricos en explotación y las previsiones de demanda y dotaciones de los distintos horizontes contemplados, debiendo cualquier previsión de demanda de nuevos recursos adecuarse a éste.

Los recursos hídricos del ámbito de crecimiento se encuentran contemplados en el informe de disponibilidad de recursos hídricos del Plan General de Ordenación Urbanística en vigor en El Puerto de Santa María, en consecuencia, no es necesario informar este apartado.

Deberá incorporarse en el documento la siguiente información:

1. Se debe incluir medidas y actuaciones encaminadas al ahorro del recurso y a la mejora de la gestión de los servicios del ciclo integral del agua. De esta forma se tenderá a disminuir la actual demanda bruta al establecer medidas para reducir las dotaciones y consumos generados.
2. Se deben establecer acciones dirigidas a estabilizar los consumos y actuaciones encaminadas al desarrollo de campañas de divulgación, sensibilización y educación ambiental para concienciar a la población en el consumo responsable y ahorro del recurso.
3. En el caso de que existan pozos en las distintas parcelas existentes en el ámbito de desarrollo, se deberán aportar en los casos que estén legalizados la documentación que justifique su situación y con respecto al resto una planificación de su futura eliminación para evitar la captación de recursos subterráneos que incumplan la normativa vigente y provoquen impactos sobre la hidrología subterránea.

CICLO INTEGRAL DEL AGUA (ABASTECIMIENTO, SANEAMIENTO Y DEPURACIÓN):

En la documentación presentada se expone:

“En el interior y en las inmediaciones se dispone de las siguientes redes y dotaciones:

a) Abastecimiento de agua La red interior, se alimenta a partir de una tubería de PVC de 160, que toma el agua desde la red arterial paralela a la variante. Toda la instalación interior es de fundición dúctil de 100mm, excepto las tuberías de los Camino del Pinillo (300 mm. con paralela de 60 mm.) y de la Estacadilla (200 mm.).

Se contemplará en el proyecto de urbanización el completar la red existente, para dar abastecimiento a todas las parcelas.

b) Saneamiento En la actualidad no existe red de saneamiento en el interior de la unidad. No obstante, es posible su conexión a los colectores de la variante de Rota de la zona Norte ejecutados recientemente.

En este ámbito, los principales problemas detectados son, la infradotación de todo tipo de servicios, especialmente relativos al saneamiento de pluviales (encharcamientos) y de fecales (contaminaciones de los acuíferos por pozos negros), extracciones de agua no autorizadas, redes eléctricas y de comunicaciones

Plaza Asdrúbal, 6. 3ª planta. Edificio Junta de Andalucía.
11008 Cádiz
Teléf. 956 00 87 00

FIRMADO POR	OSCAR CURTIDO NARANJO	18/11/2022	PÁGINA 10/16
VERIFICACIÓN	Pk2jm89JVZFTD52L2S2ZRFSHLSFAR	https://ws050.juntadeandalucia.es/verificarFirma	

aéreas, caminos deficientes en sección y acabados, falta de iluminación y falta de espacios libres o equipamientos.

La realidad existente es que actualmente existen numerosas viviendas con pozos ciegos que contaminan los acuíferos y que son necesarios vaciar periódicamente. Con la alternativa 2 se solucionaría el problema de la contaminación de los acuíferos, la producción de CO2 aumentaría, ya que, al ser fosas sépticas estancas, aumenta la periodicidad con la que han de ser retirados los residuos.”

“2.5.4. Propuesta de ordenación. Infraestructuras

- *Saneamiento: En este sentido, la red habrá de ser separativa, dirigiéndose ambas a conexiones en los colectores que están desarrollados por el camino de servicio de la variante a Rota.*

Si conviene destacar que la red de saneamiento de pluviales pretende descargar parte de su caudal mediante filtración natural, favorecida por las soluciones de pavimentos, ello tanto por motivos de rendimiento de redes como por razones medioambientales que tienen que ver con la recarga del acuífero.

Para la legalización de cada vivienda deberá procederse a la conexión a la nueva red y al sellado de los pozos negros.

- *Red de abastecimiento de agua: Partiendo de la red existente, perfectamente capaz para la demanda esperada, se completará la red interior con las redes paralelas de polietileno diámetro 63 en las aceras contrarias a las conducciones de FD.*

Para la legalización de cada vivienda deberá procederse a la conexión a la nueva red y al cierre de los pozos extractivos sin autorización, o a su legalización.

- *Fosas sépticas y pozos ciegos Tal y como se determina en el documento inicial estratégico, en el desarrollo de esta unidad de ejecución se prevé la eliminación de fosas sépticas y pozos ciegos. Por tanto, será el proyecto de urbanización que se redacte en desarrollo de este PGOU el que establezca las medidas efectivas para el cumplimiento de este deber.”*

A continuación, se exponen las consideraciones en relación con el ciclo integral del agua necesarias para el desarrollo del plan de sectorización y que han de ser tenidas en cuenta e incorporarse en la documentación correspondiente a la aprobación inicial de dicho planeamiento:

Abastecimiento de agua

- Los abastecimientos de agua potable actuales y futuros deben estar garantizados por el acto o planeamiento urbanístico, tanto en cantidad como en calidad, a través de título concesional o reserva de recursos que incluirán informe de salud.
- La solución prevista en el planeamiento urbanístico para la prestación de los servicios urbanos de abastecimiento deberá justificarse de forma que quede asegurada una gestión integral y sostenible del ciclo urbano del agua y la funcionalidad, economía y eficacia de las redes de infraestructuras. Para ello, los instrumentos de planeamiento general analizarán el nivel de rendimiento de las redes de abastecimiento. En estos términos el planeamiento incorporará normas y ordenanzas destinadas a fomentar los objetivos señalados.
- Los instrumentos de planeamiento general y de detalle, en función de su escala, incorporarán planos de planta donde se represente el abastecimiento en alta, incluyendo la traza de las nuevas redes y la ubicación de las instalaciones necesarias de captación, bombeo, almacenamiento y potabilización.

Plaza Asdrúbal, 6. 3ª planta. Edificio Junta de Andalucía.
11008 Cádiz
Teléf. 956 00 87 00

FIRMADO POR	OSCAR CURTIDO NARANJO	18/11/2022	PÁGINA 11/16
VERIFICACIÓN	Pk2jm89JVZFD52L2S2ZRFSHLSFAR	https://ws050.juntadeandalucia.es/verificarFirma	

- Las diferentes infraestructuras e instalaciones de abastecimiento previstas deberán plasmarse mediante la correspondiente reserva de terrenos para su ejecución. Los parámetros empleados para el dimensionado de las diferentes infraestructuras de abastecimiento deberán ajustarse a los establecidos en la planificación hidrológica.
- En cuanto a los depósitos, su capacidad mínima debe ser la correspondiente a la demanda en periodo punta de un día y medio, ya sea para posibilitar operaciones de mantenimiento como de avería. Para determinar el número de depósitos a instalar y la capacidad de estos se atenderá a criterios económicos, de mantenimiento y de gestión. Con carácter general, caso que en el documento de planeamiento no se determinará la población estacional, el consumo punta se obtendrá a partir del consumo medio multiplicado por un coeficiente de mayoración de 2,4 para poblaciones turísticas y 2 para el resto de las poblaciones.
- La solicitud de informe al planeamiento debe ir acompañada del correspondiente informe de la empresa suministradora que asegure una gestión integral y sostenible del ciclo urbano del agua, así como la existencia de infraestructuras para atender las nuevas demandas. En caso contrario, en el planeamiento se tendrán que definir las nuevas infraestructuras que atenderán las futuras demandas.

Saneamiento y depuración

- Sobre planos de planta se representará la red de saneamiento en alta y la ubicación de las instalaciones necesarias de bombeo, almacenamiento, depuración y reutilización, que en ningún caso se situarán en dominio público hidráulico o zona inundable. La escala de los planos será función del planeamiento: general o de detalle. Las diferentes infraestructuras e instalaciones de saneamiento y depuración previstas deberán plasmarse mediante la correspondiente reserva de terrenos para su ejecución.
- El planeamiento general deberá incluir el sistema de depuración de aguas residuales, así como los colectores y emisarios.
- El saneamiento de los nuevos ámbitos de crecimiento propuestos por el planeamiento se ejecutará a través de redes separativas para la recogida de aguas pluviales y residuales. El dimensionado de las conducciones del nuevo ámbito, su acometida y la capacidad de la red existente deben posibilitar el transporte de los caudales extremos, de forma que se impida el alivio de caudales de agua al dominio público hidráulico o marítimo terrestre sin previa depuración. Se deberá aportar las características básicas de los elementos de la red desde el punto de conexión hasta el emisario a la EDAR.
- Con relación a la red de aguas pluviales deberá definirse el punto de entrega a cauce y el caudal máximo previsible. Se deberá calcular la afección a predios existentes aguas abajo del punto de recepción en cauce con el objeto de evitar posibles daños a terceros por la modificación de las condiciones hidrológicas de las cuencas aportadoras.
- La entrega de aguas pluviales a cauce deberá realizarse con un ángulo máximo de 45°. Caso de existir afección negativa sobre el cauce en el punto de entrega de las aguas se deberán acondicionar distintos puntos de entrega con el fin de no afectar la estabilidad de las márgenes.
- Previo a la entrega a cauce de las aguas pluviales se instalarán elementos para la retención de sólidos, dichos elementos deberán contar con el correspondiente mantenimiento municipal.
- Se adoptarán técnicas para disminuir las puntas de caudales de las aguas de lluvia, cuando éstas aumenten considerablemente o superen a las del propio cauce donde viertan. Para ello se analizará el caudal para periodo de retorno de 500 años en la cuenca afectada, antes y después de la

Plaza Asdrúbal, 6. 3ª planta. Edificio Junta de Andalucía.
11008 Cádiz
Teléf. 956 00 87 00

FIRMADO POR	OSCAR CURTIDO NARANJO	18/11/2022	PÁGINA 12/16
VERIFICACIÓN	Pk2jm89JVZFTD52L2S2ZRFSHLSFAR	https://ws050.juntadeandalucia.es/verificarFirma	

actuación urbanística, y se tendrá en cuenta que el posible aumento de caudales para periodo de retorno de 500 años derivado de las actuaciones urbanísticas no causará igualmente daños aguas abajo de la zona estudiada. Estas técnicas pueden ser estructurales (uso de pavimentos porosos, zanjas drenantes, depósitos de retención, etc.) o no estructurales como el aumento de zonas verdes o actuaciones dirigidas a evitar la alteración del terreno y favorecer su estabilidad.

- Toda aglomeración debe contar con autorización de vertido y cumplir con los valores límites de emisión establecidos para la misma.
- El nuevo planeamiento estimará los caudales y las cargas contaminantes generadas, garantizando que los incrementos de carga previstos no interferirán en el cumplimiento de los valores límites de emisión. En caso contrario, deberá prever las actuaciones precisas para su ajuste y la formulación de solicitud de revisión de la autorización de vertido.
- Respecto a las plantas de tratamiento de aguas residuales urbanas, su tipo de tratamiento será acorde a los caudales de aguas residuales, a la carga contaminante recibida y a la zona de vertido del efluente depurado, de acuerdo con lo dispuesto en la Directiva 91/271/CEE del Consejo, de 21 de mayo de 1991, sobre el tratamiento de las aguas residuales urbanas.
- La solicitud de informe al planeamiento urbanístico debe ir acompañada de certificado de la empresa suministradora de que los caudales y contaminación generados en la actuación podrán ser tratados en su totalidad en EDAR existente, y no interferirán con el cumplimiento de los valores límite de emisión impuestos en la autorización de vertido al dominio público hidráulico, en vigor. En caso contrario, se preverán las actuaciones de depuración necesarias para atender los nuevos vertidos.
- El informe de la Administración Hidráulica Andaluza se pronunciará expresamente sobre la adecuación del tratamiento de los vertidos a la legislación vigente.

FINANCIACIÓN DE INFRAESTRUCTURAS:

- Los instrumentos de planeamiento, en función del alcance y la naturaleza de sus determinaciones sobre previsiones de programación y gestión, contendrán un estudio económico-financiero que incluirá una evaluación analítica de las posibles implicaciones del Plan, en función de los agentes inversores previstos y de la lógica secuencial establecida para su desarrollo y ejecución.
- Las infraestructuras necesarias para el normal desarrollo de los crecimientos o previsiones recogidas en el planeamiento urbanístico deberán estar valoradas económicamente a precios de mercado.
- Los gastos de nueva inversión, reparación o reforma de las infraestructuras necesarias para abastecimiento de agua deberán quedar diferenciados entre gastos en alta (regulación general, captación, transporte y tratamiento de agua) y en baja (depósitos locales y red de distribución).
- En las infraestructuras de saneamiento se establecerá la separación entre inversiones necesarias para la concentración de vertidos y la depuración y emisario.

5.8. Sugerencias relativas a la aportación de Ecologistas en Acción.

Con fecha 13 de junio de 2022, se recibe escrito de Ecologistas en Acción en el que se expresan tanto las sugerencias de carácter general como las sugerencias de carácter particular.

Plaza Asdrúbal, 6. 3ª planta. Edificio Junta de Andalucía.
11008 Cádiz
Teléf. 956 00 87 00

FIRMADO POR	OSCAR CURTIDO NARANJO	18/11/2022	PÁGINA 13/16
VERIFICACIÓN	Pk2jm89JVZFD52L2S2ZRFSHLSFAR	https://ws050.juntadeandalucia.es/verificarFirma	

Desde esta Delegación Territorial se procede a comentar aquellas sugerencias que tienen una relación directa con los aspectos ambientales de su competencia, dejando aquellas otras, en su mayoría de carácter urbanístico, para ser resueltas por el órgano competente en la materia.

Se podrá consultar de forma íntegra el escrito emitido por Ecologistas en Acción en el anexo del presente Documento de Alcance.

En relación a las sugerencias de carácter particular, específicamente aquellas recogidas en los apartados 2 “Afectación y contaminación del acuífero por la presencia de fosas sépticas” y 4 “Detección y clausura de pozos ilegales de extracción de agua”, el informe del Servicio de Dominio Público Hidráulico y Calidad de Aguas determina que:

“El instrumento de planeamiento debe incorporar un plano de información en el que se identifiquen los acuíferos y masas de agua subterráneas que puedan verse afectadas por el sector. Se indicará su estado cuantitativo y cualitativo, proponiendo medidas específicas que se puedan adoptar para evitar la sobreexplotación de los acuíferos y proteger las masas de agua, disminuyendo las presiones que dichas masas puedan presentar. Deberá aparecer en el texto la prohibición de cualquier actuación que pueda afectar a la calidad o cantidad de las aguas subterráneas.

También deberá incorporarse en dicho plano los pozos, las zonas de captación de agua para consumo humano y sus perímetros de protección, que pudieran verse afectadas por el desarrollo propuesto. Incluyendo en el texto las garantías suficientes para la no afección a los recursos hídricos de dichas zonas, prohibiéndose las actuaciones que provoquen impactos irreversibles a los acuíferos o cuya recuperación sea gravosa económica o temporalmente.

Debe incluirse en la documentación como medida específica la prohibición de la ejecución de pozos de agua en el ámbito de crecimiento, debiendo legalizarse los existentes o clausurarse y se sellarán todas las fosas sépticas existentes para evitar la sobre explotación de dicho acuíferos y contaminación de este, así como el desarrollo de un sistema de evacuación de agua pluviales.

Deberá tenerse en cuenta los posibles efectos de los cambios del sector sobre las aguas superficiales y subterráneas, y adoptarse medidas tanto respecto a la evacuación de aguas pluviales como medidas de protección (contaminación y extracción ilegal) de las aguas subterráneas.”

Por otro lado, esta Delegación Territorial señala, que el plan actúa sobre una situación existente y que por tanto la regularización es un proceso que repercutiría de positiva sobre el medio ambiente.

6. TRÁMITES SIGUIENTES EN EL PROCEDIMIENTO DE EVALUACIÓN AMBIENTAL ESTRATÉGICA

Una vez recibido el presente Documento de Alcance, el órgano responsable de la tramitación administrativa del Plan cumplirá con los trámites indicados en los artículos 38 y 40 de la *Ley 7/2007, de 9 de julio, de Gestión Integrada de la Calidad Ambiental*, hasta la remisión del expediente de evaluación ambiental estratégica completo para la formulación de Declaración Ambiental Estratégica.

Tras la aprobación de la versión preliminar del instrumento de planeamiento y del Estudio Ambiental Estratégico, en virtud del Art. 40.5.g) en relación con el art. 38.4 de la citada Ley, dicho órgano responsable de la tramitación del Plan **someterá el instrumento de planeamiento, el Estudio Ambiental Estratégico y un resumen no técnico de dicho estudio, al trámite de información pública durante un plazo mínimo de 45 días**, previo anuncio en el *Boletín Oficial de la Junta de Andalucía*, y requerimiento de informes, dictámenes u otro tipo de pronunciamientos de los órganos y entidades administrativas gestores de intereses públicos afectados.

Plaza Asdrúbal, 6. 3ª planta. Edificio Junta de Andalucía.
11008 Cádiz
Teléf. 956 00 87 00

FIRMADO POR	OSCAR CURTIDO NARANJO	18/11/2022	PÁGINA 14/16
VERIFICACIÓN	Pk2jm89JVZFD52L2S2ZRFSHLSFAR	https://ws050.juntadeandalucia.es/verificarFirma	

De conformidad con lo establecido en el apartado 40.5.k) de la Ley 7/2007, de 9 de julio, una vez se apruebe provisionalmente el documento de planeamiento y el Estudio Ambiental Estratégico, se remitirá por el órgano responsable de la tramitación administrativa del plan el **Expediente de Evaluación Ambiental Estratégica completo** para la formulación de la Declaración Ambiental Estratégica.

Dicho expediente **se remitirá a esta Delegación Territorial en el plazo máximo de 15 meses desde la notificación del Documento de Alcance, y deberá contener** (de acuerdo con el artículo 38.5.):

- **Estudio Ambiental Estratégico** aprobado provisionalmente.
- **Documento de planeamiento** aprobado provisionalmente.
- **Certificado del resultado de la información pública**, haciendo advertencia en el mismo de que se realiza también a los efectos ambientales por contener el Estudio Ambiental Estratégico, y de las consultas realizadas por el Ayuntamiento.
- **Documento resumen**, que deberá describir la integración en la propuesta final del plan o programa de los aspectos ambientales, del estudio ambiental estratégico y de su adecuación al documento de alcance, del resultado de las consultas realizadas y cómo éstas se han tomado en consideración.

La citada documentación será presentada en soporte papel y digital, debidamente diligenciada.

De acuerdo con el artículo 95 de la Ley 39/2015, de 1 de octubre, del Procedimiento Administrativo Común de las Administraciones Públicas, si transcurrido el plazo otorgado no presentan la documentación anterior, se acordará y notificará el archivo de las actuaciones, poniendo fin al procedimiento de evaluación ambiental estratégica. Contra la resolución que declare la caducidad procederán los recursos pertinentes.

No obstante, de acuerdo con el artículo 32 de la Ley 39/2015, de 1 de octubre, podrá solicitar una ampliación del plazo, que no excederá de la mitad del plazo inicialmente establecido. Tanto la petición del interesado como la decisión sobre la ampliación deberán producirse, en todo caso, antes del vencimiento del plazo de que se trate. En ningún caso podrá ser objeto de ampliación un plazo ya vencido.

De acuerdo con todo lo expuesto y conforme a la Ley 7/2007, de 9 de julio, de Gestión Integrada de la Calidad Ambiental, esta delegación territorial procede a emitir el **Documento de Alcance** sobre la **Modificación Puntual del PGOU de El Puerto de Santa María, para la incorporación al planeamiento urbanístico general, de la agrupación de edificaciones irregulares existentes en Suelo No Urbanizable “El Barrero-Hacienda Las Catorce”** formulada por el Ayuntamiento de El Puerto de Santa María.

Este Documento de Alcance se pondrá a disposición del público a través de la sede electrónica de la Consejería de Sostenibilidad, Medio Ambiente y Economía Azul.

Cádiz, firmado y sellado digitalmente

EL DELEGADO TERRITORIAL
Fdo.-**OSCAR CURTIDO NARANJO**

Plaza Asdrúbal, 6. 3ª planta. Edificio Junta de Andalucía.
11008 Cádiz
Teléf. 956 00 87 00

FIRMADO POR	OSCAR CURTIDO NARANJO	18/11/2022	PÁGINA 15/16
VERIFICACIÓN	Pk2jm89JVZFD52L2S2ZRFSHLSFAR	https://ws050.juntadeandalucia.es/verificarFirma	

ANEXO

- **Dominio Público Hidráulico**
- **Ecologistas en Acción**

Plaza Asdrúbal, 6. 3ª planta. Edificio Junta de Andalucía.
11008 Cádiz
Teléf. 956 00 87 00

FIRMADO POR	OSCAR CURTIDO NARANJO	18/11/2022	PÁGINA 16/16
VERIFICACIÓN	Pk2jm89JVZSTD52L2S2ZRFHLSFAR	https://ws050.juntadeandalucia.es/verificarFirma	

Informe del Servicio de Dominio Público Hidráulico, en el trámite de EAE de la Modificación Puntual del PGOU de El Puerto de Santa María para la incorporación al planeamiento urbanístico general de la agrupación de edificaciones irregulares existentes en suelo no urbanizable denominada “EL BARRERO-HACIENDA LOS 14”, en el término municipal de El Puerto de Santa María (CA11027/M/22.017)

ANTECEDENTES:

PRIMERO: El planeamiento general vigente en el municipio de El Puerto de Santa María, tras la sentencia que declaró la nulidad de la Revisión del Plan General de Ordenación Urbanística (PGOU 2012), de fecha 28 de octubre de 2019, dictada en el procedimiento ordinario número 98/2014 por la Sala de lo Contencioso-Administrativo, Sección Segunda-Sevilla del Tribunal Superior de Justicia de Andalucía (TSJA), vuelve a cobrar vigencia el planeamiento anterior: el Plan General Municipal de Ordenación, en adelante PGMO 1992, aprobado definitivamente por resolución del Consejero de Obras Públicas y Transporte de la Junta de Andalucía el 18 de diciembre de 1991 (boja núm.114 de 31/12/91), que entró en vigor el 27 de marzo de 1992 (BOP núm. 38 de 15/02/92 y BOP núm. 55 de 07/03/92), adaptado parcialmente a la Ley de Ordenación Urbanística de Andalucía, L.O.U.A. (aprobación definitiva por el pleno de este Ayuntamiento en sesión de 10 de marzo de 2009, publicada en el B.O.P. de Cádiz núm. 180 de 17/09/09).

SEGUNDO: En el vigente PGOU, el ámbito del suelo que se pretende modificar tiene la clasificación de suelo no urbanizable natural o rural, categoría “común”. Se encuentra asimismo en Zona Sub-Urbanizada del Plan de Ordenación del Territorio Bahía de Cádiz.



	RAFAEL JESUS FERNANDEZ GARCIA	09/11/2022	PÁGINA 1/10
VERIFICACIÓN	BndJAVK5FN6NLM8QSN4TC76S9DJB	https://ws050.juntadeandalucia.es:443/verificarFirma/	
			




TERCERO: Con fecha 1 de abril de 2022, se recibe en el Servicio de Dominio Público Hidráulico, petición de Informe por el Servicio de Protección Ambiental en el trámite de Evaluación Ambiental Estratégica de la Modificación Puntual del PGOU de El Puerto de Santa María para la incorporación al planeamiento urbanístico general de la agrupación de edificaciones irregulares existentes en suelo no urbanizable denominada “EL BARRERO-HACIENDA LOS 14”.

LOCALIZACIÓN:

Los terrenos objeto de esta modificación puntual se encuentran situados en torno a la variante a Rota, al norte del recinto ferial de El Puerto de Santa María. Su superficie asciende a 99.664,81 m² con una previsión máxima de 134 viviendas.

Actualmente en la unidad, no hay dotaciones ni servicios comunes, pero en la ordenación pormenorizada, se prevé suelo para estos equipamientos



	RAFAEL JESUS FERNANDEZ GARCIA	09/11/2022	PÁGINA 2/10
VERIFICACIÓN	BndJAVK5FN6NLM8QSN4TC76S9DJB	https://ws050.juntadeandalucia.es:443/verificarFirma/	
			



OBJETO:

La documentación presentada consta del Borrador del Plan Especial y Documento Ambiental Estratégico.

Según extracto de la documentación presentada:

“El objeto de la presente modificación del Plan General de Ordenación Urbanística vigente (PGOU 1992) es conformar el proceso de regularización urbanística de la agrupación de viviendas irregulares existentes en Suelo No Urbanizable denominada “EL BARRERO-HACIENDA LAS CATORCE”, a través de la atribución a la misma de la clasificación de Suelo Urbano No Consolidado y la delimitación de una unidad de ejecución a desarrollar

	RAFAEL JESUS FERNANDEZ GARCIA	09/11/2022	PÁGINA 3/10
VERIFICACIÓN	BndJAVKK5FN6NLAM8QSN4TC76S9DJB	https://ws050.juntadeandalucia.es:443/verificarFirma/	



sistemáticamente por Compensación. La presente modificación incorporará asimismo la ordenación pormenorizada de la unidad, definiendo el viario interior, las dotaciones interiores o exteriores, el aprovechamiento urbanístico con su correspondiente área de reparto, y la contribución previsible al refuerzo y extensión de la red existente general de infraestructuras de la ciudad.”

INFORME:

Se valoran los documentos aportados: Borrador de la Modificación Puntual, Documento de Evaluación Ambiental Estratégica y Subsanación del documento inicial estratégico.

Con base en lo anterior, es conveniente considerar lo expuesto a continuación en materia de aguas:


1.- AFECCIÓN A DOMINIO PÚBLICO HIDRÁULICO Y ZONAS INUNDABLES:

El Sector no presenta afecciones a Dominio Público Hidráulico ni a sus zonas de servidumbre o policía, así como tampoco a las zonas inundables, conforme a los Estudios Hidrológico-hidráulico para la Prevención de Inundaciones y Ordenación de las cuencas del Guadalete y del Noroeste de la provincia de Cádiz.

En relación con las masas de aguas subterráneas, el sector podría afectar al Acuífero de El Puerto de Santa María, perteneciente a la Unidad Hidrológica UH05.58 conforme al Plan Hidrológico de la Demarcación Guadalete-Barbate vigente.

Se suelen identificar dos impactos relacionados con el acuífero de El Puerto de Santa María relacionados con la disponibilidad del recurso y la pérdida de la calidad:

- Contaminación de las aguas subterráneas; al no existir redes de saneamiento, este tradicionalmente se realiza mediante fosas sépticas. El ámbito se sitúa sobre una zona de arenas, altamente permeable, el vertido a través de estas fosas sépticas provoca la contaminación del acuífero.
- Sobreexplotación del acuífero, al no existir en los asentamientos irregulares redes de abastecimiento, se produce captaciones que dan lugar a la sobreexplotación.

	RAFAEL JESUS FERNANDEZ GARCIA	09/11/2022	PÁGINA 4/10
VERIFICACIÓN	BndJAVK5FN6NLM8QSN4TC76S9DJB	https://ws050.juntadeandalucia.es:443/verificarFirma/	
			



El instrumento de planeamiento debe incorporar un plano de información en el que se identifiquen los acuíferos y masas de agua subterráneas que puedan verse afectadas por el sector. Se indicará su estado cuantitativo y cualitativo, proponiendo medidas específicas que se puedan adoptar para evitar la sobreexplotación de los acuíferos y proteger las masas de agua, disminuyendo las presiones que dichas masas puedan presentar. Deberá aparecer en el texto la prohibición de cualquier actuación que pueda afectar a la calidad o cantidad de las aguas subterráneas.

También deberá incorporarse en dicho plano los pozos, las zonas de captación de agua para consumo humano y sus perímetros de protección, que pudieran verse afectadas por el desarrollo propuesto. Incluyendo en el texto las garantías suficientes para la no afección a los recursos hídricos de dichas zonas, prohibiéndose las actuaciones que provoquen impactos irreversibles a los acuíferos o cuya recuperación sea gravosa económica o temporalmente.

Debe incluirse en la documentación como medida específica la prohibición de la ejecución de pozos de agua en el ámbito de crecimiento, debiendo legalizarse los existentes o clausurarse y se sellarán todas las fosas sépticas existentes para evitar la sobre explotación de dicho acuíferos y contaminación de este, así como el desarrollo de un sistema de evacuación de agua pluviales.

Deberá tenerse en cuenta los posibles efectos de los cambios del sector sobre las aguas superficiales y subterráneas, y adoptarse medidas tanto respecto a la evacuación de aguas pluviales como medidas de protección (contaminación y extracción ilegal) de las aguas subterráneas.


2.- DISPONIBILIDAD DE RECURSOS HÍDRICOS:

Los recursos hídricos que abastecen al municipio de El Puerto de Santa María proceden de la Zona de Abastecimiento gestionada por el Consorcio de Aguas de Zona Gaditana, recursos regulados procedentes de los Embalses de Guadalcaén y Los Hurones. Por tanto, toda decisión que se realice sobre necesidades de agua supera las competencias municipales. Toda demanda que se genere en el planeamiento y cualquier suficiencia de recursos hídricos que se aporte por la empresa responsable de la gestión del ciclo del agua de El Puerto de Santa María, debe analizarse en el seno de la Demarcación Hidrográfica y adecuarse al Plan Hidrológico Guadalete-Barbate vigente.

El Plan Hidrológico vigente de la Demarcación Hidrográfica de la Demarcación Guadalete-Barbate establece las fuentes de recursos hídricos en explotación y las previsiones de demanda y dotaciones de los distintos horizontes contemplados, debiendo cualquier previsión de demanda de nuevos recursos adecuarse a éste.

Los recursos hídricos del ámbito de crecimiento se encuentran contemplados en el informe de disponibilidad de recursos hídricos del Plan General de Ordenación Urbanística en vigor en El Puerto de Santa María, en consecuencia, no es necesario informar este apartado.

Deberá incorporarse en el documento la siguiente información:

	RAFAEL JESUS FERNANDEZ GARCIA	09/11/2022	PÁGINA 5/10
VERIFICACIÓN	BndJAVKK5FN6NLM8QSN4TC76S9DJB	https://ws050.juntadeandalucia.es:443/verificarFirma/	
			



1. Se debe incluir medidas y actuaciones encaminadas al ahorro del recurso y a la mejora de la gestión de los servicios del ciclo integral del agua. De esta forma se tenderá a disminuir la actual demanda bruta al establecer medidas para reducir las dotaciones y consumos generados.
2. Se deben establecer acciones dirigidas a estabilizar los consumos y actuaciones encaminadas al desarrollo de campañas de divulgación, sensibilización y educación ambiental para concienciar a la población en el consumo responsable y ahorro del recurso.
3. En el caso de que existan pozos en las distintas parcelas existentes en el ámbito de desarrollo, se deberán aportar en los casos que estén legalizados la documentación que justifique su situación y con respecto al resto una planificación de su futura eliminación para evitar la captación de recursos subterráneos que incumplan la normativa vigente y provoquen impactos sobre la hidrología subterránea.

3.- CICLO INTEGRAL DEL AGUA (ABASTECIMIENTO, SANEAMIENTO Y DEPURACIÓN):

En la documentación presentada se expone:


“En el interior y en las inmediaciones se dispone de las siguientes redes y dotaciones:

a) Abastecimiento de agua La red interior, se alimenta a partir de una tubería de PVC de 160, que toma el agua desde la red arterial paralela a la variante. Toda la instalación interior es de fundición dúctil de 100mm, excepto las tuberías de los Camino del Pinillo (300 mm. con paralela de 60 mm.) y de la Estacadilla (200 mm.).

Se contemplará en el proyecto de urbanización el completar la red existente, para dar abastecimiento a todas las parcelas.

b) Saneamiento En la actualidad no existe red de saneamiento en el interior de la unidad. No obstante, es posible su conexión a los colectores de la variante de Rota de la zona Norte ejecutados recientemente.

En este ámbito, los principales problemas detectados son, la infradotación de todo tipo de servicios, especialmente relativos al saneamiento de pluviales (encharcamientos) y de fecales (contaminaciones de los acuíferos por pozos negros), extracciones de agua no autorizadas, redes eléctricas y de comunicaciones aéreas, caminos deficientes en sección y acabados, falta de iluminación y falta de espacios libres o equipamientos.

	RAFAEL JESUS FERNANDEZ GARCIA	09/11/2022	PÁGINA 6/10
VERIFICACIÓN	BndJAVKK5FN6NLM8QSN4TC76S9DJB	https://ws050.juntadeandalucia.es:443/verificarFirma/	
			



La realidad existente es que actualmente existen numerosas viviendas con pozos ciegos que contaminan los acuíferos y que son necesarios vaciar periódicamente. Con la alternativa 2 se solucionaría el problema de la contaminación de los acuíferos, la producción de CO2 aumentaría, ya que, al ser fosas sépticas estancas, aumenta la periodicidad con la que han de ser retirados los residuos.”

“2.5.4. Propuesta de ordenación. Infraestructuras

- *Saneamiento: En este sentido, la red habrá de ser separativa, dirigiéndose ambas a conexiones en los colectores que están desarrollados por el camino de servicio de la variante a Rota.*

Si conviene destacar que la red de saneamiento de pluviales pretende descargar parte de su caudal mediante filtración natural, favorecida por las soluciones de pavimentos, ello tanto por motivos de rendimiento de redes como por razones medioambientales que tienen que ver con la recarga del acuífero.

Para la legalización de cada vivienda deberá procederse a la conexión a la nueva red y al sellado de los pozos negros.

- *Red de abastecimiento de agua: Partiendo de la red existente, perfectamente capaz para la demanda esperada, se completará la red interior con las redes paralelas de polietileno diámetro 63 en las aceras contrarias a las conducciones de FD.*

Para la legalización de cada vivienda deberá procederse a la conexión a la nueva red y al cierre de los pozos extractivos sin autorización, o a su legalización.

- *Fosas sépticas y pozos ciegos Tal y como se determina en el documento inicial estratégico, en el desarrollo de esta unidad de ejecución se prevé la eliminación de fosas sépticas y pozos ciegos. Por tanto, será el proyecto de urbanización que se redacte en desarrollo de este PGOU el que establezca las medidas efectivas para el cumplimiento de este deber.”*

A continuación, se exponen las consideraciones en relación con el ciclo integral del agua necesarias para el desarrollo del plan de sectorización y que han de ser tenidas en cuenta e incorporarse en la documentación correspondiente a la aprobación inicial de dicho planeamiento:

Abastecimiento de agua

- Los abastecimientos de agua potable actuales y futuros deben estar garantizados por el acto o planeamiento urbanístico, tanto en cantidad como en calidad, a través de título concesional o reserva de recursos que incluirán informe de salud.


	RAFAEL JESUS FERNANDEZ GARCIA	09/11/2022	PÁGINA 7/10
VERIFICACIÓN	BndJAVKK5FN6NLM8QSN4TC76S9DJB	https://ws050.juntadeandalucia.es:443/verificarFirma/	



- La solución prevista en el planeamiento urbanístico para la prestación de los servicios urbanos de abastecimiento deberá justificarse de forma que quede asegurada una gestión integral y sostenible del ciclo urbano del agua y la funcionalidad, economía y eficacia de las redes de infraestructuras. Para ello, los instrumentos de planeamiento general analizarán el nivel de rendimiento de las redes de abastecimiento. En estos términos el planeamiento incorporará normas y ordenanzas destinadas a fomentar los objetivos señalados.
- Los instrumentos de planeamiento general y de detalle, en función de su escala, incorporarán planos de planta donde se represente el abastecimiento en alta, incluyendo la traza de las nuevas redes y la ubicación de las instalaciones necesarias de captación, bombeo, almacenamiento y potabilización.
- Las diferentes infraestructuras e instalaciones de abastecimiento previstas deberán plasmarse mediante la correspondiente reserva de terrenos para su ejecución. Los parámetros empleados para el dimensionado de las diferentes infraestructuras de abastecimiento deberán ajustarse a los establecidos en la planificación hidrológica.
- En cuanto a los depósitos, su capacidad mínima debe ser la correspondiente a la demanda en periodo punta de un día y medio, ya sea para posibilitar operaciones de mantenimiento como de avería. Para determinar el número de depósitos a instalar y la capacidad de estos se atenderá a criterios económicos, de mantenimiento y de gestión. Con carácter general, caso que en el documento de planeamiento no se determinará la población estacional, el consumo punta se obtendrá a partir del consumo medio multiplicado por un coeficiente de mayoración de 2,4 para poblaciones turísticas y 2 para el resto de las poblaciones.
- La solicitud de informe al planeamiento debe ir acompañada del correspondiente informe de la empresa suministradora que asegure una gestión integral y sostenible del ciclo urbano del agua, así como la existencia de infraestructuras para atender las nuevas demandas. En caso contrario, en el planeamiento se tendrán que definir las nuevas infraestructuras que atenderán las futuras demandas.


Saneamiento y depuración

- Sobre planos de planta se representará la red de saneamiento en alta y la ubicación de las instalaciones necesarias de bombeo, almacenamiento, depuración y reutilización, que en ningún caso se situarán en dominio público hidráulico o zona inundable. La escala de los planos será función del planeamiento: general o de detalle. Las diferentes infraestructuras e instalaciones de saneamiento y depuración previstas deberán plasmarse mediante la correspondiente reserva de terrenos para su ejecución.
- El planeamiento general deberá incluir el sistema de depuración de aguas residuales, así como los colectores y emisarios.

	RAFAEL JESUS FERNANDEZ GARCIA	09/11/2022	PÁGINA 8/10
VERIFICACIÓN	BndJAVKK5FN6NLM8QSN4TC76S9DJB	https://ws050.juntadeandalucia.es:443/verificarFirma/	
			



- El saneamiento de los nuevos ámbitos de crecimiento propuestos por el planeamiento se ejecutará a través de redes separativas para la recogida de aguas pluviales y residuales. El dimensionado de las conducciones del nuevo ámbito, su acometida y la capacidad de la red existente deben posibilitar el transporte de los caudales extremos, de forma que se impida el alivio de caudales de agua al dominio público hidráulico o marítimo terrestre sin previa depuración. Se deberá aportar las características básicas de los elementos de la red desde el punto de conexión hasta el emisario a la EDAR.
- Con relación a la red de aguas pluviales deberá definirse el punto de entrega a cauce y el caudal máximo previsible. Se deberá calcular la afección a predios existentes aguas abajo del punto de recepción en cauce con el objeto de evitar posibles daños a terceros por la modificación de las condiciones hidrológicas de las cuencas aportadoras.
- La entrega de aguas pluviales a cauce deberá realizarse con un ángulo máximo de 45°. Caso de existir afección negativa sobre el cauce en el punto de entrega de las aguas se deberán acondicionar distintos puntos de entrega con el fin de no afectar la estabilidad de las márgenes. Previa a la entrega a cauce de las aguas pluviales se instalarán elementos para la retención de sólidos, dichos elementos deberán contar con el correspondiente mantenimiento municipal.
- Se adoptarán técnicas para disminuir las puntas de caudales de las aguas de lluvia, cuando éstas aumenten considerablemente o superen a las del propio cauce donde viertan. Para ello se analizará el caudal para periodo de retorno de 500 años en la cuenca afectada, antes y después de la actuación urbanística, y se tendrá en cuenta que el posible aumento de caudales para periodo de retorno de 500 años derivado de las actuaciones urbanísticas no causará igualmente daños aguas abajo de la zona estudiada. Estas técnicas pueden ser estructurales (uso de pavimentos porosos, zanjas drenantes, depósitos de retención, etc.) o no estructurales como el aumento de zonas verdes o actuaciones dirigidas a evitar la alteración del terreno y favorecer su estabilidad.
- Toda aglomeración debe contar con autorización de vertido y cumplir con los valores límites de emisión establecidos para la misma.
- El nuevo planeamiento estimará los caudales y las cargas contaminantes generadas, garantizando que los incrementos de carga previstos no interferirán en el cumplimiento de los valores límites de emisión. En caso contrario, deberá prever las actuaciones precisas para su ajuste y la formulación de solicitud de revisión de la autorización de vertido.
- Respecto a las plantas de tratamiento de aguas residuales urbanas, su tipo de tratamiento será acorde a los caudales de aguas residuales, a la carga contaminante recibida y a la zona de vertido del efluente depurado, de acuerdo con lo dispuesto en la Directiva 91/271/CEE del Consejo, de 21 de mayo de 1991, sobre el tratamiento de las aguas residuales urbanas.
- La solicitud de informe al planeamiento urbanístico debe ir acompañada de certificado de la empresa suministradora de que los caudales y contaminación generados en la actuación

	RAFAEL JESUS FERNANDEZ GARCIA	09/11/2022	PÁGINA 9/10
VERIFICACIÓN	BndJAVK5FN6NLM8QSN4TC76S9DJB	https://ws050.juntadeandalucia.es:443/verificarFirma/	
			



podrán ser tratados en su totalidad en EDAR existente, y no interferirán con el cumplimiento de los valores límite de emisión impuestos en la autorización de vertido al dominio público hidráulico, en vigor. En caso contrario, se preverán las actuaciones de depuración necesarias para atender los nuevos vertidos.


- El informe de la Administración Hidráulica Andaluza se pronunciará expresamente sobre la adecuación del tratamiento de los vertidos a la legislación vigente.

4.- FINANCIACIÓN DE INFRAESTRUCTURAS:

- Los instrumentos de planeamiento, en función del alcance y la naturaleza de sus determinaciones sobre previsiones de programación y gestión, contendrán un estudio económico-financiero que incluirá una evaluación analítica de las posibles implicaciones del Plan, en función de los agentes inversores previstos y de la lógica secuencial establecida para su desarrollo y ejecución.
- Las infraestructuras necesarias para el normal desarrollo de los crecimientos o previsiones recogidas en el planeamiento urbanístico deberán estar valoradas económicamente a precios de mercado.
- Los gastos de nueva inversión, reparación o reforma de las infraestructuras necesarias para abastecimiento de agua deberán quedar diferenciados entre gastos en alta (regulación general, captación, transporte y tratamiento de agua) y en baja (depósitos locales y red de distribución). En las infraestructuras de saneamiento se establecerá la separación entre inversiones necesarias para la concentración de vertidos y la depuración y emisario.

El Jefe de Servicio de D.P.H

Fdo.: Rafael J. Fernández García

	RAFAEL JESUS FERNANDEZ GARCIA	09/11/2022	PÁGINA 10/10
VERIFICACIÓN	BndJAVKK5FN6NLM8QSN4TC76S9DJB	https://ws050.juntadeandalucia.es:443/verificarFirma/	
			



Ecologistas en Acción de El Puerto de Santa María

CIF G11056249 - Teléfono: 956873002

puertosantamaria@ecologistasenaccion.org

www.nodo50.org/ecologistas.puerto

El Puerto a 11 de junio de 2022

A LA DELEGACION TERRITORIAL DE DESARROLLO SOSTENIBLE EN CADIZ
Plaza Asdrúbal 6. 3ª Planta- 11008 Cádiz

Joaquín Paloma Vega, Javier Ricoy Fernández y Juan Clavero Salvador, en representación de Ecologistas en Acción El Puerto en calidad de coordinador, secretario de urbanismo y secretario de conservación de la naturaleza respectivamente, EXPONEN:

El 20 de abril del presente año recibimos de golpe 13 notificaciones de esa Delegación en las que se nos comunica el inicio de la evaluación ambiental estratégica (EAE) para la modificación puntual del PGOU de El Puerto de Santa María en distintos ámbitos del municipio para la incorporación al planeamiento urbanístico general de diversas urbanizaciones ilegales, y se nos da un plazo de 45 días para aportar sugerencias e información de carácter ambiental para ser tenidas en cuenta para la elaboración del Estudio Ambiental Estratégico.

En relación al Expediente EAE-27/2021. E.A.E ordinaria para la modificación puntual del PGOU del Puerto de Santa María para la incorporación al planeamiento urbanístico general de la agrupación de edificaciones irregulares existentes en suelo no urbanizable denominada "EL BARRERO HACIENDA LAS CATORCE", se presentan las siguientes SUGERENCIAS:

SUGERENCIAS DE CARÁCTER GENERAL:

1.- Antecedentes

Estas modificaciones puntuales del PGOU a la carta pretenden exclusivamente incorporar al PGOU de 1992 las determinaciones de ordenación del PGOU de 2012, que fue anulado por el TSJA y el Tribunal Supremo por carecer de EAE, con el objetivo de legalizar un conjunto de urbanizaciones que se desarrollaron de forma ilegal en suelo no urbanizable con el pleno consentimiento y apoyo del ayuntamiento.

Las modificaciones que ahora se tramitan de forma independiente supondrían la reclasificación de suelos actualmente no urbanizables. Las modificaciones abarcan los siguientes ámbitos:

Ámbito	Superficie m ²	Nº Viviendas
Almendro 2	124.723	141
Las Banderas-El Palomar 2	129.407	149
Bella Bahía	163.055	157

1

JOAQUIN SANTISIMA TRINIDAD PALOMA VEGA cert. elec. repr. G11056249		13/06/2022 19:30	PÁGINA 1/6
VERIFICACIÓN	PEGVEEY88L3PGR2F4WAGFJS7K88P5E	https://ws050.juntadeandalucia.es:443/verificarFirma/	



Cantarranas 4	36.044	41
Cantarranas 5	18.532	23
Carretera Sanlúcar 2	20.054	26
El Barrero-Hacienda Los Catorce	107.697	124
Hijuela del Tío Prieto	176.135	202
La Belleza	71.584	36
La Oropéndola 3	4.232	9
Montes de Oca	452.682	367
San Antonio	244.602	208
El Chinarral	47.577	74
TOTAL	1.596.324	1.557

Además, se está tramitando otra Modificación Puntual del PGOU para “redelimitar” el Corredor Verde, excluyendo las urbanizaciones ilegales existentes en esta zona protegida como Sistema General de Espacios Libres, y permitir posteriormente su legalización.

En el hipotético caso de que se llevaran a cabo todas las modificaciones de unidades para la regularización, que comparten justificación con la que es objeto de esta modificación, se estaría afectando a una superficie de 1.845.711 m². Un cambio sustancial del modelo territorial del municipio que obliga a una evaluación conjunta.


Sugerencia : Por la amplitud de las modificaciones que se tramitan, no pueden considerarse meras modificaciones, sino que se trata de una revisión encubierta, aunque sea parcial, del PGOU.

Sugerencia : Estas modificaciones puntuales pretenden de forma fraudulenta recuperar el PGOU del 2012, anulado por el TSJA y el Tribunal Supremo, un PGOU que consagraba un modelo territorial expansivo, consumidor de recursos naturales no renovables como el suelo y el paisaje, de alto impacto ambiental y territorial y de imposible gestión y financiación de su mantenimiento y de los servicios públicos. También fomentará un crecimiento de las necesidades energéticas y de agua, y en la generación de residuos. En lugar de promover aisladamente una serie de modificaciones del PGOU del Puerto de Santa María, los trabajos deben de centrarse en la modificaci

- La evaluación de efectos sinérgicos de los impactos ambientales.

Todas estas modificaciones puntuales del PGOU se están tramitando de forma independiente, abarcando una superficie de 1.845.711 m², que supone el 11,75 % en relación con los 15.707.856 m² de suelo urbanizado considerado en el PGOU 1992

La tramitación en paralelo de estas modificaciones del PGOU es un fraude, pues se evalúa su justificación, motivación y efectos ambientales de forma independiente, sin tener en cuenta los efectos acumulativos y sinérgicos.

JOAQUIN SANTISIMA TRINIDAD PALOMA VEGA cert. elec. repr. G11056249		13/06/2022 19:30	PÁGINA 2/6
VERIFICACIÓN	PEGVEEY88L3PGR2F4WAGFJS7K88P5E	https://ws050.juntadeandalucia.es:443/verificarFirma/	
			

La pretensión de evaluar de forma separada varios proyectos similares y en el mismo ámbito geográfico ya ha sido declarado nulo por la jurisprudencia del Tribunal Supremo y de varios Tribunales Superiores de Justicia.

Sugerencia : Hay que analizar la justificación, motivación y efectos ambientales de estas modificaciones del PGOU conjuntamente, para evaluar sus efectos acumulativos y sinérgicos.

- El fraude de las alternativas


Las alternativas se reducen a comparar tres tipos de situaciones: dejar la situación como actualmente, como suelo no urbanizable, recuperar la ordenación del PGOU de 2012, o ampliar el ámbito, la edificabilidad y el número de viviendas, optándose por esta última, o sea, la peor. Se trata de premiar a quienes construyen ilegalmente.

No se analiza la alternativa de incluir como suelo urbano no consolidado sólo aquellas áreas próximas al suelo urbano consolidado que tengan una fácil conexión a las infraestructura de suministro de agua, luz, transporte así como redes de saneamiento que no supongan una recarga para ya el deficiente funcionamiento de la depuradora del municipio.

Siguiendo con la política de hechos consumados, de entender que el procedimiento de EAE es un mero trámite para volver a la anulada ordenación del PGOU del 2012, el análisis de alternativas se limita a desestimar la alternativa 0, con el argumento de que ya está a medio desarrollar la alternativa 2, que es “sorprendentemente” la elegida.

Y en El Puerto de Santa María hay suelos clasificados como urbanizables en zonas sin valor ecológico que se encuentran pendientes de desarrollo. Como ejemplo de zonas que se pueden desarrollar urbanísticamente para la construcción de nuevas viviendas, se pueden citar:

- La Florida es una zona de 82,5 hectáreas perfectamente integrada en la trama urbana de la ciudad, estando gestionada por la Agencia de Vivienda y Rehabilitación de Andalucía (AVRA), dependiente de la Consejería de Fomento, Infraestructuras y Ordenación del Territorio. Este suelo se declaró urbanizable con el anterior PGOU de 1992, por lo que no se entiende su falta de desarrollo, al no existir impedimento medioambiental ni de ningún otro tipo. De hecho, han sido numerosos los anuncios de los máximos responsables de la Junta de Andalucía sobre el inicio del desarrollo de esta enorme barriada, que siempre han quedado en meras proclamas electorales. La Florida está dividida en dos sectores. El Plan Parcial del Sector 1 se aprobó el 4 de junio de 2009; del Plan Parcial del Sector 2 se acaba de aprobar el IAE favorable, lo que abre las puertas a su aprobación y desarrollo. Desde 2009 sólo se han construido algunos equipamientos (colegio y Centro de Salud) pero ni una sola vivienda de las 3.360 previstas, 2.409 de VPO. Por su ubicación, colindante con el casco urbano, y su titularidad pública, que elimina las tentaciones especulativas, La Florida debería haber sido la prioridad en el desarrollo urbanístico de la ciudad. Pero, desgraciadamente, el ayuntamiento se ha lanzado a una expansión injustificada fomentando el desarrollo de zonas que se incluyeron en el PGOU como suelos urbanizables por intereses especulativos de las empresas promotoras, que adquirieron suelo a bajo precio en la periferia del municipio para su posterior reclasificación, o fomentando el urbanismo ilegal en suelos no urbanizables. Con el desarrollo de La Florida habrá una oferta más que suficiente de viviendas para las necesidades de una población estabilizada. Esta

JOAQUIN SANTISIMA TRINIDAD PALOMA VEGA cert. elec. repr. G11056249		13/06/2022 19:30	PÁGINA 3/6
VERIFICACIÓN	PEGVEEY88L3PGR2F4WAGFJS7K88P5E	https://ws050.juntadeandalucia.es:443/verificarFirma/	
			

oferta, y la rehabilitación de viviendas en el Casco Histórico, deben ser la prioridad para nuestro municipio, y no el desarrollo de zonas alejadas del centro urbano y con alto valor ecológico, como Rancho Linares o La China.

- “Las Marías”, también colindante con el casco urbano, donde está prevista la construcción de 1.200 viviendas, sin que tampoco se haya desarrollado esta urbanización.
- Bahía Alta: en la antigua bodega de San José del Pino, -la urbanización “Bahía Alta”, donde están previstas 999 viviendas desde hace 15 años, de las que no se han construido ni un 10%.

Sugerencia : el análisis de alternativas es un fraude, ya que se busca avalar la propuesta del ayuntamiento, recuperando las determinaciones de un PGOU anulado.


Sugerencia : en el análisis de alternativas hay que partir de las necesidades de viviendas del municipio, y hacer un análisis comparativo de las zonas más adecuadas para su ubicación.

.Integración en la estructura urbana

Para el reconocimiento de un asentamiento irregular, debe contarse con capacidad de integración en la estructura urbana en la forma exigida por la LOUA y contar con accesibilidad a las infraestructuras. El reconocimiento de asentamientos residenciales irregulares del suelo no urbanizable supone, de facto, la definición de “nuevos desarrollos urbanísticos” y, en aplicación del apartado A) d) del citado art.9 de la LOUA, el Plan General debe asegurar su integración con la ciudad ya consolidada, evitando su innecesaria dispersión, mejorando y completando su ordenación estructural. Es decir, la regularización debe promover un crecimiento por "extensión" de estructuras urbanas existentes ayudando a completar racionalmente la forma general de la ciudad. Por tanto, deben descartarse como criterio general aquellas propuestas de regularización de áreas que queden desconectadas de la ciudad consolidada y de sus zonas de extensión.

Cualquier propuesta de reconocimiento de un área de nuevo crecimiento debe tener asegurada su capacidad de conexión a las redes de infraestructuras generales. Por tanto, cualquier ámbito cuya regularización que se proponga (de conformidad con el apartado A) e) del art.9 de la LOUA), debe contar con un “aval infraestructural”. La regularización no podrá, en ningún caso, ser inductora de la adopción de soluciones técnicamente incoherentes, funcionalmente ineficaces y económicamente inviables e insostenibles.

Sugerencia: La agrupación de viviendas irregulares existentes en suelo no urbanizable denominada “CANTARRANAS 4” no cumple con la premisa señalada en los párrafos anteriores para poder ser clasificado como suelo urbano no consolidado a través de esta propuesta de modificación del PGOU dado su alejamiento del casco urbano de la ciudad y las dificultades así como el alto coste para el municipio de la conexión a las redes de suministro de agua y depuración, servicios públicos de transporte, seguridad, sanidad etc.

JOAQUIN SANTISIMA TRINIDAD PALOMA VEGA cert. elec. repr. G11056249		13/06/2022 19:30	PÁGINA 4/6
VERIFICACIÓN	PEGVEEY88L3PGR2F4WAGFJS7K88P5E	https://ws050.juntadeandalucia.es:443/verificarFirma/	
			



Dispersión con respecto al casco urbano de las zonas no urbanizables que se pretenden recalificar a urbanas con las modificaciones del PGOU que se proponen.

SUGERENCIAS DE CARÁCTER PARTICULAR DE LA AGRUPACION “EL BARRERO HACIENDA LAS CATORCE”

1.- AFECTACION Y CONTAMINACION DEL ACUIFERO POR LA PRESENCIA DE FOSAS SEPTICAS.

Por lo que respecta a la descripción de la situación del medio ambiente antes del desarrollo del plan no se alude al efecto de existencia de numerosas fosas sépticas o pozos ciegos sobre el acuífero. Consideramos que debe de tenerse en cuenta esta afección tan perniciosa sobre el acuífero y deben de relacionarse el número de los que existen en la unidad así como su localización en plano.

Igualmente a la hora de establecer las medidas previstas para prevenir los efectos negativos en el medio ambiente se debe de contemplar la obligación del sellado de todas las fosas sépticas de la unidad como condición para la legalización de las construcciones a las que dan servicio. Esta obligación está recogida en el artículo 12.1.d) de La Ordenanza Municipal para el Fomento del Desarrollo de las áreas de regularización que establece que será necesario incorporar en todo caso certificado del Area de Medio Ambiente del sellado de fosas sépticas y pozos ciegos si los hubiere en el expediente antes de proceder a la legalización de la construcción.

En el borrador del Plan Especial igualmente no se contempla ni el número ni la ubicación de los pozos ciegos así como la obligación de su sellado previo a la legalización de las construcciones.

2.- PROTECCION DEL CAMALEON.

A pasar de establecer un diagnóstico sobre la situación del camaleón en la zona, sin embargo no se establecen las medidas necesarias a la hora de llevar a cabo los trabajos de urbanización para prevenir los efectos negativos que los mismos tengan sobre las poblaciones de camaleones ubicadas en las cercanías o parcelas libres de la unidad.

JOAQUIN SANTISIMA TRINIDAD PALOMA VEGA cert. elec. repr. G11056249		13/06/2022 19:30	PÁGINA 5/6
VERIFICACIÓN	PEGVEEY88L3PGR2F4WAGFJS7K88P5E	https://ws050.juntadeandalucia.es:443/verificarFirma/	



3.- DETECCIÓN Y CLAUSURA DE POZOS ILEGALES DE EXTRACCIÓN DE AGUA.

La construcción de viviendas al margen del planeamiento sin acceso a la red de abastecimiento de agua potable ha generado en el término municipal la construcción de pozos extractores de agua ilegales, por ello el EIA debe de contemplar su existencia dado que afecta gravemente a la recarga del acuífero. Se debe de censar en número de pozos extractores de agua y comprobar si existen permisos y en caso de no haber sido emitido proceder a su clausura previamente a la regularización de la vivienda.

Por todo lo expuesto:

SOLICITAMOS:

1. Que teniendo por presentado este escrito, se dignen a admitirlo, tengan por efectuadas las sugerencias que en el mismo se contienen y sean tenidas en cuenta para la emisión de los correspondientes Documentos de Alcance.
2. Que se acuerde dar traslado a esta parte, como interesada en razón de los intereses legítimos que ostenta como asociación cuyo objeto es la defensa del medio ambiente, de las sucesivas actuaciones del expediente en curso.
3. Que se rechace esta propuesta de modificación del PGOU por entender que no se evalúan de forma conjunta los impactos acumulativos y sinérgicos, requiriendo al ayuntamiento de El Puerto de Santa María a que proceda a tramitar una revisión total del PGOU del municipio actualmente en vigor.

JOAQUIN SANTISIMA TRINIDAD PALOMA VEGA cert. elec. repr. G11056249		13/06/2022 19:30	PÁGINA 6/6
VERIFICACIÓN	PEGVEEY88L3PGR2F4WAGFJS7K88P5E	https://ws050.juntadeandalucia.es:443/verificarFirma/	
