

CURSO

Actuación policial en la Gestión Forestal Sostenible

Rediam

Red de Información Ambiental de Andalucía



¿CUÁL ES LA LEGISLACIÓN RELACIONADA CON LA INFORMACIÓN AMBIENTAL?

LEY 27/2006 DE ACCESO A LA INFORMACIÓN AMBIENTAL

- . Dar respuesta a solicitudes de IA de la ciudadanía
- . Tener una actitud activa en la difusión de la IA

LEY 7/2007, GESTIÓN INTEGRADA DE LA CALIDAD AMBIENTAL

- . Crea la REDIAM como elemento integrador de toda la IA de Andalucía
- . Regula la figura de socio de la REDIAM

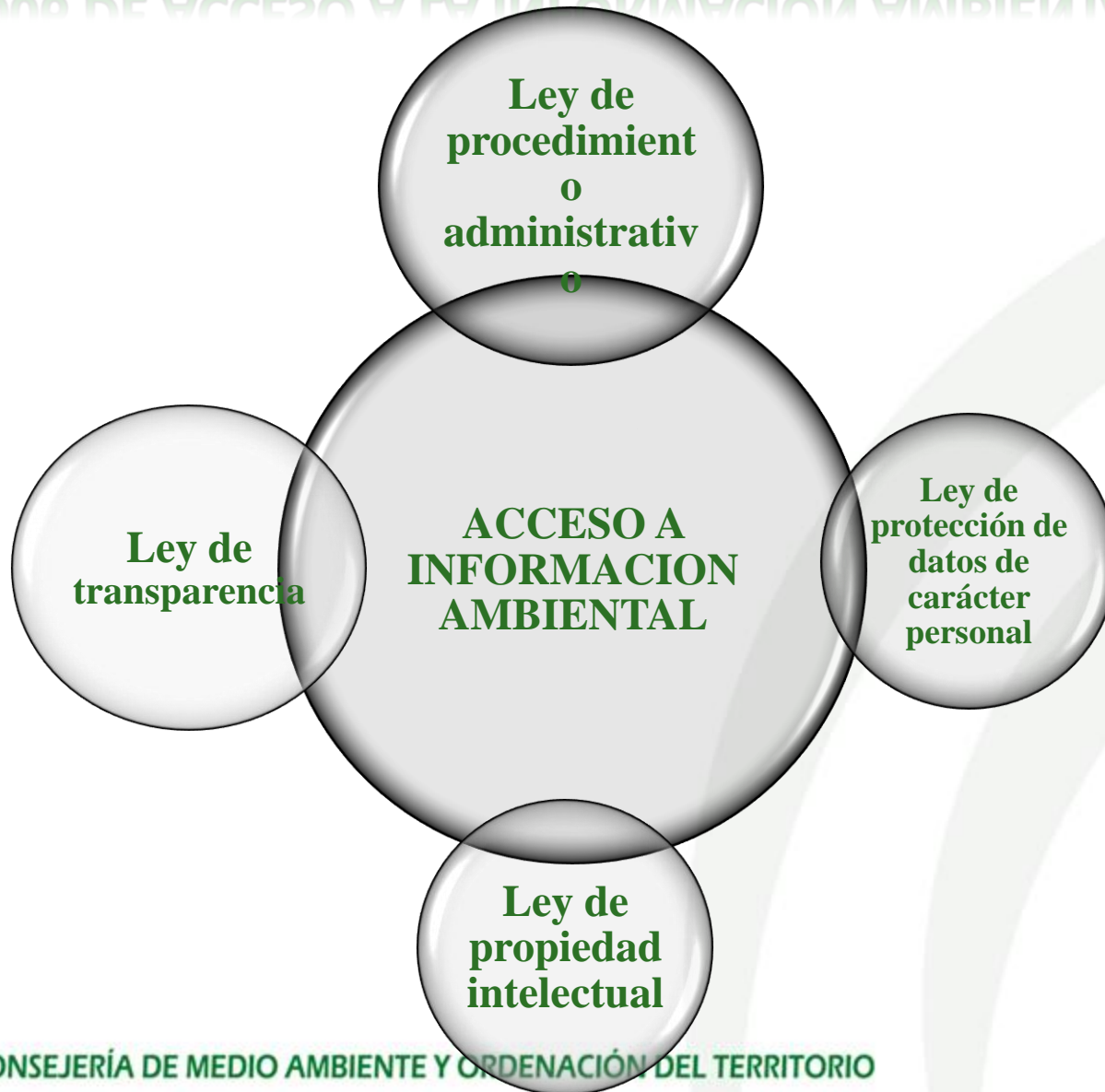
Decreto 347/2011, QUE REGULA LA REDIAM Y EL ACCESO IA EN ANDALUCÍA

- . Detalla cuestiones no especificadas en las leyes anteriores

Otra legislación de interés:

- Convenio de Aarhus de 1998, sobre el acceso a la información ambiental
- Ley 37/2007, de 16 de noviembre, sobre reutilización de la información del sector público.
- Ley 1/2014, de 24 de junio, de Transparencia Pública de Andalucía

LEY 27/2006 DE ACCESO A LA INFORMACIÓN AMBIENTAL



DERECHOS QUE REGULA LEY 27/2006 DE ACCESO A LA INFORMACIÓN AMBIENTAL

DERECHOS QUE REGULA EN MATERIA DE ACCESO A LA INFORMACIÓN

A acceder a la información ambiental *que obre en poder* de las *autoridades públicas* , sin la obligación de declarar un interés determinado

A recibir información ambientalmente relevante por parte de las autoridades públicas sin necesidad de que medie una petición previa:
DIFUSIÓN ACTIVA

DERECHOS DE LOS CIUDADANOS EN SU RELACIÓN CON LAS AUTORIDADES PÚBLICAS

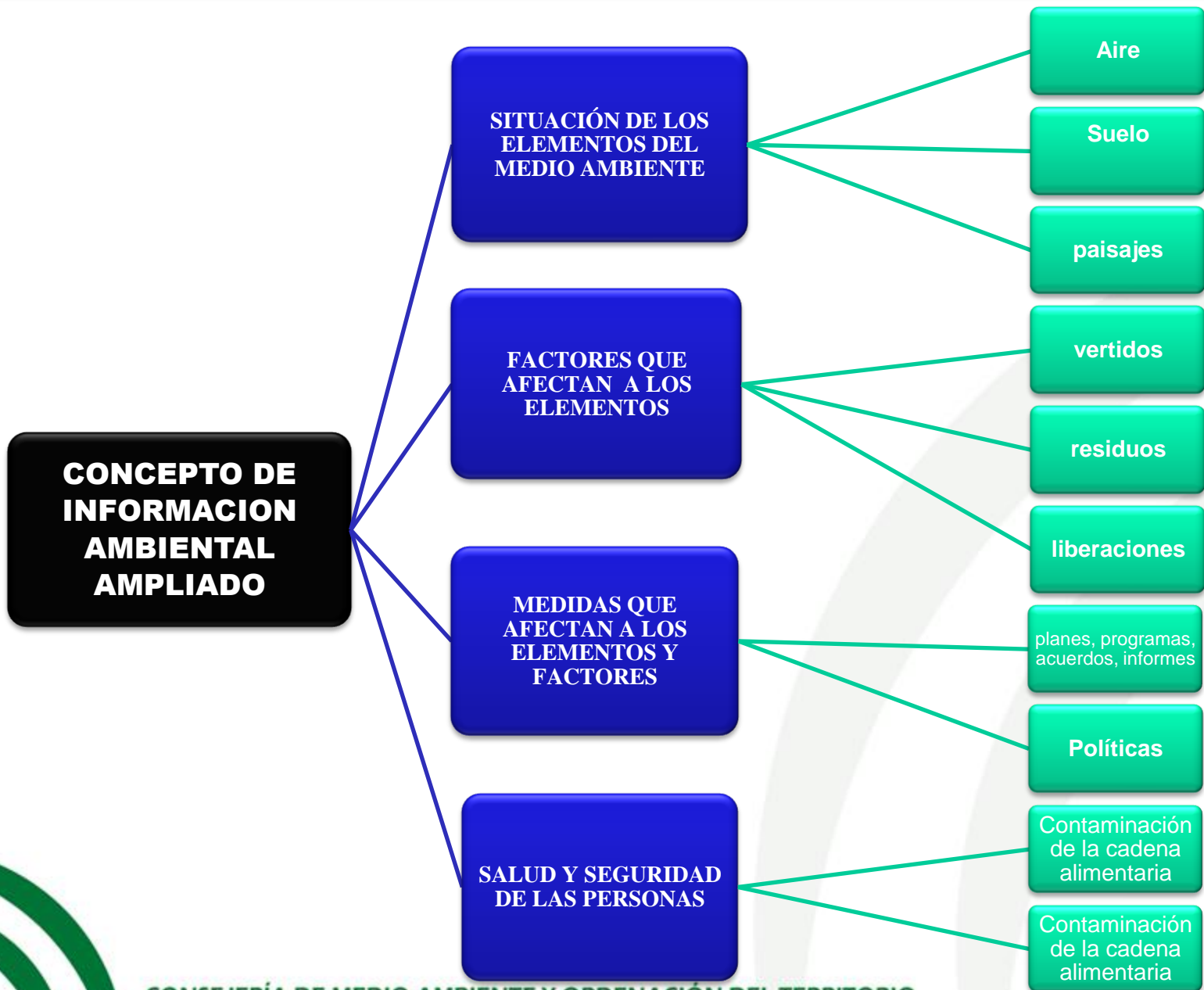
A ser informados de los derechos que les atribuye la Ley

A ser asistidos en su búsqueda de información

A recibir la información en los formatos elegidos

A conocer el listado de las tasas y precios que, en su caso, sean exigibles

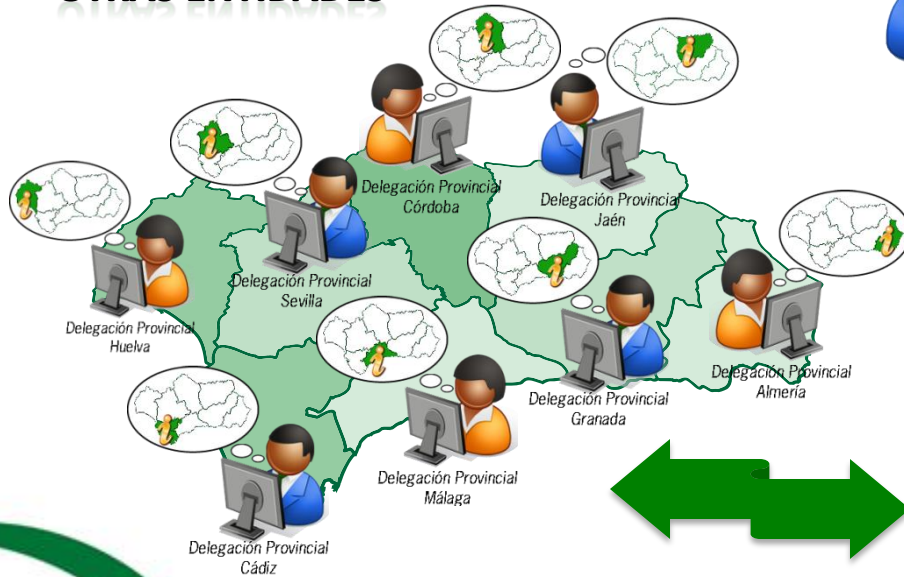
A conocer los motivos por los cuales se les deniega la información solicitada



¿QUÉ ES LA REDIAM ?

La Red de Información Ambiental de Andalucía (REDIAM) es el instrumento que reúne, produce y difunde información actualizada sobre el medio ambiente en Andalucía y es uno de los primeros Sistemas de Información Ambiental compartido de Europa. Sistematiza en un repositorio único la información sobre las diferentes variables ambientales de Andalucía y la pone a disposición de los centros asociados a la Red, así como de los técnicos, gestores y la ciudadanía en general.

TÉCNICOS CMAOT Y OTRAS ENTIDADES



**SOCIOS
REDIAM**

**TÉCNICOS, GESTORES
Y CIUDADANIA**



REPOSITORIO DE LA REDIAM

CONSEJERÍA DE MEDIO AMBIENTE Y ORDENACIÓN DEL TERRITORIO

ENTIDADES ASOCIADAS A LA RED DE INFORMACIÓN AMBIENTAL DE ANDALUCÍA (REDIAM)



¿CUÁLES SON SUS OBJETIVOS?



- Asegurar el libre acceso a la información ambiental



- Velar por una información objetiva y rigurosa y fiable para la gestión



- Garantizar una efectiva participación de los sectores sociales implicados en la gestión del Medio Ambiente

¿CÓMO SE ACCEDE A LA INFORMACIÓN AMBIENTAL?

A través del **Canal Web de la Rediam** en la dirección:

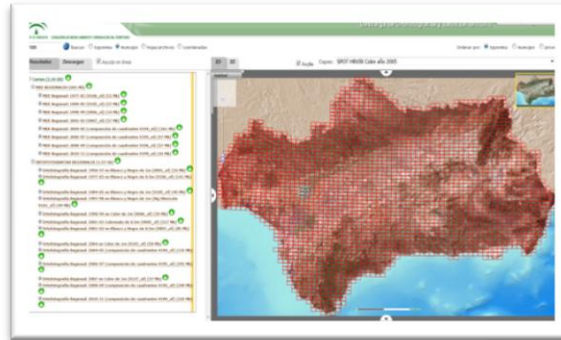
www.juntadeandalucia.es/medioambiente/rediam

¿Y QUE PODEMOS ENCONTRAR EN EL CANAL?

Catálogo

Descarga contenidos

Productos Multimedia



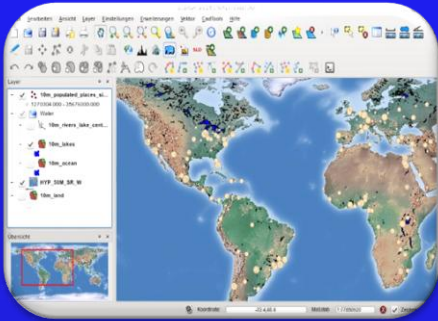
Cartografía Temática

OTROS...



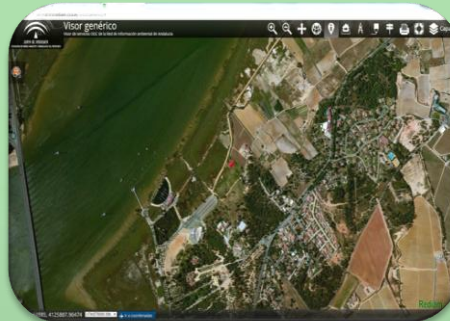
- Informes de Medio Ambiente
- Publicaciones
- Estadísticas
- Servicio de atención solicitudes IA

¿CÓMO MANEJAR LA INFORMACIÓN?



Software de escritorio (SIG)

- Clientes pesado SIG
- Requiere conocimientos en la materia
- Herramientas potentes para análisis y gestión
- Ejemplos (Arcgis, Gvsig, QGis)



Aplicaciones web

- No es necesaria instalación
- Dependencia de buenas comunicaciones de internet
- Fácil manejo para usuarios menos avanzados
- Información siempre actualizada
- Visores genéricos (rediam) visores temáticos, Arcgis online



APP Móviles

- Trabajar con mapas online y offline
- Permiten tomar datos en campo
- Limitaciones de cobertura en zonas de trabajo
- Orux Map, google maps,, etc....

Muchas gracias por su atención

Ponentes:

M^a Dolores Pamos

Fran Vega

Red de Información Ambiental de Andalucía