

BUENAS PRÁCTICAS



Deposite la basura en contenedores



Camina por los senderos marcados



Respete los bienes y propiedades privadas



No se permite la captura de animales



No se permite encender fuego



No se permite la pesca



No se permite la recolección de plantas

Teléfono único de emergencias: 112

GRANADA



© Dirección / Coordinación: Consejería de Medio Ambiente, Junta de Andalucía. Realización e imágenes: grupo entorno, Federación Andaluza de Montañismo y archivo CMA.

MÁS INFORMACIÓN

Centro de Visitantes Puerto Lobo. Ctra. Víznar a Puerto Lobo km 43. Víznar. Granada. Tel. 958 54 04 26

www.ventanadelvisitante.es



UNIÓN EUROPEA

Fondos Feder



JUNTA DE ANDALUCÍA
CONSEJERÍA DE MEDIO AMBIENTE

PARQUE NATURAL
Sierra de
Huétor

Sendero

Cruz de Víznar



JUNTA DE ANDALUCÍA
CONSEJERÍA DE MEDIO AMBIENTE

• TRAYECTO

Circular

• LONGITUD

5,2 km

• TIEMPO ESTIMADO

1 hora y 45 minutos

• DIFICULTAD

Media

• TIPO CAMINO

Pedregoso - arenoso

• PAISAJE/VEGETACIÓN

Terreno calizo de abruptos desniveles. Cruz de Víznar. Pinares de reforestación (pinos carrasco y laricio), plantas aromáticas (lavandas, tomillos, salvias y romeros), pinsapos en la zona del barranco de la Umbría.

• SOMBRA

Frecuente

• AUTORIZACIÓN ESPECIAL

No es necesaria

• RECOMENDACIONES

Llevar agua potable y vestimenta y calzado adecuados. Cerciorarse de la potabilidad del agua de las fuentes.

• PROVINCIA / MUNICIPIOS

Granada / Víznar

• HOJAS DEL MTN 1:50.000

1009 - Granada

• COORDENADAS INICIO / FINAL

37° 14' 13,74"N – 3° 32' 15,25"O



CÓMO LLEGAR

Desde Granada por la A-92 en sentido Este, hacia Guadix. En la salida 253 tomar la GR-NE-52 sentido Víznar. Tras recorrer unos 3 km se llega al centro de visitantes Puerto Lobo, en sus inmediaciones se inicia el sendero.



APARCAMIENTOS

Hay un aparcamiento con unas 25 plazas en el centro de visitantes.



TRANSPORTE PÚBLICO

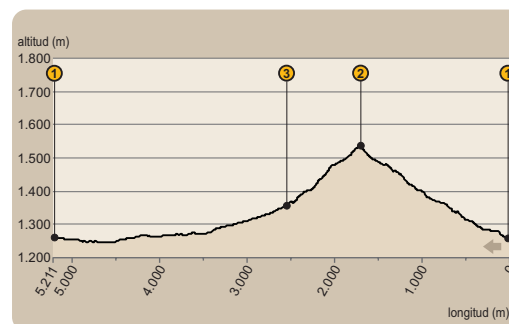
Las principales empresas concesionarias de las líneas regulares de autobuses en la zona son Alsina Graells Sur (tel. 958 18 50 10), Carlos Fernández de la Torre, SL (tel. 958 40 54 13) y Trinidad Nievas, SL (tel. 958 54 51 10). La estación de ferrocarril más próxima se encuentra en Granada (consultar servicios y horarios en www.renfe.es o en el tel. 902 24 02 02).



OTROS SENDEROS

El sendero comparte varios tramos de su trazado con otros, como el de la Cueva del Agua por el norte y los del Barranco de Víznar y del Cerro del Maullo por el sur.

PERFIL DEL RECORRIDO



• DESNIVEL MÁXIMO

343 m

• COTA MÁXIMA

1.539 m

• COTA MÍNIMA

1.196 m

LA CRUZ DE VÍZNAR

Prácticamente todo el recorrido nos permite disfrutar de vistas al paisaje agreste de estas sierras, repobladas fundamentalmente de pinos, y en las que se recupera hoy la vegetación natural, el monte mediterráneo con encinas, quejigos y su matorral característico.

Cada municipio corona su pico más alto con una cruz, para señalar las cumbres de sus pueblos. Así, desde el cerro de Víznar, podemos ver las de Alfacar y Huétor Santillán (cerca del cerro del Maullo), y, a lo lejos, la de Beas de Granada.



Desde aquí se divisa también toda la vega de Granada, ecosistema agrario que antaño era considerado como el granero de Al Andalus, y hoy en regresión por el crecimiento del área metropolitana.

Por la otra vertiente podemos ver un paisaje totalmente distinto: las montañas que forman el macizo de Sierra Nevada y uno de los municipios que conforman el Parque Natural, Huétor Santillán.





Sendero

Cruz de Víznar



Desde las inmediaciones del centro de visitantes Puerto Lobo, este sendero circular nos aproxima a la Cruz de Víznar, distintivo frecuente en estas sierras que señala los dominios de los diferentes municipios.

Entre pinos, se recupera una vegetación mediterránea, que, poco a poco, devuelve al paisaje su imagen antigua, salpicada de especies botánicas de singular interés que han encontrado también aquí refugio. El recorrido y la visita al centro de visitantes completan una visión general de estas sierras y sus principales valores, protegidos por cuidados dispositivos contra incendios.

Hasta la Cruz de Víznar

El cartel de inicio de este sendero se encuentra en las inmediaciones del centro de visitantes Puerto Lobo (ver [1] en el mapa), en la que, en época estival, podemos encontrarnos con algún retén, dedicado a prevenir y combatir el fuego, que se dirige hacia la caseta de vigilancia del Cerro de Víznar.

La subida nos obsequia con magníficos paisajes de los alrededores del centro de visitantes Puerto Lobo, (que conoceremos ya de vuelta), de parte de la vega de Granada y, justo enfrente, de Sierra Nevada, majestuosa siempre.



Por el camino encontraremos plantas aromáticas como salvias, lavandas, romeros, mejoranas, tomillos, etc. Para disfrutar de ellas, basta frotar las hojas, con cuidado de no arrancarlas, y apreciar sus olores intensos.

Desde aquí, observaremos también las repoblaciones de pino carrasco y laricio que se hicieron a mediados del siglo XX, en ordenadas hileras. Hoy, tienden a ser sustituido por matorral mediterráneo, encinas y quejigos.

A nuestra izquierda encontraremos el cruce con el sendero de la Cueva del Agua, mientras a la derecha, por un camino que asciende hasta el peñón de Víznar, llegaremos a la cruz del mismo nombre [2], y al puesto de vigilancia contra incendios, en el que los retenes del INFOCA pasan horas vigilando atentamente la amenaza del fuego.



Entre pinos, pinsapos

Ahora descenderemos por un barranco que se llama de la Umbría [3], por ser una zona con poca exposición lumínica. Precisamente las especiales condiciones de este húmedo y fértil barranco permiten que podamos encontrar bastantes ejemplares naturalizados de pinsapo, alguno de los cuales supera los quince metros de altura. Este grupo de pinsapos, fruto de repoblaciones, está catalogado como *arboleda singular* ya que habita exclusivamente en algunas sierras béticas y del norte de Marruecos. Los reconoceremos por su forma cónica muy peculiar y sus hojas que se disponen formando espirales a lo largo de la rama.



Existe todo un dispositivo a nivel regional diseñado para la lucha contra los incendios forestales: Plan INFOCA. En la Sierra de Huétor se hace patente en el CEDEFO (Centro de Defensa Forestal), que vimos al principio del sendero y en puestos de vigilancia como el situado en el peñón de Víznar, desde el que se dio la voz de aviso ante el fuego provocado en 2003, del que aún podemos ver sus consecuencias a lo lejos.

Seguiremos descendiendo hasta encontrarnos con la pista forestal que nos conduce al centro de visitantes, mientras el recorrido se va haciendo más soleado y abierto. Por el camino podemos distinguir dos cortijos: el más alejado es el de Bolones y el que tiene una era (que se utilizaba como helipuerto) es la casa forestal Cueva del Gato [4].




Conocer el centro de visitantes

Llegamos al final de nuestra ruta, donde hasta hace poco se localizaba un parque cinegético que durante mucho tiempo sirvió para dar cabida a cabras monteses, gamos y ciervos afectados por la enfermedad de la sarna, como reservorio de animales sanos cuyo destino era repoblar aquellos lugares que veían disminuir sus poblaciones.

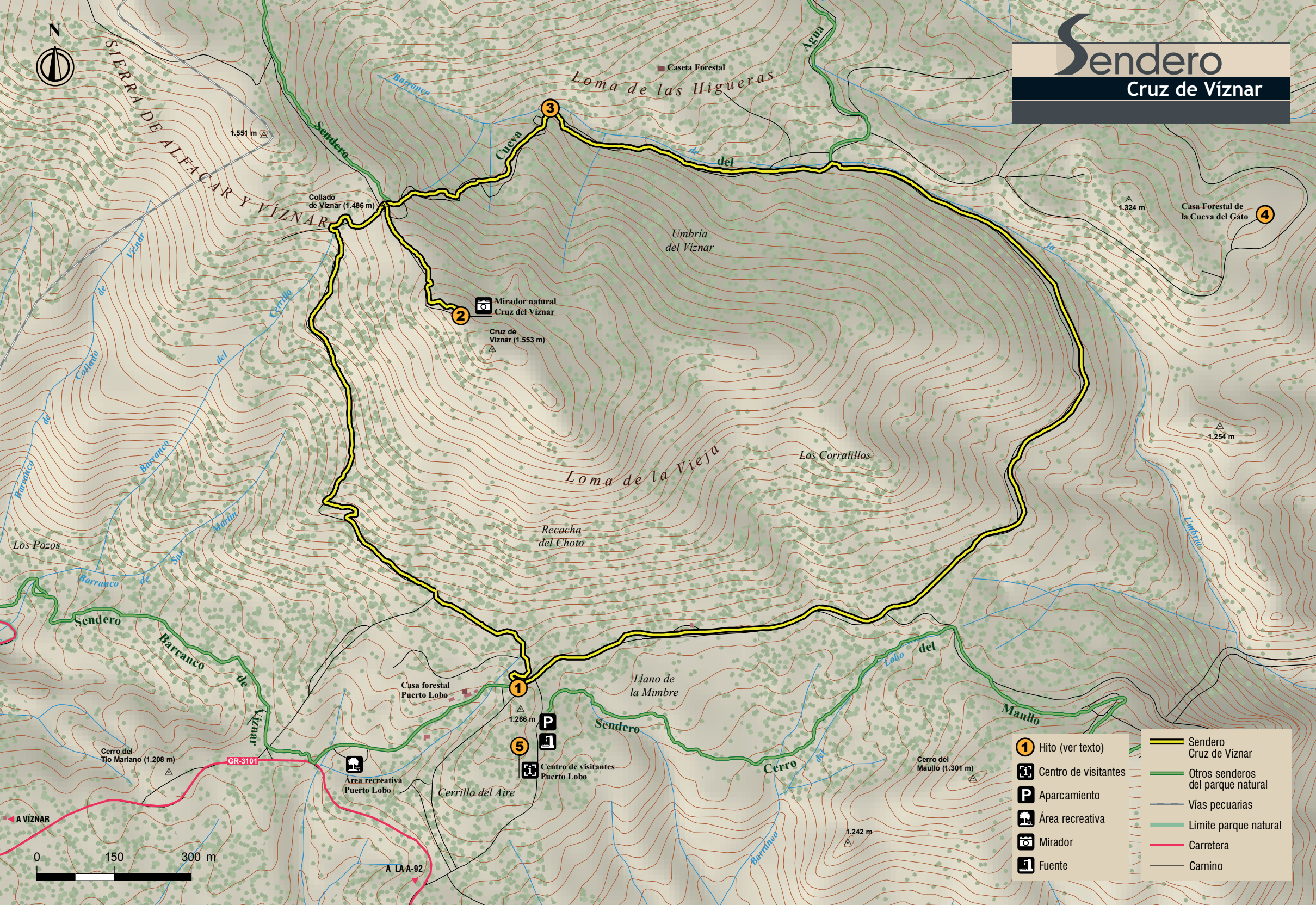


Aunque nos volvemos a desviar un poco del camino hacia la izquierda, podremos visitar algunas instalaciones cercanas como el centro de visitantes Puerto Lobo [5], donde podremos encontrar una muestra interpretativa sobre los valores de este parque natural, ver una proyección, consultar su biblioteca, utilizar los ordenadores o charlar de los valores del parque con los gestores del centro.

Una regla sencilla para distinguir los ungulados (animales con casco o pezuña) consiste en observar sus cornamentas. Las astas ramificadas identifican a los machos de ciervos, que las mudan todos los años, al igual que los gamos sus palas. Por contra, las cabras, machos y hembras, mantienen sus cuernos, sin ramificar, durante toda su vida.



Sendero Cruz de Víznar



- | | | | |
|--|----------------------|--|-----------------------------------|
| | Hito (ver texto) | | Sendero Cruz de Víznar |
| | Centro de visitantes | | Otros senderos del parque natural |
| | Aparcamiento | | Vías pecuarias |
| | Área recreativa | | Límite parque natural |
| | Mirador | | Carretera |
| | Fuente | | Camino |