

BUENAS PRÁCTICAS



Deposite la basura en contenedores



Camine por los senderos marcados



Respete los bienes y propiedades privadas



No se permite la captura de animales



No se permite encender fuego

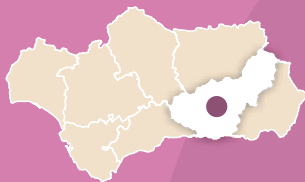


No se permite la pesca



No se permite la recolección de plantas

Teléfono de emergencias: 112



GRANADA



MÁS INFORMACIÓN

Centro de Visitantes Puerto Lobo. Ctra. Viznar a Puerto Lobo km 43.

Viznar. Granada. Tel. 958 54 04 26.

ventanadelvisitante



UNIÓN EUROPEA
Fondo Europeo Agrícola de Desarrollo Rural



Junta de Andalucía
Consejería de Agricultura, Ganadería,
Pesca y Desarrollo Sostenible

PARQUE NATURAL
Sierra de
Huétor

Sendero
Cañada del Sereno

GRANADA



OTRAS FIGURAS DE PROTECCIÓN



• TRAYECTO

Circular

• LONGITUD

11,5 km

• TIEMPO ESTIMADO

4 horas

• DIFICULTAD

Media

• TIPO CAMINO

Pedregoso

• PAISAJE/VEGETACIÓN

Terrenos calizos, dolomias, barrancos, cursos de agua. Pinares de repoblación y vegetación mediterránea (chaparros, encinas, torviscos, enebros, agracejos, jaras, etc.).

Fuentes, miradores, ruinas de cortijadas y restos de caleras.

• SOMBRA

Frecuente

• AUTORIZACIÓN ESPECIAL

No es necesaria

• RECOMENDACIONES

Llevar agua potable y vestimenta y calzado adecuados. Cerciorarse de la potabilidad del agua de las fuentes.

• PROVINCIA / MUNICIPIOS

Granada / Huétor-Santillán y Alfacar

• HOJAS DEL MTN 1:50.000

1010 - La Peza

• COORDENADAS INICIO / FINAL

37° 15' 13,21"N – 3° 29' 8,53"O



CÓMO LLEGAR

Desde Granada por la A-92 en sentido Este, hacia Guadix. Tomar la salida Parque Natural Sierra de Huétor, cruzar el puente y, tras recorrer unos 500 m, optar por un carril que conduce a la casa forestal de Los Peñoncillos, desde donde se inicia el sendero.



APARCAMIENTOS

No hay aparcamiento habilitado al inicio del sendero, aunque hay lugares próximos donde es posible dejar el vehículo.



TRANSPORTE PÚBLICO

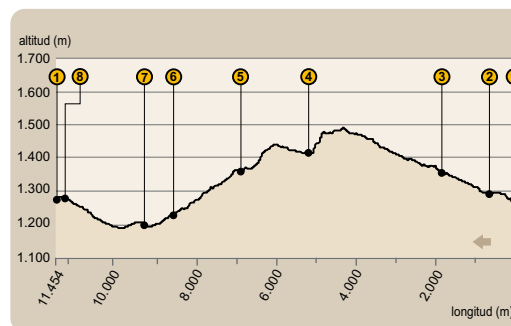
Las principales empresas concesionarias de las líneas regulares de autobuses en la zona son Alsina Graells Sur (tel. 958 18 50 10), Carlos Fernández de la Torre, SL (tel. 958 40 54 13) y Trinidad Nievas, SL (tel. 958 54 51 10). La estación de ferrocarril más próxima se encuentra en Granada (consultar servicios y horarios en www.renfe.es o en el tel. 902 24 02 02).



OTROS SENDEROS

El parque natural ofrece otros recorridos para senderistas. Entre los más próximos están el de la Cruz de Viznar y el de la Cueva del Agua.

PERFIL DEL RECORRIDO



• DESNIVEL MÁXIMO

301 m

• COTA MÁXIMA

1.491 m

• COTA MÍNIMA

1.190 m

LAS AGUAS DEL DARRO

El río Darro se hace famoso a su paso por Granada, pero es en estas sierras donde tiene su nacimiento. Torrentes, barrancos y arroyos le rinden tributo hasta conformar el río que permitió el esplendor de los jardines de la Alhambra. Sus aguas escondían otro tesoro buscado con tesón desde época romana, el oro, que le dio nombre: *aurus*, en latín. Los árabes lo llamaron *Hadarro*, para ser bautizado después por los cristianos como *Dauro*, que dio como resultado su nombre actual, Darro.



La búsqueda de oro continuó hasta mediados del siglo XX, y así, era posible encontrar, en el valle inferior, buscadores de sueños cribando las arenas.

LAS CALIZAS

El sustrato calizo permitió la existencia de *caleras* para su aprovechamiento. En terrenos como éste, el agua se oculta y aflora en manantiales y fuentes. Sometidas a la erosión del viento, de los cambios bruscos de temperatura, y de la lluvia, las rocas dibujan a veces formas caprichosas, casi escultóricas.

Los arrastres, ya en el valle, dan como resultado suelos fértiles, mientras las duras condiciones aquí arriba obligan a las plantas a una mayor especialización, sin perder su humilde belleza.





Sendero

Cañada del Sereno



Directos al corazón del parque

Nuestro sendero comienza muy cerca de la casa forestal los Peñoncillos (ver [1] en el mapa). Antes de llegar a ella cogemos una pequeña senda que a modo de arteria nos llevará directamente al corazón del Parque Natural Sierra de Huétor.

Nos encontramos inmersos en un fantástico pinar de repoblación donde destaca el pino resinero, animado con el canto frecuente de mirlos, petirrojos y mosquiteros.



La Loma de Los Corrales debe su nombre a las construcciones de piedra que servían para refugio del ganado. En ella no nos resultará difícil evocar la dureza de estos páramos, especialmente en invierno.

Y entre pinos y pinos, nos adentramos en una zona denominada El Jardín, en la que el pinar se abre y cede terreno a las encinas, mientras a ras de suelo se entremezclan tomillos, romeros, jaras, mejorana y enebro.



Desde La Carraca, además de Sierra Nevada, veremos los principales picos del parque natural.



Poco después de la loma de los Corrales, surgirán, próximas al camino, unas viejas construcciones ganaderas [2], desde las que continuaremos a media ladera del cerro del mismo nombre hasta el mirador de la Zarraca [3], donde espectaculares vistas de Sierra Nevada nos esperan.

Desde el mirador, seguiremos dirección norte atravesando nuevos barrancos, hasta conectar con la pista forestal de Polvorite [4]. Descendremos por una zona de umbría en la que predomina la roca caliza.



La piedra caliza está compuesta de carbonato de calcio, procedente de la sedimentación de restos de animales en el medio marino en el que se formaron. Las calizas dolomíticas tienen además carbonato de magnesio.

Es en estas zonas donde crecen verdaderas joyas botánicas, equiparables a los valores paisajísticos de la umbría observables desde esta pista, con gran densidad de pinares de un verde intenso.

Hasta encontrar el agua

Nuestro camino discurre envuelto entre pinos negros, laricios y silvestres hasta llegar junto a la base del Cerro del Pulpito [5], una mole de roca caliza a modo de pirámide de 1.426 metros de altura, que comparte grandeza con el Cerro de Garay, a la derecha, y con el Calar de los Mármoles, a nuestra izquierda.

Rodeamos el Pulpito y continuamos bajando hacia la Fuente de la Teja [6] rodeados bajo un manto de pinos resineros, encinas y quejigos, y acompañados de madre selvas, ruscos y majuelos. La presencia de agua, además de acompañarnos con su música, acentúa la gran biodiversidad de este parque natural.

Después de un merecido descanso, descendemos por la pista acompañados por especies adaptadas a este entorno de ribera como alisos, sauces, álamos, juncos; o las zarzas e hiedras que se enredan y trepan. Y así, llegamos hasta el mirador Las Veguillas [7], lugar desde el que podremos contemplar el barranco del Darro.

Siguiendo por el camino y dejando atrás este cauce, la pista nos lleva a donde empezamos, listos para conocer otros senderos e instalaciones de este parque natural.



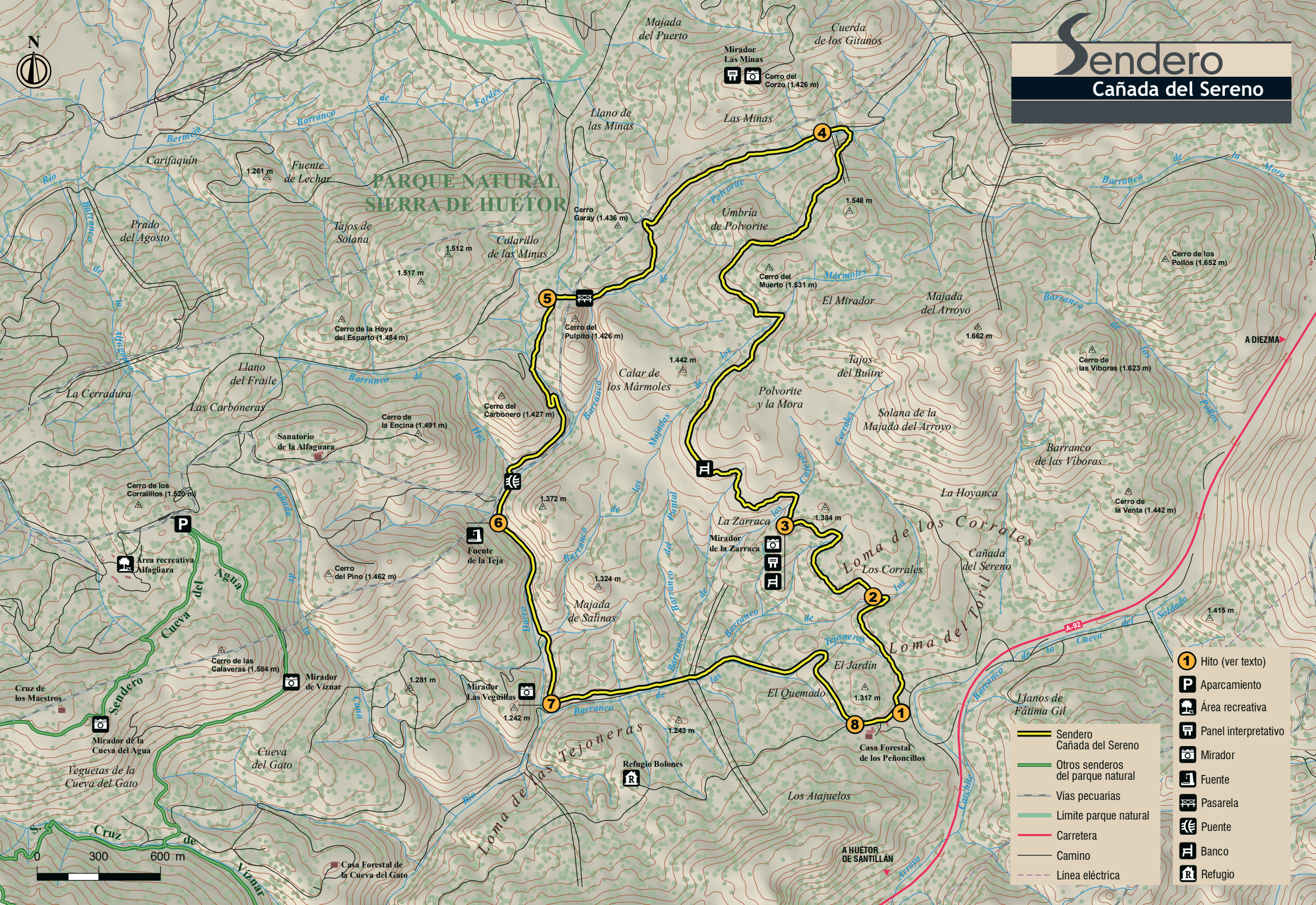
Entre pinos, encinas y vegetación de ribera discurre este sendero por una de las arterias directas al corazón del Parque Natural Sierra de Huétor.

La base caliza del terreno esconde aguas subterráneas que afloran en manantiales y fuentes, mientras en la superficie las rocas son modeladas por los efectos de una erosión extrema.

Aunque duras, las condiciones meteorológicas no impidieron la explotación de los recursos de estas sierras, cuyos restos encontraremos a lo largo del trayecto.

Sendero

Cañada del Sereno



PARQUE NATURAL SIERRA DE HUÉTOR



- 1** Hito (ver texto)
 - P** Aparcamiento
 - AR** Área recreativa
 - IF** Panel interpretativo
 - OC** Mirador
 - FL** Fuente
 - PS** Pasarela
 - PU** Puente
 - FB** Banco
 - RF** Refugio
- Sendero Cañada del Sereno
 - Otros senderos del parque natural
 - Vías pecuarias
 - Límite parque natural
 - Carretera
 - Camino
 - Línea eléctrica