

BUENAS PRÁCTICAS



Deposite la basura en contenedores



Camina por los senderos marcados



Respete los bienes y propiedades privadas



No se permite la captura de animales



No se permite encender fuego

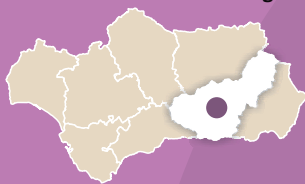


No se permite circular en vehículos motorizados



No se permite la recolección de plantas

Teléfono de emergencias: 112



GRANADA



MÁS INFORMACIÓN

Delegación Territorial de la Consejería de Medio Ambiente y Ordenación del Territorio en Granada. C/ Joaquina Eguaras, 2. Tel. 958 02 51 00 Centro de Visitantes Puerto Lobo. Ctra. Vínzar a Puerto Lobo km 43. Vínzar. Granada. Tel. 958 54 04 26 www.ventanadelvisitante.es

© / Dirección / Coordinación: Consejería de Medio Ambiente y Ordenación del Territorio / Agencia de Medio Ambiente y Agua
Realización e imágenes: Agencia de Medio Ambiente y Agua y Federación Andaluza de Montañismo. Diseño: Grupo Entano.



UNIÓN EUROPEA

Fondos Feder



JUNTA DE ANDALUCÍA

CONSEJERÍA DE MEDIO AMBIENTE Y ORDENACIÓN DEL TERRITORIO

PARQUE NATURAL
Sierra de
Huétor

Sendero

Puerto Lobo- El Sotillo



JUNTA DE ANDALUCÍA

CONSEJERÍA DE MEDIO AMBIENTE Y ORDENACIÓN DEL TERRITORIO

• TRAYECTO

Lineal

• LONGITUD

32,9 km

• TIEMPO ESTIMADO

8 horas

• DIFICULTAD

Muy alta

• TIPO CAMINO

Senda y pista

• PAISAJE/VEGETACIÓN

La longitud de este sendero hace que podamos conocer una gran diversidad de parajes; desde las desnudas zonas de roca caliza y matorral, hasta los densos pinares de repoblación y las grandes extensiones de encinar y quejigal.

• SOMBRA

Frecuente

• AUTORIZACIÓN ESPECIAL

No es necesaria

• RECOMENDACIONES

Llevar agua potable, vestimenta y calzado adecuado. Dada la longitud del sendero, podría realizarse en varias etapas, combinando con un vehículo de apoyo. Se recomienda descargar el trazado digital desde la ventana del visitante, para evitar extravíos. Especial atención en la zona del collado del Agua a mas de 1700 m de altitud. Parte del trazado, que discurre por la acequia del Fardes, ocasionalmente puede presentar problemas de derrumbes y peligro de caída y atención también en el cerro del Corzo.

• PROVINCIA / MUNICIPIOS

Granada / Alfacar

• HOJAS DEL MTN 1:50.000

1009 - Granada

1010 - La Peza

992 - Moreda

• COORDENADAS INICIO / FINAL

37° 14' 19,17" N – 3° 31' 58,38" O

37° 21' 33,22" N – 3° 28' 19,5" O



CÓMO LLEGAR

Desde la población de Vínzar tomaremos la carretera que conduce al Fargue y Granada, y a 2 kilómetros nos encontraremos el desvío que conduce, en menos de 500 metros hasta el centro de visitantes de Puerto Lobo y el inicio de este sendero. También lo podemos hacer en sentido inverso tomando desde la población de Iznalloz, hasta el Sotillo, señalizado desde la población.



APARCAMIENTOS

Es posible aparcar en las inmediaciones del inicio; en el centro de visitantes de Puerto Lobo.



TRANSPORTE PÚBLICO

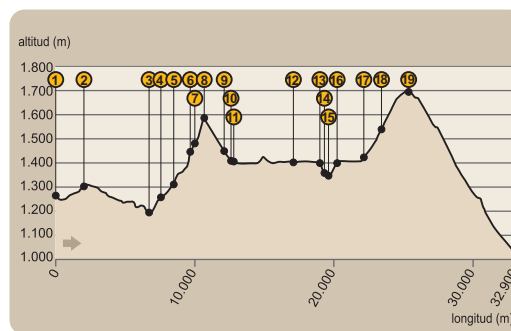
El concesionario de servicios para la zona es Carlos Fernández de la Torre (tel. 958 54 30 76).



OTROS SENDEROS

Los 2 primeros kilómetros de recorrido son compartidos con el sendero Cruz de Vínzar. También es común un tramo con el sendero cañada del Sereno, a la altura del cerro del Pulpito. En la acequia del Fardes, en las cercanías del área recreativa de fuente de los Potros, comparte trazado con el sendero de las Mimbres. Otros senderos cercanos del Parque Natural son los de Cueva del Agua y Puerto de Alfacar-La Alaguara.

PERFIL DEL RECORRIDO



• DESNIVEL MÁXIMO

678 m

• COTA MÁXIMA

1.709 m

• COTA MÍNIMA

1.031 m

LA ACEQUIA DEL FARDES; HERENCIA NAZARÍ

De los numerosos manantiales existentes en el parque natural Sierra de Huétor, el que surge de Fuente Grande, en el término municipal de Huétor Santillán, es el que nutre a la acequia del Fardes.

De época Nazarí, probablemente construida bajo los reinados de Muhammad II y/o Muhammad III, entorno a finales del S. XIII y principios del S. XIV, esta acequia era la encargada de llevar el agua a la campiña de Cogollos Vega y sus alrededores, permitiendo así el desarrollo del regadío, que en condiciones normales no podría subsistir por sí solo con el agua de lluvia.

A lo largo del recorrido de esta acequia es posible observar numerosos puentes de piedra que la atraviesan y que en el pasado eran utilizados por pastores para pasar con el ganado y por los arrieros que con burros y carros transportaban la leña de estas laderas. También se usaban para evitar que los arroyos que cruzaban esta acequia la aterrasen.

Cuando la presencia de agua es constante en la acequia, prolifera una rica vegetación de ribera como la zarza, el junco o el sauce, ofreciéndonos un idílico paisaje vegetal totalmente distinto al existente en las faldas rocosas de la sierra.



Las acequias constituyen un ecosistema propio, pues crean un corredor verde por donde pasan



Sendero


Puerto Lobo- El Sotillo

Este completo sendero, de casi 33 kilómetros, pondrá a prueba la resistencia de los más intrépidos, por lo que se recomienda una buena forma física para su realización.

Partiendo desde las inmediaciones del centro de visitantes Puerto Lobo, recorreremos los diferentes paisajes y ecosistemas de la Sierra de Huétor; caminaremos junto a acequias de época nazarí, atravesaremos pinares de repoblación, encinares y quejigales, para finalmente ascender hasta las desnudas zonas rocosas, donde podremos contemplar las magníficas panorámicas que nos brinda esta sierra. Se trata de un sendero con recorrido mixto por pistas forestales combinado por tamos exclusivos peatonales.

Hacia el Cerro del Corzo

Nuestro camino comienza en las inmediaciones del centro de visitantes Puerto Lobo, donde tomamos el carril forestal que se interna en la Sierra de Huétor y desde el que podemos contemplar unas magníficas panorámicas de Sierra Nevada.



A lo largo de todo el sendero pueden contemplarse magníficas panorámicas de la cadena montañosa de Sierra Nevada

Tras 2 kilómetros de recorrido, abandonamos el carril principal (ver [1] en el mapa) así como el sendero cruz de Víznar, PR-A 123, que compartíamos desde el inicio, para tomar la senda que atraviesa el barranco y que nos llevará junto a un nuevo carril entre pinares, por el que seguiremos, a lo largo de casi 3,5 kilómetros, hasta llegar al río Darro [2], donde nuestro sendero coincide con el de la Cañada del Sereno.



A partir de aquí tomaremos el carril principal hasta llegar a la fuente de la Teja [3], donde podremos hacer una parada y disfrutar de su fresca arboleda. A unos 900 metros de esta fuente, abandonaremos la pista para tomar el sendero [4] que nos llevará junto al cerro del Pulpito y que posteriormente, atraviesa un camino de servicio, donde abandonaremos el trazado junto a la Cañada del Sereno para continuar de frente [5].



Así, entre pinos, aulagas y romeros, llegamos hasta la Solana de las Minas [6], donde podremos disfrutar de una bella panorámica de Sierra Nevada y el ya cercano Cerro del Corzo, al que accederemos tras 700 metros de empinada vereda.



Desde la cima de este cerro, [7] a 1.604 metros de altitud que además es caseta de vigía y control forestal, podemos contemplar al Noroeste unas magníficas vistas de la Sierra de Huétor, mientras que en dirección contraria se extiende el macizo de Sierra Nevada y sus principales cimas.

La Fuente y área recreativa de los Fuente de los Potros

Abandonamos la atalaya del Cerro del Corzo para tomar el carril que nos llevará a descender hacia la refrescante fuente de Las Minas [8] para, unos 500 metros más adelante, llegar a las ruinas de la casa forestal del mismo nombre [9].



En este punto, iniciamos el recorrido junto a la acequia del Fardes [10], magnífica obra de la ingeniería hidráulica nazarí que nos conducirá hasta el área recreativa Fuente de los Potros. A lo largo del trazado de la acequia podremos disfrutar de la rica arboleda de la zona, constituida por encinas, quejigales y una densa vegetación de ribera, que prolifera al auspicio de este regato de agua.



A mitad de camino nos encontramos con el desvío que conduce al cortijo de las Chorreras y donde nuestra ruta coincide con el sendero de Las Mimbres [11]. Desde aquí podremos observar la mole caliza del Majalijar, con 1.878 metros de altura y a cuyas faldas se extiende un denso bosque de encinas y quejigales.



A menos de 2 kilómetros de este enclave, abandonamos la acequia del Fardes [12] para descender al área recreativa Fuente de los Potros, donde nos encontraremos con un sendero de accesibilidad universal [13] y donde abandonamos también el sendero de las Mimbres.

La Fuente de los Potros [14] será el lugar ideal para reponer fuerzas y hacer una parada en nuestra ruta.

Franqueando el Collado del Agua

Dejamos atrás el área recreativa para ascender de nuevo junto a la acequia del Fardes [15], que finalmente nos llevará hasta Fuente Grande [16]. A lo largo de este recorrido podremos observar a vista de pájaro las densas arboledas que se extienden a nuestros pies y que durante la primavera y el otoño ofrecen su mejor estampa.



A partir de aquí tomaremos el carril ascendente que entre alamedas, cortijos y fuentes [17], nos llevará hasta los 1.712 metros de altitud del Collado del Agua [18], mirador culmen de esta magnífica ruta) y que abandonaremos para cubrir los 7,5 kilómetros de carril que nos separan de El Sotillo de Iznalloz, punto final de este sendero.



La Peña de la Cruz, de 2.027 metros de altitud será el hito anunciador de que nuestro camino se acerca al Collado del Agua

Sendero

Puerto Lobo- El Sotillo



- Hito (ver texto)
- Panel interpretativo
- Centro de visitantes
- Jardín botánico
- Mirador
- Casa forestal
- Zona acampada / Camping
- Área recreativa
- Fuentes y Manantiales
- Ayuntamiento
- Cortijo
- Iglesia / Ermita
- Cementerio
- Molino

- Sendero
- Otros senderos del parque natural
- Via Pecuaría
- Carretera
- Camino
- Ferrocarril
- Red eléctrica
- Limite Parque Natural

- Otros senderos:
- 1 Puerto de Alfacar-Alfaguara
 - 2 Cueva del Agua
 - 3 Cruz de Viznar
 - 4 Cerro del Maullo
 - 5 Barranco de Viznar