

## BUENAS PRÁCTICAS



Deposite la basura en contenedores



No se permite la captura de animales



Camine por los senderos marcados



No se permite encender fuego

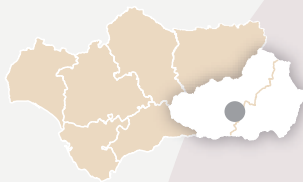


Respete los bienes y propiedades privadas



No se permite la recolección de plantas

Teléfono de emergencias: 112



GRANADA  
ALMERÍA  
SIERRA  
NEVADA  
PARQUE NACIONAL  
PARQUE NATURAL

## MÁS INFORMACIÓN

Centro de Visitantes Laujar de Andarax.  
Carretera Laujar de Andarax-Berja, km.1.  
04470 Laujar de Andarax (Almería). Tel. 950 51 35 48  
ventanadelvisitante.



UNIÓN EUROPEA  
Fondo Europeo Agrícola de Desarrollo Rural



Junta de Andalucía  
Consejería de Agricultura, Ganadería,  
Pesca y Desarrollo Sostenible

SIERRA  
NEVADA  
PARQUE NACIONAL  
PARQUE NATURAL

Sendero  
del Aguadero



Junta de Andalucía  
Consejería de Agricultura, Ganadería,  
Pesca y Desarrollo Sostenible

## OTRAS FIGURAS DE PROTECCIÓN



### • TRAYECTO

Circular

### • LONGITUD

14,0 km

### • TIEMPO ESTIMADO

5 horas y 30 minutos

### • DIFICULTAD (MIDE)



Medio: 2

Hay más de un factor de riesgo



Itinerario: 3

Exige la identificación precisa de accidentes geográficos y de puntos cardinales



Desplazamiento: 2

Marcha por caminos de herradura



Esfuerzo: 3

Más de 3 h y hasta 6 h (3+2+1) de marcha efectiva

### • TIPO CAMINO

Senda o pista

### • PAISAJE/VEGETACIÓN

Montañoso, abrupto. Calizas y esquistos metamórficos. Pinares. Encinares. Castañar. Alisedas y bosque de ribera. Hitos de interés etnográfico.

### • SOMBRA

Frecuente

### • AUTORIZACIÓN ESPECIAL

No es necesaria

### • RECOMENDACIONES

Llevar agua potable y vestimenta y calzado adecuados. Cerciorarse de la potabilidad de las aguas de las fuentes.

### • PROVINCIA / MUNICIPIOS

Almería / Laujar de Andarax

### • HOJAS DEL MTN 1:50.000

1028 - Aldeire

### • COORDENADAS INICIO / FINAL

37° 1' 4,05"N – 2° 53' 19,03"O



## CÓMO LLEGAR

Desde Laujar de Andarax tomar la carretera que va hacia el área recreativa El Nacimiento, en sentido norte. Pasada la misma, y tras recorrer unos 2 km paralelos al río, llegamos al inicio del sendero, que queda a nuestra derecha.



## APARCAMIENTOS

Hay un aparcamiento con unas 10 plazas al inicio del sendero.



## TRANSPORTE PÚBLICO

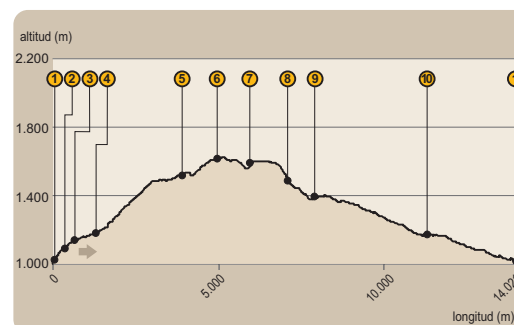
Las principales concesionarias de líneas regulares de autobuses en la zona son Alsina Graells Sur (tel. 958 18 54 80), Maestra Autedía (tel. 958 153 636) y Alsa (tel. 902 42 22 42).



## OTROS SENDEROS

El sendero comparte un tramo de su trazado con el sendero Monterrey. Además, el parque natural ofrece otros recorridos para senderistas. Entre los más próximos están el de Ubeire y el de Molinos de Isfalada.

## PERFIL DEL RECORRIDO



### • DESNIVEL MÁXIMO

644 m

### • COTA MÁXIMA

1.647 m

### • COTA MÍNIMA

1.003 m



## LA VARIEDAD DE LOS PAISAJES

El caminar por este sendero ofrece al visitante la oportunidad de transcurrir por una gran diversidad de paisajes. Diferentes tipos de materiales y de formas del relieve darán lugar a formaciones vegetales igualmente diferentes, muchas veces contrastadas.



Junto a zonas cultivadas en las laderas de bancales que nos muestran las difíciles condiciones en las que históricamente las poblaciones del lugar se abastecían de recursos alimentarios, atravesaremos también áreas donde la vegetación se nos muestra en diversos grados de naturalidad: pinares, encinares, castañares, alisedas y bosques de riberas..., y junto a ello hitos de una presencia humana que dejado su huella en estos paisajes: cortijadas, eras, acequias y viejas instalaciones para el aprovechamiento de la energía de los ríos y arroyos.



# Sendero del Aguadero



## Orillas del Andarax

Partimos desde el área recreativa El Nacimiento, a 1 kilómetro de Laujar de Andarax. Desde ahí seguimos la pista que sube, entre tajos calizos, por la orilla del río Andarax hasta el barranco del Chillo, donde está señalizado el inicio de esta senda (ver [1] en el mapa). La vereda asciende entre bancales de almendros, olivos y encinas, hasta alcanzar una espléndida era [2], lugar donde tradicionalmente se separaba el grano de cereal de su cáscara. Desde aquí presenciamos un bello espectáculo paisajístico: el valle del Andarax, presidido por el cerro del Almirez (2.519 m), y la sierra de Gádor, al fondo.



Continuando el camino observaremos curiosos fenómenos geológicos ocasionados por la erosión del agua y el efecto de la temperatura sobre una zona de materiales calizos, en la que veremos una diaclasa (gran fractura rocosa) [3].

Seguimos subiendo hasta cruzar el Canal de la Hidroeléctrica, antigua acequia que abastecía varias fábricas de la luz. Dejamos la acequia para adentrarnos en el pinar y pasaremos junto a un cortijo en ruinas rodeado de grandes castaños [4]. En este punto interesa ver el contacto entre los materiales calizos con los metamórficos. Se encuentra aquí un endemismo bético, el rompesayos, arbusto que prefiere los sustratos ácidos.

## Tajos de la Umbría

Continuamos caminado entre pinar de repoblación [5] viendo las grandes cárcavas que la erosión ha provocado en el terreno. Cuando llevemos unos tres kilómetros (desde la acequia) llegaremos a los Tajos de la Umbría [6], mirador natural, a más de 1.600 metros de altura. Desde aquí podremos disfrutar de unas maravillosas vistas, presididas por el cerro del Almirez, en las que destacan los antiguos bancales en los que hasta no hace muchos años se cultivaban todo tipo de cereales. A nuestra derecha el cerro de Peñas Blancas que rodeamos para bajar al barranco del Aguadero.



Este bello y recóndito paraje es el lugar apropiado para hacer una parada y observar la vegetación que nos rodea. Nos encontraremos en un bosque de ribera [7] con sauces, álamos o fresnos. Cruzamos a la vertiente opuesta del barranco y por un camino entre pinos llegamos hasta la pista forestal. En este punto del recorrido coincidimos con el sendero Sulayr (GR-240), cuyas balizas tienen los colores rojo y blanco.



## Castaño de la Rosa

Abandonamos la pista por una vereda a la izquierda. Siguiéndola llegaremos al Castaño de la Rosa [8], un maravilloso ejemplar centenario cuyo tronco se abarca con el abrazo de varias personas.



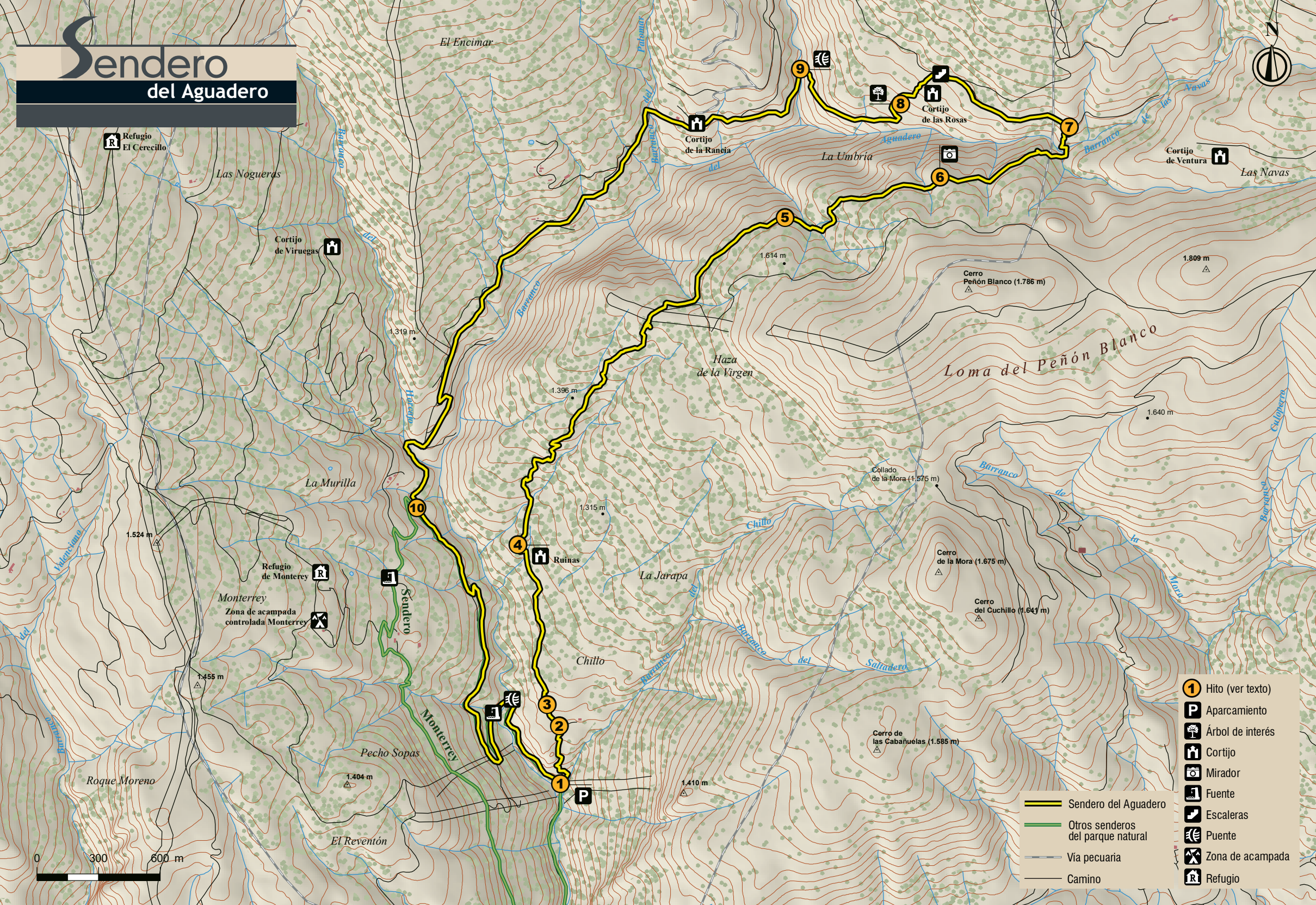
Continuamos el sendero, pasando por poblaciones de castaños, hasta llegar al barranco de la Majada de Las Vacas y su magnífica aliseda. Cruzamos el barranco por un puente de madera [9] y subimos hasta alcanzar la pista forestal, saliendo cerca del cortijo de la Rancia. Caminaremos unos tres kilómetros por la pista forestal. Pasaremos el barranco del Palomar y el del Horcajo. En este punto nos encontraremos en la zona de La Murilla [10], desde donde podremos disfrutar de la maravillosa panorámica que nos brindan las cumbres de esta zona de Sierra Nevada: Almirez (2.519 m) y Buitre (2.464 m). Continuaremos la pista forestal durante otros 5 kilómetros para llegar de vuelta al área recreativa.



El sendero del Aguadero nos va a permitir disfrutar de un bello paisaje con abundante vegetación, dentro de la cual destaca un árbol singular como es el Castaño de la Rosa.

Durante el recorrido pasaremos por varios barrancos de aguas cristalinas y veremos antiguos cortijos, algunos de ellos restaurados. Este entorno privilegiado se considera uno de los pulmones de la provincia de Almería.

# Sendero del Aguadero



Refugio El Cercillo

Las Nogueras

Cortijo de Viruegas

El Encimar

Cortijo de la Rancia

La Umbria

Cortijo de las Rosas

Cortijo de Ventura

Las Navas

1.319 m

1.614 m

Cerro Peñón Blanco (1.786 m)

1.809 m

Loma del Peñón Blanco

Haza de la Virgen

1.640 m

La Murilla

1.396 m

1.315 m

Collado de la Mora (1.575 m)

Cerro de la Mora (1.675 m)

Cerro del Cuchillo (1.641 m)

1.524 m

Refugio de Monterrey

Monterrey  
Zona de acampada controlada Monterrey

Ruinas

La Jarapa

Cerro de las Cabañuelas (1.585 m)

Chillo

1.455 m

Pecho Sopas

El Reventón

1.410 m

Roque Moreno



- 1** Hito (ver texto)
- P** Aparcamiento
- Árbol de interés
- Cortijo
- Mirador
- Fuente
- Escaleras
- Puente
- Zona de acampada
- Refugio

- Sendero del Aguadero
- Otros senderos del parque natural
- Via pecuaria
- Camino