

## BUENAS PRÁCTICAS



Deposite la basura en contenedores



No se permite la captura de animales



Camina por los senderos marcados



No se permite encender fuego



Respete los bienes y propiedades privadas



No se permite la recolección de plantas

Teléfono de emergencias: 112



GRANADA



## MÁS INFORMACIÓN

Centro de Visitantes Narváez. Autovía A-92. Salida 128. Baza. Granada. Tel. 958 00 20 18

[www.ventanadelvisitante.es](http://www.ventanadelvisitante.es)

© / Dirección / Coordinación: Consejería de Medio Ambiente, Junta de Andalucía. Realización e imágenes: grupo entorno / Federación Andaluza de Montañismo, archivo OMA y Dreamstime.



UNIÓN EUROPEA

Fondos Feder



PARQUE NATURAL  
Sierra de  
Baza

Sendero

Floranes  
Arredondo



### • TRAYECTO

Lineal

### • LONGITUD

5,4 km

### • TIEMPO ESTIMADO

2 horas

### • DIFICULTAD

Media-baja

### • TIPO CAMINO

Pista o carril

### • PAISAJE/VEGETACIÓN

Barrancos y pendientes a media ladera, collados, encinas, pinar y vegetación de ribera. Esquistos, calizas y dolomias. Posibilidad de avistamiento de mamíferos. Reptiles, aves e insectos.

### • SOMBRA

Frecuente

### • AUTORIZACIÓN ESPECIAL

No es necesaria

### • RECOMENDACIONES

Llevar agua potable y vestimenta y calzado adecuados.

### • PROVINCIA / MUNICIPIOS

Granada / Baza

### • HOJAS DEL MTN 1:50.000

1012 - Fiñana

### • COORDENADAS INICIO / FINAL

37° 19' 47,04"N – 2° 46' 20,28"O

37° 18' 44,04"N – 2° 48' 20,73"O



### CÓMO LLEGAR

Desde Baza, dirección sureste, tomar la A-334 hasta Caniles. En esta población tomar la carretera comarcal GR-8101 dirección Escúllar. Tras recorrer unos 16 km encontramos un carril a la derecha que es el que nos lleva a la casa refugio de Floranes desde donde se inicia el sendero.



### APARCAMIENTOS

No hay aparcamiento habilitado al inicio del sendero, aunque hay lugares próximos donde es posible dejar el vehículo: al inicio del sendero y cerca de la Casa de Floranes.



### TRANSPORTE PÚBLICO

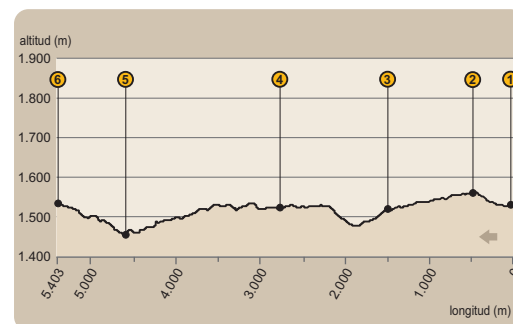
Las principales empresas concesionarias de las líneas regulares de autobuses en la zona son ALSA (tel. 902 42 22 42), Autedia S.A. (tel. 958 15 36 36) e Hijos de Simón Maestra García (tel. 958 70 06 60).



### OTROS SENDEROS

En el Cortijo Floranes confluyen otros tres senderos: Floranes-Cerro Panizo y Bastida-Floranes, que finalizan en dicho punto, y el de Floranes-Cortijo del Tío Capote con el que comparte parte del recorrido.

### PERFIL DEL RECORRIDO



### • DESNIVEL MÁXIMO

110 m

### • COTA MÁXIMA

1.563 m

### • COTA MÍNIMA

1.453 m

## VISIBLES E INVISIBLES, PERO SIEMPRE PRESENTES

Este sendero discurre por una zona de gran riqueza zoológica provocada principalmente por la cantidad de agua superficial de esta parte de la sierra.



Algunos animales serán visibles, de otros, extraordinariamente esquivos, sólo sabremos por el reconocimiento de sus huellas e indicios. Bastará con aguzar el oído para comprobar la presencia de gran cantidad de aves que emiten sus trinos por los bosques, o la vista para, en los claros, seguir el vuelo de las rapaces oteando sus cazaderos.


Nos regalarán igualmente el oído los reclamos de la *berrea*, en temporada de otoño, y el chocar de cornamentas de los machos de ciervos y de cabras disputándose las hembras. Las marcas de sus pezuñas serán visibles en el suelo.



En algunos troncos podremos observar los afiladeros de los jabalíes, marcas practicadas con sus colmillos para mantenerlos siempre amenazantes y delimitar sus territorios.

También en el suelo es posible encontrar sus hozadas en busca de alimentos, y los revolcaderos en que toman sus baños de barro.

El zorro también deja su impronta en el suelo, más alargadas y ovaladas que las del perro, por lo que a veces es posible reproducir sus largas rutas nocturnas, de hasta cuarenta kilómetros.





## Sendero Floranes Arredondo

### El antiguo cortijo de Floranes

El inicio de este sendero se sitúa muy cerca de la antigua casa forestal de Floranes (ver [1] en el mapa).



Desde aquí, descenderemos de nuevo al panel de inicio y comenzaremos nuestro sendero hacia la izquierda por la pista forestal, dejando a nuestra derecha el sendero Floranes-Cerro Panizo, conocido por su impresionante mirador.

Seguiremos la pista forestal para adentrarnos en el pinar que nos da la bienvenida con ese aroma singular, el cantar de las aves, y ciento de huellas y rastros de su esquiva y escurridiza fauna.



*Antes de comenzar, merece la pena disfrutar de los alrededores de la casa forestal de Floranes y sus vistas, con alguna sorpresa vegetal como la secuoya cercana a su entrada.*

Al llegar al cortafuegos estaremos a caballo entre Cerro Alonso y Cerro Panizo de 1.703 y 1.608 metros de altitud respectivamente. En este collado se nos presenta el inicio de otro sendero, el de Floranes-Cortijo del Tío Capote, que desde aquí [2] desciende hasta los antiguos cortijos cerca del río Bodurria, otra zona privilegiada de la Sierra de Baza.

### Un continuo mirador

Pero nuestro recorrido continúa por la pista forestal, dejando a la derecha el citado camino que baja al Cortijo de Tío Capote. Pronto la pista forestal se convierte en un pequeño sendero [3] que empieza a zigzaguear a media ladera atravesando infinidad de barrancos que componen a nuestra derecha un magnífico paisaje sobre el valle del arroyo Bodurria.



Mientras tanto, por nuestra derecha, en la ladera de enfrente [4] se nos irán apareciendo vestigios de la historia reciente de la Sierra de Baza en forma de cortijos y antiguos molinos, como el cortijo de la Loma, el de Pinar Hoya, incluso una antigua fundición de plomo conocida como la Fabriquilla.



En todo este cruzar de barrancos, podremos deleitar nuestro oído con la agradable melodía de la escorrentía del agua en tres puntos, los pequeños barrancos de Plaza y de La Petronila, y el más hermoso en cuanto a paraje, el arroyo Bodurria [5] rodeado de un manto vegetal típico de ribera, de esbeltos álamos, juncos, mimbres y zarzas.



### La sierra despoblada

La sensación de despoblamiento de este valle es la misma que tendremos en muchas de las zonas incluidas dentro de los límites del parque natural, que sufrieron un intenso proceso de abandono originado por las importantes migraciones que se produjeron mayoritariamente sobre los años sesenta del siglo pasado.



Desde el arroyo Bodurria nos queda un trecho de subida de algo más de un kilómetro y medio. Por él observaremos las terrazas utilizadas para cultivo que tienen su origen en la época musulmana, y que hoy están cubiertas de pinares de repoblación.

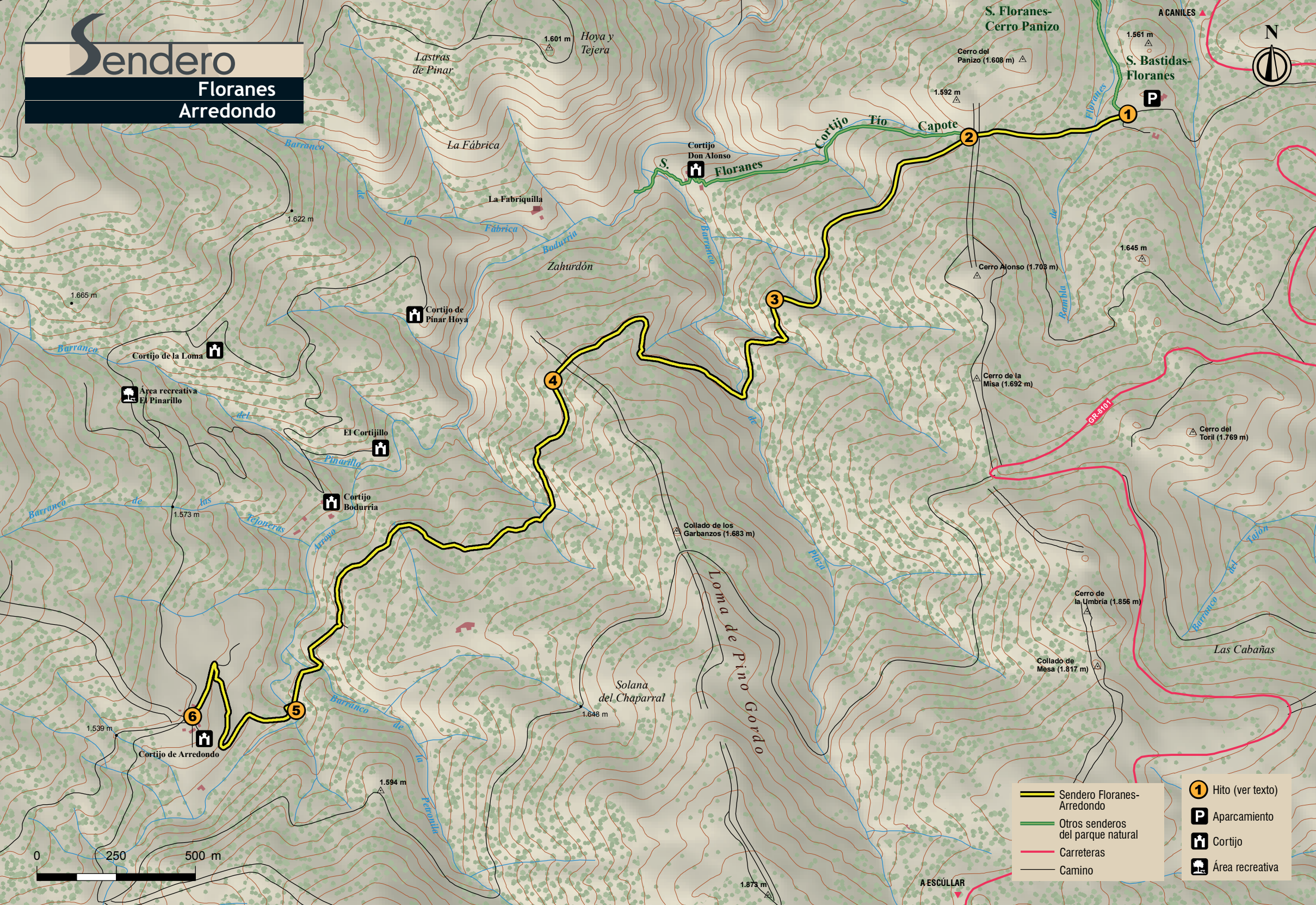


Desde 1626 existe constancia de que la finca de Arredondo era propiedad de la familia bastetana (de origen prerromano) Arredondo y Navarrete. Tenía tres cortijos: el del Pinarillo, el de la Carasquilla y el de Arredondo, repleto de inmensos pinares y encinares y una vega poblada de diversos árboles frutales. En los alrededores del cortijo podremos observar vestigios de estas plantaciones en las distintas terrazas creadas exclusivamente para el aprovechamiento de este tipo de cultivos. Igualmente, la ganadería fue en éste y otros cortijos una fuente importante de ingresos.

El cortijo de Arredondo [6] con sus casas y sus corrales de piedras descarnadas pone fin a nuestro sendero.

# Sendero

## Floranes Arredondo



- Sendero Floranes-Arredondo
- Otros senderos del parque natural
- Carreteras
- Camino
- 1 Hito (ver texto)
- P Aparcamiento
- Cortijo
- Área recreativa

0 250 500 m



**S. Floranes-Cerro Panizo**  
Cerro del Panizo (1.608 m)  $\Delta$   
1.592 m  $\Delta$   
1.561 m  $\Delta$   
A CANILES  $\blacktriangle$   
S. Bastidas-Floranes  
1  
P  
Cortijo Tío Capote  
2  
Cortijo Don Alonso  
S. Floranes  
3  
Lastrás de Pinar  
1.601 m  $\Delta$   
Hoya y Tejera  
La Fábrica  
La Fabriquilla  
Zahurdón  
Cortijo de Pinar Hoya  
4  
Cortijo de la Loma  
Área recreativa El Pinarillo  
El Cortijillo  
Cortijo Bodurria  
Collado de los Garbanzos (1.683 m)  
5  
Solana del Chaparral  
1.648 m  
Loma de pino Gordo  
6  
Cortijo de Arredondo  
1.539 m  $\Delta$   
1.594 m  $\Delta$   
Cerro Alonso (1.708 m)  $\Delta$   
Cerro de la Misa (1.692 m)  $\Delta$   
Cerro del Toril (1.769 m)  $\Delta$   
Cerro de la Umbria (1.856 m)  $\Delta$   
Collado de Mesa (1.817 m)  $\Delta$   
Las Cabañas  
A ESCÜLLAR  $\blacktriangledown$   
1.873 m  $\Delta$   
GR-8101