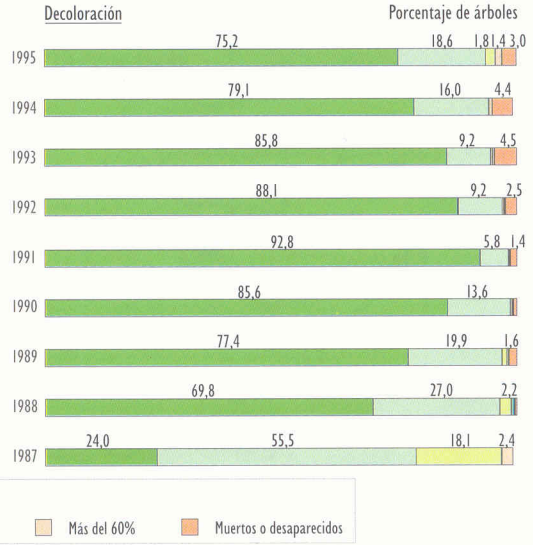
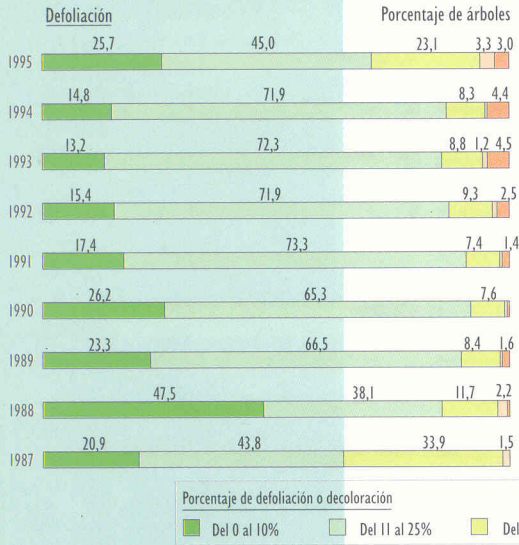
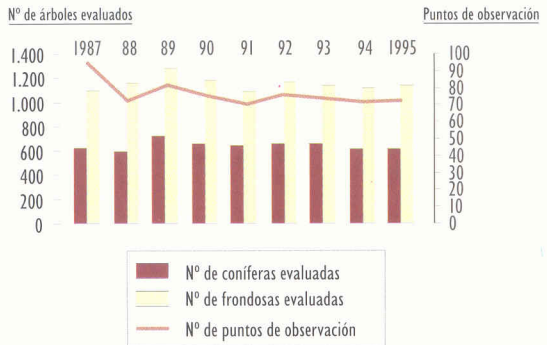
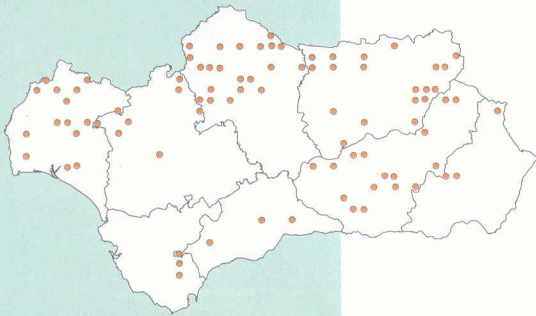


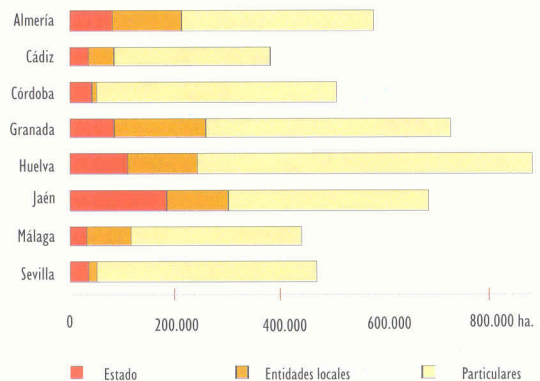
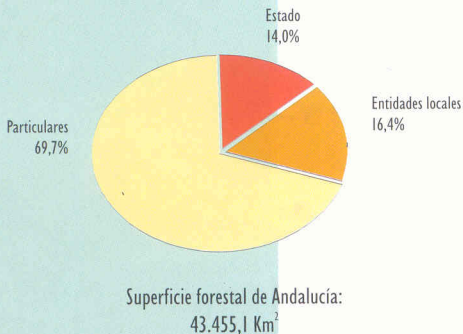
II Evolución del estado fitosanitario de los bosques



Puntos de observación en Andalucía del Programa de Cooperación Internacional para la evaluación y seguimiento de los efectos de la contaminación atmosférica en los bosques



II Distribución de los montes andaluces según el régimen de propiedad

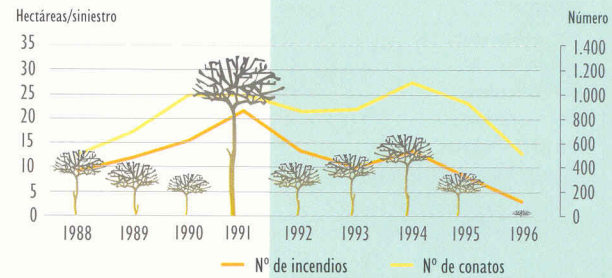


Incendios forestales

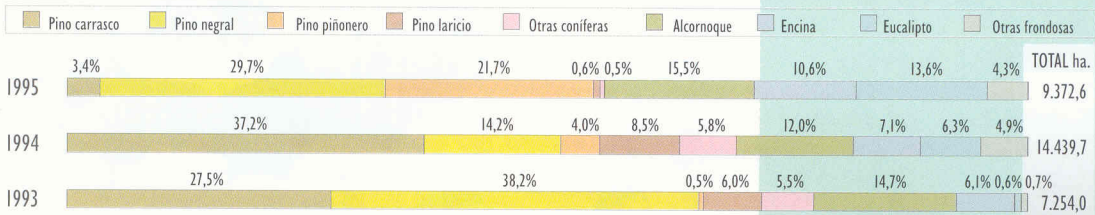
Superficie quemada



Superficie media afectada por siniestro



Evolución de especies afectadas



Superficie quemada según causas



Infraestructura del Plan Infoca

