ZONA ESPECIAL DE CONSERVACIÓN SIERRAS DEL NORDESTE

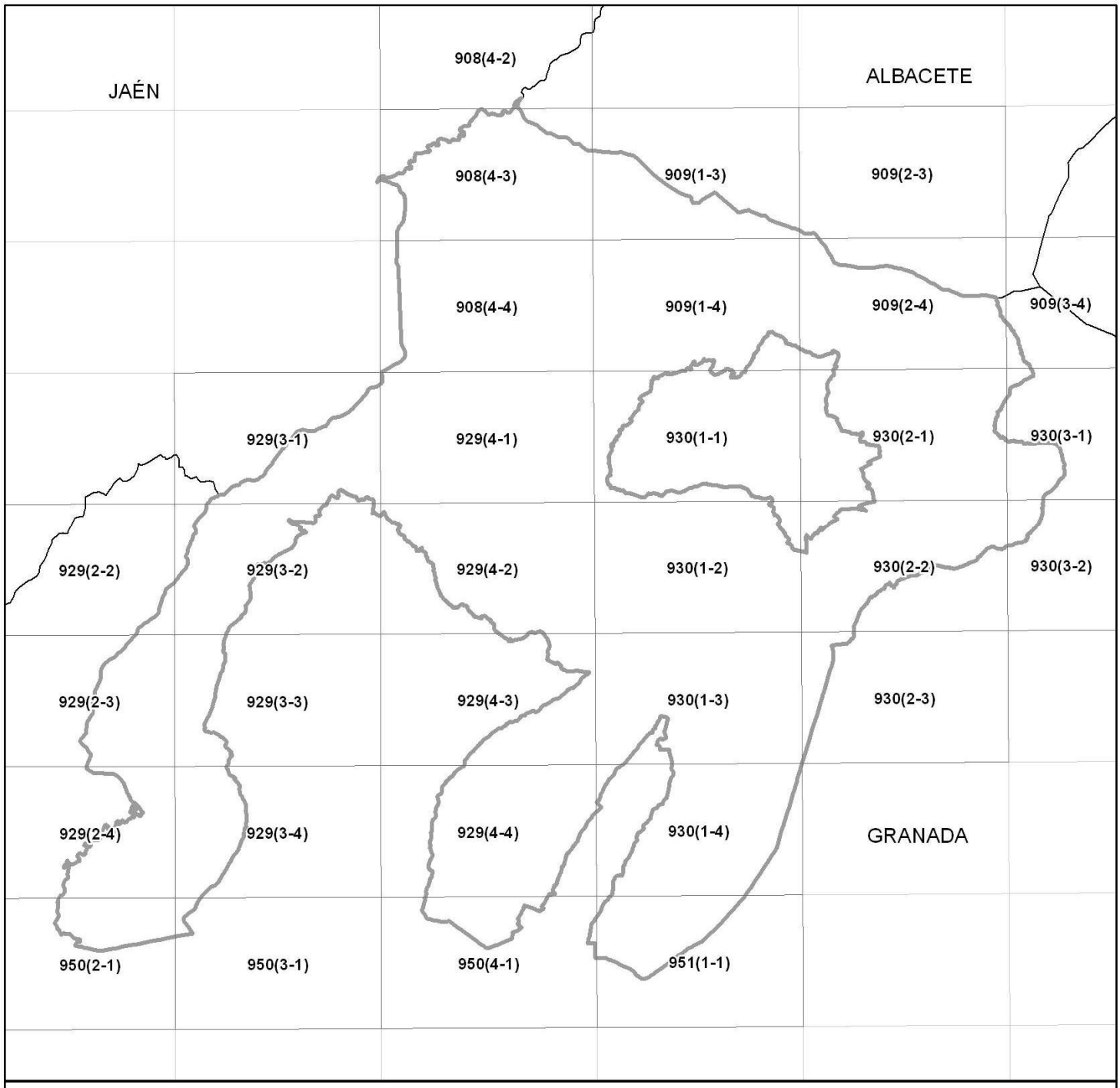

DISTRIBUCIÓN DE HOJAS M.T.A. 1:10.000

LEYENDA

Límite Zona Especial de Conservación

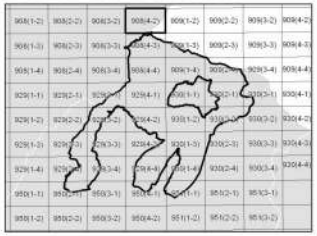

ZONA ESPECIAL DE CONSERVACIÓN SIERRAS DEL NORDESTE (ES6140005)

LÍMITES

0 500 1.000 1.500 2.000 Metros

BASE CARTOGRÁFICA: Ortofotografía color (Ministerio de Fomento y Junta de Andalucía, 2010-2011)

PLANO Nº 1

JUNTA DE ANDALUCIA

CONSEJERIA DE MEDIO AMBIENTE Y ORDENACION DEL TERRITORIO

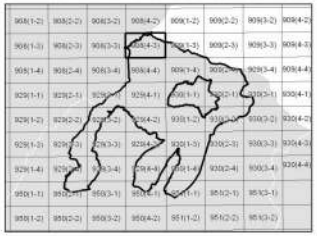

ZONA ESPECIAL DE CONSERVACIÓN SIERRAS DEL NORDESTE (ES6140005)

LÍMITES

0 500 1.000 1.500 2.000 Metros

BASE CARTOGRÁFICA: Ortofotografía color (Ministerio de Fomento y Junta de Andalucía, 2010-2011)

PLANO Nº 2

JUNTA DE ANDALUCIA
CONSEJERÍA DE MEDIO AMBIENTE Y ORDENACIÓN DEL TERRITORIO



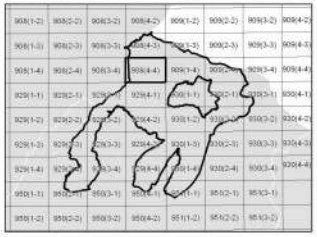

ZONA ESPECIAL DE CONSERVACIÓN SIERRAS DEL NORDESTE (ES6140005)

LÍMITES

0 500 1.000 1.500 2.000 Metros

BASE CARTOGRÁFICA: Ortofotografía color (Ministerio de Fomento y Junta de Andalucía, 2010-2011)

PLANO Nº 5

JUNTA DE ANDALUCIA
CONSEJERIA DE MEDIO AMBIENTE Y ORDENACION DEL TERRITORIO

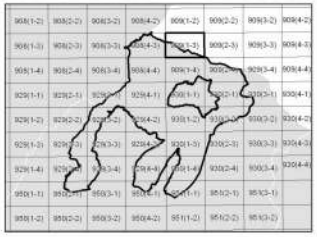

ZONA ESPECIAL DE CONSERVACIÓN SIERRAS DEL NORDESTE (ES6140005)

LÍMITES

0 500 1.000 1.500 2.000 Metros

BASE CARTOGRÁFICA: Ortofotografía color (Ministerio de Fomento y Junta de Andalucía, 2010-2011)

PLANO Nº 3

JUNTA DE ANDALUCIA
CONSEJERIA DE MEDIO AMBIENTE Y ORDENACION DEL TERRITORIO

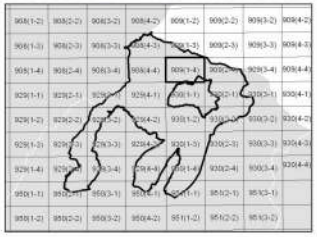

ZONA ESPECIAL DE CONSERVACIÓN SIERRAS DEL NORDESTE (ES6140005)

LÍMITES

0 500 1.000 1.500 2.000 Metros

BASE CARTOGRÁFICA: Ortofotografía color (Ministerio de Fomento y Junta de Andalucía, 2010-2011)

PLANO Nº 6

JUNTA DE ANDALUCIA

CONSEJERIA DE MEDIO AMBIENTE Y ORDENACION DEL TERRITORIO

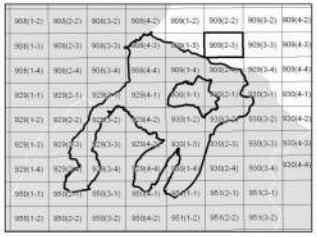

ZONA ESPECIAL DE CONSERVACIÓN SIERRAS DEL NORDESTE (ES6140005)

LÍMITES

0 500 1.000 1.500 2.000 Metros

BASE CARTOGRÁFICA: Ortofotografía color (Ministerio de Fomento y Junta de Andalucía, 2010-2011)

PLANO Nº 4

JUNTA DE ANDALUCIA
CONSEJERIA DE MEDIO AMBIENTE Y ORDENACION DEL TERRITORIO

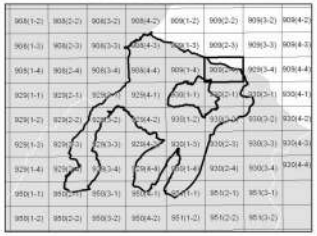

ZONA ESPECIAL DE CONSERVACIÓN SIERRAS DEL NORDESTE (ES6140005)

LÍMITES

0 500 1.000 1.500 2.000 Metros

BASE CARTOGRÁFICA: Ortofotografía color (Ministerio de Fomento y Junta de Andalucía, 2010-2011)

PLANO Nº 7

JUNTA DE ANDALUCIA

CONSEJERIA DE MEDIO AMBIENTE Y ORDENACION DEL TERRITORIO

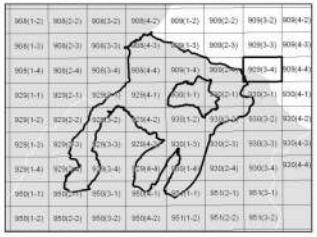

ZONA ESPECIAL DE CONSERVACIÓN SIERRAS DEL NORDESTE (ES6140005)

LÍMITES

0 500 1.000 1.500 2.000 Metros

BASE CARTOGRÁFICA: Ortofotografía color (Ministerio de Fomento y Junta de Andalucía, 2010-2011)

PLANO Nº 8

JUNTA DE ANDALUCIA
CONSEJERÍA DE MEDIO AMBIENTE Y ORDENACIÓN DEL TERRITORIO

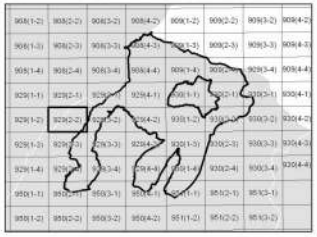

ZONA ESPECIAL DE CONSERVACIÓN SIERRAS DEL NORDESTE (ES6140005)

LÍMITES

0 500 1.000 1.500 2.000 Metros

BASE CARTOGRÁFICA: Ortofotografía color (Ministerio de Fomento y Junta de Andalucía, 2010-2011)

PLANO Nº 14

JUNTA DE ANDALUCIA
CONSEJERIA DE MEDIO AMBIENTE Y ORDENACION DEL TERRITORIO

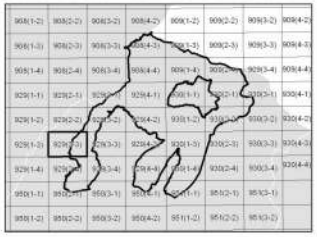

ZONA ESPECIAL DE CONSERVACIÓN SIERRAS DEL NORDESTE (ES6140005)

LÍMITES

0 500 1.000 1.500 2.000 Metros

BASE CARTOGRÁFICA: Ortofotografía color (Ministerio de Fomento y Junta de Andalucía, 2010-2011)

PLANO Nº 20

JUNTA DE ANDALUCIA

CONSEJERÍA DE MEDIO AMBIENTE Y ORDENACIÓN DEL TERRITORIO



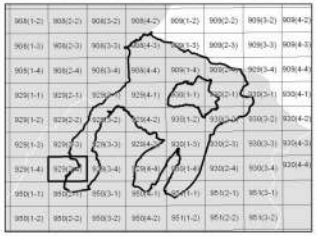

ZONA ESPECIAL DE CONSERVACIÓN SIERRAS DEL NORDESTE (ES6140005)

LÍMITES

0 500 1.000 1.500 2.000 Metros

BASE CARTOGRÁFICA: Ortofotografía color (Ministerio de Fomento y Junta de Andalucía, 2010-2011)

PLANO Nº 25

JUNTA DE ANDALUCIA
CONSEJERIA DE MEDIO AMBIENTE Y ORDENACION DEL TERRITORIO

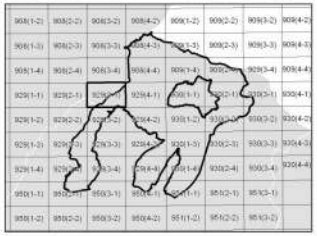

ZONA ESPECIAL DE CONSERVACIÓN SIERRAS DEL NORDESTE (ES6140005)

LÍMITES

0 500 1.000 1.500 2.000 Metros

BASE CARTOGRÁFICA: Ortofotografía color (Ministerio de Fomento y Junta de Andalucía, 2010-2011)

PLANO Nº 9

JUNTA DE ANDALUCIA
CONSEJERÍA DE MEDIO AMBIENTE Y ORDENACIÓN DEL TERRITORIO

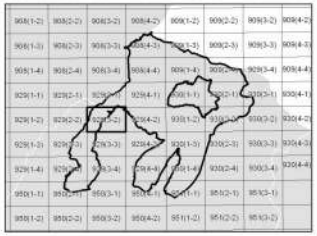

ZONA ESPECIAL DE CONSERVACIÓN SIERRAS DEL NORDESTE (ES6140005)

LÍMITES

0 500 1.000 1.500 2.000 Metros

BASE CARTOGRÁFICA: Ortofotografía color (Ministerio de Fomento y Junta de Andalucía, 2010-2011)

PLANO Nº 15

JUNTA DE ANDALUCIA
CONSEJERÍA DE MEDIO AMBIENTE Y ORDENACIÓN DEL TERRITORIO

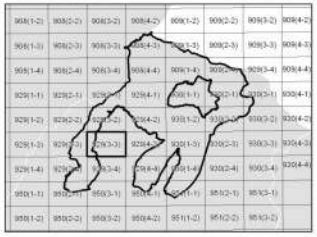

ZONA ESPECIAL DE CONSERVACIÓN SIERRAS DEL NORDESTE (ES6140005)

LÍMITES

0 500 1.000 1.500 2.000 Metros

BASE CARTOGRÁFICA: Ortofotografía color (Ministerio de Fomento y Junta de Andalucía, 2010-2011)

PLANO Nº 21

JUNTA DE ANDALUCIA
CONSEJERIA DE MEDIO AMBIENTE Y ORDENACION DEL TERRITORIO

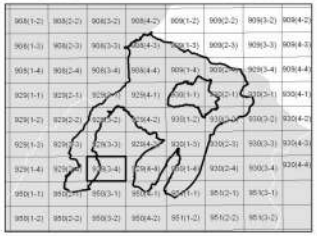

ZONA ESPECIAL DE CONSERVACIÓN SIERRAS DEL NORDESTE (ES6140005)

LÍMITES

0 500 1.000 1.500 2.000 Metros

BASE CARTOGRÁFICA: Ortofotografía color (Ministerio de Fomento y Junta de Andalucía, 2010-2011)

PLANO Nº 26

JUNTA DE ANDALUCIA
CONSEJERÍA DE MEDIO AMBIENTE Y ORDENACIÓN DEL TERRITORIO



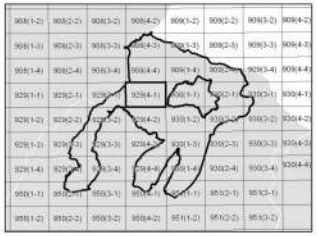

ZONA ESPECIAL DE CONSERVACIÓN SIERRAS DEL NORDESTE (ES6140005)

LÍMITES

0 500 1.000 1.500 2.000 Metros

BASE CARTOGRÁFICA: Ortofotografía color (Ministerio de Fomento y Junta de Andalucía, 2010-2011)

PLANO Nº 10

JUNTA DE ANDALUCIA
CONSEJERIA DE MEDIO AMBIENTE Y ORDENACION DEL TERRITORIO

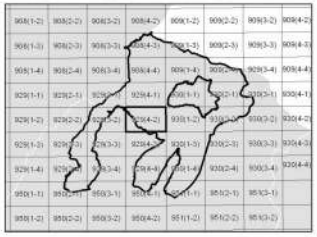

ZONA ESPECIAL DE CONSERVACIÓN SIERRAS DEL NORDESTE (ES6140005)

LÍMITES

0 500 1.000 1.500 2.000 Metros

BASE CARTOGRÁFICA: Ortofotografía color (Ministerio de Fomento y Junta de Andalucía, 2010-2011)

PLANO Nº 16

JUNTA DE ANDALUCIA

CONSEJERIA DE MEDIO AMBIENTE Y ORDENACION DEL TERRITORIO

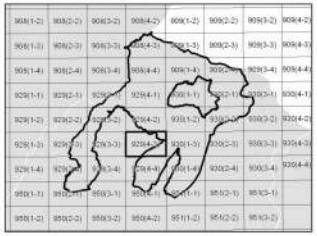

ZONA ESPECIAL DE CONSERVACIÓN SIERRAS DEL NORDESTE (ES6140005)

LÍMITES

0 500 1.000 1.500 2.000 Metros

BASE CARTOGRÁFICA: Ortofotografía color (Ministerio de Fomento y Junta de Andalucía, 2010-2011)

PLANO Nº 22

JUNTA DE ANDALUCIA
CONSEJERIA DE MEDIO AMBIENTE Y ORDENACION DEL TERRITORIO

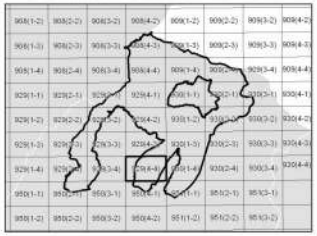

ZONA ESPECIAL DE CONSERVACIÓN SIERRAS DEL NORDESTE (ES6140005)

LÍMITES

0 500 1.000 1.500 2.000 Metros

BASE CARTOGRÁFICA: Ortofotografía color (Ministerio de Fomento y Junta de Andalucía, 2010-2011)

PLANO Nº 27

JUNTA DE ANDALUCIA
CONSEJERÍA DE MEDIO AMBIENTE Y ORDENACIÓN DEL TERRITORIO

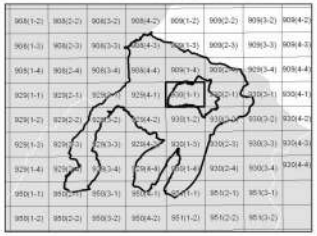

ZONA ESPECIAL DE CONSERVACIÓN SIERRAS DEL NORDESTE (ES6140005)

LÍMITES

0 500 1.000 1.500 2.000 Metros

BASE CARTOGRÁFICA: Ortofotografía color (Ministerio de Fomento y Junta de Andalucía, 2010-2011)

PLANO Nº 11

JUNTA DE ANDALUCIA
CONSEJERÍA DE MEDIO AMBIENTE Y ORDENACIÓN DEL TERRITORIO

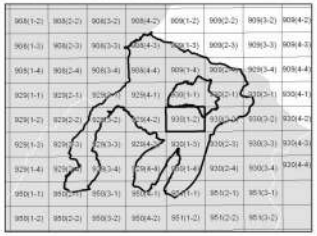

ZONA ESPECIAL DE CONSERVACIÓN SIERRAS DEL NORDESTE (ES6140005)

LÍMITES

0 500 1.000 1.500 2.000 Metros

BASE CARTOGRÁFICA: Ortofotografía color (Ministerio de Fomento y Junta de Andalucía, 2010-2011)

PLANO Nº 17

JUNTA DE ANDALUCIA
CONSEJERIA DE MEDIO AMBIENTE Y ORDENACION DEL TERRITORIO

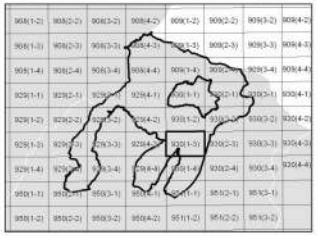

ZONA ESPECIAL DE CONSERVACIÓN SIERRAS DEL NORDESTE (ES6140005)

LÍMITES

0 500 1.000 1.500 2.000 Metros

BASE CARTOGRÁFICA: Ortofotografía color (Ministerio de Fomento y Junta de Andalucía, 2010-2011)

PLANO Nº 23

JUNTA DE ANDALUCIA
CONSEJERIA DE MEDIO AMBIENTE Y ORDENACION DEL TERRITORIO

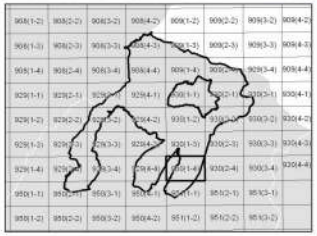

ZONA ESPECIAL DE CONSERVACIÓN SIERRAS DEL NORDESTE (ES6140005)

LÍMITES

0 500 1.000 1.500 2.000 Metros

BASE CARTOGRÁFICA: Ortofotografía color (Ministerio de Fomento y Junta de Andalucía, 2010-2011)

PLANO Nº 28

JUNTA DE ANDALUCIA

CONSEJERÍA DE MEDIO AMBIENTE Y ORDENACIÓN DEL TERRITORIO

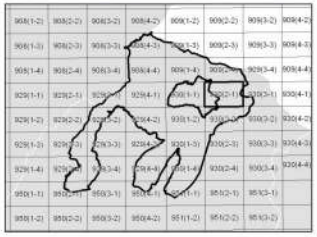

ZONA ESPECIAL DE CONSERVACIÓN SIERRAS DEL NORDESTE (ES6140005)

LÍMITES

0 500 1.000 1.500 2.000 Metros

BASE CARTOGRÁFICA: Ortofotografía color (Ministerio de Fomento y Junta de Andalucía, 2010-2011)

PLANO Nº 12

JUNTA DE ANDALUCIA
CONSEJERIA DE MEDIO AMBIENTE Y ORDENACION DEL TERRITORIO

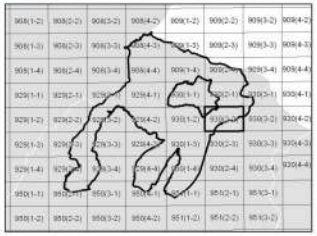

ZONA ESPECIAL DE CONSERVACIÓN SIERRAS DEL NORDESTE (ES6140005)

LÍMITES

0 500 1.000 1.500 2.000 Metros

BASE CARTOGRÁFICA: Ortofotografía color (Ministerio de Fomento y Junta de Andalucía, 2010-2011)

PLANO Nº 18

JUNTA DE ANDALUCIA
CONSEJERIA DE MEDIO AMBIENTE Y ORDENACION DEL TERRITORIO

93012 93022 93032

93013 93023 93033

93014 93024 93034

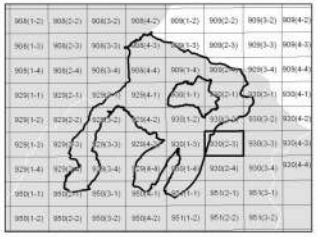

ZONA ESPECIAL DE CONSERVACIÓN SIERRAS DEL NORDESTE (ES6140005)

LÍMITES

0 500 1.000 1.500 2.000 Metros

BASE CARTOGRÁFICA: Ortofotografía color (Ministerio de Fomento y Junta de Andalucía, 2010-2011)

PLANO Nº 24

JUNTA DE ANDALUCIA

CONSEJERÍA DE MEDIO AMBIENTE Y ORDENACIÓN DEL TERRITORIO

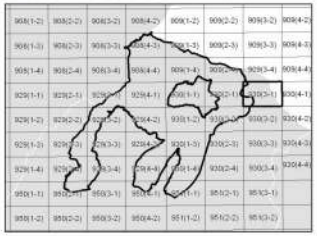

ZONA ESPECIAL DE CONSERVACIÓN SIERRAS DEL NORDESTE (ES6140005)

LÍMITES

0 500 1.000 1.500 2.000 Metros

BASE CARTOGRÁFICA: Ortofotografía color (Ministerio de Fomento y Junta de Andalucía, 2010-2011)

PLANO Nº 13

JUNTA DE ANDALUCIA
CONSEJERÍA DE MEDIO AMBIENTE Y ORDENACIÓN DEL TERRITORIO



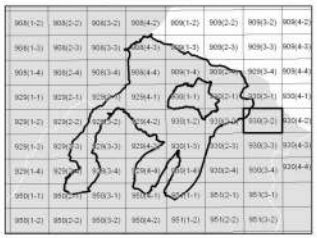

ZONA ESPECIAL DE CONSERVACIÓN SIERRAS DEL NORDESTE (ES6140005)

LÍMITES

0 500 1.000 1.500 2.000 Metros

BASE CARTOGRÁFICA: Ortofotografía color (Ministerio de Fomento y Junta de Andalucía, 2010-2011)

PLANO Nº 19

JUNTA DE ANDALUCIA
CONSEJERIA DE MEDIO AMBIENTE Y ORDENACION DEL TERRITORIO



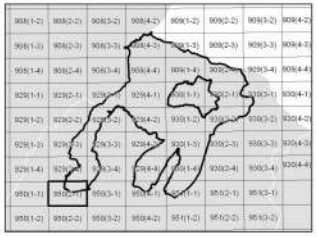

ZONA ESPECIAL DE CONSERVACIÓN SIERRAS DEL NORDESTE (ES6140005)

LÍMITES

0 500 1.000 1.500 2.000 Metros

BASE CARTOGRÁFICA: Ortofotografía color (Ministerio de Fomento y Junta de Andalucía, 2010-2011)

PLANO Nº 29

JUNTA DE ANDALUCIA

CONSEJERIA DE MEDIO AMBIENTE Y ORDENACION DEL TERRITORIO



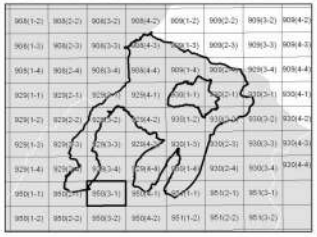

ZONA ESPECIAL DE CONSERVACIÓN SIERRAS DEL NORDESTE (ES6140005)

LÍMITES

0 500 1.000 1.500 2.000 Metros

BASE CARTOGRÁFICA: Ortofotografía color (Ministerio de Fomento y Junta de Andalucía, 2010-2011)

PLANO Nº 30

JUNTA DE ANDALUCIA

CONSEJERÍA DE MEDIO AMBIENTE Y ORDENACIÓN DEL TERRITORIO

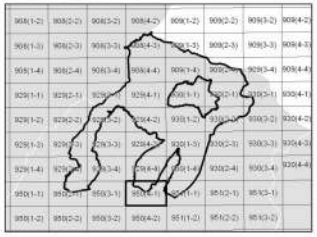

ZONA ESPECIAL DE CONSERVACIÓN SIERRAS DEL NORDESTE (ES6140005)

LÍMITES

0 500 1.000 1.500 2.000 Metros

BASE CARTOGRÁFICA: Ortofotografía color (Ministerio de Fomento y Junta de Andalucía, 2010-2011)

PLANO Nº 31

JUNTA DE ANDALUCIA
CONSEJERÍA DE MEDIO AMBIENTE Y ORDENACIÓN DEL TERRITORIO

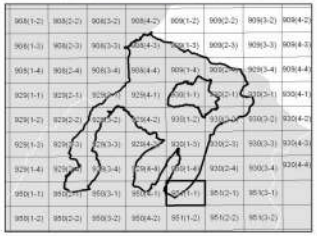

ZONA ESPECIAL DE CONSERVACIÓN SIERRAS DEL NORDESTE (ES6140005)

LÍMITES

0 500 1.000 1.500 2.000 Metros

BASE CARTOGRÁFICA: Ortofotografía color (Ministerio de Fomento y Junta de Andalucía, 2010-2011)

PLANO Nº 32

JUNTA DE ANDALUCIA
CONSEJERIA DE MEDIO AMBIENTE Y ORDENACION DEL TERRITORIO