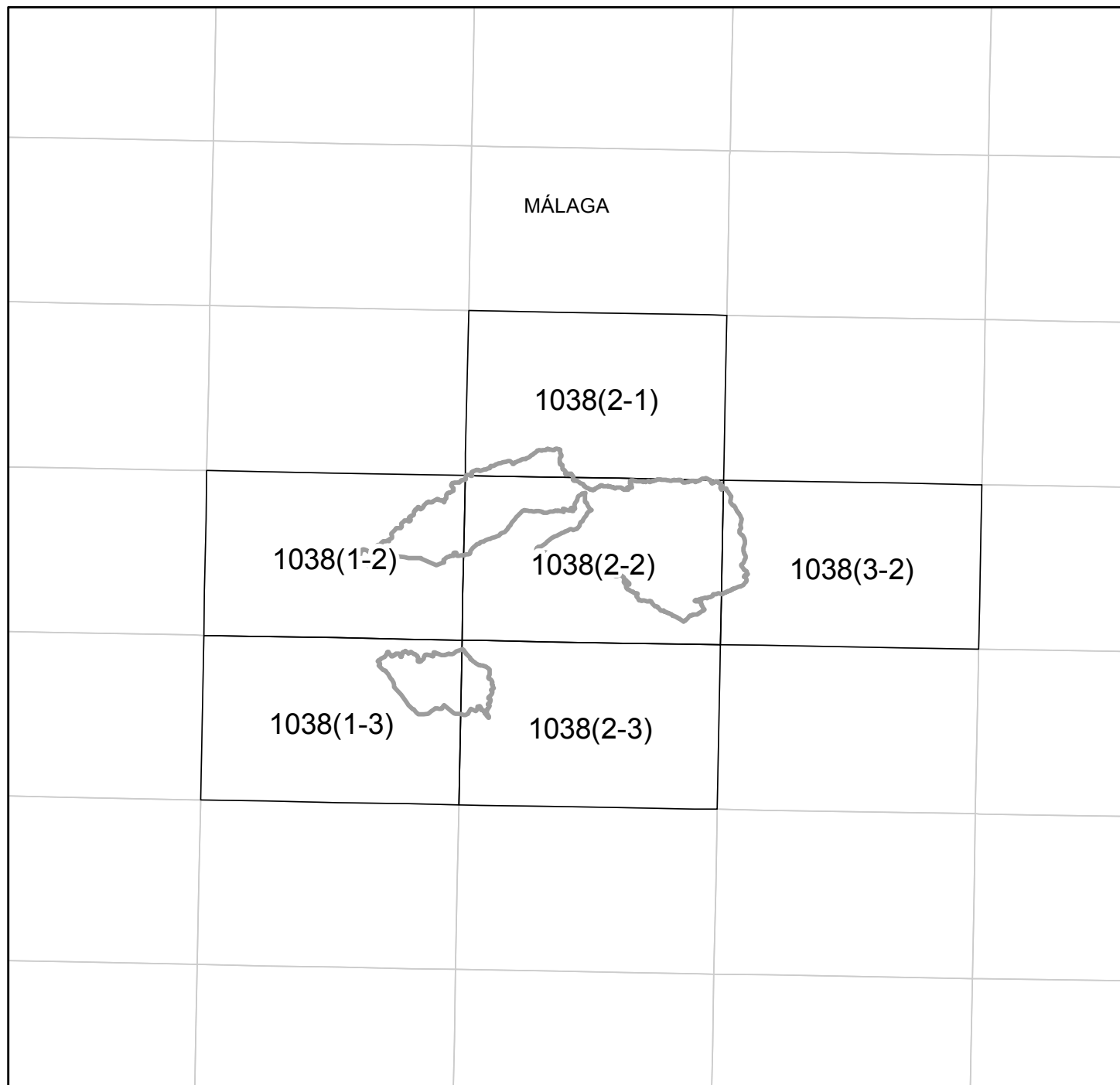


ZONA ESPECIAL DE CONSERVACIÓN SIERRAS DE ABDALAJIS Y LA ENCANTADA SUR



DISTRIBUCIÓN DE HOJAS M.T.A. 1:10.000

LEYENDA



Límite Zona Especial de Conservación



PLANO Nº 2



JUNTA DE ANDALUCÍA
CONSEJERÍA DE MEDIO AMBIENTE Y ORDENACIÓN DEL TERRITORIO

ZONA ESPECIAL DE CONSERVACIÓN SIERRAS DE ABDALAJIS Y LA ENCANTADA SUR (ES6170008)



BASE CARTOGRÁFICA: Ortofotografía color (Ministerio de Fomento y Junta de Andalucía, 2010- 2011)





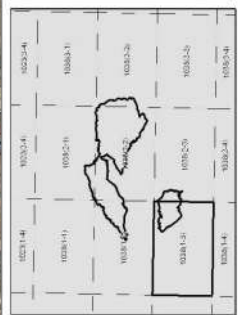
PLANO Nº 5



ZONA ESPECIAL DE CONSERVACIÓN SIERRAS DE ABDALAJIS Y LA ENCANTADA SUR (ES6170008)



BASE CARTOGRÁFICA: Ortofotografía color (Ministerio de Fomento y Junta de Andalucía, 2010- 2011)





PLANO Nº 1



ZONA ESPECIAL DE CONSERVACIÓN SIERRAS DE ABDALAJIS Y LA ENCANTADA SUR (ES6170008)



BASE CARTOGRÁFICA: Ortofotografía color (Ministerio de Fomento y Junta de Andalucía, 2010- 2011)





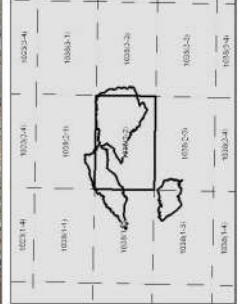
PLANO Nº 3



ZONA ESPECIAL DE CONSERVACIÓN SIERRAS DE ABDALAJIS Y LA ENCANTADA SUR (ES6170008)



BASE CARTOGRÁFICA: Ortofotografía color (Ministerio de Fomento y Junta de Andalucía, 2010- 2011)





1038(2-2)

1038(3-3)

1038(2-2)

1038(2-3)

1038(2-4)

1038(1-3)

1038(1-4)

PLANO Nº 6

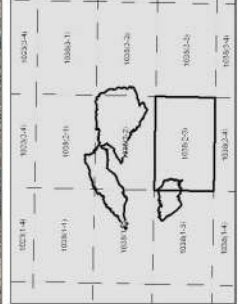


JUNTA DE ANDALUCÍA
CONSEJERÍA DE MEDIO AMBIENTE Y ORDENACIÓN DEL TERRITORIO

ZONA ESPECIAL DE CONSERVACIÓN SIERRAS DE ABDALAJIS Y LA ENCANTADA SUR (ES6170008)



BASE CARTOGRÁFICA: Ortofotografía color (Ministerio de Fomento y Junta de Andalucía, 2010- 2011)





PLANO Nº 4



JUNTA DE ANDALUCÍA
CONSEJERÍA DE MEDIO AMBIENTE Y ORDENACIÓN DEL TERRITORIO

ZONA ESPECIAL DE CONSERVACIÓN SIERRAS DE ABDALAJIS Y LA ENCANTADA SUR (ES6170008)

LÍMITES



BASE CARTOGRÁFICA: Ortofotografía color (Ministerio de Fomento y Junta de Andalucía, 2010- 2011)

