

PLAN DE ORDENACIÓN DE LOS RECURSOS NATURALES DE LAS ZONAS HÚMEDAS DEL SUR DE CÓRDOBA

Límites y zona de vedado cinegético

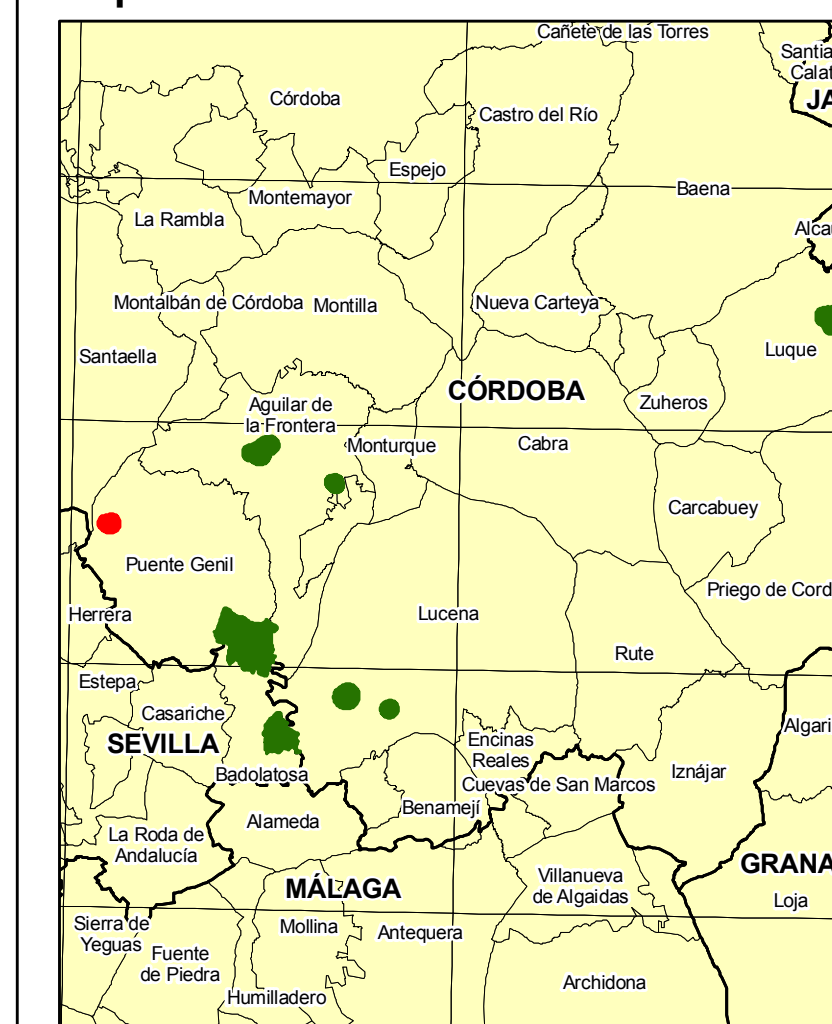


JUNTA DE ANDALUCÍA
CONSEJERÍA DE MEDIO AMBIENTE

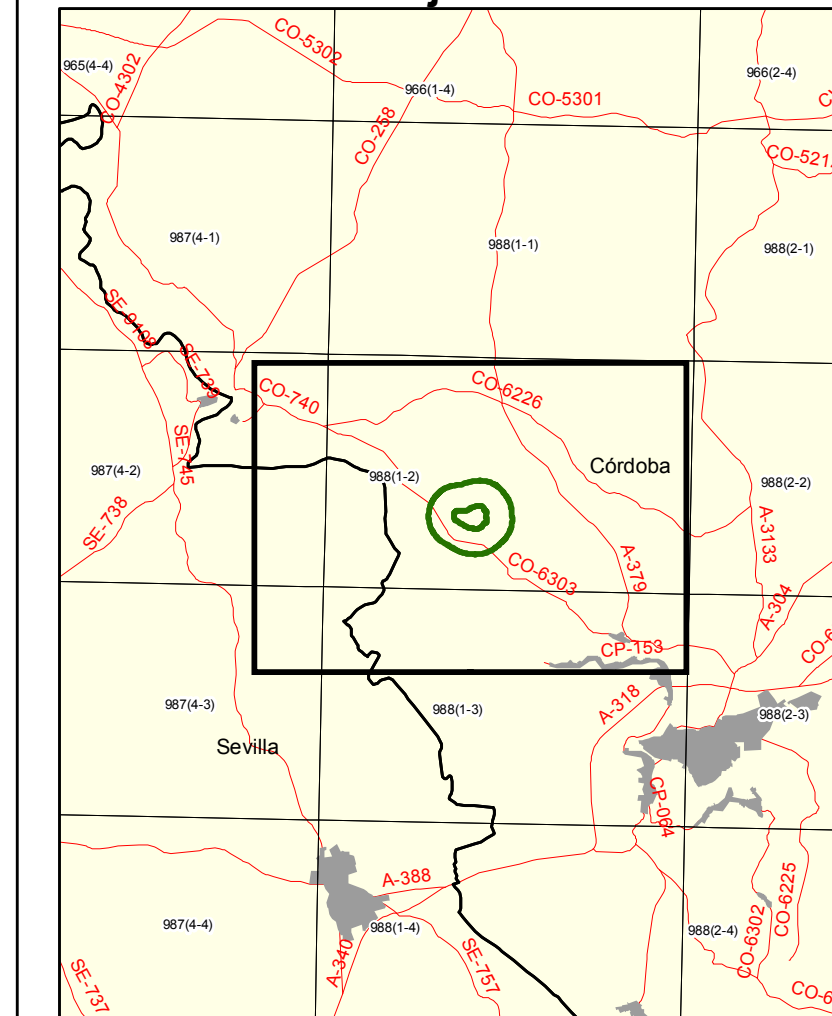
Leyenda

-  Límite Reserva Natural
-  Límite Zona Periférica de Protección
-  Zona de vedado cinegético

Mapa de localización



Distribución de hojas M.T.A. 1:10.000




PLAN DE ORDENACIÓN DE LOS RECURSOS NATURALES DE LAS ZONAS HÚMEDAS DEL SUR DE CÓRDOBA

Reserva Natural Laguna de Tiscar

Límites y zona de vedado cinegético	Hoja nº: 988 (1-2)
-------------------------------------	--------------------

Fuente: **Ortofoto Color**
(Junta de Andalucía y Ministerio de Fomento, 2008- 2009)

Escala: 
U.T.M. (Fuso 30)

