
















Tendencia en el flujo potencial del ecoservicio "Actividades recreativas y ecoturismo" en los ecosistemas continentales de Andalucía (1956-2007)

	Unidad Ecológica de Gestión		Bajo a Alto		Alto a Medio-Alto
	Sin cambios		Medio-Bajo a Alto		Medio-Alto a Medio-Bajo
			Bajo a Medio-Alto		Medio-Bajo a Bajo
			Medio-Alto a Alto		Alto a Medio-Bajo
			Medio-Bajo a Medio Alto		Medio-Alto a Bajo
			Bajo a Medio-Bajo		Alto a Bajo



Base Cartográfica:
MUCA 1956 y 2007