

Portugal

Extremadura

Castilla La Mancha

Murcia

Sierra Morena Atlántica

Sierra Morena Continental

Alta Montaña Bética

Campiñas del Guadalquivir

Zonas Áridas

Litoral Atlántico















Media Montaña Bética

Alta Montaña Bética

Litoral Mediterráneo

Litoral del Estrecho

Tendencia en el flujo potencial del ecoservicio "Alimentación tradicional" en los ecosistemas continentales de Andalucía (1956-2007)

	Unidad Ecológica de Gestión		Bajo a Alto		Alto a Medio-Alto
	Sin cambios		Medio-Bajo a Alto		Medio-Alto a Medio-Bajo
			Bajo a Medio-Alto		Medio-Bajo a Bajo
			Medio-Alto a Alto		Alto a Medio-Bajo
			Medio-Bajo a Medio Alto		Medio-Alto a Bajo
			Bajo a Medio-Bajo		Alto a Bajo

Base Cartográfica:
MUCA 1956 y 2007

