















Tendencia en el flujo potencial del ecoservicio "Materias primas de origen geótico" en los ecosistemas continentales de Andalucía (1956-2007)

 Unidad Ecológica de Gestión	 Bajo a Alto	 Alto a Medio-Alto
 Sin cambios	 Medio-Bajo a Alto	 Medio-Alto a Medio-Bajo
	 Bajo a Medio-Alto	 Medio-Bajo a Bajo
	 Medio-Alto a Alto	 Alto a Medio-Bajo
	 Medio-Bajo a Medio Alto	 Medio-Alto a Bajo
	 Bajo a Medio-Bajo	 Alto a Bajo

Base Cartográfica:
MUCA 1956 y 2007

