















**Leyenda**

- |  |  |   |
|--|--|---|
|  Formaciones boscosas de frondosas  |  Matorral sin arbolado    |  Roquedos            |
|  Formaciones boscosas de coníferas  |  Formaciones adhesionadas |  Cultivos forestales |
|  Matorral climácico o paraclimácico |  Pastizales               |  Cultivos agrícolas  |
|  Matorral con arbolado de frondosas |  Vegetación riparia       |  Cortafuegos         |
|  Matorral con arbolado de coníferas |  Embalses                 |   |

Plan de Ordenación de los Recursos Naturales del Parque Natural Sierra de Cardena y Montoro

**Fig.: 7. Tipo de ocupación del suelo**

