












**Leyenda**

- |  |   |
|--|---|
|  Lagos eutróficos naturales   |  Pendientes rocosas con vegetación casmofítica     |
|  Matorrales arborescentes de Juniperus spp.                               |  Fresnedas termófilas                              |
|  Fruticedas mediterráneas termófilas                                      |  Galerías y matorrales ribereños teromediterráneos |
|  Zonas subestépicas de gramíneas y anuales del Thero-Brachypodietea       |  Alcornocales de Quercus suber                     |
|  Dehesas perennifolias de Quercus spp.                                    |  Encinares de Quercus ilex y Quercus rotundifolia  |
|  Prados húmedos mediterráneos de hierbas altas del Molinion-Holoschoenion |   |

Plan de Ordenación de los Recursos Naturales del Parque Natural Sierra de Cardena y Montoro

Fig.: 10. Mapa de hábitats