

1. Título del indicador

Participación en programas de formación en centros de educación ambiental en Andalucía

2. Equivalencia con otros sistemas de indicadores

Ministerio de Agricultura, Alimentación y Medio Ambiente

Sin equivalencia.




Agencia Europea de Medio Ambiente

Sin equivalencia.

Eurostat

Sin equivalencia.

3. Evolución y tendencia

Evolución	Situación	Tendencia
		

4. Serie temporal

Los datos analizados para este indicador son de 2009 a 2014.

5. Objetivo

Conocer la evolución que experimenta la demanda de acciones formativas dentro del Plan Andaluz de Formación Ambiental, con objeto de dirigirla hacia la oferta que se realizará en futuras convocatorias.

6. Interés ambiental del indicador

Este indicador permite valorar la acogida del programa de acciones formativas desarrollado cada año en el marco del Plan Andaluz de Formación Ambiental, a la vez que informa sobre el interés por estas materias y la promoción de profesionales cualificados en diferentes ámbitos.

7. Descripción básica del indicador

El indicador se elaboraba a partir de los datos de participación (cursos, profesores y alumnos) registrados en los centros de educación ambiental que se incluyen en el programa Aula de Otoño.

El programa Aula de Otoño, impulsado por la antigua D.G. de Educación Ambiental y Sostenibilidad se venía desarrollando desde hace unos años en nuestra Comunidad con objeto de fomentar la participación de la ciudadanía en actividades de educación ambiental, aprovechando el potencial que ofrecen los centros de educación ambiental para el desarrollo de estas iniciativas. El indicador se centra en este programa por ser una de las iniciativas de educación ambiental más importantes desarrolladas por la Consejería, donde el protagonismo lo asumían los propios centros de educación ambiental, tomando la iniciativa en las propuestas de contenidos de sus actividades.

8. Subindicador

Este indicador no cuenta con subindicadores ni información complementaria.

9. Unidad de medida

Número de cursos, profesorado y alumnado.

10. Gráficos, mapas y tablas

Datos de participación en el Plan Andaluz de Formación Ambiental 2009-2014							
	2009	2010	2011	2012	2013	2014	Totales
Nº acciones formativas	13	30	26	23	22	14	128
Nº participantes	209	668	575	577	570	303	2.902
Nº solicitudes	391	2.353	2.933	3.128	4.178	3.066	16.049
Nº ponentes	72	130	156	106	120	64	648

11. Descripción de los resultados

El Plan Andaluz de Formación Ambiental está destinado a promover la capacitación de los sectores profesionales asociados a la promoción de la sostenibilidad, a la conservación de los recursos naturales y a la educación y participación ambiental.

En este sentido, durante el 2014 se han llevado a cabo 14 acciones formativas en Andalucía, siendo en el año 2013 de 22. Esta caída de 8 cursos a lo largo del 2014 ha provocado a su vez un descenso en el número de alumnos y docentes.

Así, el número de participantes y ponentes ha sido un 47% inferior en 2014 a las cifras del año anterior, disminuyendo en 1.112 alumnos y 56 profesores.

Esta reducción también se ha visto en el número de solicitudes, que ha sido en el año 2014 de 3.066, un 27% inferior a los registros de 2013.

12. Método de cálculo

El indicador no requiere de ningún cálculo adicional para su construcción, ya que éste se elabora directamente a partir de los datos facilitados por la fuente.

13. Aclaraciones conceptuales

- [Plan Andaluz de Formación Ambiental](#). Programa de acciones formativas: Al amparo del Programa Operativo Integrado de Andalucía y cofinanciado con el Fondo Social Europeo, desde 2009, el objetivo de este plan es cubrir las necesidades formativas en materia ambiental de aquellos sectores socioeconómicos vinculados a la gestión del patrimonio natural de Andalucía, a la promoción de la sostenibilidad y a la mejora de la cualificación profesional. El programa tubo su puesta en marcha en la provincia de Cádiz en 2009, posteriormente se amplió a Cádiz, Málaga y Granada.
-

14. Unidad territorial de referencia

El ámbito territorial de este indicador abarca la Comunidad Autónoma de Andalucía.

15. Fuente

Consejería de Medio Ambiente y Ordenación del Territorio, 2015.

16. Fecha de actualización de la ficha

Marzo de 2015.

17. Enlaces relacionados

- [EUROSTAT](#).
<http://ec.europa.eu/eurostat>
<http://ec.europa.eu/eurostat/data/database>
- [Agencia Europea de Medio Ambiente \(AEMA\)](#).
<http://www.eea.europa.eu/es/> (indicators)
- [Ministerio de Agricultura, Alimentación y Medio Ambiente](#).
<http://www.magrama.gob.es/es/>
Banco público de Indicadores Ambientales.
- [Consejería de Medio Ambiente y Ordenación del Territorio](#)
<http://www.juntadeandalucia.es/medioambiente/>
- [Red de Información Ambiental de Andalucía, REDIAM](#).
www.juntadeandalucia.es/medioambiente/rediam
- [Estrategia Andaluza de Educación Ambiental](#)
<http://lajunta.es/118a1>