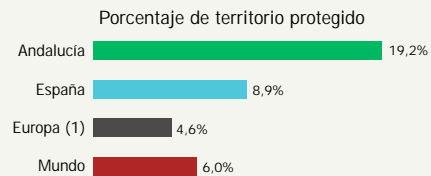
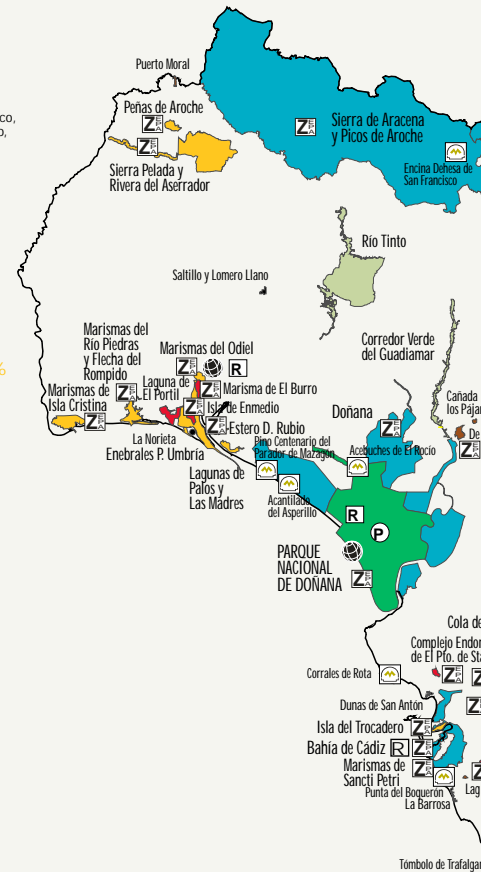


Distribución de espacios naturales por figuras de protección 2004

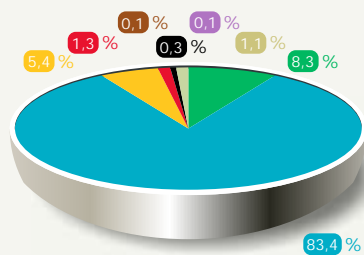
Tipos	Número	% sobre total	Superficie (ha)
Parque Nacional	2	1,4	140.459,65
Parque Natural	24	16,4	1.407.590,34
Paraje Natural	32	21,9	90.977,51
Reserva Natural	28	19,2	21.699,44
Parque Periurbano	19	13,0	5.579,92
Monumento Natural	35	24,0	1.045,67
Paisaje Protegido	2	1,4	19.033,80
Reserva Natural Concertada	4	2,7	790,72
Total	146	100,0	1.687.177,05



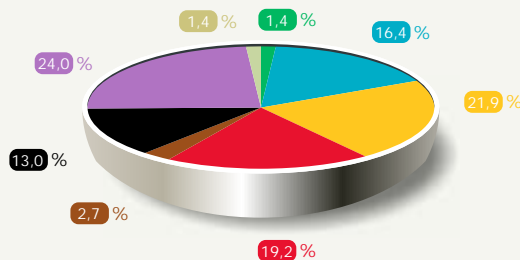
(1) En Europa occidental (Alemania, Andorra, Austria, Bélgica, Dinamarca, España, Finlandia, Francia, Grecia, Irlanda, Islandia, Italia, Liechtenstein, Luxemburgo, Mónaco, Noruega, Países Bajos, Portugal, Reino Unido, San Marino, Suecia, Suiza) este porcentaje es del 12%.



Superficie de los Espacios Naturales Protegidos

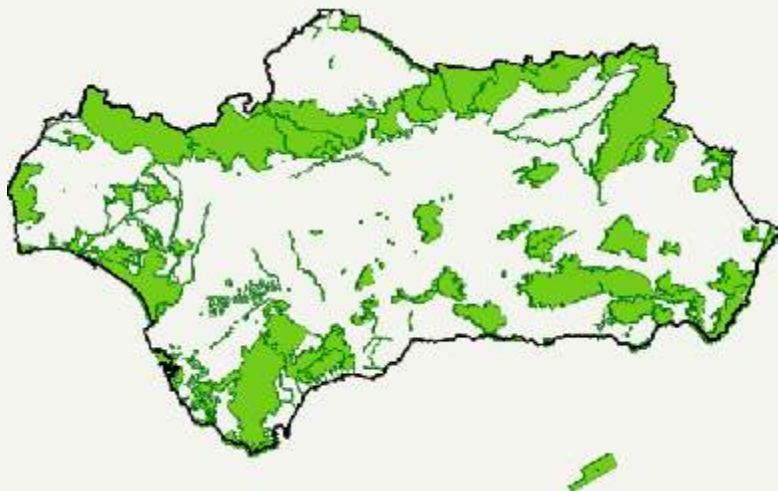


Número de Espacios Naturales Protegidos

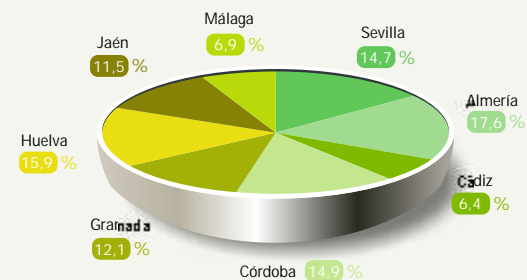


- Parque Nacional
- Parque Natural
- Paraje Natural
- Reserva Natural
- Reserva Natural Concertada
- Parque Periurbano
- Monumento Natural
- Paisaje Protegido

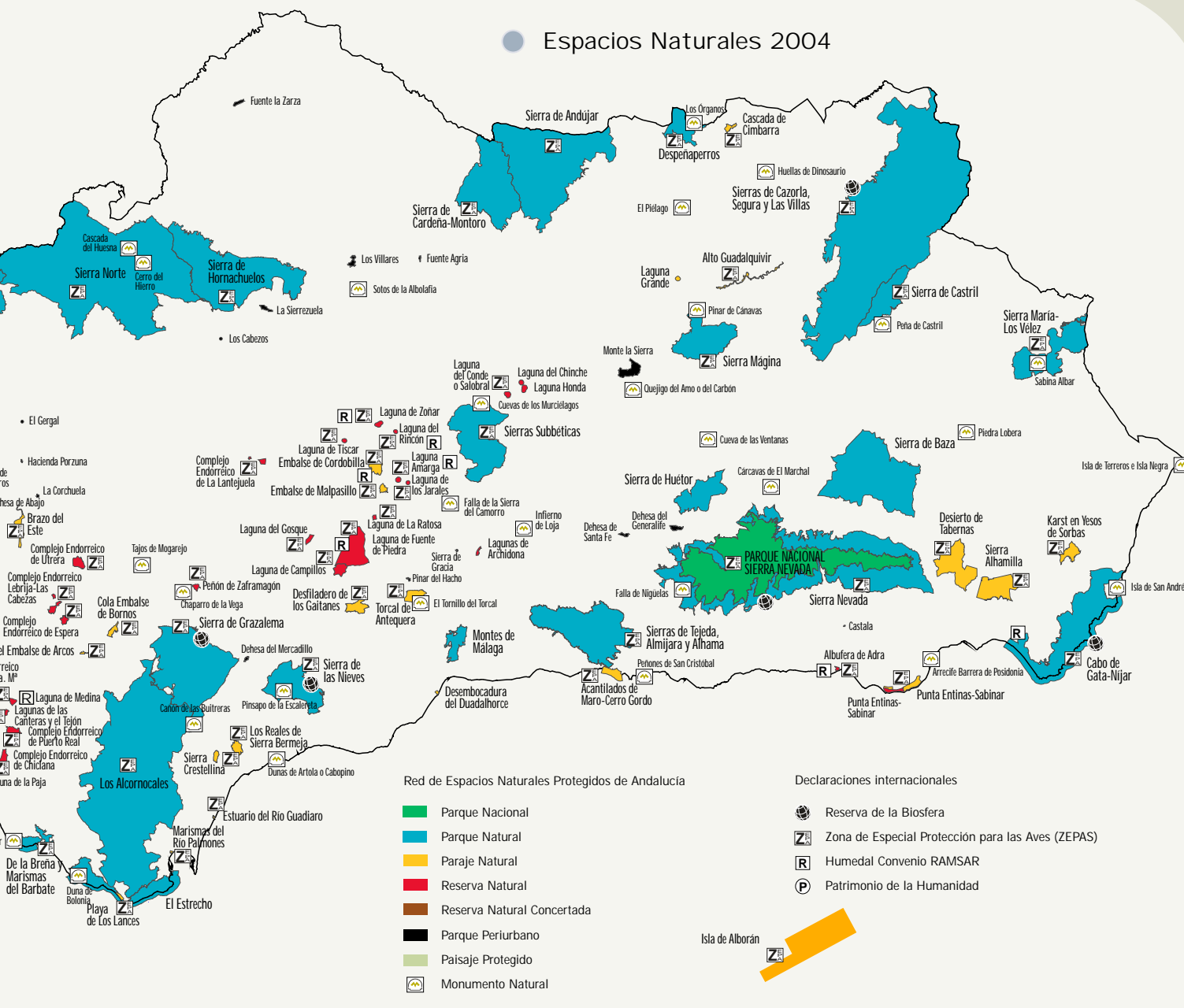
Propuesta de Lugares de Importancia Comunitaria de Andalucía



Equipamientos de uso público en Espacios Naturales Protegidos



● Espacios Naturales 2004



● Equipamientos de uso público en Espacios Naturales Protegidos

Actividades educativas	Apoyo a la recreación	Contemplación de paisajes naturales	Información	Interpretación ambiental especializada	Observación de fauna silvestre	Protección/cobijo pernoctación	Rutas interpretativas
7	1	14	7	178	7	100	30
20	4	10	41	1	15	16	25
	318						