

**PROYECTO TÉCNICO DE LA ACTIVIDAD
"ESTADÍSTICA DE INCENDIOS FORESTALES EN ANDALUCÍA"**



ÍNDICE:

0. IDENTIFICACIÓN	3
0.1 DENOMINACIÓN DE LA ACTIVIDAD.....	3
0.2 CLASIFICACIÓN DE LA ACTIVIDAD.....	3
0.3 PROCEDENCIA	3
0.4 ÁREA TEMÁTICA	3
0.5 SUBÁREA TEMÁTICA	3
0.6 ORGANISMO RESPONSABLE.....	3
0.7 UNIDAD EJECUTORA	3
0.8 ORGANISMOS COLABORADORES	3
1. INTRODUCCIÓN	4
1.1 ÁREA DE ESTUDIO	4
1.2 MARCO CONCEPTUAL.....	4
1.3 ANTECEDENTES.....	5
1.4 JUSTIFICACIÓN Y UTILIDAD	5
2. OBJETIVOS	6
2.1 OBJETIVO GENERAL.....	6
2.2 OBJETIVOS ESPECÍFICOS	6
2.3 EJES TRANSVERSALES.....	6
3. METODOLOGÍA	7
3.1 ÁMBITO DE ESTUDIO	7
3.2 VARIABLES.....	7
3.3 RECOGIDA DE INFORMACIÓN	10
3.4 RESTRICCIONES Y ALTERNATIVAS.....	13
4. PLAN DE ANÁLISIS Y TABULACIÓN	14
5. PLAN DE DIFUSIÓN	16
6. CRONOGRAMA	18

0. IDENTIFICACIÓN

0.1 Denominación de la actividad:

05.04.002 Estadística de incendios forestales en Andalucía.

0.2 Clasificación de la actividad:

Operación estadística.

0.3 Procedencia:

-

0.4 Área temática:

05. Medio ambiente.

0.5 Subárea temática:

04. Espacios forestales.

0.6 Organismo responsable:

Consejería de Medio Ambiente.

0.7 Unidad ejecutora:

Centro Operativo Regional de Prevención y Extinción de Incendios (C.O.R.)-Dirección General de Gestión del Medio Natural.

0.8 Organismos colaboradores:

-

1. INTRODUCCIÓN

1.1 Área de estudio:

Los espacios forestales son un bien social y tanto a la sociedad como a la Administración Ambiental en sí, les interesa conocer el estado de dichos espacios. Entre los fenómenos destructivos de los espacios forestales se encuentra el fuego. Los incendios tienen unas consecuencias desastrosas con implicaciones sociales y naturales muy negativas, por lo que es conveniente disponer de información sobre los incendios forestales y las causas que los provocan.

Cada vez se está profundizando más en el estudio de estos fenómenos y en este sentido, en la actualidad, el Servicio responsable de la misma, analiza el incendio investigando un amplio conjunto de variables.

Además, la creciente demanda de información por parte de la sociedad sobre los incendios forestales, así como tener un mejor conocimiento del medio natural para su planificación, ha influido de manera notable en crear una base de datos donde queden reflejadas todas aquellas variables estadísticas que definan las características de dichos incendios forestales.

Siguiendo la tipología propuesta por la Agencia Europea del Medio Ambiente, esta actividad podríamos clasificarla dentro del grupo de presiones.

1.2 Marco conceptual:

Con el objeto de fijar un marco conceptual, a continuación se incluyen varias definiciones precisas para la comprensión de las estadísticas que se obtienen como desarrollo de la presente actividad:

- Conato: incendio que afecta a una superficie (suma de la superficie de arbolado y matorral) inferior o igual a 1 Ha, situada en terreno forestal cuya quema no estaba prevista.
- Incendio forestal: incendio que afecta a una superficie (suma de las hectáreas de arbolado y matorral) superior a 1 Ha., situada en terreno forestal y cuya quema no estaba prevista.
- Actuación forestal: las actuaciones forestales son resultado de la suma = conato + incendio.
- Gran incendio: incendio que afecta a una superficie (suma de las hectáreas de arbolado y matorral) superior a 500 ha.
- Terreno forestal: toda superficie rústica cubierta de especies arbóreas, arbustivas o de matorral, de origen natural o procedente de siembra o plantación, que cumplen funciones ecológicas, protectoras, de producción, paisajísticas o recreativas.

1.3 Antecedentes:

Esta actividad la desarrolló primero el DGCONA (Dirección General de Conservación de la Naturaleza, antiguo ICONA, Instituto de Conservación de la Naturaleza) como organismo responsable. Luego, al pasar las competencias a la Comunidad Autónoma fueron la Consejería de Agricultura y Pesca y la Agencia de Medio Ambiente responsables de las mismas en los terrenos de su competencia. Con la entrada en vigor del Plan Forestal Andaluz (1990), se publica periódicamente información sobre este tema a través de las Memorias Anuales del mismo. En estas memorias quedan reflejadas las actuaciones acometidas por la administración andaluza y el Ministerio de Agricultura, Pesca y Alimentación a través del ICONA.

Desde 1994 la Consejería de Medio Ambiente asume las competencias forestales y es desde este año cuando la misma pasa a ser la responsable del balance estadístico de los incendios forestales.

La información estadística sobre incendios forestales está estrechamente relacionada con el Plan INFOCA, su nacimiento y desarrollo. En este sentido, sea cual sea el órgano competencial, y al ser el tema de los incendios forestales uno de los principales dentro del compromiso por el medio ambiente de Andalucía, la Administración ha contemplado de manera escrupulosa el seguimiento de los mismos.

El INE realiza una operación estadística sobre el mismo tema "04002 Incendios forestales", esta operación es de tipo estructural, de periodicidad anual tanto en recogida de datos como en difusión y utiliza como fuentes administrativas los servicios forestales de las Comunidades Autónomas.

La dirección URL de esta operación estadística es:

<http://www.ine.es/ioe/ioeFicha.jsp?cod=04002&codtema=&textema=&codorg=&textorg=&sig=null&L=0>

Los datos definitivos de esta operación del INE son remitidos a la Comisión Europea para ser incorporados los datos al "socle commun", el banco de datos de la UE.

1.4 Justificación y utilidad:

La creciente demanda de información por parte de la sociedad sobre los incendios forestales, así como tener un mejor conocimiento del medio natural para su planificación, ha influido de manera notable en crear una base de datos donde queden reflejadas todas aquellas variables estadísticas que definan las características de dichos incendios forestales.

2. OBJETIVOS

2.1 Objetivo general:

- Suministrar la información necesaria para la investigación sobre las características principales que acontecen en los incendios forestales en Andalucía y las actuaciones realizadas para la prevención y lucha contra incendios.

2.2 Objetivos específicos:

- Responder a las necesidades de información que tanto la Administración como el sector forestal tienen sobre las superficies afectadas por los incendios forestales en cada provincia y en Andalucía.
- Disponer de un inventario de los incendios forestales ocurridos en Andalucía.
- Conocer las superficies y especies forestales afectadas.
- Conocer las causas principales de los incendios forestales.
- Tener conocimiento sobre los medios materiales y humanos con los que cuenta el Plan INFOCA.

2.3 Ejes transversales:

- Territorio: Se incorpora el eje de territorio ya que se difunden datos con desagregación provincial.
- Género: Se incorpora este eje ya que se podrían ofrecer datos desagregados por sexo.

3. METODOLOGÍA

3.1 Ámbito de estudio:

Población objeto de estudio: Incendios ocurridos en cualquier superficie forestal del territorio andaluz.

Ámbito geográfico: Todo el territorio andaluz siendo la desagregación máxima alcanzada provincial.

Unidad investigada: Parte de siniestro forestal.

Periodicidad de recogida de información: Anual.

3.2 Variables:

Variable estadística	Unidad	Ámbito Temporal	Marco Territorial	Desagregación Poblacional
Incendios declarados				
Número de siniestros declarados	Siniestros	Año	Andalucía	Tipo de causa de incendios Tipo de día de comienzo
Número de siniestros declarados	Siniestros	Año	Provincia	Extensión siniestro
Número de siniestros declarados	Siniestros	Año	Provincia	Titularidad de los montes
Número de conatos declarados	Conatos	Año	Provincia	Causa de incendios
Número de incendios declarados	Incendios	Año	Provincia	Causa de incendios
Efectos de los incendios declarados				
Superficie incendiada	ha	Año	Andalucía	Principales especies forestales afectadas por incendios
Superficie incendiada	ha	Año	Provincia	Causa de incendios Tipo de masa vegetal
Superficie incendiada	ha	Año	Provincia	Titularidad de los montes Tipo de masa vegetal
Superficie incendiada	ha	Año	Provincia	Extensión siniestro Tipo de masa vegetal
Número de personas con daños físicos consecuencia de incendios forestales	Personas	Año	Provincia	Causa de incendios Gravedad de daños sobre personas
Plan INFOCA				
Número de unidades materiales disponibles en el Plan INFOCA	Unidades	Año	Provincia	Tipo de medio material en Plan Infoca
Número de unidades (medios humanos) disponibles en el Plan INFOCA	Unidades	Año	Andalucía	Entidad de la que dependen medios humanos del Plan Infoca Tipo de medio humano del Plan Infoca
Número de puestos (medios humanos) disponibles en el Plan INFOCA	Puestos	Año	Andalucía	Entidad de la que dependen medios humanos del Plan Infoca Tipo de medio humano del Plan Infoca

En lo que se refiere al cuadro anterior indicar que para el apartado superficie incendiada según las principales especies forestales hay ocasiones en que las provincias no desglosan por especie la superficie afectada por el incendio; por lo tanto la información que se suministre puede ser bastante pobre en lo que a calidad se refiere; además dependiendo de la provincia esta información estará más o menos disgregada.

El diccionario de especies que se utiliza es el del programa INFOCA NEW; programa que este año ha dejado de utilizarse debido a su poca operatividad, a su antigüedad y a la falta de adecuación de este a la realidad de los incendios forestales hoy en día; cosa que lleva sucediendo varios años.

La información referente a número de personas con daños físicos como consecuencia de incendios forestales no se esta incorporando actualmente debido a que a lo largo de la campaña solo se incorpora la información necesaria para atender a la demanda de estadísticas; pero todo lo referente a los medios que han intervenido en los incendios; así como los daños que éstos originan pueden ser incorporados al finalizar la campaña.

Término / variable	Descripción
Extensión siniestro	Tipología de los siniestros según la extensión de la superficie afectada (en hectáreas): <= 1 (Conato) (1, 3] (3, 5] (5, 25] (25, 100] (100, 500] (500, 1000] > 1000
Causa de incendios	Causa del origen de incendios forestales. Ej: Pirómanos Resentimiento por expropiaciones Quema de pastos Fumadores Rayos Etc Puede agruparse según una tipología de causas.
Tipo de causa de incendios	Grandes causas del origen de incendios forestales: Intencionados Negligencia Naturales Accidentales Desconocidos
Tipo de día de comienzo	Tipo de día a efectos de comienzo de incendios forestales: Laborables Festivos Vísperas de festivos
Especies forestales afectadas por incendios	Selección de especies forestales a considerar en el estudio de los incendios forestales. Se contemplan coníferas como <i>Pinus pinaster</i> o <i>Abies pinsapo</i> , frondosas como <i>Quercus rotundifolia</i> y matorrales como <i>Myrtus communis</i> .

Tipo de masa vegetal	Tipo de superficie vegetal a efectos de caracterizar las grandes masas afectadas por incendios forestales: Arbolado Matorral
Titularidad de los montes	Titularidad de los montes: Estado Uso Público Consortiado Particular Diputación Ayuntamiento Otra titularidad
Gravedad de daños sobre personas	Gravedad de daños sobre personas: Leves Graves Fallecidos
Tipo de medio humano del Plan Infoca	Tipo de medio humano disponible en el Plan Infoca: Retenes Especialistas Retenes Móviles Retenes de Vigilancia Conductores de Vehículos de Extinción Ayudantes de Vehículos de Extinción Técnicos Conductores UMMT Otros
Tipo de medio material en Plan Infoca	Tipo de medio material disponible en el Plan Infoca: Vehículo de Extinción Ligero Vehículo de Extinción Pesado Vehículo de Extinción Nodriza UMMT UNASIF Helicopteros. Depósito Aviones. Depósito Aviones. Vigilancia Helicópteros. Transporte
Entidad de la que dependen medios humanos del Plan Infoca	Entidad de la que dependen medios humanos del Plan Infoca: ALMERIA CADIZ CORDOBA GRANADA HUELVA JAEN MALAGA SEVILLA JAEN (CAZORLA) S.S.C.C. BRICA LIBERADOS

3.3 Recogida de información:

Tras la ocurrencia de un incendio, se rellena el denominado parte de siniestro forestal en el que se recogen todas las características del incendio de manera muy detallada, desde variables atmosféricas, ámbito geográfico hasta las propias del siniestro forestal.


Sin embargo, hasta que los partes no son revisados y aprobados, es decir, hasta que un parte no es considerado como definitivo, no se informatizan las variables que recogen las características de los medios que intervienen en los incendios así como los daños que estos producen (esto se hará al final de campaña cuando estén todos los partes finales definitivos).

Estos partes son grabados en una base de datos local de access.

Durante todo el año 2008 se registró la información en el Infoca New; pero a principios del año 2009 se diseñó una base de datos local en access de forma que en ella están disponibles todos los partes del año 2008 y los que hay del año en curso.

Esta base de datos en local presenta ciertas ventajas respecto al picado de los datos en el INFOCA NEW; entre otras, que sea necesario rellenar ciertos campos de forma que no se produzca pérdida de información; así como el control sobre la información que se introducen a través de máscaras de entrada que obligan a la introducción de datos adecuados como coordenadas, fechas, etc... Este hecho, tan simple soluciona uno de los problemas que ha habido con la estadística; ya que durante años las coordenadas que se han grabado no se han introducido correctamente, incluso, a veces, al poner la fecha se cometían errores.

En un futuro existirá en explotación una nueva aplicación denominada INFOGIS que será la plataforma de todas las aplicaciones existentes en incendios forestales y las que se incorporen en años sucesivos. Esta aplicación aún no está preparada para explotar la estadística, a continuación se muestran dos imágenes, una con la estadística que sale del INFOGIS y otra con la estadística que ha sido generada a partir de los partes finales, que los Centros Operativos Provinciales envían al Centro Operativo Regional. Estas dos estadísticas son del año 2008:



PLAN INFOCA 2009

PERIODO
01/01/2008 a 31/12/2008

ANDALUCÍA
INCENDIOS FORESTALES DEL AÑO 2008

PROVINCIA	Nº de Incendios		Arbolada		Matorral		* TOTAL	
	Nº	%	Ha	%	Ha	%	Ha	%
ALMERÍA	53	7,87	21,22	4,46	454,26	65,54	475,48	20,06
CÁDIZ	69	9,89	171,38	17,38	614,44	82,02	685,81	43,46
CÓRDOBA	46	6,66	7,21	6,70	100,43	93,30	107,64	4,75
GRANADA	113	16,35	16,42	9,61	154,56	90,39	170,97	7,54
HUELVA	154	22,29	72,39	64,82	39,29	35,18	111,69	4,92
JAÉN	112	16,21	11,76	14,97	66,78	85,03	76,54	3,46
MÁLAGA	68	9,84	115,73	37,70	191,24	62,30	306,97	13,53
SEVILLA	76	11,00	11,22	35,86	20,07	64,14	31,29	1,38
ANDALUCÍA	691	100	427,34	18,84	1.841,06	81,16	2.268,40	100

* Superficie Forestal con periodo de regeneración mayor de un año

Figura Nº1: Estadística 2008 generada por Infogis.

CONSEJERIA DE MEDIO AMBIENTE		JUNTA DE ANDALUCIA						
PLAN INFOCA 2008								
ANDALUCIA						PERIODO 01/01/2008 a 31/12/2008		
INCENDIOS FORESTALES AÑO 2008								
PROVINCIA	INCENDIOS		SUPERFICIE AFECTADA					
	Nº	%	ARBOLADO		MATORRAL		TOTAL	
			ha	%	ha	%	ha	%
ALMERÍA	64	8,3	28,34	7,3	358,37	92,7	386,71	17,1
CÁDIZ	70	9,1	150,44	15,4	825,16	84,6	975,60	43,1
CÓRDOBA	59	7,7	6,23	5,1	116,74	94,9	122,97	5,4
GRANADA	115	14,9	11,93	4,5	255,53	95,5	267,46	11,8
HUELVA	157	20,4	67,45	51,9	62,54	48,1	130,00	5,7
JAEN	126	16,3	6,12	7,4	76,67	92,6	82,79	3,7
MÁLAGA	75	9,7	69,24	28,2	176,51	71,8	245,75	10,9
SEVILLA	105	13,6	26,99	52,8	24,08	47,2	51,08	2,3
ANDALUCIA	771	100	366,75	16,2	1895,60	83,8	2262,35	100

Figura Nº2: Estadística generada a través del picado de los partes finales provisionales.

Como se puede apreciar, existe una variación bastante importante en lo que a número de actuaciones en terreno forestal se refiere; esta variación puede deberse al uso de la capa de usos y coberturas vegetales que el INFOGIS utiliza para realizar la estadística. Es decir, puede que en la capa de usos y coberturas haya zona de pastizal o zonas que a priori pueden ser forestales clasificadas como agrícolas; de forma que cuando la coordenada de inicio del incendio cae en una de estas zonas el INFOGIS cuenta el incendio como agrícola cuando puede ser forestal.

En el caso de la estadística de incendios forestales esta aplicación proporciona para cada una de las ocho provincias una asociación de datos, que además de servir de gestor de recursos para cada uno de los siniestros proporcionará una base de datos central el Centro Operativo Regional. De esta base de datos se extraerá la estadística provisional que se distribuye desde dicho centro operativo. Es cierto que la idea es esa, pero a día de hoy la estadística se extrae de una base de datos local en access. En primer lugar, esto se hace a través de la base de datos en access bien porque no estén introducidos todos los datos en el INFOGIS o bien porque al hacer la estadística de una u otra forma se produzca una variación bastante importante de los datos.

Estos datos provisionales quedarán como tales hasta el cierre por parte de cada uno de los centros operativos provinciales hasta que se realicen las mediciones finales y las posibles valoraciones de pérdidas y tasas de los incendios.

La plataforma INFOGIS, tendrá una aplicación web para que cada una de las provincias puedan realizar la grabación de los datos y un acceso de informes para completar los datos totales estadísticos, igualmente desde el centro regional a través de dicha aplicación web se procederá a la revisión de los datos. Actualmente no existe ninguna aplicación web.

El proceso final de dichos datos revisados será la generación de los archivos necesarios que servirán de base al programa de estadística nacional EGIF. Esto tampoco está operativo aún, ya que durante los años 2007 y 2008 han sido los Centros Operativos Provinciales los que han introducido los datos en el EGIF; estos datos son posteriormente revisados en el COR y de ahí se envían al Ministerios de Medio Ambiente Rural y Marino.

Por la desagregación manejada y la naturaleza de los datos queda garantizado de manera sistemática el cumplimiento de la normativa relativa al secreto estadístico.

Las características de la fuente administrativa usada son las que se muestran a continuación:

- **Nombre oficial de la fuente administrativa:**

Parte de siniestro forestal.

- **Objetivo principal de la fuente administrativa:**

Control de la detección y extinción de incendios forestales.

- **Normativa vigente que regula la fuente:**

- Decreto 247/2001, de 13 de noviembre, por el que se aprueba el Reglamento de Prevención y Lucha contra los Incendios Forestales.
- Decreto 108/1995, de 2 de mayo, por el que se aprueba el Plan de Lucha contra los Incendios Forestales en la Comunidad Andaluza.

- **Normativa que crea la fuente u origen de esta:**

Ley 5/1999, de 29 de junio, de prevención y lucha contra los incendios forestales. (BOJA nº 82, de 10 de agosto de 1999).

- **Obligatoriedad legal de inscripción de la población o los hechos en la fuente (obligatoria, voluntaria o ambas):**

Obligatoria.

- **Soporte en el que se encuentran los datos de la fuente (papel, informático o ambos):**

Papel e informático.

- **Organismo responsable de la gestión de la fuente:**

Consejería de Medio Ambiente.

- **Departamento administrativo que gestiona la fuente:**

Dirección General de Gestión del Medio Natural.

- **Población a la que se refiere la fuente o hechos que se inscriben en la misma, especificando sus propiedades y rasgos distintivos y las exclusiones que se consideren:**

Partes de siniestros forestales: conato o incendio forestal.

- **Ámbito territorial de la fuente:**

Comunidad Autónoma de Andalucía.

- **Nivel de referenciación territorial con el que se inscribe a la población o a los hechos en la fuente:**

Municipal.

- **Periodo de tiempo que puede transcurrir entre la ocurrencia del hecho o acto administrativo y su inscripción en la fuente. Especificar todos los plazos existentes:**

Siete días.

El sujeto informante de esta actividad estadística, es decir, el organismo o entidad que gestiona o es responsable del registro o de la fuente que soporta dicha información, es por tanto, la Consejería de Medio Ambiente.

3.4 Restricciones y alternativas



No existen restricciones internas ni externas, ni tampoco metodológicas.

4. PLAN DE ANÁLISIS Y TABULACIÓN

En los Servicios Centrales de la Consejería de Medio Ambiente se informatizan los datos y se obtienen tablas a nivel provincial y regional, también se hacen comparativas de años atrás.

El plan de tabulación se presentan en dos formatos informáticos en la web, pdf. y excel. En el portal de la Consejería de Medio Ambiente de la Junta de Andalucía pueden verse dos informes de estadística sobre incendios forestales, uno que comprende el intervalo de tiempo de 01/01/2007 hasta 31/12/2007, denominado *Estadística 2007*, y otro desde 01/01/2008 hasta el 10/09/2008, llamado *Estadísticas provisionales. Septiembre 2008*:



Estadística 2007:

-  Estadística 2007
-  Resumen de datos de incendios forestales. Diciembre 2007.

Aquí quedan reflejadas las siguientes tablas:

- Incendios forestales en Andalucía 2007.
- Intervenciones en incendios no forestales 2007.
- Evolución incendios forestales en el periodo: 1997/2007.
- Distribución de incendios según causas y superficies afectadas.
- Incendios forestales en Andalucía mayores de 25 ha.
- Incendios forestales en Andalucía mayores de 100 ha.

Estadísticas provisionales. Septiembre 2008:

-  Estadísticas provisionales. Septiembre 2008
-  Resumen de estadísticas. Septiembre 2008

Aparecen las tablas:

- Incendios forestales en Andalucía 2008.
- Intervenciones en incendios no forestales 2008.
- Evolución incendios forestales en el periodo: 1998/2008.

- Distribución de incendios según causas y superficies afectadas.
- Incendios forestales en Andalucía mayores de 25 ha.
- Incendios forestales en Andalucía mayores de 100 ha.

Medio Ambiente de Andalucía. Informe Anual

- Incendios forestales en Andalucía por provincias.
- Superficie forestal incendiada en Andalucía por provincias, serie
- Número de incendios forestales en Andalucía por provincias, serie
- Distribución de incendios forestales en Andalucía según la extensión de las superficies afectadas
- Causas de los incendios forestales en Andalucía
- Causas de los incendios forestales en Andalucía, serie
- Distribución de los incendios forestales en Andalucía según causas y superficie afectadas
- Distribución de los incendios forestales en Andalucía según sus causas y día de comienzo
- Medios materiales del Plan INFOCA
- Medios humanos del Plan INFOCA
- Índice de afectación a la vegetación por incendios forestales, serie
- Ayudas para el tratamiento de incendios. Convocatorias
- Incendios forestales en España, serie
- Incendios forestales en España por Comunidades Autónomas
- Incendios forestales ocurridos en los países europeos con problemática significativa, serie

5. PLAN DE DIFUSIÓN

Los resultados de las estadísticas aparecen en los siguientes medios de difusión:

Estadística 2007:

Organismo difusor: Consejería de Medio Ambiente.

Url:

http://www.juntadeandalucia.es/medioambiente/site/web/menuitem.a5664a214f73c3df81d8899661525ea0/?vgnnextoid=c0b9cd6ec8a6c110VgnVCM1000001325e50aRCRD&vgnnextchannel=3259b19c7acf2010VgnVCM1000001625e50aRCRD&lr=lang_es

Medio de difusión: Internet

Periodicidad de la publicación: Anual.

Periodicidad de difusión de resultados: Anual

Perfil de los receptores: Público en general.

Estadísticas provisionales. Septiembre 2008:

Organismo difusor: Consejería de Medio Ambiente.

Url:

http://www.juntadeandalucia.es/medioambiente/site/web/menuitem.a5664a214f73c3df81d8899661525ea0/?vgnnextoid=a973cd6ec8a6c110VgnVCM1000001325e50aRCRD&vgnnextchannel=3259b19c7acf2010VgnVCM1000001625e50aRCRD&lr=lang_es

Medio de difusión: Internet.

Periodicidad de la publicación: Anual.

Periodicidad de difusión de resultados: Anual.

Perfil de los receptores: Público en general.

► **Medio Ambiente en Andalucía. Informe Anual**

Organismo difusor: Consejería de Medio Ambiente.

Dirección Web (Url):

http://www.juntadeandalucia.es/medioambiente/site/web/menuitem.57af220ac7d40da130a7fa105510e1ca/?vqnextoid=644214c9043bb010VqnVCM1000000624e50aRCRD&vqnextchannel=3259b19c7acf2010VqnVCM1000001625e50aRCRD&lr=lang_es

Periodicidad de la publicación: Anual.

Periodicidad de difusión de resultados: Anual. Se difunde en junio de cada año, concretamente el 5 de junio.

Medio de difusión: Internet/CD-ROM.

Perfil de los receptores: Público en general.

No existe la posibilidad de base de datos ni de tabulaciones a demanda.

6. CRONOGRAMA

La toma de datos se efectúa, lógicamente, cuando existe un incendio. Al ser éstos fenómenos impredecibles no tiene un cronograma específico ya que la realización de esta actividad es continua, recibándose partes todos los días, aunque como se ha explicado en otro apartado según el riesgo de incendios (peligro alto, medio y bajo), varía la actividad humana.

	Año n			
	Enero-marzo	Abril-junio	Julio-septiembre	Octubre-diciembre
Recopilación de datos	Año n	Año n	Año n	Año n
Tratamiento	Año n-1	Año n-1		
Difusión de resultados		Año n-1		