

PLAN RECTOR DE USO Y GESTIÓN DEL PARQUE NACIONAL SIERRA NEVADA

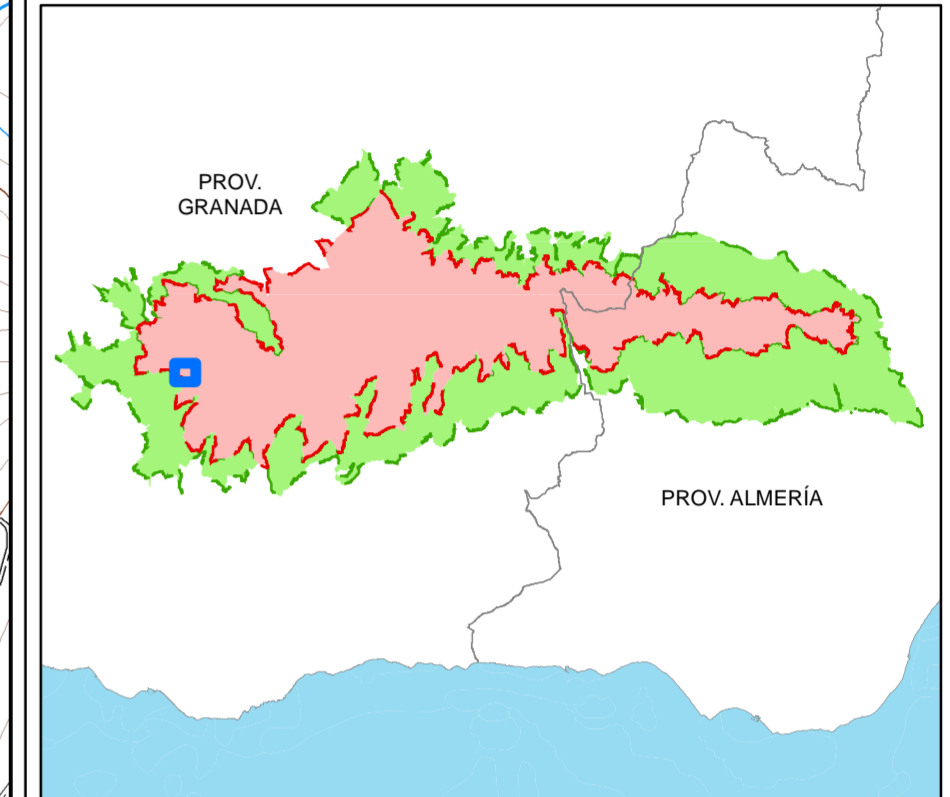
ZONA DE RESERVA DEL BARRANCO DE LOS ALISOS, VALLE DEL RÍO DÚRCAL



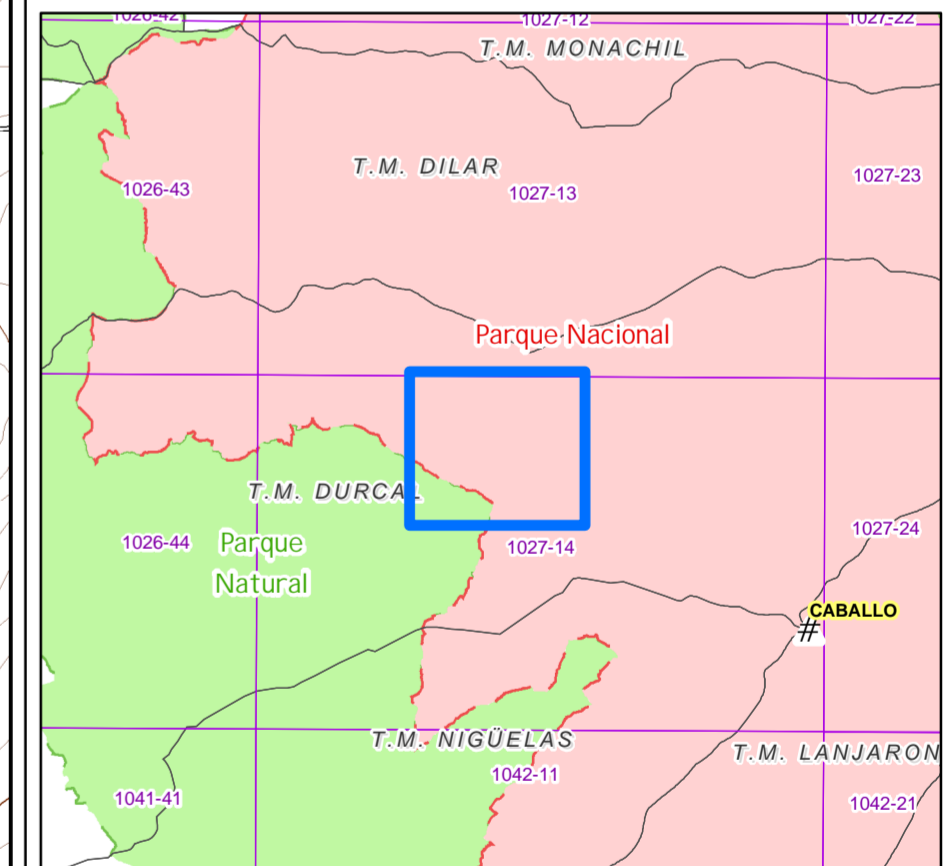
LEYENDA

- R Zona de Reserva del Barranco de los Alisos
- L Í M I T E S**
- Parque Nacional
 - Parque Natural

SITUACIÓN



EMPLAZAMIENTO

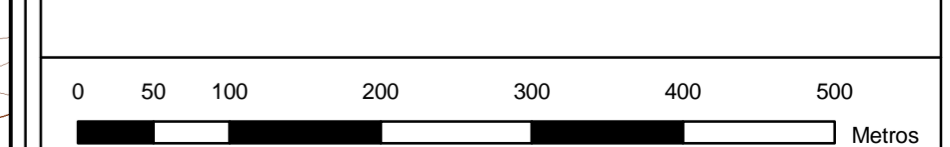


PLAN RECTOR DE USO Y GESTIÓN DEL PARQUE NACIONAL SIERRA NEVADA

ZONA DE RESERVA DEL BARRANCO DE LOS ALISOS, VALLE DEL RÍO DÚRCAL

Plano nº:	Hojas:	
1	1027-14	

Fuente: M.T.A. 1:10.000



U.T.M. (Huso 30)

