

PLAN RECTOR DE USO Y GESTIÓN DEL PARQUE NACIONAL SIERRA NEVADA

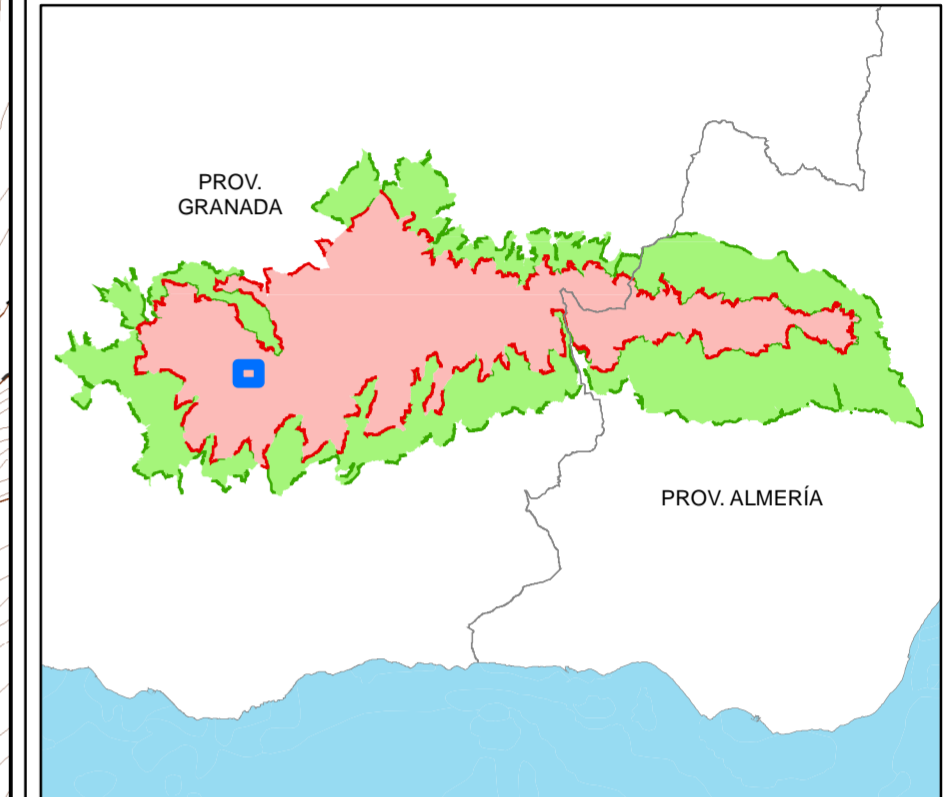
ZONA DE RESERVA DEL REFUGIO DE PEÑÓN COLORADO, LAGUNA DE LANJARÓN, LAGUNILLO DE CHARCA PALA, LAGUNA DE TAJOS ALTOS Y LAGUNA CUADRADA



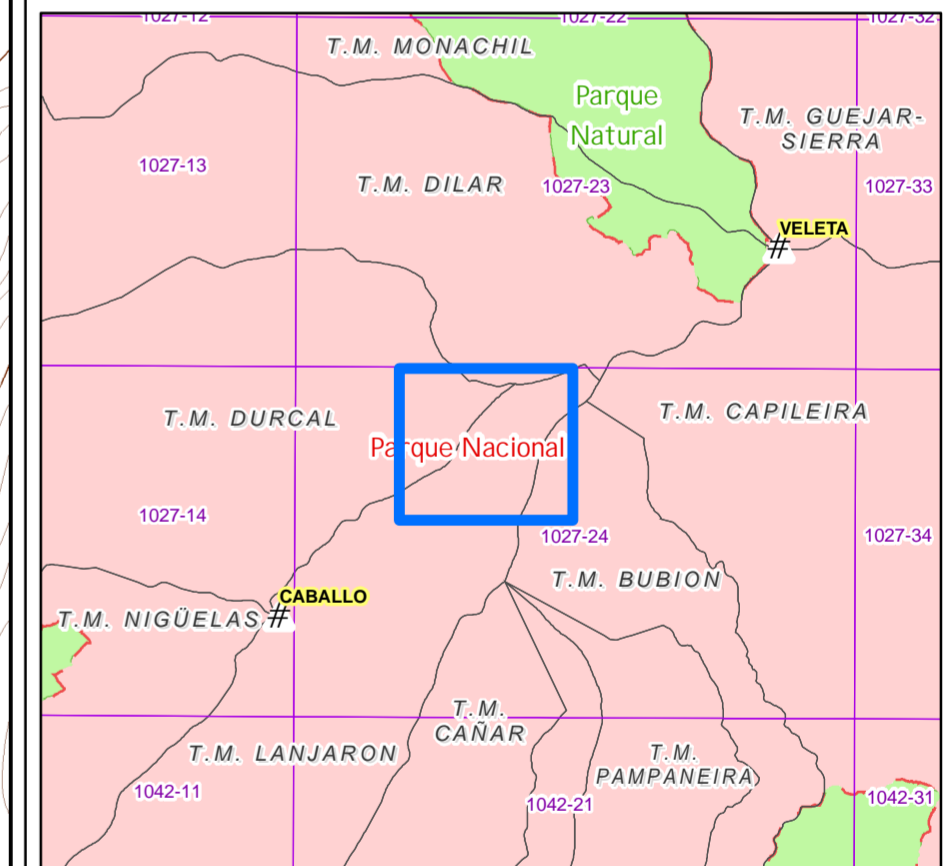
LEYENDA

- Zona de Reserva de Lagunas y del Refugio de Peñón Colorado
- L Í M I T E S**
- Parque Nacional
 - Parque Natural

SITUACIÓN



EMPLAZAMIENTO




PLAN RECTOR DE USO Y GESTIÓN DEL PARQUE NACIONAL SIERRA NEVADA

ZONA DE RESERVA DEL REFUGIO DE PEÑÓN COLORADO, LAGUNA DE LANJARÓN, LAGUNILLO DE CHARCA PALA, LAGUNA DE TAJOS ALTOS Y LAGUNA CUADRADA

Plano nº:	Hojas:	
6	1027-24	

Fuente: M.T.A. 1:10.000



U.T.M. (Huso 30)

