

## BUENAS PRÁCTICAS



- Deposite la basura en contenedores
- Camine por los senderos marcados
- Respete los bienes y propiedades privadas



- No se permite la captura de animales
- No se permite encender fuego
- No se permite la pesca
- No se permite la recolección de plantas

Teléfono de emergencias: 112



CÁDIZ  
MÁLAGA

PARQUE NATURAL  
Los Alcornocales

## MÁS INFORMACIÓN

### Oficina del P.N. Los Alcornocales

Pza. San Jorge n.º 1. Alcalá de los Gazules. Cádiz. Tel: 956 41 86 01

### Centro de Visitantes Cortes de la Frontera

Av. de la Democracia s/n. Cortes de la Frontera. Málaga. Tel. 952 15 45 99

ventanadelvisitante.



UNIÓN EUROPEA  
Fondo Europeo Agrícola de Desarrollo Rural



Junta de Andalucía  
Consejería de Agricultura, Ganadería,  
Pesca y Desarrollo Sostenible

© / Dirección / Coordinación: Consejería de Agricultura, Ganadería, Pesca y Desarrollo Sostenible / Agencia de Medio Ambiente y Agua de Andalucía  
Realización e imágenes: Grupo Entorno, Federación Andaluza de Montañismo, archivo OGR735 y Dreamstime

## OTRAS FIGURAS DE PROTECCIÓN



### • TRAYECTO

Circular

### • LONGITUD

7,2 km

### • TIEMPO ESTIMADO

3 horas y 30 minutos

### • DIFICULTAD

Media

### • TIPO CAMINO

Carril compactado o senda empedrada.  
Materiales sueltos en superficie

### • PAISAJE/VEGETACIÓN

Valle encajado del río Hozgarganta, con laderas cubiertas por una vegetación densa. Amplias panorámicas hacia el estrecho de Gibraltar.

### • SOMBRA

Frecuente

### • AUTORIZACIÓN ESPECIAL

No es necesaria

### • RECOMENDACIONES

Llevar agua potable y vestimenta y calzado adecuados. Cerciorarse de la potabilidad del agua de las fuentes. En épocas de fuertes lluvias la pasarela puede inundarse, por lo que no podremos atravesar el río.

Es recomendable hacer una visita al punto de información de Jimena de la Frontera (C/ Misericordia, s/n tl. 956 64 05 69).

### • PROVINCIA / MUNICIPIOS

Cádiz / Jimena de la Frontera

### • HOJAS DEL MTN 1:50.000

1071 - Jimena de la Frontera

### • COORDENADAS INICIO / FINAL

36° 26' 30,86"N – 5° 27' 31,56"O



## CÓMO LLEGAR

Al final de la calle Fuente Nueva de Jimena de la Frontera, a la salida del pueblo, haciendo intersección con la carretera CA-8201 (Jimena de la Frontera-Puerto Galis), se inicia nuestro sendero.



## APARCAMIENTOS

No hay aparcamiento habilitado al inicio del sendero, aunque hay lugares próximos donde es posible dejar el vehículo. Jimena de la Frontera es una opción a considerar.



## TRANSPORTE PÚBLICO

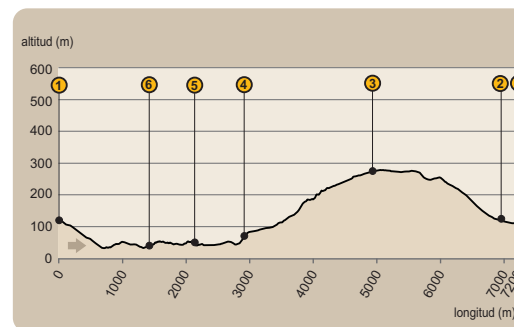
La principal empresa concesionaria de las líneas regulares de autobuses en la zona es Transportes Comes (tel. 902 19 92 08; www.tgcomes.es). La estación de ferrocarril más próxima se encuentra en Algeciras (consultar servicios y horarios en www.renfe.es o en el tel. 902 24 02 02).



## OTROS SENDEROS

Desde Jimena de la Frontera parte el del río Hozgarganta. El sendero de Gran Recorrido GR-7, que une Tarifa con Andorra, pasa por Jimena de la Frontera. Desde aquí continúa hacia Los Barrios y Castellar hacia el sur, y hacia Ubrique y Benaocaz en dirección norte.

## PERFIL DEL RECORRIDO



### • DESNIVEL MÁXIMO

248 m

### • COTA MÁXIMA

278 m

### • COTA MÍNIMA

30 m

## EL ÚLTIMO RÍO VIRGEN DE ANDALUCÍA

Durante los treinta y cinco kilómetros de su recorrido, el río Hozgarganta recoge las aguas de las estribaciones orientales de la sierra del Aljibe.


Sus frecuentes hoces y gargantas y su caudal casi continuo, no sometido a regulación por presa o embalse alguno, lo convierten en un río agreste lleno de vida. Estas circunstancias crean las condiciones idóneas para la preservación de numerosas especies de insectos, aves, anfibios y peces.

Pero también asociado al río nos encontramos un valioso patrimonio cultural, reflejado en el gran número de molinos que aprovecharon sus aguas como fuente de energía, así como por la Real Fábrica de Artillería, industria siderúrgica situada aguas abajo.



## UN RÍO CONVERTIDO EN REFUGIO DE ESPECIES SINGULARES

Entre la numerosa fauna existente, destaca la nutria, considerada como indicador de la calidad de las aguas y de los cauces bien conservados, con arboledas y vegetación típicamente de ribera, en los que este mamífero encuentra satisfechas sus condiciones más exigentes. Peces, ranas y otros animales que atrapa con su boca le sirven de alimento.



CÁDIZ-MÁLAGA

PARQUE NATURAL  
Los Alcornocales

Sendero

Vereda Ubrique  
Asomadillas



Junta de Andalucía  
Consejería de Agricultura, Ganadería,  
Pesca y Desarrollo Sostenible



## Camino de Sevilla, de Jimena a Ubrique

Este antiguo Camino de Sevilla, empedrado en su primer tramo (ver [1] en el mapa), nos conduce, entre acebuches y matorral diverso hasta un bujeo [2] y una pista forestal que debemos atravesar.



Los bujeos son suelos de arcillas, poco permeables, que se encharcan el invierno y cuartejan en verano. En ellos el acebuche es el árbol protagonista. Su uso intensivo para el pasto y la agricultura hace que prácticamente no existan arbustos que los cubran.

Durante nuestra ascensión, flanqueada por muros de piedra, seguiremos el trazado de un cortafuegos hasta encontrarnos a nuestra izquierda con los primeros ejemplares de pino piñonero con los que se repoblaron esta sierra.

Una nueva pista forestal será la indicación para desviarnos a nuestra izquierda y adentrarnos ya en la masa de pinar, por el que continuaremos en dirección suroeste hasta el cercano mirador de Las Asomadillas [3].

Situados en el mirador, podremos contemplar, si el día lo permite, el Peñón de Gibraltar y el pico Yebel Musa, en Marruecos, dominándose también el río Hozgarganta; más arriba divisaremos las Lomas de Cámara, y al fondo, la cumbre del Aljibe, la de mayor altitud del parque natural, motivo también de otros senderos señalizados que podremos recorrer con más tiempo.

*De la repoblación forestal se derivan distintos beneficios: reducción de la erosión, aumento de la captura de CO<sub>2</sub> y de la liberación de oxígeno, y, por tanto, mitigación del cambio climático, mayor regulación del ciclo hidrológico, aumento y mejora de hábitats de distintas especies vegetales y animales...*



## El descenso hacia el río

Una vez abandonado el mirador, cruzaremos con precaución la carretera CA-8201, y buscaremos un camino que se adentra en el pinar con su regenerado matorral (brezo, lentisco, jara, mirto, majuelo, lavanda, etc.) y que sinuosamente desciende la ladera hasta el cauce del Hozgarganta.



## Camino pedregoso y cavado en la roca

Entre cantos rodados cruzaremos el río por una pasada [4] que nos conducirá hasta la vereda conocida como La Maestranza, que discurre aguas abajo, prácticamente paralela en su margen derecha.

En este tramo destaca la ausencia de bosques de ribera. Su explicación se debe a las fuertes crecidas que soporta el cauce en épocas de lluvias, impidiendo la instauración de otras especies que no sean las resistentes adelfas que crecen entre sus cantos rodados.



Encontraremos muchas veces el sendero excavado en la arenisca [5], lo que denota el trasiego que tuvo este camino en tiempos no muy lejanos. Llegados a una casa nos desviaremos a la izquierda para atravesar el río y caminar por un suelo empedrado que nos llevará a las ruinas de un antiguo molino [6].

Desde allí, el castillo ya es visible y sólo queda caminar por un carril de zahorra que, tras una subida, nos retorna a nuestro punto de partida.

**Sendero**  
**Vereda Ubrique**  
**Asomadillas**



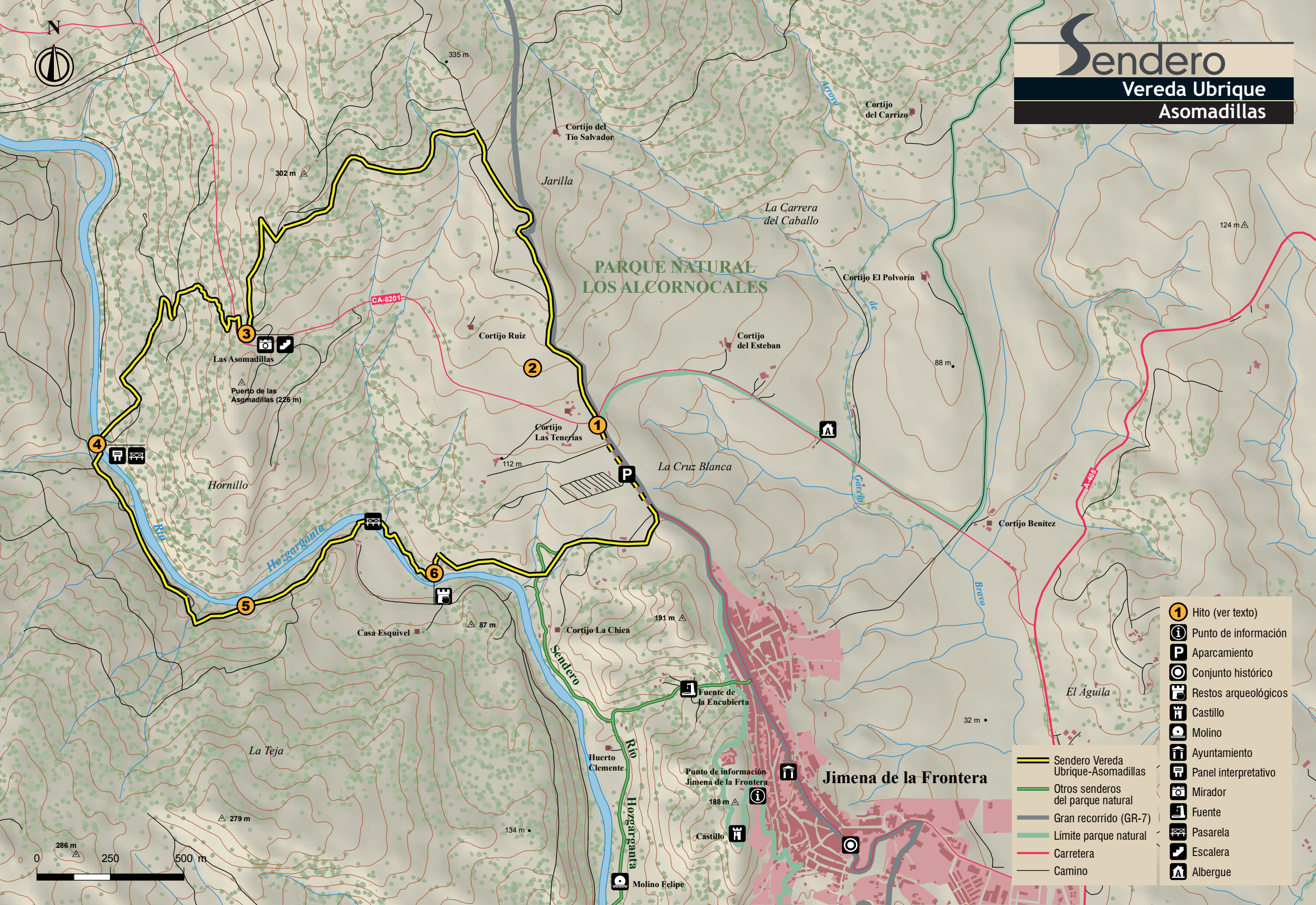
Antes de descender hasta sus aguas, este sendero nos propone hermosas vistas sobre la cuenca del río Hozgarganta, las sierras del parque, el Peñón de Gibraltar y, aún más allá, África.

Sus aguas, no retenidas por presas ni embalses, descienden desde las estribaciones de la sierra del Aljibe entre agrestes hoces y canutos, para, llegadas al curso medio, bordear el cerro de las Asomadillas con un meandro que este sendero nos permite conocer, y disfrutar desde sus orillas.



# Sendero

## Vereda Ubrique Asomadillas



- Hito (ver texto)
- Punto de información
- Aparcamiento
- Conjunto histórico
- Restos arqueológicos
- Castillo
- Molino
- Ayuntamiento
- Panel interpretativo
- Mirador
- Fuente
- Pasarela
- Escalera
- Albergue

- Sendero Vereda Ubrique-Asomadillas
- Otros senderos del parque natural
- Gran recorrido (GR-7)
- Limite parque natural
- Carretera
- Camino

PARQUE NATURAL  
LOS ALCORNOCALES

Jimena de la Frontera

Las Asomadillas

Puerto de las Asomadillas (226 m)

Hornillo

Hozgarganta

La Teja

Jarilla

La Carrera del Caballo

La Cruz Blanca

Cortijo La Chica

Huerto Clemente

Molino Felipe

Cortijo del Carrizo

Cortijo del Tío Salvador

Cortijo Ruiz

2

1

Cortijo Las Tenerías

112 m

Casa Esquivel

87 m

191 m

Fuente de la Encubierta

Punto de información Jimena de la Frontera

188 m

Castillo

Cortijo El Polvorín

88 m

Cortijo Benitez

32 m

El Águila

124 m

302 m

335 m

279 m

134 m

0

286 m

250

500 m

CA-8201

A-809