

## BUENAS PRÁCTICAS



Deposite la basura en contenedores



No se permite la captura de animales



Camina por los senderos marcados



No se permite encender fuego

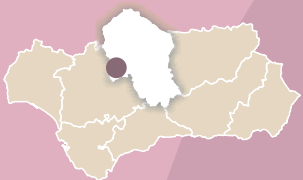


Respete los bienes y propiedades privadas



No se permite la recolección de plantas

Teléfono de emergencias: 112



CÓRDOBA



## MÁS INFORMACIÓN

Centro de Visitantes Huerta del Rey. Carretera de San Calixto (A-3151), km 10,2. Hornachuelos. Córdoba. Tel. 957 64 11 40

[www.ventanadelvisitante.es](http://www.ventanadelvisitante.es)

Dep. Legal: SE-40862-2010 Impresión: Imprenta Escandón, S.A.  
© / Dirección / Coordinación: Consejería de Medio Ambiente. Junta de Andalucía. Realización e imágenes: grupo entorno / Federación Andaluza de Montañismo y archivo CIMA.



UNIÓN EUROPEA

Fondos Feder



JUNTA DE ANDALUCÍA  
CONSEJERÍA DE MEDIO AMBIENTE

PARQUE NATURAL  
Sierra de  
Hornachuelos

# Sendero de la Rabilarga



JUNTA DE ANDALUCÍA  
CONSEJERÍA DE MEDIO AMBIENTE

## • TRAYECTO

Lineal

## • LONGITUD

0,5 km

## • TIEMPO ESTIMADO

10 minutos

## • DIFICULTAD

Baja

## • TIPO CAMINO

Senda de tierra

## • PAISAJE/VEGETACIÓN

Valle relativamente encajado con bosque de ribera en el eje del arroyo y monte mediterráneo en las laderas. Infraestructuras viales y equipamientos de uso público.

## • SOMBRA

Frecuente

## • AUTORIZACIÓN ESPECIAL

No es necesaria

## • RECOMENDACIONES

Llevar agua potable y vestimenta y calzado adecuados.

## • PROVINCIA / MUNICIPIOS

Córdoba / Hornachuelos

## • HOJAS DEL MTN 1:50.000

921 - Las Navas de la Concepción

## • COORDENADAS INICIO / FINAL

37° 50' 49,87"N – 5° 15' 34,69"O

37° 50' 40,09"N – 5° 15' 30,34"O



Reserva de la Biosfera



## CÓMO LLEGAR

Desde Hornachuelos se llega al centro de visitantes Huerta del Rey por la carretera A-3151, en dirección a San Calixto, tomando una desviación a la izquierda a algo más de un kilómetro de la población. Ya en el centro hay que seguir las indicaciones que nos dirigen por el primer tramo del sendero Botánico, para abandonarlo en una bifurcación a unos doscientos metros.



## APARCAMIENTOS

Hay un aparcamiento con unas 80 plazas en el área recreativa Huerta del Rey, cerca del sendero.



## TRANSPORTE PÚBLICO

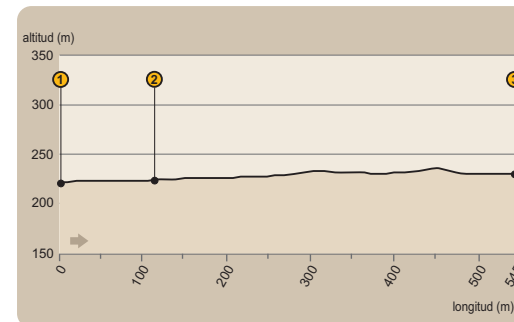
La principal empresa concesionaria de las líneas regulares de autobuses en la zona es Auto Transportes San Sebastián S.A. (tel. 957 42 90 30).



## OTROS SENDEROS

El parque natural cuenta con seis senderos señalizados, cinco de los cuales parten del área recreativa Huerta del Rey o de sus proximidades, que aparte de éste son: Guadalora, Las Herrerías, Del Águila y Botánico. El sendero del Bembézar tiene su inicio en la presa del embalse de derivación del Bembézar, también cerca de Hornachuelos.

## PERFIL DEL RECORRIDO



## • DESNIVEL MÁXIMO

14 m

## • COTA MÁXIMA

236 m

## • COTA MÍNIMA

222 m



## RABILARGOS

El pájaro que da nombre al arroyo y al sendero —el rabilargo— es un córvido, o sea de la familia de los cuervos, que muestra ciertas rarezas. La primera de ellas es la de su extraña distribución, ya que sólo se puede encontrar aquí, en el cuadrante sur occidental de la península Ibérica, y en el nordeste de Asia. Hay hipótesis distintas para explicar este hecho. Unas defienden que ambas poblaciones, distanciadas miles de kilómetros, se separaron a causa de las glaciaciones; otras que medió la mano humana en ello, por lo que pudo haber alguien que se ocupara de introducir la especie entre nosotros.



Es un ave sedentaria y gregaria. Forman grupos de considerable tamaño que colaboran en la crianza, que a su vez pueden asociarse con otros grupos. Así resulta, y esta es otra de las rarezas que apuntábamos, que las crías son alimentadas no sólo por sus padres sino también por otros miembros de la colonia, demostrando un desarrollado instinto cooperativo.





# Sendero de la Rabilarga

## Huerta del Rey

Se inicia el sendero a menos de doscientos metros del centro de visitantes Huerta del Rey, de donde salimos en dirección norte, remontando el arroyo de la Rabilarga, por su margen derecha. La señalización nos indicará el momento en el que sale hacia la izquierda el sendero Botánico y continúa junto al arroyo de la Rabilarga (ver [1] en el mapa). Antes o después del camino, es aconsejable acceder al centro de visitantes en el que se ofrece información sobre el parque natural y su oferta de uso público.



## Paso del arroyo

A unos sesenta metros del inicio del sendero el camino nos aleja momentáneamente del arroyo, para volver al poco sobre él y cruzarlo por una pasarela de madera [2], a poca distancia de una pista que hace aguas arriba lo propio por el llamado puente de Oro. Antes de cruzar el arroyo se encuentra la bifurcación de este sendero con el de las Herrerías, que sale del área recreativa.



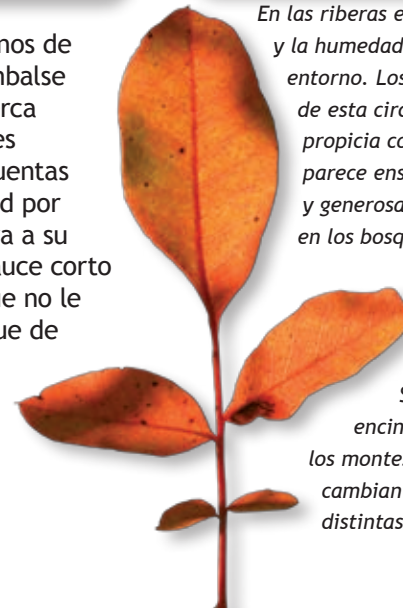
Tras cruzarlo, llegaremos a la otra margen del arroyo, para continuar ahora en la dirección opuesta a la que llevábamos anteriormente, es decir, hacia el sur y aguas abajo.



*En las riberas el rigor estival es menos acusado y la humedad es siempre mayor que en su entorno. Los bosques de galería son producto de esta circunstancia, que, a su vez, propicia con su sombra. En ellos la vida parece ensancharse siempre satisfecha y generosa con las criaturas que habitan en los bosques o dehesas más secas de alrededor.*

*Aparte de contribuir a la diversidad biológica, también lo hacen a la paisajística.*

*Sus árboles, al contrario que las encinas o alcornocos que pueblan los montes, son de hoja caduca, por lo que cambian radicalmente su aspecto en las distintas estaciones.*



## Los Arrieros

A unos treinta metros encontraremos una hermosa encina centenaria, que se conoce como la encina de Los Arrieros, denominada así por ser en tiempos punto de encuentro y partida de arrieros, o transportistas que usaban bestias de carga.



Poco después damos con otro árbol que reclamará nuestra atención, en este caso un viejo quejigo, a pocos pasos de un pequeño salto de agua. Estaremos avanzando en el límite del bosque de ribera, entre el arroyo y la carretera A-3151, por la que seguramente hemos llegado al centro de visitantes desde Hornachuelos, y que tenemos a menos de cincuenta metros a nuestra izquierda.

En el último tramo del sendero se atraviesa una pequeña dehesa de encinas y alcornocos con algunos arbustos, y entre ellos palmitos, única palmera que se distribuye de forma natural en Europa. Nuestro corto paseo finaliza [3] cerca de un bar-restaurante, y de la zona de mesas con bancos del área recreativa Huerta del Rey.



Desde el centro de visitantes Huerta del Rey parte este corto sendero, con un recorrido que no guarda dificultad alguna y que tiene la ventaja de transitar en tan poca distancia por varios ecosistemas representativos del parque natural, especialmente el bosque de ribera y el monte mediterráneo. Su nombre anima a estar atentos durante el trayecto a los más que probables encuentros que podamos tener con las muchas aves, anfibios y otros animales que viven junto a las riberas, y más cuando se encuentran rodeadas de dehesas y bosques, como es el caso.



# Sendero de la Rabilarga



290 m

Los Arenales Nuevos

285 m

257 m

285 m

264 m

298 m

301 m



- Sendero de la Rabilarga
- Otros senderos del parque natural
- Vías pecuarias
- Carretera
- Camino

- Hito (ver texto)
- Centro de visitantes
- Aparcamiento
- Árbol de interés
- Área recreativa
- Mirador
- Pasarela
- Puente
- Restauración

