

BUENAS PRÁCTICAS



Deposite la basura en contenedores

Camine por los senderos marcados

Respete los bienes y propiedades privadas

Evite hacer ruido



No se permite la captura de animales

No se permite encender fuego

No se permite la recolección de plantas

Teléfono de emergencias: 112

GRANADA

PARQUE NATURAL
Sierra de Huétor

MÁS INFORMACIÓN

Centro de Visitantes Puerto Lobo. Ctra. Viznar a Puerto Lobo km 43. Viznar. Granada. Tel. 958 54 04 26.

ventanadelvisitante



UNIÓN EUROPEA
Fondo Europeo Agrícola de Desarrollo Rural



Junta de Andalucía
Consejería de Sostenibilidad,
Medio Ambiente y Economía Azul

PARQUE NATURAL

Sierra de Huétor

Sendero

Itinerario
de las Trincheras



Junta de Andalucía
Consejería de Sostenibilidad,
Medio Ambiente y Economía Azul

OTRAS FIGURAS DE PROTECCIÓN



• TRAYECTO

Circular

• LONGITUD

22,4 km

• TIEMPO ESTIMADO

9 horas

• DIFICULTAD

Media

• TIPO CAMINO

Camino, Carriles y pista forestal

• PAISAJE/VEGETACIÓN

Pinares de repoblación y, en menor cantidad, quejigales y bosquetes de roble y arce. Zonas de matorral rastrero en las zonas más degradadas, también tomillares y aulagares y, a mayor altura, matorral almohadillado. Vistas panorámicas sobre paredes y formaciones kársticas, sobre los bosques del parque, las sierras circundantes y la vega granadina.

• SOMBRA

Frecuente

• AUTORIZACIÓN ESPECIAL

No es necesaria

• RECOMENDACIONES

Llevar agua potable, protección solar y vestimenta y calzado adecuados.

• PROVINCIA / MUNICIPIOS

Granada / Alfacar, Nívar, Viznar

• HOJAS DEL MTN 1:50.000

1009, 1010

• COORDENADAS INICIO / FINAL

37° 14' 17" N, 3° 31' 58" W



CÓMO LLEGAR

Este sendero comienza frente al aparcamiento inferior del centro de visitantes Puerto Lobo, al que se llega desde la autovía A-92 por su salida El Fargue-Granada Este. Desde allí se toma la A-4002 en dirección El Fargue-Granada Este y a continuación la GR-3101 en dirección Viznar hasta la instalación.



APARCAMIENTOS

Al lado del Centro de Visitantes Puerto Lobo, hay un aparcamiento cercano al inicio del sendero.



TRANSPORTE PÚBLICO

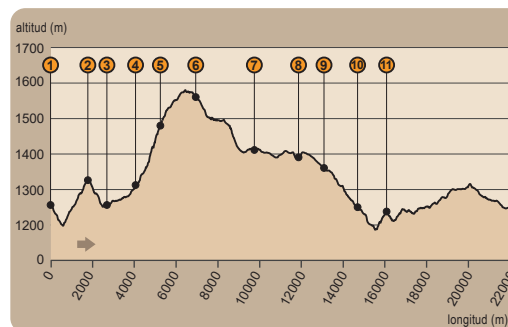
No se puede llegar en bus al inicio del sendero. El transporte se realiza por el Consorcio de Transporte Metropolitano del Área de Granada (tf. 955 038 665). Y el principal operador en la zona es la empresa Carlos Fernández de la Torre (tel. 958 54 30 76).



OTROS SENDEROS

El parque natural ofrece otros senderos señalizados. Entre los más próximos se encuentran los senderos Cerro del Maúllo, Barranco de Viznar, Puerto Alfacar-Alfaguara, Puerto Lobo al Sotillo, Cruz de Viznar, Cañada del Sereno, Botánico La Alfaguara y el sendero Cueva del Agua.

PERFIL DEL RECORRIDO



• DESNIVEL MÁXIMO


395 m

• COTA MÁXIMA

1581 m

• COTA MÍNIMA

1186 m



LAS TRINCHERAS DE LA SIERRA DE HUÉTOR

En la guerra civil española (1936-1939), Granada se partió en dos muy pronto. La línea de división se situó en las sierras, cuyos relieves ofrecían un óptimo control visual y diversas ventajas para organizar la defensa. El frente partía del puerto de Motril y, pasando por el Pico del Veleta, atravesaba parte de Sierra Nevada, las sierras de Quéntar, la de Huétor y, de sierra en sierra, continuaba hasta alcanzar la provincia de Jaén. En la Sierra de Huétor se estableció el frente noreste de la provincia de Granada. En este privilegiado lugar, surcado por estrechos barrancos, valles encajados y vertiginosos cortados, y cuyas elevaciones montañosas rozan los 2000 metros de altura, se construyeron vías de comunicación, trincheras y atalayas, que dominaban toda la vega granadina. En la actualidad, lejos de los estruendos y lamentos de la guerra, estos escenarios de combate forman parte de nuestro patrimonio histórico y cultural, y nos permiten disfrutar de unas significativas y privilegiadas panorámicas sobre el paisaje y la historia.



Sendero Itinerario de las Trincheras


Como pequeños castillos fortificados, una serie de estratégicos balcones de piedra y mortero, perfectamente mimetizados con el medio, salpican el intrincado relieve de la sierra caliza de Huétor. Se trata de trincheras de la guerra civil española pertenecientes al frente noreste de Granada. Nacionales y republicanos aprovecharon la abrupta y escarpada geografía del espacio natural para establecer sus atalayas sobre la vega granadina. Este itinerario utiliza diferentes senderos y pistas forestales para conducirnos, entre bosques de ribera, pinares de repoblación, pinsapos y cedros, hasta cuatro trincheras de esa extensa red de arquitecturas militares que surcan el parque. Lejos de los estruendos y lamentos de la guerra, estos escenarios de combate nos van a permitir disfrutar de unas significativas y privilegiadas panorámicas sobre el paisaje y la historia.

El Maúllo, Sierra de la Yedra, Llanos del Fraile y Las Veguillas son las trincheras que vamos a visitar; pero no son los únicos lugares emblemáticos de la Sierra de Huétor a los que nos acerca el sendero. Pasaremos por las inmediaciones de la Cruz de Víznar, de la Cueva del Agua, del jardín botánico de la Alfaguara y, entre los límites municipales de Huétor Santillán y Alfacar, por la Fuente de la Teja, donde nace el río “que da oro”: el Darro.

Ecós de la guerra

El sendero comienza [1] junto al Centro de Visitantes Puerto Lobo, por una senda de tierra que desciende por un bosque de pino resinero. Este primer tramo coincide con el sendero Cerro del Maúllo. El fuerte descenso inicial se continúa en un ascenso aún más acusado, que nos recompensa con unas espectaculares vistas sobre los perfiles aserrados del Majalijar, Sierra Nevada, Sierra Tejeda y, conforme nos acercamos a la cumbre, Sierra Elvira, Huétor Santillán, la vega de Granada y el valle del Darro. Intercalados entre los pinos, encontramos cedros, acebuches, retamas, aulagas, tomillos, romeros, majuelos y torviscos.

Una señal anuncia la llegada a la trinchera del Maúllo [2]. Impresionan la rotundidad de sus muros, lo metódico de su distribución, lo estratégico de su emplazamiento. La del Maúllo cuenta con una serie de puestos de observación y tiro, un nido de ametralladoras, un puesto



de mando, un muro, un refugio excavado en la retaguardia y trincheras y pasillos que comunican los distintos espacios funcionales. Eran construcciones defensivas, de vigilancia y control de los pasos y caminos de la sierra. A partir del Maúllo, el recorrido se vuelve más solemne, más reverente, más consciente.

El Barranco de la Umbría

Regresamos 700 metros sobre nuestros pasos y, buscando por la derecha el carril principal [3], nos separamos del sendero Cerro del Maúllo. En el cruce, nos dirigimos al este y nos mantenemos en el carril durante 1400 metros. Al inicio de una curva cerrada, a nuestra izquierda, una senda señalizada remonta el Barranco de la Umbría [4] en busca del Collado de Víznar [5]. En este húmedo y fértil barranco de pinos negrales y abundante matorral, se desarrollan pinsapos que llegan a superar los 15 metros de altura.



El paisaje kárstico

El collado abre el paisaje hacia el poniente. El matorral se almohadilla aquí para aguantar la exposición al frío y al viento. La Cruz de Víznar queda a la izquierda. Y enfrente, como dedos lechosos y arrugados, unos espolones calizos sobresalen entre la vegetación recordándonos la cualidad kárstica de estas sierras. El relieve kárstico se genera por la acción disolvente del agua ligeramente ácida de la lluvia, sobre la roca caliza. La Cueva del Agua [6], por cuyas inmediaciones pasamos en 1600 metros, es otro elemento del paisaje kárstico. A partir de ahí, el sendero discurre en descenso.



Alcanzamos el carril a la altura de la señal de inicio del sendero Cueva del Agua. Giramos a la izquierda y, en 350 metros, una baliza desvía el sendero a la derecha. La senda se adentra en el bosque, cruza en perpendicular un nuevo carril y nos conduce a la posición militar 108, donde se atrincheró la Avanzadilla de Nívar: en la trinchera Sierra de la Yedra [7]. Esta y la siguiente trinchera, la de Llanos del Fraile [8], están encaradas al norte, hacia el valle del río Bermejo, cuyos tonos rojizos contrastan con el gris blanquecino del relieve circundante. Hay que prestar atención a las balizas, pues es fácil saltarse los accesos a las trincheras.



En el siguiente cruce [9], continuamos por el carril de la derecha; una cadena impide el paso de vehículos. Descendemos hacia el barranco del Polvorite. A la izquierda sobresale el Cerro del Pulpito. La Fuente de la Teja [10] la encontramos a pie de barranco; en realidad son dos fuentes, una a cada lado del cauce. Tras refrescarnos, descendemos 700 metros por el carril y cogemos el camino que sale a la derecha en busca de la trinchera Las Veguillas [11]. Desde este nuevo escenario del frente de combate, se dominaba el cauce del río Darro y una de las entradas a la Sierra de Huétor.

En 4 kilómetros, llegamos al encuentro con el carril principal, cerca del desvío al Collado de Víznar [4], tomamos el carril a la izquierda y ya no lo abandonamos hasta regresar a Puerto Lobo.

Sendero

Itinerario de las Trincheras



- Sendero Itinerario de las Trincheras
- Otros senderos del parque natural
- Autovía
- Carretera
- Camino
- Vía pecuaria
- Límite Espacio Natural
- Límite Municipal
- Arboledas singulares
- Árboles singulares

- Hito (ver texto)
- Centro de visitantes
- Sendero
- Área recreativa
- Panel interpretativo
- Mirador
- Fuente
- Sitio de interés etnográfico
- Georrecursos
- Cueva
- Aparcamiento
- Manantial
- Vista panorámica
- Itinerario botánico
- Observatorio