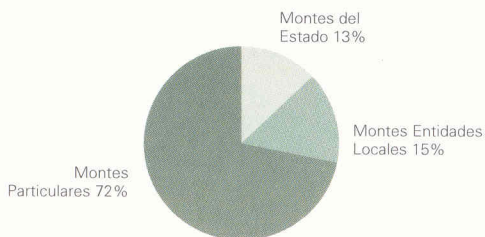


Superficie forestal de Andalucía por tipos de vegetación

TIPO DE VEGETACIÓN	SUPERFICIE (miles de Ha.)	% SOBRE SUPERFICIE FORESTAL
Terrenos arbolados		
Mezcla de quercus y otras frondosas	183,244	3,93
Mezcla de pinos y quercus	149,261	3,20
Encinar	850,284	18,25
Alcornocal	188,614	4,05
Castaña	9,112	0,20
Acebuchal	18,857	0,85
Eucaliptal	248,413	5,33
Chopera	6,901	0,15
Pinar	784,393	16,84
Otras coníferas	5,350	0,11
<i>Total terrenos arbolados</i>	<i>2.444,429</i>	<i>52,48</i>
Terrenos desarbolados		
Matorral mediterráneo noble	215,800	4,63
Otros matorrales mediterráneos	916,172	19,67
Formaciones herbáceas	428,099	9,19
Terrenos agrícolas marginales	618,904	13,29
Zonas húmedas	34,700	0,74
<i>Total terrenos desarbolados</i>	<i>2.213,675</i>	<i>47,52</i>
Total forestal	4.658,104	100,00

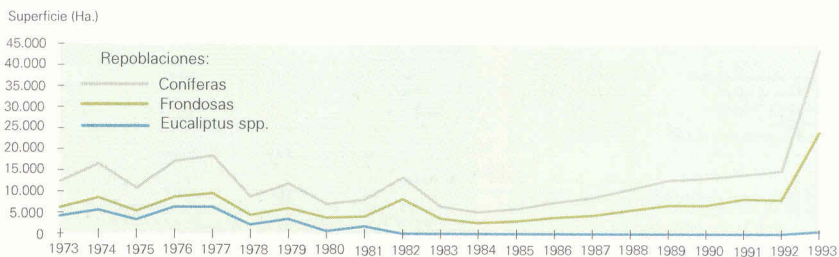
Distribución según el régimen de propiedad de la superficie forestal de Andalucía



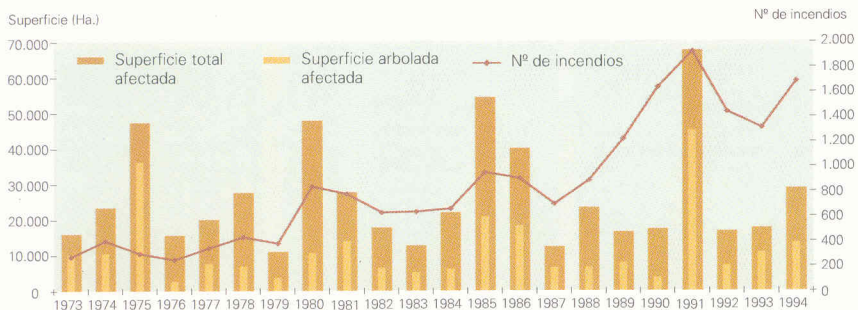
Montes del Estado: 606.464,15 Ha.
 Montes Entidades Locales: 711.530 Ha.
 Montes Particulares: 3.344.388,74 Ha.

Porcentaje de la superficie forestal sobre Andalucía: 53,42%

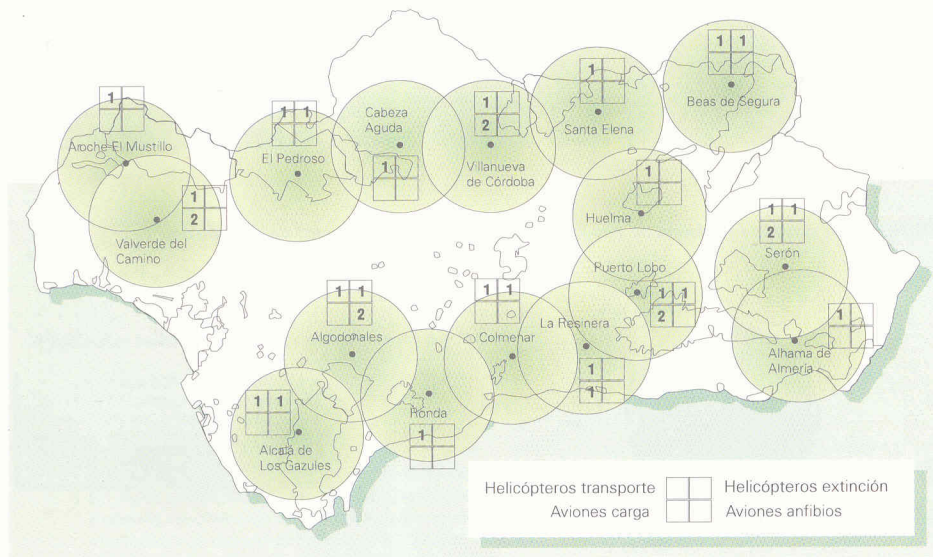
Evolución de las repoblaciones forestales



Incendios forestales



Localización de infraestructuras y recursos materiales contra incendios forestales



Caza y pesca

Distribución de terrenos según régimen cinegético

Parques Nacionales*	39.200 Ha.
Reservas y cotos nacionales	173.145 Ha.
Cotos locales y sociales	66.592 Ha.
Zonas de caza controlada	53.547 Ha.
Cotos privados	6.800.078 Ha.
Sin régimen cinegético especial	1.589.128 Ha.

* El régimen cinegético especial prohíbe la caza en Parques Nacionales

Zonas fluviales con riqueza piscícola

Cádiz.
 Hozgarganta-Jimena (río Hozgarganta)
 Guadamanil-Compe (río Guadamanil)
 Guadalete-Algodonales (río Guadalete)
 Guadalporcín-Olvera (río Guadalporcín)

Córdoba.
 Cúznar-Pozoblanco (río Cúznar)
 Bombézar-Azuaga (río Bombézar)
 Guadalbarbo-Obejo (río Guadalbarbo)
 Arensillo-Santa Brígida (río Arensillo)

Granada.
 Cacín-Alhama de Granada (río Cacín)
 Dílar-Alhendín (río Dílar)
 Fardes-Guadix (río Fardes)
 Chico-Sopórtujar (río Chico)

Huelva.

Múrtigas-Encinasola (río Múrtigas)
 Sillo-Encinasola (arroyo de Sillo)
 Rocina-Doñana (arroyo de la Rocina)

Jaén.

Rumblar-Baños de la Encina (río Rumblar)
 Jándula-Andújar (río Jándula)
 Yeguas-Fuencaliente (río Yeguas)
 Guarrizas-Aldeaquemada (río Guarrizas)
 Guadil-Guarromán (río Guadil)

Málaga.

Guadiaro-Cortes (río Guadiaro)
 Turón-El Burgo (río Turón)

Sevilla.

Guadaira-Morón (río Guadaira)
 Huéznar-El Pedroso (río Ribera de Huéznar)
 Cala-Santa Olaya (río Ribera de Cala)