

General

DATOS FÍSICOS

Superficie total: 87.268 Km²

Porcentaje superficie total España:

17,28

Porcentaje superficie total Europa 12:

3,69

Distribución del territorio según altitudes:

Superior a 1.000 m.: 6,73%

Entre 200 y 1.000 m.: 64,91%

Inferior a 200 m.: 28,36%

POBLACIÓN

Población total: 6.940.522 Hab.

Porcentaje población total España:

17,81

Porcentaje población total Europa 12:

2,01

Densidad de población: 79,53 Hab./Km²

Tasa de crecimiento anual: 5,33 por 1.000 hab.

Tasa bruta de envejecimiento: 11,7%

Población de las diez aglomeraciones urbanas

andaluzas: 3.692.268 Hab. (53,2% sobre total)

ECONOMÍA

Valor Añadido Bruto (1993): 7.633.829 millones de ptas.

VAB/hab.: 1,08 millones de ptas./hab.

Renta Familiar Disponible (1991): 834.551 ptas.
(media española = 1.069.065 ptas.)

Vehículos/1.000 Hab. (1994): 392,4 vehículos

Valor Añadido Bruto por sectores:

Agricultura: 6,3%

Industria: 14,6%

Construcción: 11,3%

Servicios: 67,8%

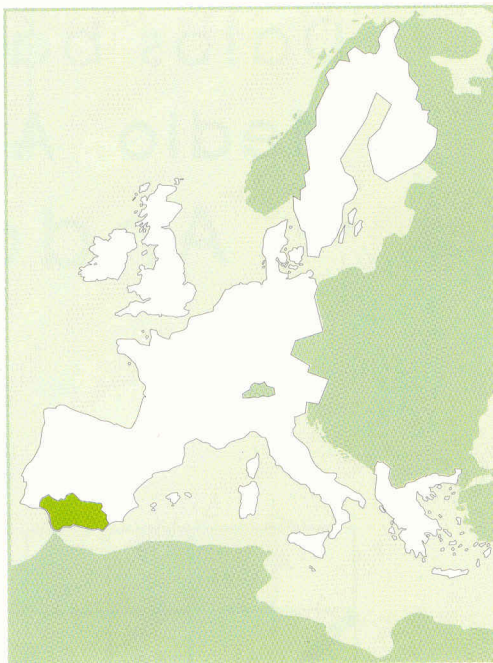
Población ocupada por sectores (EPA cuarto trimestre 1994):

Agricultura: 12,8%

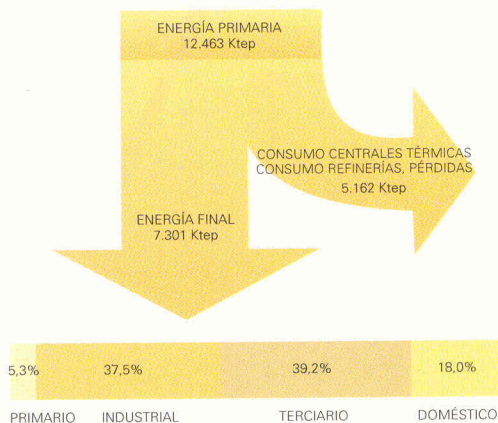
Industria: 13,6%

Construcción: 10,0%

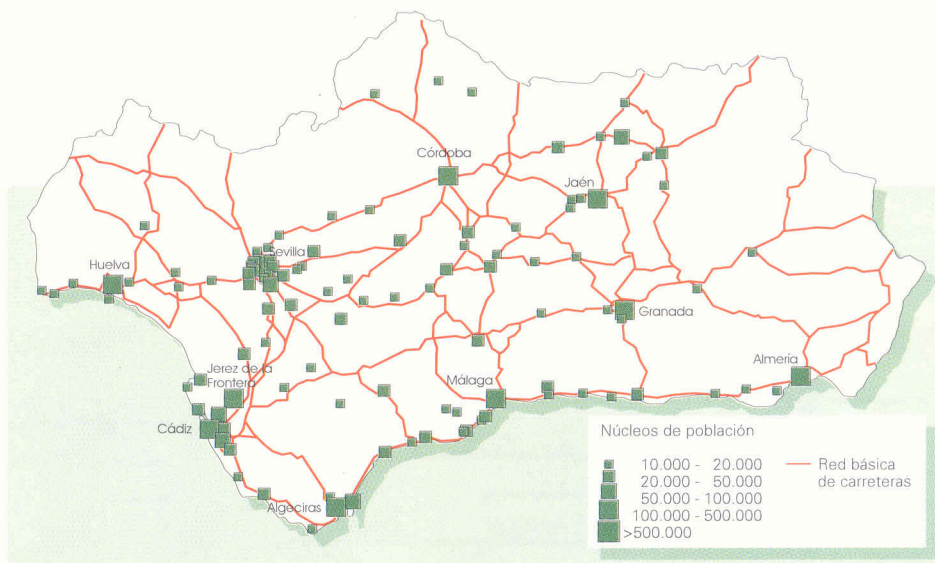
Servicios: 63,6%



Balance energético



Mapa de la Comunidad Autónoma de Andalucía



Balace hídrico

