

# PERFILES DE ALMERÍA

**ADRA**

**ALMERÍA**

**BERJA**

**CARBONERAS**

**CUEVAS DEL ALMANZORA**

**EL EJIDO**

**ENIX**

**GARRUCHA**

**MOJACAR**

**NÍJAR**

**PULPÍ**

**ROQUETAS DE MAR**

**VERA**

**ADRA**

**[Volver al índice](#)**

# ZONIFICACIÓN PARA LA GESTIÓN DE LA ZSP DE ANDALUCÍA

## FICHA DE PERFIL

Adra\_01

Barriada de la Juana


Almería

ADRA

Escenario 9

Áreas Rururbanas

DPMT Muy Sensible



Extensión de la ZSP (m):	100	Perspectiva desde el DPMT a la ZSP:	Profunda
Clasificación suelo ZSP:	No urbanizable	Figura Protección:	Sin Figura de Protección
Zona Servidumbre Tránsit	Ocupada	Accesibilidad:	Antrópico
Deslinde:	DES01/07/04/0001	Hito:	

Edificaciones en ZI  Uso industrial

Infraestructuras en Z  Viario, Tendido eléctrico

Edificaciones en ZSP  Uso Residencial, Invernaderos

Infraestructuras en ZSP  Viario, Otros (Balsa de riego)

Cerramientos en ZSP

Cultivos en ZSP

Equipamientos deportivos en ZSP

ZSP/DPMT

Fauna   Aves terrestres

Vegetación   Árboles, Matorral

Recursos

Resíduos   Basuras, Escombros

Tipo de DPMT: Playa

Equipamientos en DPMT:

Ocupación del DPMT



Frente hacia ZI



Frente desde Orilla a ZSP



Perspectiva de la ZSP

# ZONIFICACIÓN PARA LA GESTIÓN DE LA ZSP DE ANDALUCÍA

## FICHA DE PERFIL

Adra\_03

Barranco del Quemado

Almería

ADRA

Escenario 9

Áreas Rururbanas

DPMT Muy Sensible



Extensión de la ZSP (m):	100	Perspectiva desde el DPMT a la ZSP:	Media
Clasificación suelo ZSP:	No urbanizable	Figura Protección:	Sin Figura de Protección
Zona Servidumbre Tránsit	Practicable	Accesibilidad:	Natural
Deslinde:	DES01/07/04/0001	Hito:	

Edificaciones en ZI  Uso Residencial

Infraestructuras en Z  Viario

Edificaciones en ZSP  Uso Residencial

Infraestructuras en ZSP

Cerramientos en ZSP  Entre edificación

Cultivos en ZSP

Equipamientos deportivos en ZSP

ZSP/DPMT

Fauna

Vegetación   Matorral

Recursos

Residuos   Basuras

Tipo de DPMT: Playa

Equipamientos en DPMT:

Ocupación del DPMT



Frente hacia ZI



Frente desde Orilla a ZSP



Perspectiva de la ZSP

# ZONIFICACIÓN PARA LA GESTIÓN DE LA ZSP DE ANDALUCÍA

## FICHA DE PERFIL

Adra\_04

Carretera N340

Almería

ADRA

Escenario 9

Áreas Rururbanas

DPMT Muy Sensible



Extensión de la ZSP (m):	100	Perspectiva desde el DPMT a la ZSP:	Frontal
Clasificación suelo ZSP:	No urbanizable	Figura Protección:	Sin Figura de Protección
Zona Servidumbre Tránsit	Practicable	Accesibilidad:	Antrópico
Deslinde:	DES01/07/04/0001	Hito:	

Edificaciones en ZI

Infraestructuras en Z  Viario

Edificaciones en ZSP  Uso Residencial

Infraestructuras en ZSP  Viario

Cerramientos en ZSP  Entre parcela

Cultivos en ZSP

Equipamientos deportivos en ZSP

ZSP/DPMT

Fauna

Vegetación   Vegetación ornamental y de jardín

Recursos

Resíduos   Basuras, Escombros, Resíduos orgánicos

Tipo de DPMT: Playa

Equipamientos en DPMT:

Ocupación del DPMT



Frente hacia ZI



Frente desde Orilla a ZSP



Perspectiva de la ZSP

# ZONIFICACIÓN PARA LA GESTIÓN DE LA ZSP DE ANDALUCÍA

## FICHA DE PERFIL

Adra\_05

Guainos Bajos

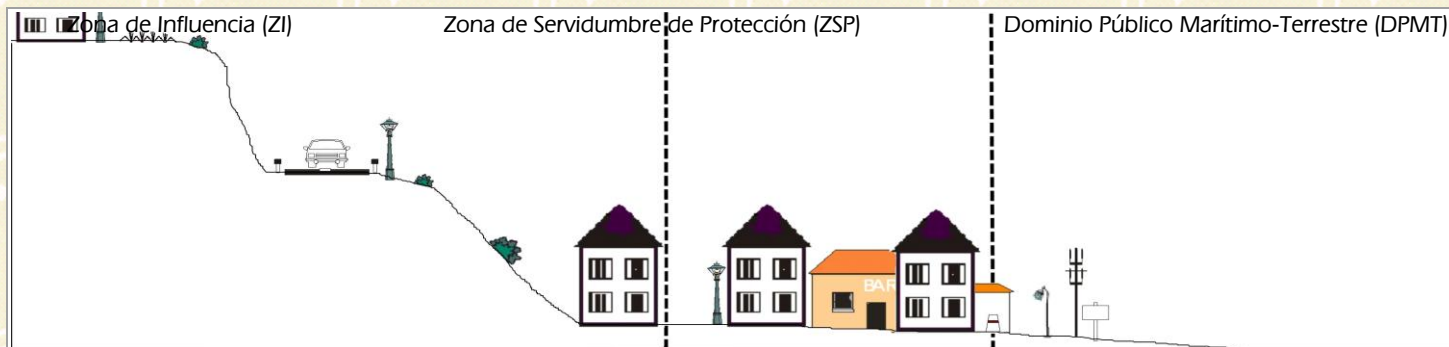
Almería

ADRA

Escenario 11

Áreas Urbanas con Frentes Residenciales Ordenados

DPMT Muy Sensible



Extensión de la ZSP (m):	20	Perspectiva desde el DPMT a la ZSP:	Frontal
Clasificación suelo ZSP:	Urbano	Figura Protección:	Sin Figura de Protección
Zona Servidumbre Tránsit	Ocupada	Accesibilidad:	Antrópico
Deslinde:	DES01/07/04/0001	Hito:	

Edificaciones en ZI  Uso Residencial

Infraestructuras en Z  Viario, Tendido eléctrico

Edificaciones en ZSP  Uso Residencial, Uso hostelero

Infraestructuras en ZSP  Estacionamiento

Cerramientos en ZSP  Entre edificación

Cultivos en ZSP

Equipamientos deportivos en ZSP

	ZSP	DPMT
Fauna	<input type="checkbox"/>	<input type="checkbox"/>
Vegetación	<input type="checkbox"/>	<input type="checkbox"/>
Recursos	<input type="checkbox"/>	<input type="checkbox"/>
Resíduos	<input type="checkbox"/>	<input type="checkbox"/>

Tipo de DPMT: Playa, Dunas, Marismas

Equipamientos en DPMT: Duchas, Carteles informativos, Aseos-Vestuarios

Ocupación del DPMT  Equipamientos. Algunas viviendas tienen parte en DPMT



Frente hacia ZI



Frente hacia el DPMT



Frente desde Orilla a ZSP

# ZONIFICACIÓN PARA LA GESTIÓN DE LA ZSP DE ANDALUCÍA

## FICHA DE PERFIL

Adra\_06

La Caracola

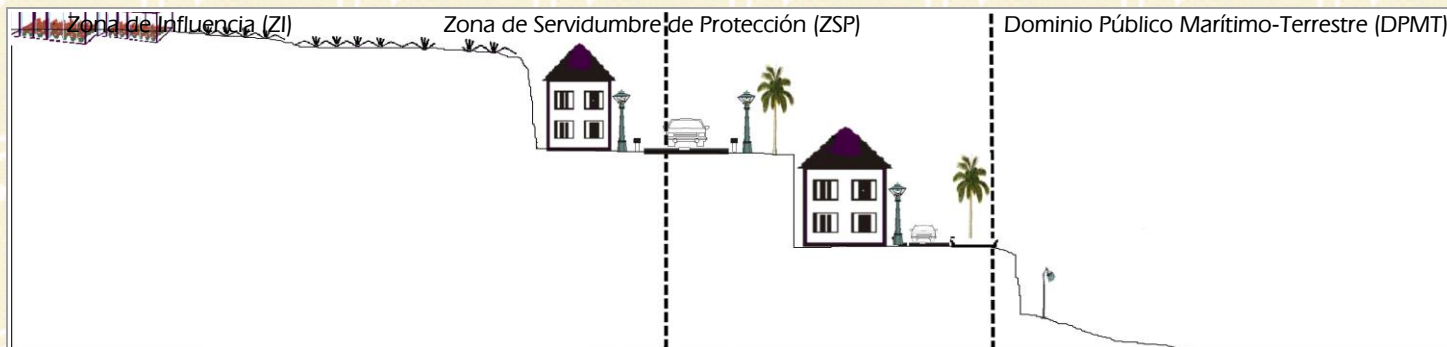
Almería

ADRA

Escenario 11

Áreas Urbanas con Frentes Residenciales Ordenados

DPMT Muy Sensible



Extensión de la ZSP (m):	20	Perspectiva desde el DPMT a la ZSP:	Frontal
Clasificación suelo ZSP:	Urbano	Figura Protección:	Sin Figura de Protección
Zona Servidumbre Tránsit	Ocupada	Accesibilidad:	Antrópico
Deslinde:	DES01/06/04/0005	Hito:	

Edificaciones en ZI  Uso Residencial

Infraestructuras en Z  Viario

Edificaciones en ZSP  Uso Residencial

Infraestructuras en ZSP  Viario, Paseo marítimo

Cerramientos en ZSP

Cultivos en ZSP

Equipamientos deportivos en ZSP

ZSP/DPMT

Fauna

Vegetación   Árboles

Recursos

Residuos   Basuras

Tipo de DPMT: Playa

Equipamientos en DPMT: Duchas

Ocupación del DPMT  Equipamientos



Frente hacia ZI



Frente hacia el DPMT



Frente desde Orilla a ZSP

# ZONIFICACIÓN PARA LA GESTIÓN DE LA ZSP DE ANDALUCÍA

## FICHA DE PERFIL

Adra\_07

Puerto de Adra


Almería

ADRA

Escenario 14

Áreas Urbanas e Industriales Consolidadas

DPMT Sensible



Extensión de la ZSP (m):	20	Perspectiva desde el DPMT a la ZSP:	Frontal
Clasificación suelo ZSP:	Urbano	Figura Protección:	Sin Figura de Protección
Zona Servidumbre Tránsit	Practicable	Accesibilidad:	Antrópico
Deslinde:	DES01/06/04/0005	Hito:	

Edificaciones en ZI  Uso Residencial, Otros (Centros educativos)

Infraestructuras en Z  Estacionamiento, Viario

Edificaciones en ZSP

Infraestructuras en ZSP  Paseo marítimo

Cerramientos en ZSP  Entre edificación

Cultivos en ZSP

Equipamientos deportivos en ZSP

Fauna   ZSP/DPMT

Vegetación   Árboles

Recursos

Resíduos

Tipo de DPMT: Playa

Equipamientos en DPMT: Duchas, Papeleras, Carteles informativos, Aseos-Vestuarios, Parque de juegos

Ocupación del DPMT  Equipamientos



Frente hacia ZI



Frente hacia el DPMT



Frente desde Orilla a ZSP



# ZONIFICACIÓN PARA LA GESTIÓN DE LA ZSP DE ANDALUCÍA

## FICHA DE PERFIL

Adra\_08

Entrada al puerto de Adra

Almería

ADRA

Escenario 14

Áreas Urbanas e Industriales Consolidadas

DPMT Sensible



Extensión de la ZSP (m):	20	Perspectiva desde el DPMT a la ZSP:	Frontal
Clasificación suelo ZSP:	Urbano	Figura Protección:	Sin Figura de Protección
Zona Servidumbre Tránsit	Practicable	Accesibilidad:	Antrópico
Deslinde:	DES01/06/04/0005	Hito:	

Edificaciones en ZI  Uso Residencial, Uso hostelero

Infraestructuras en Z  Estacionamiento, Viario

- Edificaciones en ZSP
- Infraestructuras en ZSP  Viario, Paseo marítimo
- Cerramientos en ZSP
- Cultivos en ZSP
- Equipamientos deportivos en ZSP

	ZSP	DPMT	
Fauna	<input type="checkbox"/>	<input type="checkbox"/>	
Vegetación	<input checked="" type="checkbox"/>	<input type="checkbox"/>	Árboles
Recursos	<input type="checkbox"/>	<input type="checkbox"/>	
Resíduos	<input type="checkbox"/>	<input type="checkbox"/>	

Tipo de DPMT: Playa

Equipamientos en DPMT: Duchas, Papeleras, Iluminación, Parque de juegos

Ocupación del DPMT  Equipamientos



Frente hacia ZI



Frente desde Orilla a ZSP



Perspectiva de la ZSP

# ZONIFICACIÓN PARA LA GESTIÓN DE LA ZSP DE ANDALUCÍA

## FICHA DE PERFIL

Adra\_09

Final del paseo marítimo

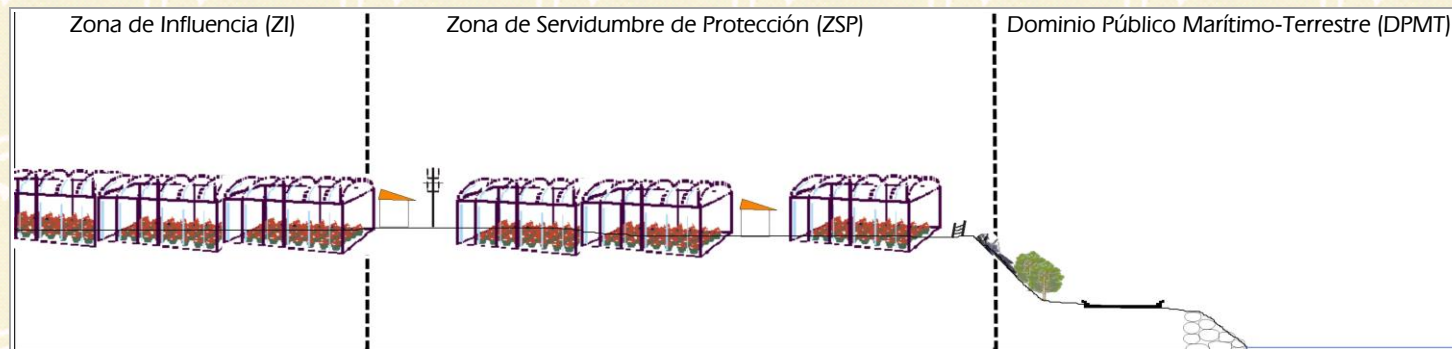
Almería

ADRA

Escenario 8

Áreas Rurales con Usos Agropecuarios Intensivos

DPMT Sensible



Extensión de la ZSP (m):	100	Perspectiva desde el DPMT a la ZSP:	Frontal
Clasificación suelo ZSP:	No urbanizable	Figura Protección:	Sin Figura de Protección
Zona Servidumbre Tránsit	Practicable	Accesibilidad:	Antrópico
Deslinde:	DES01/07/04/0002	Hito:	

Edificaciones en ZI  Uso Residencial, Uso agropecuario, Invernaderos

Infraestructuras en Z  Viario, Tendido eléctrico

Edificaciones en ZSP  Uso agropecuario, Invernaderos

Infraestructuras en ZSP  Viario

Cerramientos en ZSP  Entre parcela

Cultivos en ZSP  Hortícolas

Equipamientos deportivos en ZSP

ZSP/DPMT  
Fauna

Vegetación   Árboles, Herbáceas

Recursos

Resíduos   Escombros

Tipo de DPMT: Playa

Equipamientos en DPMT: Otros (Escollera de defensa)

Ocupación del DPMT  Escollera de defensa



Frente hacia ZI



Frente desde Orilla a ZSP



Perspectiva de la ZSP

# ZONIFICACIÓN PARA LA GESTIÓN DE LA ZSP DE ANDALUCÍA

## FICHA DE PERFIL

Adra\_10

Camino del Río

Almería

ADRA

Escenario 8

Áreas Rurales con Usos Agropecuarios Intensivos

DPMT Sensible



Extensión de la ZSP (m):	100	Perspectiva desde el DPMT a la ZSP:	Media
Clasificación suelo ZSP:	No urbanizable	Figura Protección:	Sin Figura de Protección
Zona Servidumbre Tránsit	Practicable	Accesibilidad:	Antrópico
Deslinde:	DES01/07/04/0002	Hito:	

Edificaciones en ZI  Uso agropecuario, Invernaderos

Infraestructuras en Z  Viario, Tendido eléctrico

Edificaciones en ZSP  Uso agropecuario, Invernaderos

Infraestructuras en ZSP  Viario

Cerramientos en ZSP  Entre parcela

Cultivos en ZSP  Hortícolas

Equipamientos deportivos en ZSP

Fauna  ZSP  DPMT

Vegetación  ZSP  DPMT

Recursos  ZSP  DPMT

Resíduos  ZSP  DPMT  Basuras, Resíduos orgánicos, Resíduos plásticos

Tipo de DPMT: Playa

Equipamientos en DPMT: Otros (Escollera de defensa de capital privado)

Ocupación del DPMT  Escollera de defensa de capital privado



Frente hacia ZI



Frente desde Orilla a ZSP



Perspectiva de la ZSP

# ZONIFICACIÓN PARA LA GESTIÓN DE LA ZSP DE ANDALUCÍA

## FICHA DE PERFIL

Adra\_11

Lado este de la desembocadura del Río Adra

Almería

ADRA

Escenario 8

Áreas Rurales con Usos Agropecuarios Intensivos

DPMT Sensible



Extensión de la ZSP (m):	100	Perspectiva desde el DPMT a la ZSP:	Frontal
Clasificación suelo ZSP:	No urbanizable	Figura Protección:	Sin Figura de Protección
Zona Servidumbre Tránsit	Practicable	Accesibilidad:	Antrópico
Deslinde:	DES01/07/04/0002	Hito:	

Edificaciones en ZI  Uso Residencial, Uso agropecuario, Invernaderos

Infraestructuras en Z  Viario, Tendido eléctrico

Edificaciones en ZSP  Uso Residencial, Uso agropecuario, Invernaderos

Infraestructuras en ZSP  Viario

Cerramientos en ZSP  Entre parcela

Cultivos en ZSP  Hortícolas

Equipamientos deportivos en ZSP

Fauna  ZSP  DPMT

Vegetación  ZSP  DPMT

Recursos  ZSP  DPMT

Residuos  ZSP  DPMT Basuras, Escombros, Residuos plásticos

Tipo de DPMT: Playa

Equipamientos en DPMT: Carteles informativos, Contenedores

Ocupación del DPMT  Equipamientos



Frente hacia ZI



Vista de la ZSP



Derecha hacia el DPMT

# ZONIFICACIÓN PARA LA GESTIÓN DE LA ZSP DE ANDALUCÍA

## FICHA DE PERFIL

Adra\_12

Camping La Habana


Almería

ADRA

Escenario 10

Áreas Rururbanas

DPMT Sensible



Extensión de la ZSP (m):	20	Perspectiva desde el DPMT a la ZSP:	Frontal
Clasificación suelo ZSP:	No urbanizable	Figura Protección:	Sin Figura de Protección
Zona Servidumbre Tránsit	Practicable	Accesibilidad:	Antrópico
Deslinde:	DES01/07/04/0002	Hito:	

Edificaciones en ZI  Uso Residencial, Uso hotelero, Invernaderos

Infraestructuras en Z  Viario, Tendido eléctrico

Edificaciones en ZSP  Uso hostelero, Invernaderos

Infraestructuras en ZSP  Viario

Cerramientos en ZSP  Entre parcela

Cultivos en ZSP

Equipamientos deportivos en ZSP

Fauna  ZSP  DPMT

Vegetación  ZSP  DPMT

Recursos  ZSP  DPMT

Resíduos  ZSP  DPMT

Tipo de DPMT: Playa

Equipamientos en DPMT: Duchas

Ocupación del DPMT  Equipamientos. Espigones y escollera de defensa de capital privado



Frente hacia ZI



Frente desde Orilla a ZSP



Vista de la ZSP

# ZONIFICACIÓN PARA LA GESTIÓN DE LA ZSP DE ANDALUCÍA

## FICHA DE PERFIL

Adra\_13

Camino del Cauce Viejo

Almería

ADRA

Escenario 10

Áreas Rururbanas

DPMT Sensible



Extensión de la ZSP (m):	100	Perspectiva desde el DPMT a la ZSP:	Frontal
Clasificación suelo ZSP:	No urbanizable	Figura Protección:	Sin Figura de Protección
Zona Servidumbre Tránsit	Practicable	Accesibilidad:	Antrópico
Deslinde:	DES01/07/04/0002	Hito:	

Edificaciones en ZI  Uso industrial, Uso agropecuario, Invernaderos

Infraestructuras en Z  Viario, Tendido eléctrico

Edificaciones en ZSP  Uso industrial, Uso agropecuario, Invernaderos

Infraestructuras en ZSP  Viario

Cerramientos en ZSP  Entre parcela

Cultivos en ZSP  Hortícolas

Equipamientos deportivos en ZSP

Fauna   ZSP/DPMT

Vegetación   Árboles

Recursos

Resíduos   Basuras

Tipo de DPMT: Playa

Equipamientos en DPMT:

Ocupación del DPMT  Espigones artificiales de capital privado



Frente hacia ZI



Frente hacia el DPMT



Frente desde Orilla a ZSP

# ZONIFICACIÓN PARA LA GESTIÓN DE LA ZSP DE ANDALUCÍA

## FICHA DE PERFIL

Adra\_14

Camino de las albuferas


Almería

ADRA

Escenario 8

Áreas Rurales con Usos Agropecuarios Intensivos

DPMT Sensible



Extensión de la ZSP (m):	100	Perspectiva desde el DPMT a la ZSP:	Media
Clasificación suelo ZSP:	No urbanizable	Figura Protección:	Reserva Natural
Zona Servidumbre Tránsito	Practicable	Accesibilidad:	Antrópico
Deslinde:	DES01/07/04/0002	Hito:	

Edificaciones en ZI  Uso agropecuario, Invernaderos

Infraestructuras en Z  Viario

Edificaciones en ZSP  Uso Residencial

Infraestructuras en ZSP  Viario

Cerramientos en ZSP  Entre parcela

Cultivos en ZSP  Frutales, Hortícolas

Equipamientos deportivos en ZSP

Fauna   ZSP/DPMT Aves marinas

Vegetación

Recursos

Residuos

Tipo de DPMT: Playa

Equipamientos en DPMT: Contenedores

Ocupación del DPMT  Equipamientos



Frente hacia ZI



Frente desde Orilla a ZSP



Perspectiva de la ZSP

# ZONIFICACIÓN PARA LA GESTIÓN DE LA ZSP DE ANDALUCÍA

## FICHA DE PERFIL

Adra\_16

Núcleo de Adra

Almería

ADRA

Escenario 1

Áreas Naturales de Elevada Calidad Ambiental

DPMT Muy Sensible



Extensión de la ZSP (m):	45	Perspectiva desde el DPMT a la ZSP:	Media
Clasificación suelo ZSP:	Urbano consolidad	Figura Protección:	Sin Figura de Protección
Zona Servidumbre Tránsit	Sin determinar	Accesibilidad:	Antrópico
Deslinde:	DES01/07/04/0001	Hito:	

Edificaciones en ZI  Uso Residencial

Infraestructuras en Z  Infraestructura urbana

Edificaciones en ZSP  Uso Residencial, Otros (Oficina de Protección Civil)

Infraestructuras en ZSP  Estacionamiento

Cerramientos en ZSP

Cultivos en ZSP

Equipamientos deportivos en ZSP

	ZSP	DPMT
Fauna	<input type="checkbox"/>	<input type="checkbox"/>
Vegetación	<input type="checkbox"/>	<input type="checkbox"/>
Recursos	<input type="checkbox"/>	<input type="checkbox"/>
Resíduos	<input type="checkbox"/>	<input type="checkbox"/>

Tipo de DPMT:

Equipamientos en DPMT:  Papeleras

Ocupación del DPMT



Frente hacia ZI



Perspectiva de la ZSP



Derecha hacia el DPMT



# ZONIFICACIÓN PARA LA GESTIÓN DE LA ZSP DE ANDALUCÍA

## FICHA DE PERFIL

Adra\_17

El Lance de la Virgen

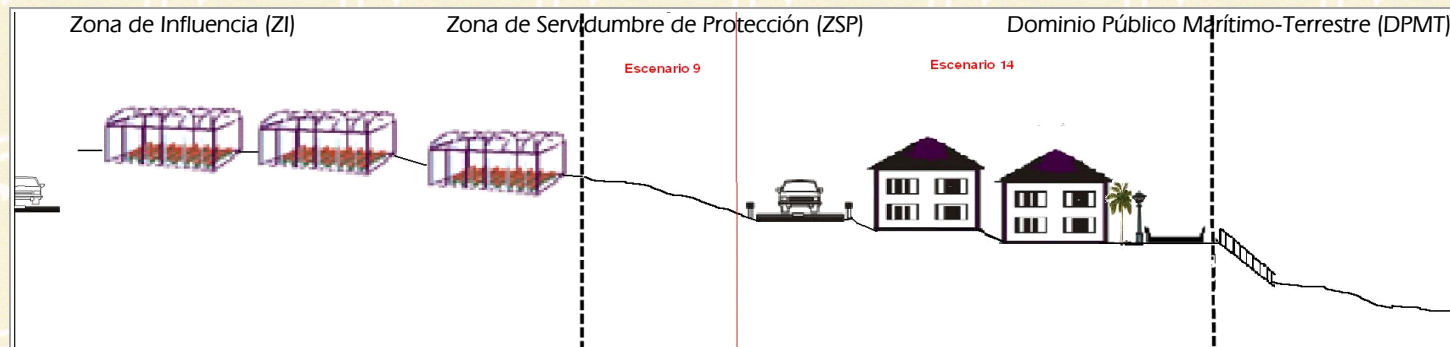
Almería

ADRA

Escenario 1

Áreas Naturales de Elevada Calidad Ambiental

DPMT Muy Sensible



Extensión de la ZSP (m):	100	Perspectiva desde el DPMT a la ZSP:	Profunda
Clasificación suelo ZSP:	Urbano	Figura Protección:	Sin Figura de Protección
Zona Servidumbre Tránsit	Practicable	Accesibilidad:	Antrópico
Deslinde:	DES01/08/04/0001	Hito:	

Edificaciones en ZI  Invernaderos

Infraestructuras en Z  Viario

Edificaciones en ZSP  Uso Residencial

Infraestructuras en ZSP  Viario, Paseo marítimo, Iluminación

Cerramientos en ZSP

Cultivos en ZSP

Equipamientos deportivos en ZSP

ZSP/DPMT  
Fauna

Vegetación   Vegetación ornamental y de jardín

Recursos

Resíduos

Tipo de DPMT: Playa

Equipamientos en DPMT: Accesos

Ocupación del DPMT  Baja



Frente hacia ZI



Frente hacia el DPMT



Perspectiva de la ZSP

**Almería**

**[Volver al índice](#)**

# ZONIFICACIÓN PARA LA GESTIÓN DE LA ZSP DE ANDALUCÍA

## FICHA DE PERFIL

Almeria\_01

Camping de La Garrofa

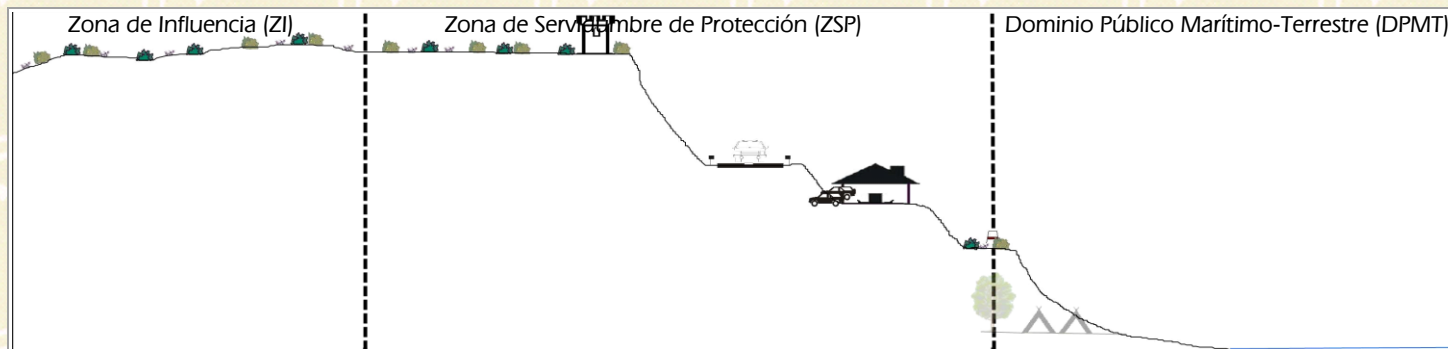
Almería

ALMERÍA

Escenario 3

Áreas Naturales de Calidad Ambiental

DPMT Muy Sensible



Extensión de la ZSP (m):	100	Perspectiva desde el DPMT a la ZSP:	Frontal
Clasificación suelo ZSP:	No urbanizable	Figura Protección:	Sin Figura de Protección
Zona Servidumbre Tránsito	Practicable	Accesibilidad:	Antrópico
Deslinde:	DES01/06/04/0006	Hito:	

Edificaciones en ZI

Infraestructuras en Z  Viario, Tendido eléctrico

Edificaciones en ZSP  Uso hotelero

Infraestructuras en ZSP  Estacionamiento, Viario

Cerramientos en ZSP

Cultivos en ZSP

Equipamientos deportivos en ZSP

ZSP/DPMT

Fauna   Aves terrestres, Mamíferos, Reptiles

Vegetación   Matorral

Recursos   Recurso cultural

Resíduos

Tipo de DPMT: Playa

Equipamientos en DPMT:


Ocupación del DPMT



Frente desde Orilla a ZSP



Perspectiva de la ZSP



Vista de la ZSP

# ZONIFICACIÓN PARA LA GESTIÓN DE LA ZSP DE ANDALUCÍA

## FICHA DE PERFIL

Almeria\_02

Tunel de La Garrofa


Almería

ALMERÍA

Escenario 3

Áreas Naturales de Calidad Ambiental

DPMT Muy Sensible



Extensión de la ZSP (m):	100	Perspectiva desde el DPMT a la ZSP:	Frontal
Clasificación suelo ZSP:	No urbanizable	Figura Protección:	Sin Figura de Protección
Zona Servidumbre Tránsito	Practicable	Accesibilidad:	Sin accesibilidad
Deslinde:	DES01/06/04/0006	Hito:	

Edificaciones en ZI

Infraestructuras en Z  Viario, Tendido eléctrico

Edificaciones en ZSP  Uso Residencial, Otros (Club social)

Infraestructuras en ZSP  Viario

Cerramientos en ZSP  Entre parcela

Cultivos en ZSP

Equipamientos deportivos en ZSP

Fauna   ZSP/DPMT Aves terrestres, Mamíferos

Vegetación   Matorral, Vegetación ornamental y de jardín

Recursos

Resíduos

Tipo de DPMT: Playa, Acantilado

Equipamientos en DPMT:

Ocupación del DPMT



Frente hacia ZI



Vista de la ZST



Derecha hacia el DPMT

# ZONIFICACIÓN PARA LA GESTIÓN DE LA ZSP DE ANDALUCÍA

## FICHA DE PERFIL

Almería\_03

Puntazo de la Garrofa

Almería

ALMERÍA

Escenario 3

Áreas Naturales de Calidad Ambiental

DPMT Muy Sensible



Extensión de la ZSP (m):	100	Perspectiva desde el DPMT a la ZSP:	Frontal
Clasificación suelo ZSP:	No urbanizable	Figura Protección:	Sin Figura de Protección
Zona Servidumbre Tránsit	Practicable	Accesibilidad:	Sin accesibilidad
Deslinde:	DES01/06/04/0006	Hito:	

Edificaciones en ZI

Infraestructuras en Z  Viario, Tendido eléctrico

Edificaciones en ZSP

Infraestructuras en ZSP  Estacionamiento, Viario

Cerramientos en ZSP

Cultivos en ZSP

Equipamientos deportivos en ZSP

ZSP/DPMT

Fauna   Aves terrestres, Mamíferos, Reptiles

Vegetación   Matorral


Recursos

Resíduos

Tipo de DPMT: Acantilado

Equipamientos en DPMT:

Ocupación del DPMT



Frente hacia ZI



Frente hacia el DPMT



Vista de la ZSP

# ZONIFICACIÓN PARA LA GESTIÓN DE LA ZSP DE ANDALUCÍA

## FICHA DE PERFIL

Almeria\_04

Rambla Morales


Almería

ALMERÍA

Escenario 1

Áreas Naturales de Elevada Calidad Ambiental

DPMT Muy Sensible



Extensión de la ZSP (m):	100	Perspectiva desde el DPMT a la ZSP:	Profunda
Clasificación suelo ZSP:	Urbanizable progra	Figura Protección:	Sin Figura de Protección
Zona Servidumbre Tránsit	Practicable	Accesibilidad:	Natural
Deslinde:	DL-15-AL	Hito:	M-101

Edificaciones en ZI  Invernaderos

Infraestructuras en Z  Viario, Tendido eléctrico

Edificaciones en ZSP

Infraestructuras en ZSP

Cerramientos en ZSP

Cultivos en ZSP

Equipamientos deportivos en ZSP

ZSP/DPMT

Fauna   Aves terrestres, Mamíferos

Vegetación   Herbáceas, Vegetación de marisma

Recursos

Resíduos

Tipo de DPMT: Playa, Laguna litoral

Equipamientos en DPMT:

Ocupación del DPMT



Frente hacia ZI



Frente hacia el DPMT



Frente desde Orilla a ZSP

# ZONIFICACIÓN PARA LA GESTIÓN DE LA ZSP DE ANDALUCÍA

## FICHA DE PERFIL

Almeria\_05

Camino de Retamar a Cabo de Gata

Almería

ALMERÍA

Escenario 1

Áreas Naturales de Elevada Calidad Ambiental

DPMT Muy Sensible



Extensión de la ZSP (m):	100	Perspectiva desde el DPMT a la ZSP:	Profunda
Clasificación suelo ZSP:	Urbanizable progra	Figura Protección:	Sin Figura de Protección
Zona Servidumbre Tránsit	Practicable	Accesibilidad:	Natural
Deslinde:	DL-15-AL	Hito:	Entre M-117/M-118

Edificaciones en ZI  Uso industrial, Invernaderos

Infraestructuras en Z  Viario

Edificaciones en ZSP

Infraestructuras en ZSP  Viario

Cerramientos en ZSP

Cultivos en ZSP

Equipamientos deportivos en ZSP

ZSP/DPMT  
Fauna   Aves terrestres, Mamíferos, Reptiles, Anfíbios

Vegetación   Matorral, Vegetación de dunas

Recursos

Resíduos

Tipo de DPMT: Playa, Dunas

Equipamientos en DPMT: Papeleras, Otros (Protección de las dunas y la vegetación)

Ocupación del DPMT  Equipamientos



Frente hacia ZI



Frente hacia el DPMT



Frente desde Orilla a ZSP

# ZONIFICACIÓN PARA LA GESTIÓN DE LA ZSP DE ANDALUCÍA

## FICHA DE PERFIL

Almeria\_06

Cabo de Gata

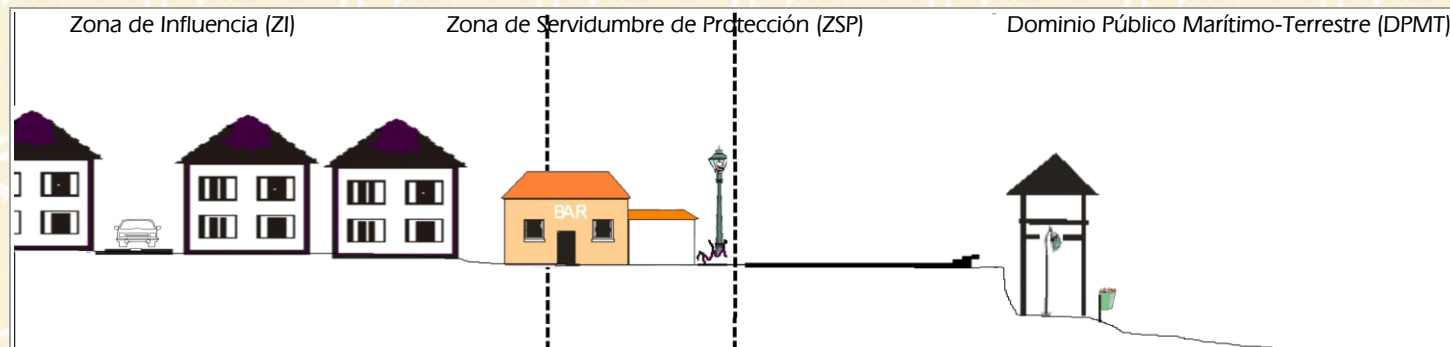
Almería

ALMERÍA

Escenario 11

Áreas Urbanas con Frentes Residenciales Ordenados

DPMT Muy Sensible



Extensión de la ZSP (m):	10	Perspectiva desde el DPMT a la ZSP:	Media
Clasificación suelo ZSP:	Urbano	Figura Protección:	Sin Figura de Protección
Zona Servidumbre Tránsit	Practicable	Accesibilidad:	Antrópico
Deslinde:	DL-37-AL	Hito:	

Edificaciones en ZI  Uso Residencial, Uso hostelero

Infraestructuras en Z  Estacionamiento, Viario, Iluminación

Edificaciones en ZSP  Uso Residencial, Uso hostelero

Infraestructuras en ZSP  Viario, Otros (Terraza restaurante)

Cerramientos en ZSP

Cultivos en ZSP

Equipamientos deportivos en ZSP

Fauna   ZSP/DPMT

Vegetación   Vegetación ornamental y de jardín

Recursos

Resíduos

Tipo de DPMT: Playa

Equipamientos en DPMT: Duchas, Papeleras, Aseos-Vestuarios, Cruz Roja, Accesos, Limpieza mecanizada, Otros (Paseo marí

Ocupación del DPMT  Equipamientos



Frente hacia ZI



Frente hacia el DPMT



Frente desde Orilla a ZSP



# ZONIFICACIÓN PARA LA GESTIÓN DE LA ZSP DE ANDALUCÍA

## FICHA DE PERFIL

Almeria\_07

Salinas de Cabo de Gata

Almería

ALMERÍA

Escenario 1

Áreas Naturales de Elevada Calidad Ambiental

DPMT Muy Sensible



Extensión de la ZSP (m):	100	Perspectiva desde el DPMT a la ZSP:	Profunda
Clasificación suelo ZSP:	No urbanizable	Figura Protección:	Parque Natural
Zona Servidumbre Tránsito	Practicable	Accesibilidad:	Natural
Deslinde:	DL-37-AL	Hito:	

Edificaciones en ZI  Uso Residencial

Infraestructuras en Z

Edificaciones en ZSP

Infraestructuras en ZSP  Viario, Tendido eléctrico

Cerramientos en ZSP  Entre parcela

Cultivos en ZSP

Equipamientos deportivos en ZSP

	ZSP/DPMT	
Fauna	<input checked="" type="checkbox"/> <input checked="" type="checkbox"/>	Aves marinas, Aves terrestres, Reptiles, Anfibios, Aves acuáticas
Vegetación	<input checked="" type="checkbox"/> <input checked="" type="checkbox"/>	Matorral, Vegetación de marisma
Recursos	<input type="checkbox"/> <input type="checkbox"/>	
Resíduos	<input type="checkbox"/> <input type="checkbox"/>	

Tipo de DPMT: Playa, Marismas

Equipamientos en DPMT: Otros (Observatorio ornitológico)

Ocupación del DPMT  Equipamientos



Frente hacia ZI



Frente hacia el DPMT



Frente desde Orilla a ZSP

# ZONIFICACIÓN PARA LA GESTIÓN DE LA ZSP DE ANDALUCÍA

## FICHA DE PERFIL

Almeria\_08

Almadraba de Monteleva

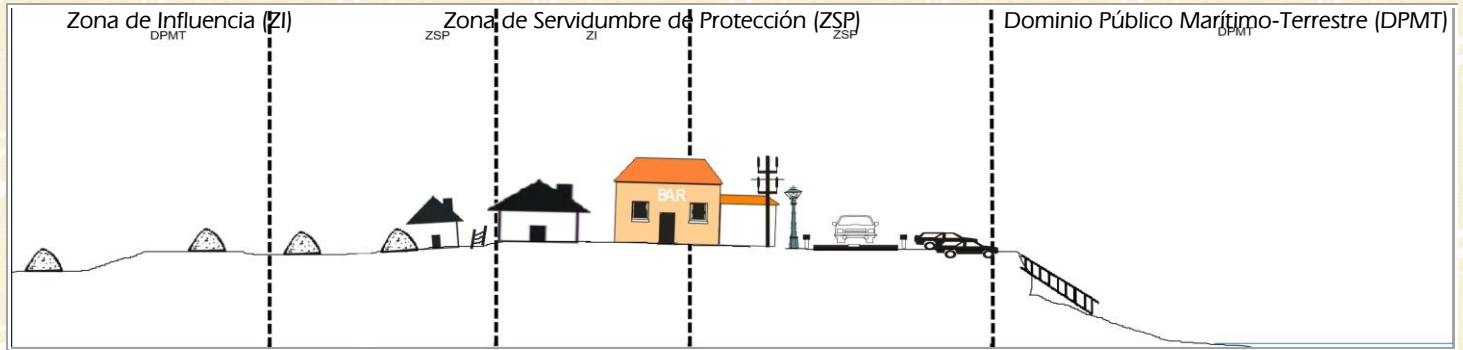
Almería

ALMERÍA

Escenario 11

Áreas Urbanas con Frentes Residenciales Ordenados

DPMT Muy Sensible



Extensión de la ZSP (m):	20	Perspectiva desde el DPMT a la ZSP:	Frontal
Clasificación suelo ZSP:	Urbano	Figura Protección:	Sin Figura de Protección
Zona Servidumbre Tránsit	Practicable	Accesibilidad:	Antrópico
Deslinde:	DES01/06/04/0008	Hito:	

Edificaciones en ZI  Uso Residencial, Uso hostelero

Infraestructuras en Z  Viario

Edificaciones en ZSP

Infraestructuras en ZSP  Viario

Cerramientos en ZSP

Cultivos en ZSP

Equipamientos deportivos en ZSP

Fauna  ZSP  DPMT

Vegetación  ZSP  DPMT

Recursos  ZSP  DPMT

Resíduos  ZSP  DPMT

Tipo de DPMT: Playa

Equipamientos en DPMT: Accesos

Ocupación del DPMT  Equipamientos



Frente hacia ZI



Frente hacia el DPMT



Frente desde Orilla a ZSP

# ZONIFICACIÓN PARA LA GESTIÓN DE LA ZSP DE ANDALUCÍA

## FICHA DE PERFIL

Almeria\_09

Paseo Marítimo


Almería

ALMERÍA

Escenario 14

Áreas Urbanas e Industriales Consolidadas

DPMT Sensible



Extensión de la ZSP (m):	6	Perspectiva desde el DPMT a la ZSP:	Frontal
Clasificación suelo ZSP:	Urbano	Figura Protección:	Sin Figura de Protección
Zona Servidumbre Tránsit	Practicable	Accesibilidad:	Antrópico
Deslinde:	DES01/09/04/0001	Hito:	

Edificaciones en ZI  Uso Residencial, Uso hostelero

Infraestructuras en Z  Infraestructura urbana

Edificaciones en ZSP  Uso hostelero

Infraestructuras en ZSP  Viario, Infraestructura urbana

Cerramientos en ZSP

Cultivos en ZSP

Equipamientos deportivos en ZSP

ZSP/DPMT

Fauna

Vegetación   Árboles

Recursos

Resíduos

Tipo de DPMT: Playa

Equipamientos en DPMT: Duchas, Papeleras, Carteles informativos, Aseos-Vestuarios, Cruz Roja, Equipamientos deportivos, Li

Ocupación del DPMT  Equipamientos



Frente hacia ZI



Frente hacia el DPMT



Frente desde Orilla a ZSP

# ZONIFICACIÓN PARA LA GESTIÓN DE LA ZSP DE ANDALUCÍA

## FICHA DE PERFIL

Almería\_10

Paseo Marítimo


Almería

ALMERÍA

Escenario 14

Áreas Urbanas e Industriales Consolidadas

DPMT Sensible



Extensión de la ZSP (m):	20	Perspectiva desde el DPMT a la ZSP:	Media
Clasificación suelo ZSP:	Urbano	Figura Protección:	Sin Figura de Protección
Zona Servidumbre Tránsito	Practicable	Accesibilidad:	Antrópico
Deslinde:	DL-30-AL	Hito:	

Edificaciones en ZI  Uso Residencial

Infraestructuras en Z  Estacionamiento, Viario

Edificaciones en ZSP

Infraestructuras en ZSP  Estacionamiento, Viario, Paseo marítimo

Cerramientos en ZSP

Cultivos en ZSP

Equipamientos deportivos en ZSP

	ZSP	DPMT	
Fauna	<input type="checkbox"/>	<input type="checkbox"/>	
Vegetación	<input checked="" type="checkbox"/>	<input checked="" type="checkbox"/>	Árboles, Vegetación ornamental y de jardín
Recursos	<input type="checkbox"/>	<input type="checkbox"/>	
Residuos	<input type="checkbox"/>	<input type="checkbox"/>	

Tipo de DPMT: Playa

Equipamientos en DPMT: Duchas, Papeleras, Aseos-Vestuarios, Limpieza mecanizada, Chiringuitos

Ocupación del DPMT  Equipamientos



Frente hacia ZI



Frente desde Orilla a ZSP



Perspectiva de la ZSP

# ZONIFICACIÓN PARA LA GESTIÓN DE LA ZSP DE ANDALUCÍA

## FICHA DE PERFIL

Almería\_11

Nueva Almería

Almería

ALMERÍA

Escenario 14

Áreas Urbanas e Industriales Consolidadas

DPMT Sensible



Extensión de la ZSP (m):	100	Perspectiva desde el DPMT a la ZSP:	Frontal
Clasificación suelo ZSP:	Urbano	Figura Protección:	Sin Figura de Protección
Zona Servidumbre Tránsit	Ocupada	Accesibilidad:	Antrópico
Deslinde:	DL-30-AL	Hito:	

Edificaciones en ZI  Uso Residencial, Invernaderos

Infraestructuras en Z  Viario, Tendido eléctrico

Edificaciones en ZSP  Uso Residencial

Infraestructuras en ZSP

Cerramientos en ZSP  Entre edificación

Cultivos en ZSP

Equipamientos deportivos en ZSP  Otros (Circuito vehículos a motor)

ZSP/DPMT  
Fauna

Vegetación   Matorral

Recursos   Recurso territorial o paisajístico

Resíduos   Basuras, Escombros

Tipo de DPMT: Playa

Equipamientos en DPMT:

Ocupación del DPMT  Edificaciones anteriores a la LC (visita en 2008). Cuando se revisa en 2012, gran parte de esas



Frente hacia ZI



Frente hacia el DPMT



Frente desde Orilla a ZSP

# ZONIFICACIÓN PARA LA GESTIÓN DE LA ZSP DE ANDALUCÍA

## FICHA DE PERFIL

Almeria\_12

Desembocadura del Río Andarax

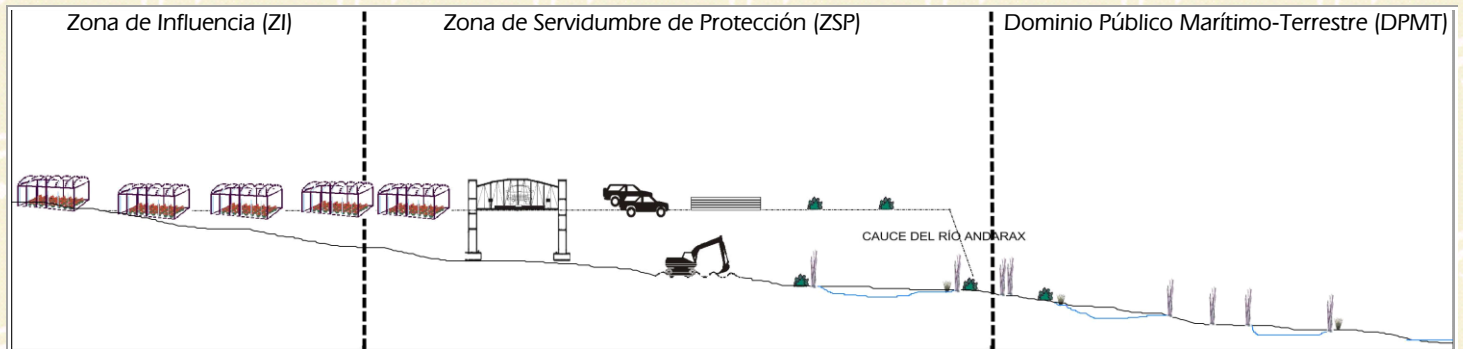
Almería

ALMERÍA

Escenario 5

Áreas Rurales con Usos Agropecuarios tradicionales

DPMT Muy Sensible



Extensión de la ZSP (m):	100	Perspectiva desde el DPMT a la ZSP:	Profunda
Clasificación suelo ZSP:	Urbanizable progra	Figura Protección:	Sin Figura de Protección
Zona Servidumbre Tránsit	Practicable	Accesibilidad:	Natural
Deslinde:	DL-30-AL	Hito:	

Edificaciones en ZI  Invernaderos, Otros (Edificio de Tráfico)

Infraestructuras en Z  Viario

Edificaciones en ZSP

Infraestructuras en ZSP  Viario

Cerramientos en ZSP

Cultivos en ZSP

Equipamientos deportivos en ZSP

Fauna

Vegetación   Matorral, Vegetación de ribera

Recursos

Resíduos   Basuras, Escombros

Tipo de DPMT: Playa, Ribera fluvial

Equipamientos en DPMT:

Ocupación del DPMT



Frente hacia ZI



Frente hacia el DPMT



Perspectiva de la ZSP

# ZONIFICACIÓN PARA LA GESTIÓN DE LA ZSP DE ANDALUCÍA

## FICHA DE PERFIL

Almería\_13

Frente a Desaladora de Almería

Almería

ALMERÍA

Escenario 5

Áreas Rurales con Usos Agropecuarios tradicionales

DPMT Muy Sensible



Extensión de la ZSP (m):	100	Perspectiva desde el DPMT a la ZSP:	Frontal
Clasificación suelo ZSP:	Urbanizable progra	Figura Protección:	Sin Figura de Protección
Zona Servidumbre Tránsit	Practicable	Accesibilidad:	Natural
Deslinde:	DL-30-AL	Hito:	

Edificaciones en ZI  Uso industrial, Uso agropecuario, Invernaderos

Infraestructuras en Z  Viario, Tendido eléctrico

Edificaciones en ZSP

Infraestructuras en ZSP  Tendido eléctrico

Cerramientos en ZSP

Cultivos en ZSP

Equipamientos deportivos en ZSP

ZSP/DPMT  
Fauna

Vegetación   Matorral

Recursos

Resíduos   Basuras, Escombros

Tipo de DPMT: Playa

Equipamientos en DPMT:

Ocupación del DPMT  Escollera



Frente hacia ZI



Frente hacia el DPMT



Frente desde Orilla a ZSP

# ZONIFICACIÓN PARA LA GESTIÓN DE LA ZSP DE ANDALUCÍA

## FICHA DE PERFIL

Almeria_14	Universidad
Almería	ALMERÍA

Escenario 12      Áreas Urbanas con Frentes Residenciales Ordenados      DPMT Sensible



Extensión de la ZSP (m):	100	Perspectiva desde el DPMT a la ZSP:	Frontal
Clasificación suelo ZSP:	Pendiente de CON	Figura Protección:	Sin Figura de Protección
Zona Servidumbre Tránsit	Practicable	Accesibilidad:	Antrópico
Deslinde:	DL-30-AL	Hito:	

Edificaciones en ZI  Otros (Universidad de Almería)

Infraestructuras en Z  Estacionamiento, Viario

---

Edificaciones en ZSP  Otros (Universidad de Almería)

Infraestructuras en ZSP  Estacionamiento, Viario

Cerramientos en ZSP  Entre parcela

Cultivos en ZSP

Equipamientos deportivos en ZSP

---

ZSP/DPMT

Fauna

Vegetación   Árboles, Vegetación ornamental y de jardín

Recursos

Resíduos   Basuras

---

Tipo de DPMT: Playa

Equipamientos en DPMT:

Ocupación del DPMT



Frente hacia ZI



Frente hacia el DPMT



Frente desde Orilla a ZSP



# ZONIFICACIÓN PARA LA GESTIÓN DE LA ZSP DE ANDALUCÍA

## FICHA DE PERFIL

Almería\_15

Carretera de Costacabana hacia la Universidad de Almería

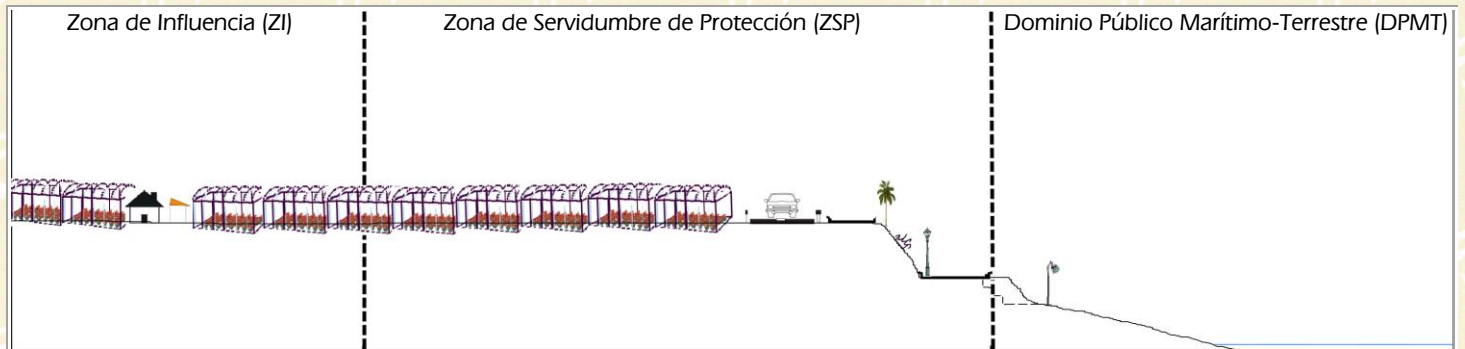
Almería

ALMERÍA

Escenario 10

Áreas Rururbanas

DPMT Sensible



Extensión de la ZSP (m):	100	Perspectiva desde el DPMT a la ZSP:	Profunda
Clasificación suelo ZSP:	Urbano	Figura Protección:	Sin Figura de Protección
Zona Servidumbre Tránsit	Practicable	Accesibilidad:	Antrópico
Deslinde:	DL-30-AL	Hito:	

Edificaciones en ZI  Uso agropecuario, Invernaderos

Infraestructuras en Z  Viario

Edificaciones en ZSP  Invernaderos

Infraestructuras en ZSP  Viario, Carril bici, Paseo marítimo

Cerramientos en ZSP  Entre parcela

Cultivos en ZSP  Hortícolas

Equipamientos deportivos en ZSP

Fauna

Vegetación   Árboles, Vegetación ornamental y de jardín

Recursos

Resíduos

Tipo de DPMT: Playa

Equipamientos en DPMT: Duchas

Ocupación del DPMT  Equipamientos



Frente hacia ZI



Frente desde Orilla a ZSP



Perspectiva de la ZSP

# ZONIFICACIÓN PARA LA GESTIÓN DE LA ZSP DE ANDALUCÍA

## FICHA DE PERFIL

Almería\_16

Carretera de Costacabana dirección a Costacabana

Almería

ALMERÍA

Escenario 10

Áreas Rururbanas

DPMT Sensible



Extensión de la ZSP (m):	100	Perspectiva desde el DPMT a la ZSP:	Frontal
Clasificación suelo ZSP:	Urbano	Figura Protección:	Sin Figura de Protección
Zona Servidumbre Tránsit	Practicable	Accesibilidad:	Antrópico
Deslinde:	DL-7-AL	Hito:	Entre M-6/M-7

Edificaciones en ZI  Uso Residencial, Invernaderos

Infraestructuras en Z  Viario, Tendido eléctrico

Edificaciones en ZSP  Uso Residencial

Infraestructuras en ZSP  Estacionamiento, Viario

Cerramientos en ZSP  Entre parcela

Cultivos en ZSP  Sin determinar

Equipamientos deportivos en ZSP

ZSP/DPMT  
Fauna

Vegetación   Matorral, Herbáceas

Recursos

Resíduos   Basuras, Escombros

Tipo de DPMT: Playa

Equipamientos en DPMT:

Ocupación del DPMT



Frente hacia ZI



Frente hacia el DPMT



Frente desde Orilla a ZSP

# ZONIFICACIÓN PARA LA GESTIÓN DE LA ZSP DE ANDALUCÍA

## FICHA DE PERFIL

Almeria\_17

Costacabana


Almería

ALMERÍA

Escenario 12

Áreas Urbanas con Frentes Residenciales Ordenados

DPMT Sensible



Extensión de la ZSP (m):	20	Perspectiva desde el DPMT a la ZSP:	Frontal
Clasificación suelo ZSP:	Urbano	Figura Protección:	Sin Figura de Protección
Zona Servidumbre Tránsit	Practicable	Accesibilidad:	Antrópico
Deslinde:	DL-7-AL	Hito:	M-20

Edificaciones en ZI  Uso Residencial, Uso industrial, Otros (Aeropuerto de Almería)

Infraestructuras en Z  Viario

Edificaciones en ZSP  Uso Residencial

Infraestructuras en ZSP  Estacionamiento, Viario, Paseo marítimo

Cerramientos en ZSP  Entre edificación

Cultivos en ZSP

Equipamientos deportivos en ZSP

Fauna

Vegetación   Árboles

Recursos

Resíduos

Tipo de DPMT: Playa

Equipamientos en DPMT: Duchas, Aseos-Vestuarios, Accesos

Ocupación del DPMT  Equipamientos



Frente hacia ZI



Frente hacia el DPMT



Frente desde Orilla a ZSP

# ZONIFICACIÓN PARA LA GESTIÓN DE LA ZSP DE ANDALUCÍA

## FICHA DE PERFIL

Almería\_18

Parque del Perdigal

Almería

ALMERÍA

Escenario 3

Áreas Naturales de Calidad Ambiental

DPMT Muy Sensible



Extensión de la ZSP (m):	100	Perspectiva desde el DPMT a la ZSP:	Media
Clasificación suelo ZSP:	Urbanizable progra	Figura Protección:	Sin Figura de Protección
Zona Servidumbre Tránsit	Practicable	Accesibilidad:	Antrópico Integrado
Deslinde:	DL-7-AL	Hito:	M-50

Edificaciones en ZI  Otros (Aeropuerto de Almería)

Infraestructuras en Z  Estacionamiento, Viario

Edificaciones en ZSP

Infraestructuras en ZSP  Estacionamiento, Viario

Cerramientos en ZSP

Cultivos en ZSP

Equipamientos deportivos en ZSP

### ZSP/DPMT

Fauna   Aves marinas, Aves terrestres

Vegetación   Árboles, Vegetación de dunas

Recursos   Recurso territorial o paisajístico

Resíduos

Tipo de DPMT: Playa

Equipamientos en DPMT:

Ocupación del DPMT



Frente hacia ZI



Frente hacia el DPMT



Frente desde Orilla a ZSP

# ZONIFICACIÓN PARA LA GESTIÓN DE LA ZSP DE ANDALUCÍA

## FICHA DE PERFIL

Almería\_19

Carretera de Cabo de Gata junto a la Jaima de Costacabana

Almería

ALMERÍA

Escenario 3

Áreas Naturales de Calidad Ambiental

DPMT Muy Sensible



Extensión de la ZSP (m):	100	Perspectiva desde el DPMT a la ZSP:	Profunda
Clasificación suelo ZSP:	Urbanizable progra	Figura Protección:	Sin Figura de Protección
Zona Servidumbre Tránsit	Practicable	Accesibilidad:	Antrópico
Deslinde:	DL-7-AL	Hito:	M-62

Edificaciones en ZI  Otros (Aeropuerto de Almería)

Infraestructuras en Z  Viario

Edificaciones en ZSP

Infraestructuras en ZSP  Viario

Cerramientos en ZSP

Cultivos en ZSP

Equipamientos deportivos en ZSP

### ZSP/DPMT

Fauna   Aves terrestres

Vegetación   Árboles, Matorral, Vegetación de dunas

Recursos

Resíduos   Basuras

Tipo de DPMT: Playa

Equipamientos en DPMT: Chiringuitos

Ocupación del DPMT  Equipamientos



Frente hacia ZI



Frente hacia el DPMT



Frente desde Orilla a ZSP

# ZONIFICACIÓN PARA LA GESTIÓN DE LA ZSP DE ANDALUCÍA

## FICHA DE PERFIL

Almeria\_20

Castell del Rey

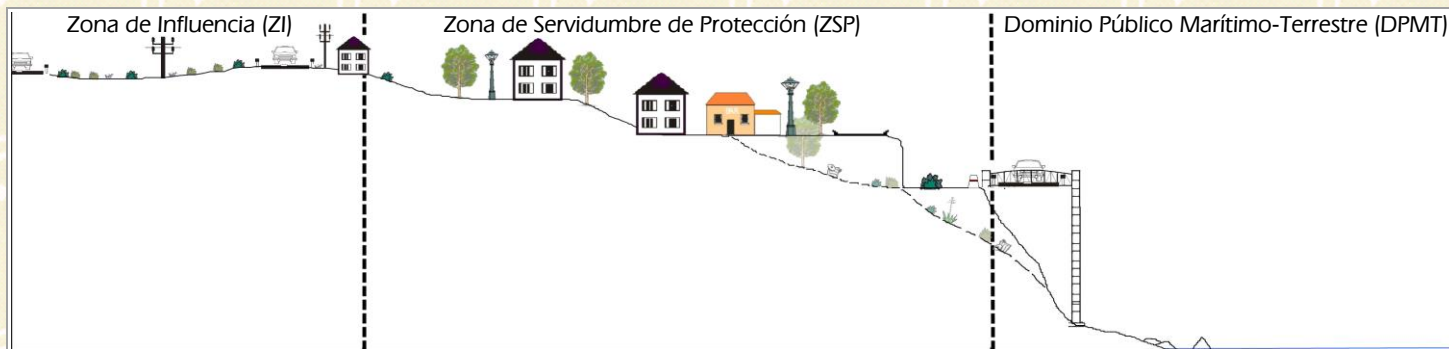
Almería

ALMERÍA

Escenario 12

Áreas Urbanas con Frentes Residenciales Ordenados

DPMT Sensible



Extensión de la ZSP (m):	100	Perspectiva desde el DPMT a la ZSP:	Frontal
Clasificación suelo ZSP:	Urbano	Figura Protección:	Sin Figura de Protección
Zona Servidumbre Tránsit	Impracticable	Accesibilidad:	Sin accesibilidad
Deslinde:	DES01/06/04/0006	Hito:	

Edificaciones en ZI  Uso Residencial, Uso hostelero

Infraestructuras en Z  Viario, Tendido eléctrico

Edificaciones en ZSP  Uso Residencial

Infraestructuras en ZSP  Viario

Cerramientos en ZSP  Entre parcela

Cultivos en ZSP

Equipamientos deportivos en ZSP

ZSP/DPMT  
Fauna

Vegetación   Árboles, Matorral

Recursos

Resíduos   Basuras, Escombros

Tipo de DPMT: Acantilado

Equipamientos en DPMT:

Ocupación del DPMT  Carretera N-340



Frente hacia ZI



Frente hacia el DPMT



Frente desde Orilla a ZSP

Almería\_21

El Toyo


Almería

ALMERÍA

Escenario 12

Áreas Urbanas con Frentes Residenciales Ordenados

DPMT Sensible



Extensión de la ZSP (m):	100	Perspectiva desde el DPMT a la ZSP:	Frontal
Clasificación suelo ZSP:	Urbano	Figura Protección:	Sin Figura de Protección
Zona Servidumbre Tránsit	Practicable	Accesibilidad:	Antrópico Integrado
Deslinde:	DL-7-AL	Hito:	M-104

Edificaciones en ZI  Uso Residencial, Uso hotelero

Infraestructuras en Z  Estacionamiento, Viario

Edificaciones en ZSP

Infraestructuras en ZSP  Paseo marítimo

Cerramientos en ZSP

Cultivos en ZSP

Equipamientos deportivos en ZSP

ZSP/DPMT

Fauna

Vegetación   Árboles, Matorral

Recursos   Recurso territorial o paisajístico

Resíduos   Vertidos

Tipo de DPMT: Playa

Equipamientos en DPMT: Duchas, Papeleras, Aseos-Vestuarios, Accesos

Ocupación del DPMT  Equipamientos, Casa Fuerte de El Toyo



Frente hacia el DPMT



Frente desde Orilla a ZSP



Perspectiva de la ZSP

# ZONIFICACIÓN PARA LA GESTIÓN DE LA ZSP DE ANDALUCÍA

## FICHA DE PERFIL

Almeria\_22

El Alquíán-Gasoducto

Almería

ALMERÍA

Escenario 1

Áreas Naturales de Elevada Calidad Ambiental

DPMT Muy Sensible



Extensión de la ZSP (m):	100	Perspectiva desde el DPMT a la ZSP:	Media
Clasificación suelo ZSP:	Urbanizable	Figura Protección:	Sin Figura de Protección
Zona Servidumbre Tránsit	Practicable	Accesibilidad:	Natural
Deslinde:	DL-7-AL	Hito:	M-80

Edificaciones en ZI  Obras

Infraestructuras en Z  Viario

Edificaciones en ZSP  Obras

Infraestructuras en ZSP

Cerramientos en ZSP

Cultivos en ZSP

Equipamientos deportivos en ZSP

ZSP/DPMT

Fauna   Aves terrestres, Mamíferos, Reptiles, Anfíbios

Vegetación   Matorral, Herbáceas

Recursos

Resíduos

Tipo de DPMT: Playa

Equipamientos en DPMT:

Ocupación del DPMT



Frente hacia ZI



Frente hacia el DPMT



Frente desde Orilla a ZSP



# ZONIFICACIÓN PARA LA GESTIÓN DE LA ZSP DE ANDALUCÍA

## FICHA DE PERFIL

Almería\_23

Retamar

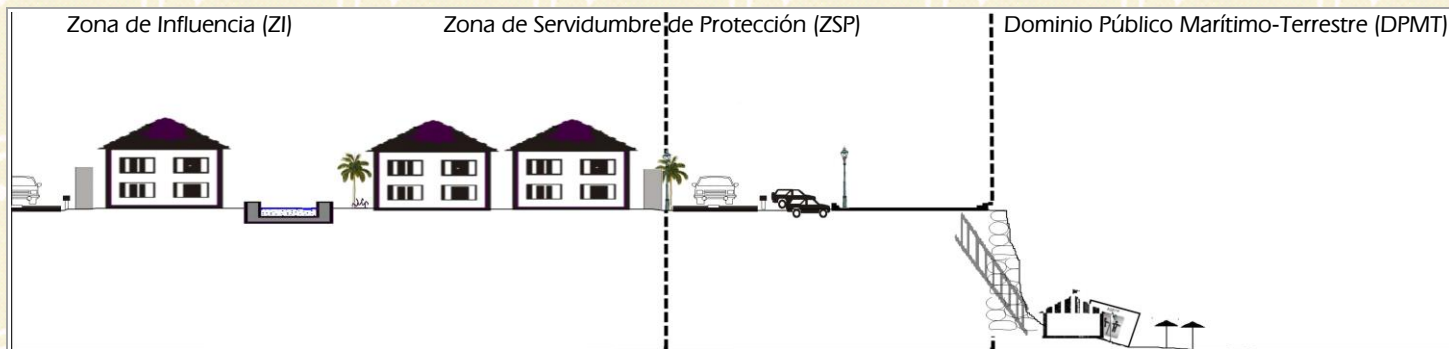
Almería

ALMERÍA

Escenario 12

Áreas Urbanas con Frentes Residenciales Ordenados

DPMT Sensible



Extensión de la ZSP (m):	20	Perspectiva desde el DPMT a la ZSP:	Frontal
Clasificación suelo ZSP:	Urbano	Figura Protección:	Sin Figura de Protección
Zona Servidumbre Tránsit	Practicable	Accesibilidad:	Antrópico
Deslinde:	DL-7-AL	Hito:	M-114

Edificaciones en ZI  Uso Residencial, Uso hostelero

Infraestructuras en Z  Estacionamiento, Viario

Edificaciones en ZSP

Infraestructuras en ZSP  Estacionamiento, Viario, Infraestructura urbana, Paseo marítimo

Cerramientos en ZSP

Cultivos en ZSP

Equipamientos deportivos en ZSP

ZSP/DPMT  
Fauna

Vegetación   Árboles

Recursos

Resíduos

Tipo de DPMT: Playa

Equipamientos en DPMT: Duchas, Papeleras, Carteles informativos, Aseos-Vestuarios, Cruz Roja, Limpieza mecanizada, Chirín

Ocupación del DPMT  Equipamientos y algunos chiringuitos



Frente hacia ZI



Frente desde Orilla a ZSP



Perspectiva de la ZSP

# ZONIFICACIÓN PARA LA GESTIÓN DE LA ZSP DE ANDALUCÍA

## FICHA DE PERFIL

Almería\_24

Torregarcía

Almería

ALMERÍA

Escenario 1

Áreas Naturales de Elevada Calidad Ambiental

DPMT Muy Sensible



Extensión de la ZSP (m):	100	Perspectiva desde el DPMT a la ZSP:	Profunda
Clasificación suelo ZSP:	No urbanizable	Figura Protección:	Parque Natural
Zona Servidumbre Tránsito	Practicable	Accesibilidad:	Natural
Deslinde:	DL-15-AL	Hito:	Entre M-27/M-28

Edificaciones en ZI

Infraestructuras en Z  Viario

Edificaciones en ZSP

Infraestructuras en ZSP  Viario

Cerramientos en ZSP

Cultivos en ZSP

Equipamientos deportivos en ZSP

ZSP/DPMT

Fauna   Aves terrestres, Mamíferos, Reptiles, Anfíbios

Vegetación   Matorral, Vegetación de dunas

Recursos   Recurso cultural, Recurso territorial o paisajístico

Resíduos

Tipo de DPMT: Playa

Equipamientos en DPMT: Contenedores

Ocupación del DPMT  Equipamientos



Frente hacia ZI



Frente hacia el DPMT



Frente desde Orilla a ZSP

# ZONIFICACIÓN PARA LA GESTIÓN DE LA ZSP DE ANDALUCÍA

## FICHA DE PERFIL

Almeria\_25

La Aladraba de Monteleva

Almería

ALMERÍA

Escenario 9

Áreas Rururbanas

DPMT Muy Sensible



Extensión de la ZSP (m):	580	Perspectiva desde el DPMT a la ZSP:	Media
Clasificación suelo ZSP:	No urbanizable	Figura Protección:	Parque Natural
Zona Servidumbre Tránsit	Practicable	Accesibilidad:	Natural
Deslinde:	DL-37-AL	Hito:	

Edificaciones en ZI  Uso Residencial

Infraestructuras en Z  Viario, Infraestructura urbana

Edificaciones en ZSP  Uso Residencial, Uso agropecuario, Otros (Iglesia de La Aladraba de Monteleva y Pe

Infraestructuras en ZSP

Cerramientos en ZSP  Entre parcela

Cultivos en ZSP

Equipamientos deportivos en ZSP

ZSP/DPMT

Fauna   Aves marinas, Aves acuáticas

Vegetación   Matorral

Recursos   Recurso natural, Recurso cultural

Resíduos

Tipo de DPMT: Playa

Equipamientos en DPMT:

Ocupación del DPMT



Frente hacia ZI



Frente hacia el DPMT



Perspectiva de la ZSP

**Berja**

**[Volver al índice](#)**

# ZONIFICACIÓN PARA LA GESTIÓN DE LA ZSP DE ANDALUCÍA

## FICHA DE PERFIL

Berja\_01

Paseo marítimo de Balanegra


Almería

BERJA

Escenario 12

Áreas Urbanas con Frentes Residenciales Ordenados

DPMT Sensible



Extensión de la ZSP (m):	20	Perspectiva desde el DPMT a la ZSP:	Profunda
Clasificación suelo ZSP:	Urbano	Figura Protección:	Sin Figura de Protección
Zona Servidumbre Tránsito	Practicable	Accesibilidad:	Antrópico
Deslinde:	DL-14-AL	Hito:	Entre M-17/M-18

Edificaciones en ZI  Uso Residencial, Invernaderos

Infraestructuras en Z  Estacionamiento, Viario

Edificaciones en ZSP  Equipamiento infantil

Infraestructuras en ZSP  Paseo marítimo

Cerramientos en ZSP

Cultivos en ZSP

Equipamientos deportivos en ZSP  Equipamiento infantil

Fauna

Vegetación   Árboles, Herbáceas, Vegetación ornamental y de jardín

Recursos

Resíduos

Tipo de DPMT: Playa

Equipamientos en DPMT: Duchas, Aseos-Vestuarios, Pasarela, Otros (Obras)

Ocupación del DPMT  Equipamientos



Frente hacia ZI



Frente desde Orilla a ZSP



Perspectiva de la ZSP

# ZONIFICACIÓN PARA LA GESTIÓN DE LA ZSP DE ANDALUCÍA

## FICHA DE PERFIL

Berja\_02

Paseo marítimo (Z)


Almería

BERJA

Escenario 12

Áreas Urbanas con Frentes Residenciales Ordenados

DPMT Sensible



Extensión de la ZSP (m):	20	Perspectiva desde el DPMT a la ZSP:	Profunda
Clasificación suelo ZSP:	Urbano	Figura Protección:	Sin Figura de Protección
Zona Servidumbre Tránsito	Practicable	Accesibilidad:	Antrópico
Deslinde:	DL-14-AL	Hito:	M-19

Edificaciones en ZI

Infraestructuras en Z  Estacionamiento, Viario

Edificaciones en ZSP  Uso hostelero

Infraestructuras en ZSP  Paseo marítimo

Cerramientos en ZSP

Cultivos en ZSP

Equipamientos deportivos en ZSP

ZSP/DPMT

Fauna

Vegetación   Árboles, Vegetación ornamental y de jardín

Recursos

Resíduos   Basuras

Tipo de DPMT: Playa

Equipamientos en DPMT: Duchas, Papeleras, Pasarela, Otros (Obras)

Ocupación del DPMT  Equipamientos



Frente hacia ZI



Frente hacia el DPMT



Frente desde Orilla a ZSP

# ZONIFICACIÓN PARA LA GESTIÓN DE LA ZSP DE ANDALUCÍA

## FICHA DE PERFIL

Berja\_03

Playa de Balanegra (dirección Adra)

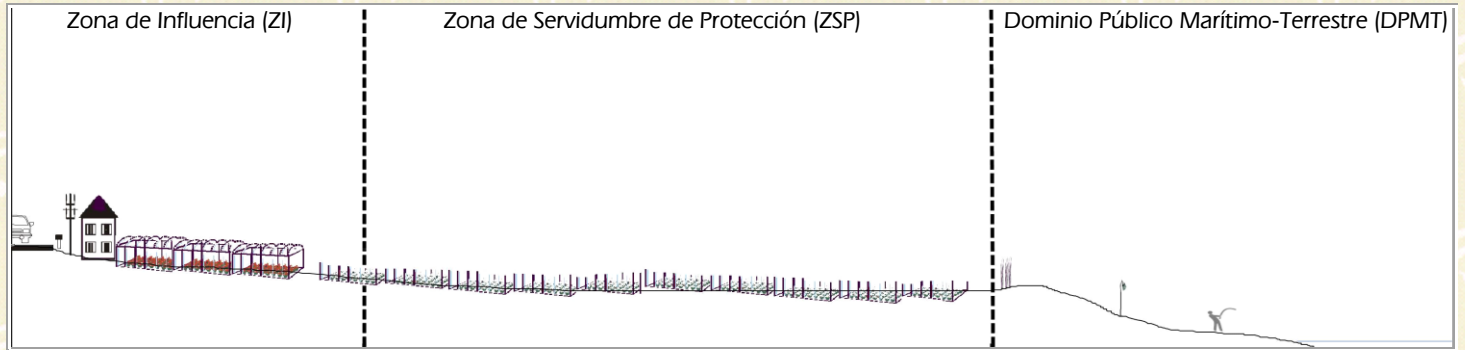
Almería

BERJA

Escenario 7

Áreas Rurales con Usos Agropecuarios Intensivos

DPMT Muy Sensible



Extensión de la ZSP (m):	100	Perspectiva desde el DPMT a la ZSP:	Profunda
Clasificación suelo ZSP:	No urbanizable	Figura Protección:	Sin Figura de Protección
Zona Servidumbre Tránsit	Practicable	Accesibilidad:	Antrópico
Deslinde:	DL-14-AL	Hito:	M-13

Edificaciones en ZI  Uso Residencial, Uso agropecuario, Invernaderos

Infraestructuras en Z  Viario

Edificaciones en ZSP  Invernaderos

Infraestructuras en ZSP

Cerramientos en ZSP  Entre parcela

Cultivos en ZSP

Equipamientos deportivos en ZSP

Fauna   ZSP/DPMT

Vegetación   Vegetación de ribera, Pastizal

Recursos

Resíduos

Tipo de DPMT: Playa

Equipamientos en DPMT:

Ocupación del DPMT



Frente hacia ZI



Frente hacia el DPMT



Frente desde Orilla a ZSP

# ZONIFICACIÓN PARA LA GESTIÓN DE LA ZSP DE ANDALUCÍA

## FICHA DE PERFIL

Berja\_04

Rambla del Saltadero

Almería

BERJA

Escenario 9

Áreas Rururbanas

DPMT Muy Sensible



Extensión de la ZSP (m):	100	Perspectiva desde el DPMT a la ZSP:	Profunda
Clasificación suelo ZSP:	No urbanizable	Figura Protección:	Sin Figura de Protección
Zona Servidumbre Tránsit	Practicable	Accesibilidad:	Natural
Deslinde:	DL-14-AL	Hito:	M-37

Edificaciones en ZI  Uso agropecuario, Invernaderos

Infraestructuras en Z  Tendido eléctrico, Otros (Encauzamiento de rambla)

Edificaciones en ZSP  Uso Residencial

Infraestructuras en ZSP  Tendido eléctrico

Cerramientos en ZSP  Entre parcela

Cultivos en ZSP

Equipamientos deportivos en ZSP  Pista deportiva

ZSP/DPMT

Fauna

Vegetación   Árboles, Matorral, Vegetación ornamental y de jardín

Recursos

Resíduos   Basuras, Otros

Tipo de DPMT: Playa, Dunas

Equipamientos en DPMT: Duchas, Contenedores, Aseos-Vestuarios, Pasarela, Otros (Cerramiento frontal de una parcela, conta

Ocupación del DPMT  Equipamientos



Frente hacia ZI



Frente hacia el DPMT



Frente desde Orilla a ZSP



# ZONIFICACIÓN PARA LA GESTIÓN DE LA ZSP DE ANDALUCÍA

## FICHA DE PERFIL

Berja\_05

Límite Adra-Berja


Almería

BERJA

Escenario 7

Áreas Rurales con Usos Agropecuarios Intensivos

DPMT Muy Sensible



Extensión de la ZSP (m):	100	Perspectiva desde el DPMT a la ZSP:	Frontal
Clasificación suelo ZSP:	No urbanizable	Figura Protección:	Sin Figura de Protección
Zona Servidumbre Tránsit	Practicable	Accesibilidad:	Antrópico
Deslinde:	DL-14-AL	Hito:	Entre M-2/M-3

Edificaciones en ZI  Uso Residencial, Uso agropecuario, Invernaderos

Infraestructuras en Z  Viario, Tendido eléctrico

Edificaciones en ZSP  Uso Residencial, Invernaderos

Infraestructuras en ZSP

Cerramientos en ZSP  Entre parcela

Cultivos en ZSP  Hortícolas

Equipamientos deportivos en ZSP

### ZSP/DPMT

Fauna   Aves marinas

Vegetación   Matorral, Herbáceas

Recursos

Resíduos   Basuras, Resíduos orgánicos

Tipo de DPMT: Playa

Equipamientos en DPMT:

Ocupación del DPMT



Frente hacia ZI



Frente hacia el DPMT



Frente desde Orilla a ZSP

# ZONIFICACIÓN PARA LA GESTIÓN DE LA ZSP DE ANDALUCÍA

## FICHA DE PERFIL

Berja\_06

Playa de Balanegra

Almería

BERJA

Escenario 7

Áreas Rurales con Usos Agropecuarios Intensivos

DPMT Muy Sensible



Extensión de la ZSP (m):	100	Perspectiva desde el DPMT a la ZSP:	Profunda
Clasificación suelo ZSP:	Urbano	Figura Protección:	Sin Figura de Protección
Zona Servidumbre Tránsit	Practicable	Accesibilidad:	Antrópico
Deslinde:	DL-14-AL	Hito:	Entre M-6/M-7

Edificaciones en ZI  Uso agropecuario, Invernaderos

Infraestructuras en Z  Viario

Edificaciones en ZSP

Infraestructuras en ZSP  Tendido eléctrico

Cerramientos en ZSP  Entre parcela

Cultivos en ZSP

Equipamientos deportivos en ZSP

ZSP/DPMT  
Fauna

Vegetación   Árboles, Matorral, Herbáceas

Recursos

Resíduos   Resíduos plásticos

Tipo de DPMT: Playa

Equipamientos en DPMT:

Ocupación del DPMT



Frente hacia ZI



Frente hacia el DPMT



Frente desde Orilla a ZSP

# ZONIFICACIÓN PARA LA GESTIÓN DE LA ZSP DE ANDALUCÍA

## FICHA DE PERFIL

Berja\_07

Balanegra

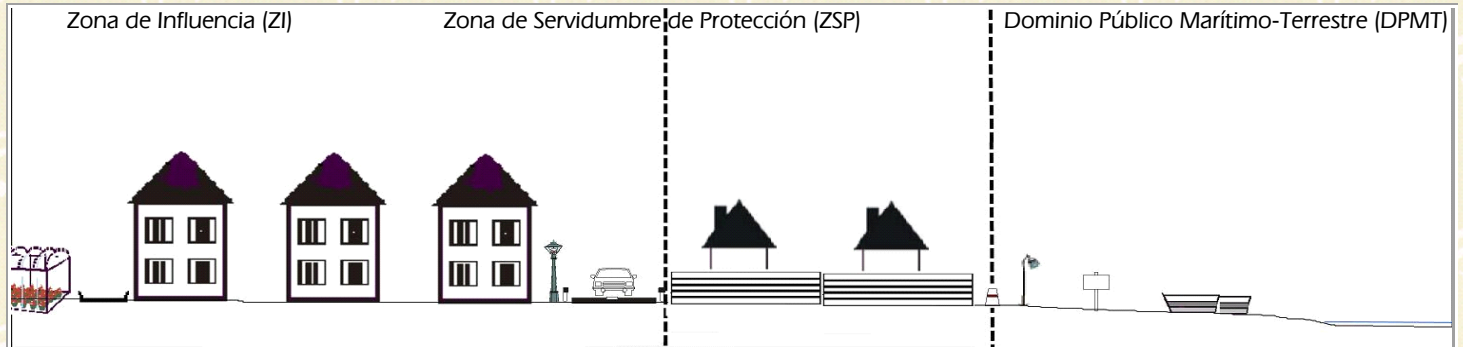
Almería

BERJA

Escenario 12

Áreas Urbanas con Frentes Residenciales Ordenados

DPMT Sensible



Extensión de la ZSP (m):	20	Perspectiva desde el DPMT a la ZSP:	Frontal
Clasificación suelo ZSP:	Urbano	Figura Protección:	Sin Figura de Protección
Zona Servidumbre Tránsit	Ocupada	Accesibilidad:	Antrópico
Deslinde:	DL-14-AL	Hito:	M-26

Edificaciones en ZI  Uso Residencial, Invernaderos

Infraestructuras en Z  Viario, Tendido eléctrico

Edificaciones en ZSP  Uso Residencial

Infraestructuras en ZSP  Viario, Tendido eléctrico

Cerramientos en ZSP  Entre edificación

Cultivos en ZSP

Equipamientos deportivos en ZSP

Fauna   ZSP/DPMT

Vegetación

Recursos

Resíduos   Basuras

Tipo de DPMT: Playa

Equipamientos en DPMT: Duchas, Papeleras, Carteles informativos

Ocupación del DPMT  Equipamientos. Ocupación parcial por fachadas de viviendas



Frente hacia ZI



Frente hacia el DPMT



Frente desde Orilla a ZSP

# Carboneras

**[Volver al índice](#)**

# ZONIFICACIÓN PARA LA GESTIÓN DE LA ZSP DE ANDALUCÍA

## FICHA DE PERFIL

Carboneras\_01

Playa del Algarrobico


Almería

CARBONERAS

Escenario 9

Áreas Rururbanas

DPMT Muy Sensible



Extensión de la ZSP (m):	100	Perspectiva desde el DPMT a la ZSP:	Frontal
Clasificación suelo ZSP:	Urbanizable progra	FiguraProteccion:	Parque Natural
Zona Servidumbre Tránsit	Practicable	Accesibilidad:	Natural
Deslinde:	DL-20-AL	Hito:	M-56

Edificaciones en ZI

Infraestructuras en Z  Viario, Tendido eléctrico

Edificaciones en ZSP  Uso Residencial

Infraestructuras en ZSP  Viario, Tendido eléctrico

Cerramientos en ZSP

Cultivos en ZSP

Equipamientos deportivos en ZSP

ZSP/DPMT

Fauna   Reptiles

Vegetación   Herbáceas, Vegetación ornamental y de jardín

Recursos

Resíduos

Tipo de DPMT: Playa

Equipamientos en DPMT:

Ocupación del DPMT



Frente hacia ZI



Frente hacia el DPMT



Frente desde Orilla a ZSP

# ZONIFICACIÓN PARA LA GESTIÓN DE LA ZSP DE ANDALUCÍA

## FICHA DE PERFIL

Carboneras\_02

Hotel el Algarrobico

Almería

CARBONERAS

Escenario 9

Áreas Rururbanas

DPMT Muy Sensible



Extensión de la ZSP (m):	100	Perspectiva desde el DPMT a la ZSP:	Frontal
Clasificación suelo ZSP:	Urbanizable progra	Figura Protección:	Parque Natural
Zona Servidumbre Tránsit	Practicable	Accesibilidad:	Antrópico
Deslinde:	DL-20-AL	Hito:	Entre M-50/M-51

Edificaciones en ZI  Obras

Infraestructuras en Z  Viario, Tendido eléctrico

Edificaciones en ZSP  Uso hotelero

Infraestructuras en ZSP  Viario

Cerramientos en ZSP

Cultivos en ZSP

Equipamientos deportivos en ZSP

ZSP/DPMT

Fauna

Vegetación   Herbáceas

Recursos

Resíduos

Tipo de DPMT: Playa

Equipamientos en DPMT:

Ocupación del DPMT



Frente hacia ZI



Frente hacia el DPMT



Frente desde Orilla a ZSP

# ZONIFICACIÓN PARA LA GESTIÓN DE LA ZSP DE ANDALUCÍA

## FICHA DE PERFIL

Carboneras\_03

Playa del Algarrobico

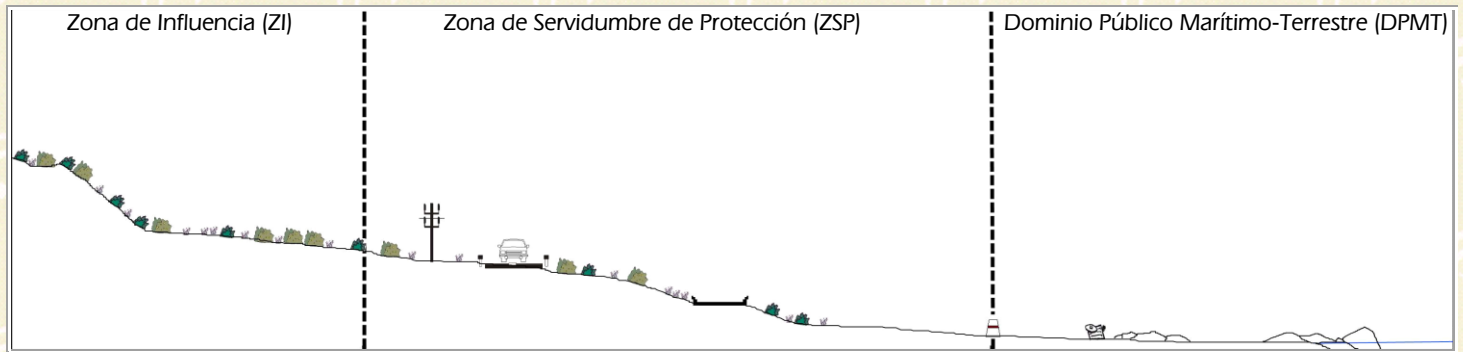
Almería

CARBONERAS

Escenario 3

Áreas Naturales de Calidad Ambiental

DPMT Muy Sensible



Extensión de la ZSP (m):	100	Perspectiva desde el DPMT a la ZSP:	Profunda
Clasificación suelo ZSP:	Urbanizable progra	Figura Protección:	Sin Figura de Protección
Zona Servidumbre Tránsit	Practicable	Accesibilidad:	Natural
Deslinde:	DL-20-AL	Hito:	M-31

Edificaciones en ZI

Infraestructuras en Z  Viario, Tendido eléctrico

Edificaciones en ZSP

Infraestructuras en ZSP  Viario, Tendido eléctrico

Cerramientos en ZSP

Cultivos en ZSP

Equipamientos deportivos en ZSP

### ZSP/DPMT

Fauna   Reptiles

Vegetación   Matorral, Herbáceas

Recursos

Resíduos   Basuras

Tipo de DPMT: Playa

Equipamientos en DPMT:

Ocupación del DPMT



Frente hacia ZI



Frente hacia el DPMT



Frente desde Orilla a ZSP

# ZONIFICACIÓN PARA LA GESTIÓN DE LA ZSP DE ANDALUCÍA

## FICHA DE PERFIL

Carboneras\_04

Puntazo del Rayo

Almería

CARBONERAS

Escenario 3

Áreas Naturales de Calidad Ambiental

DPMT Muy Sensible



Extensión de la ZSP (m):	100	Perspectiva desde el DPMT a la ZSP:	Media
Clasificación suelo ZSP:	No urbanizable	Figura Protección:	Sin Figura de Protección
Zona Servidumbre Tránsit	Practicable	Accesibilidad:	Natural
Deslinde:	DL-20-AL	Hito:	M-22

Edificaciones en ZI

Infraestructuras en Z  Viario, Tendido eléctrico

Edificaciones en ZSP

Infraestructuras en ZSP  Viario

Cerramientos en ZSP

Cultivos en ZSP

Equipamientos deportivos en ZSP

Fauna   Aves marinas, Aves terrestres

Vegetación   Matorral, Herbáceas

Recursos

Resíduos   Basuras

Tipo de DPMT: Playa

Equipamientos en DPMT:

Ocupación del DPMT



Frente hacia ZI



Frente hacia el DPMT



Frente desde Orilla a ZSP



# ZONIFICACIÓN PARA LA GESTIÓN DE LA ZSP DE ANDALUCÍA

## FICHA DE PERFIL

Carboneras\_05

Paseo de Carboneras


Almería

CARBONERAS

Escenario 13

Áreas Urbanas e Industriales Consolidadas

DPMT Muy Sensible



Extensión de la ZSP (m):	13	Perspectiva desde el DPMT a la ZSP:	Frontal
Clasificación suelo ZSP:	Urbano	Figura Protección:	Sin Figura de Protección
Zona Servidumbre Tránsit	Practicable	Accesibilidad:	Antrópico
Deslinde:	DL-19-AL	Hito:	Entre M-28/M-29

Edificaciones en ZI  Uso Residencial, Uso hotelero, Uso hostelero

Infraestructuras en Z  Infraestructura urbana

Edificaciones en ZSP  Uso Residencial, Uso hostelero, Otros (Comercio)

Infraestructuras en ZSP  Viario, Paseo marítimo

Cerramientos en ZSP

Cultivos en ZSP

Equipamientos deportivos en ZSP

ZSP/DPMT  
Fauna

Vegetación   Árboles, Vegetación ornamental y de jardín

Recursos

Resíduos

Tipo de DPMT: Playa

Equipamientos en DPMT: Duchas, Papeleras, Contenedores, Aseos-Vestuarios, Accesos, Chiringuitos, Otros (Paseo marítimo)

Ocupación del DPMT  Equipamientos



Frente hacia ZI



Frente hacia el DPMT



Frente desde Orilla a ZSP

Carboneras\_06

Paseo de Carboneras junto al puerto pesquero

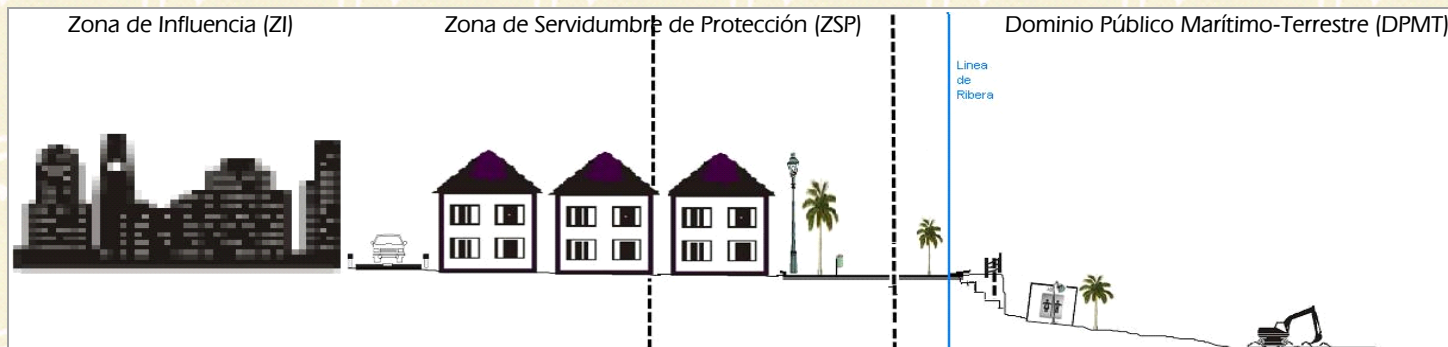
Almería

CARBONERAS

Escenario 13

Áreas Urbanas e Industriales Consolidadas

DPMT Muy Sensible



Extensión de la ZSP (m):	17	Perspectiva desde el DPMT a la ZSP:	Frontal
Clasificación suelo ZSP:	Urbano	Figura Protección:	Sin Figura de Protección
Zona Servidumbre Tránsito	Practicable	Accesibilidad:	Antrópico
Deslinde:	DL-19-AL	Hito:	M-17

Edificaciones en ZI  Uso Residencial

Infraestructuras en Z  Infraestructura urbana

Edificaciones en ZSP  Uso Residencial

Infraestructuras en ZSP  Viario, Paseo marítimo

Cerramientos en ZSP

Cultivos en ZSP

Equipamientos deportivos en ZSP

ZSP/DPMT

Fauna

Vegetación   Árboles

Recursos

Residuos

Tipo de DPMT: Playa

Equipamientos en DPMT: Duchas, Papeleras, Aseos-Vestuarios, Accesos

Ocupación del DPMT  Equipamientos



Frente hacia ZI



Frente hacia el DPMT



Frente desde Orilla a ZSP

# ZONIFICACIÓN PARA LA GESTIÓN DE LA ZSP DE ANDALUCÍA

## FICHA DE PERFIL

Carboneras\_07

Playa del Corralico-Puerto de la cementera Holcim


Almería

CARBONERAS

Escenario 14

Áreas Urbanas e Industriales Consolidadas

DPMT Sensible



Extensión de la ZSP (m):	100	Perspectiva desde el DPMT a la ZSP:	Media
Clasificación suelo ZSP:	No urbanizable	Figura Protección:	Parque Natural
Zona Servidumbre Tránsit	Practicable	Accesibilidad:	Antrópico
Deslinde:	DL-24-AL	Hito:	M-170

Edificaciones en ZI  Uso industrial

Infraestructuras en Z  Estacionamiento, Viario, Tendido eléctrico

Edificaciones en ZSP  Uso industrial

Infraestructuras en ZSP  Viario

Cerramientos en ZSP  Entre parcela

Cultivos en ZSP

Equipamientos deportivos en ZSP

Fauna   ZSP/DPMT

Vegetación   Vegetación de ribera

Recursos

Resíduos   Basuras

Tipo de DPMT: Playa

Equipamientos en DPMT: Otros (Cerramiento)

Ocupación del DPMT



Frente hacia ZI



Frente hacia el DPMT



Frente desde Orilla a ZSP

# ZONIFICACIÓN PARA LA GESTIÓN DE LA ZSP DE ANDALUCÍA

## FICHA DE PERFIL

Carboneras\_08

Carretera de Aguamarga (entre puerto pesquero y puerto de la térmica)

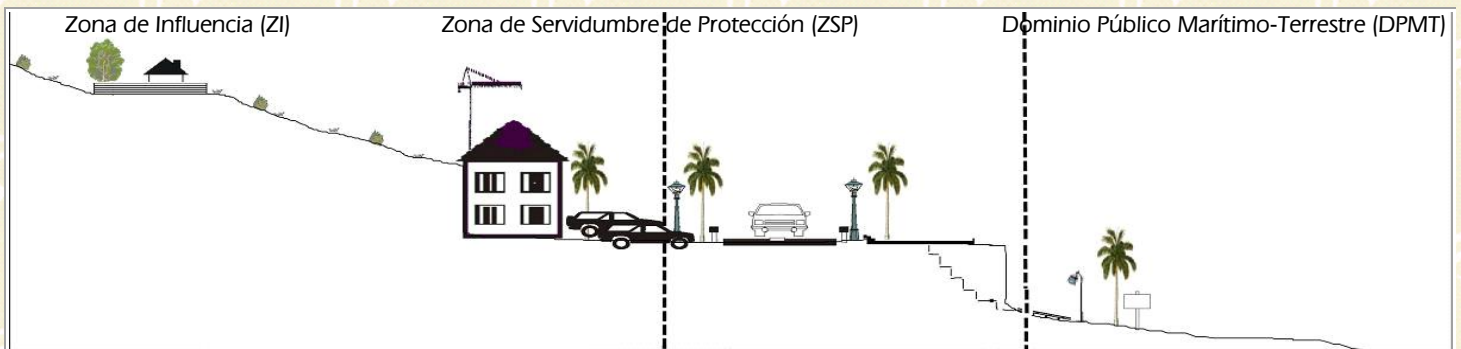
Almería

CARBONERAS

Escenario 13

Áreas Urbanas e Industriales Consolidadas

DPMT Muy Sensible



Extensión de la ZSP (m):	20	Perspectiva desde el DPMT a la ZSP:	Frontal
Clasificación suelo ZSP:	Urbanizable progra	Figura Protección:	Sin Figura de Protección
Zona Servidumbre Tránsit	Impracticable	Accesibilidad:	Antrópico
Deslinde:	DL-19-AL	Hito:	Entre M-4/M-5

Edificaciones en ZI  Uso Residencial, Obras

Infraestructuras en Z  Viario

Edificaciones en ZSP

Infraestructuras en ZSP  Estacionamiento, Viario, Paseo marítimo

Cerramientos en ZSP

Cultivos en ZSP

Equipamientos deportivos en ZSP

ZSP/DPMT

Fauna

Vegetación   Árboles

Recursos

Residuos   Basuras

Tipo de DPMT: Playa

Equipamientos en DPMT: Duchas, Papeleras, Carteles informativos, Accesos

Ocupación del DPMT  Equipamientos



Frente hacia ZI



Frente hacia el DPMT



Frente desde Orilla a ZSP

# ZONIFICACIÓN PARA LA GESTIÓN DE LA ZSP DE ANDALUCÍA

## FICHA DE PERFIL

Carboneras\_09

Los Muertos


Almería

CARBONERAS

Escenario 1

Áreas Naturales de Elevada Calidad Ambiental

DPMT Muy Sensible



Extensión de la ZSP (m):	100	Perspectiva desde el DPMT a la ZSP:	Media
Clasificación suelo ZSP:	No urbanizable	Figura Protección:	Parque Natural
Zona Servidumbre Tránsit	Practicable	Accesibilidad:	Natural
Deslinde:	DL-24-AL	Hito:	M-137

- Edificaciones en ZI  Otros (Punto de información turística)
- Infraestructuras en Z  Estacionamiento, Viario, Tendido eléctrico

- Edificaciones en ZSP
- Infraestructuras en ZSP
- Cerramientos en ZSP
- Cultivos en ZSP
- Equipamientos deportivos en ZSP

- ZSP/DPMT
- Fauna   Aves terrestres, Reptiles
- Vegetación   Matorral, Herbáceas
- Recursos
- Resíduos   Basuras

- Tipo de DPMT: Playa
- Equipamientos en DPMT:
- Ocupación del DPMT



Frente hacia ZI



Frente hacia el DPMT



Frente desde Orilla a ZSP

# ZONIFICACIÓN PARA LA GESTIÓN DE LA ZSP DE ANDALUCÍA

## FICHA DE PERFIL

Carboneras\_10

Mesa Roldán

Almería

CARBONERAS

Escenario 1

Áreas Naturales de Elevada Calidad Ambiental

DPMT Muy Sensible



Extensión de la ZSP (m):	100	Perspectiva desde el DPMT a la ZSP:	Frontal
Clasificación suelo ZSP:	No urbanizable	Figura Protección:	Parque Natural
Zona Servidumbre Tránsito	Impracticable	Accesibilidad:	Sin accesibilidad
Deslinde:	DL-24-AL	Hito:	M-65

Edificaciones en ZI  Otros (Torre de Mesa Roldán)

Infraestructuras en Z  Viario, Tendido eléctrico

Edificaciones en ZSP

Infraestructuras en ZSP

Cerramientos en ZSP

Cultivos en ZSP

Equipamientos deportivos en ZSP

Fauna   ZSP/DPMT Aves terrestres, Reptiles

Vegetación   Matorral, Herbáceas

Recursos

Residuos

Tipo de DPMT: Acantilado

Equipamientos en DPMT:

Ocupación del DPMT



Carboneras\_10\_01



Carboneras\_10\_02



Carboneras\_10\_03

# Cuevas del Almanzora

**[Volver al índice](#)**

# ZONIFICACIÓN PARA LA GESTIÓN DE LA ZSP DE ANDALUCÍA

## FICHA DE PERFIL

Cuevas del Almanzora\_01

Punta de los Hornicos-Playa de la Fábrica del Duro

Almería

CUEVAS DEL ALMANZORA

Escenario 5

Áreas Rurales con Usos Agropecuarios tradicionales

DPMT Muy Sensible



Extensión de la ZSP (m):	100	Perspectiva desde el DPMT a la ZSP:	Media
Clasificación suelo ZSP:	Urbanizable progra	Figura Protección:	Sin Figura de Protección
Zona Servidumbre Tránsit	Practicable	Accesibilidad:	Natural
Deslinde:	DL-34-AL	Hito:	M-22

Edificaciones en ZI  Uso agropecuario

Infraestructuras en Z

Edificaciones en ZSP

Infraestructuras en ZSP

Cerramientos en ZSP

Cultivos en ZSP  Hortícolas

Equipamientos deportivos en ZSP

ZSP/DPMT

Fauna   Reptiles

Vegetación   Vegetación de ribera

Recursos

Resíduos

Tipo de DPMT: Playa, Plataforma costera

Equipamientos en DPMT:

Ocupación del DPMT  fd



Frente hacia ZI



Frente desde Orilla a ZSP



Perspectiva de la ZSP



# ZONIFICACIÓN PARA LA GESTIÓN DE LA ZSP DE ANDALUCÍA

## FICHA DE PERFIL

Cuevas del Almanzora\_02

Playa de Quitapellejos

Almería

CUEVAS DEL ALMANZORA

Escenario 5

Áreas Rurales con Usos Agropecuarios tradicionales

DPMT Muy Sensible



Extensión de la ZSP (m):	100	Perspectiva desde el DPMT a la ZSP:	Media
Clasificación suelo ZSP:	Urbanizable progra	Figura Protección:	Sin Figura de Protección
Zona Servidumbre Tránsit	Practicable	Accesibilidad:	Natural
Deslinde:	DL-34-AL	Hito:	Entre M-13/M-14

Edificaciones en ZI  Invernaderos

Infraestructuras en Z  Viario

Edificaciones en ZSP  Invernaderos

Infraestructuras en ZSP

Cerramientos en ZSP

Cultivos en ZSP  Sin determinar

Equipamientos deportivos en ZSP

ZSP/DPMT

Fauna   Aves marinas, Reptiles

Vegetación   Árboles

Recursos

Resíduos

Tipo de DPMT: Playa

Equipamientos en DPMT:

Ocupación del DPMT



Frente hacia ZI



Derecha hacia el DPMT



Derecha desde Orilla hacia ZSP

# ZONIFICACIÓN PARA LA GESTIÓN DE LA ZSP DE ANDALUCÍA

## FICHA DE PERFIL

Cuevas del Almanzora\_03

La Escribanía

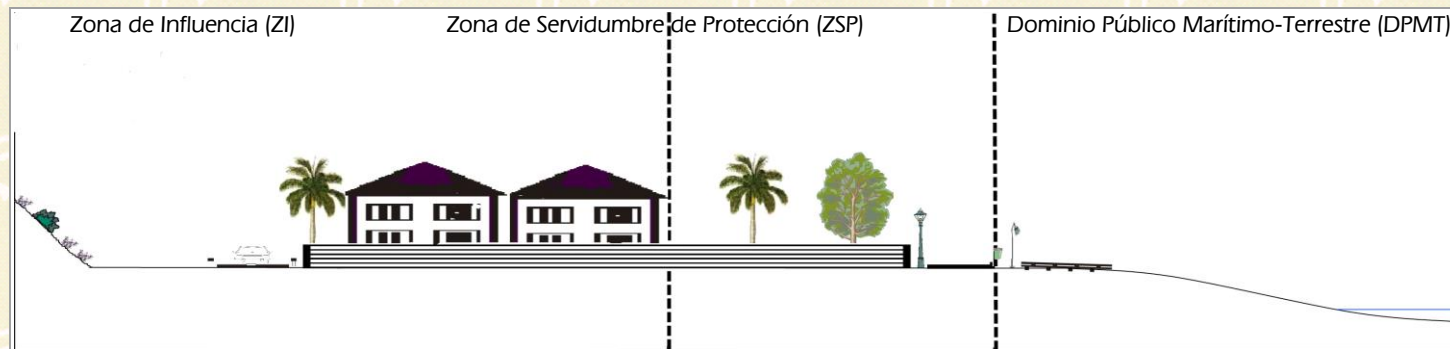
Almería

CUEVAS DEL ALMANZORA

Escenario 11

Áreas Urbanas con Frentes Residenciales Ordenados

DPMT Muy Sensible



Extensión de la ZSP (m):	20	Perspectiva desde el DPMT a la ZSP:	Media
Clasificación suelo ZSP:	Urbano	Figura Protección:	Sin Figura de Protección
Zona Servidumbre Tránsit	Practicable	Accesibilidad:	Antrópico
Deslinde:	DL-18-AL	Hito:	M-12

Edificaciones en ZI  Uso Residencial

Infraestructuras en Z  Viario

Edificaciones en ZSP

Infraestructuras en ZSP  Paseo marítimo

Cerramientos en ZSP

Cultivos en ZSP

Equipamientos deportivos en ZSP

ZSP/DPMT  
Fauna   Reptiles

Vegetación   Árboles

Recursos

Resíduos

Tipo de DPMT: Playa

Equipamientos en DPMT: Duchas, Aseos-Vestuarios

Ocupación del DPMT  Equipamientos



Frente hacia ZI



Frente hacia el DPMT



Frente desde Orilla a ZSP

# ZONIFICACIÓN PARA LA GESTIÓN DE LA ZSP DE ANDALUCÍA

## FICHA DE PERFIL

Cuevas del Almanzora\_04

Entre Pozo del Esparto y Cala Panizo

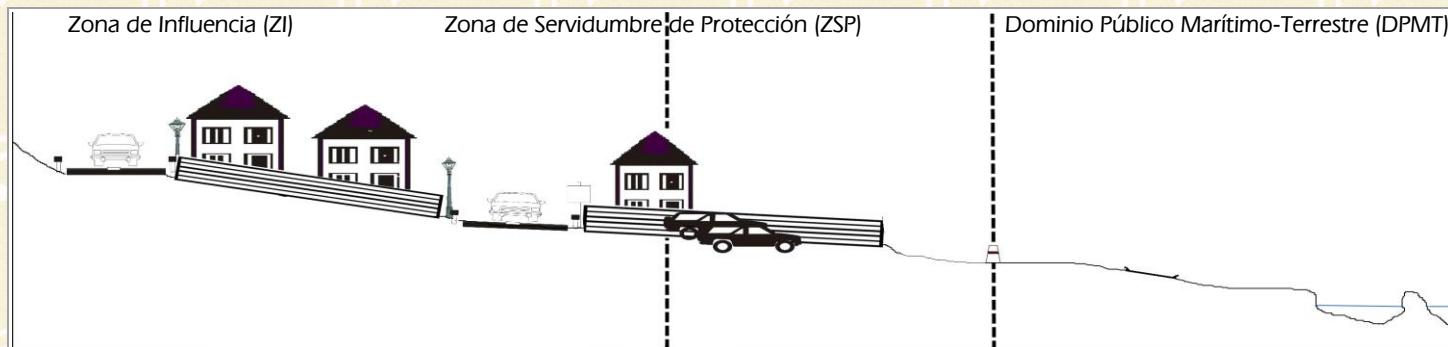
Almería

CUEVAS DEL ALMANZORA

Escenario 11

Áreas Urbanas con Frentes Residenciales Ordenados

DPMT Muy Sensible



Extensión de la ZSP (m):	20	Perspectiva desde el DPMT a la ZSP:	Frontal
Clasificación suelo ZSP:	Urbanizable progra	Figura Protección:	Sin Figura de Protección
Zona Servidumbre Tránsit	Practicable	Accesibilidad:	Natural
Deslinde:	DL-18/1-AL	Hito:	M-8

Edificaciones en ZI  Uso Residencial

Infraestructuras en Z  Viario

Edificaciones en ZSP

Infraestructuras en ZSP  Viario

Cerramientos en ZSP  Entre edificacione

Cultivos en ZSP

Equipamientos deportivos en ZSP

### ZSP/DPMT

Fauna   Aves marinas, Reptiles

Vegetación   Matorral

Recursos

Resíduos   Basuras, Escombros, Resíduos orgánicos

Tipo de DPMT: Playa

Equipamientos en DPMT: Carteles informativos

Ocupación del DPMT  Equipamientos



Frente hacia ZI



Frente hacia el DPMT



Frente desde Orilla a ZSP

# ZONIFICACIÓN PARA LA GESTIÓN DE LA ZSP DE ANDALUCÍA

## FICHA DE PERFIL

Cuevas del Almanzora\_05

Torre de Cala Panizo

Almería

CUEVAS DEL ALMANZORA

Escenario 3

Áreas Naturales de Calidad Ambiental

DPMT Muy Sensible



Extensión de la ZSP (m):	20	Perspectiva desde el DPMT a la ZSP:	Frontal
Clasificación suelo ZSP:	Urbano	Figura Protección:	Sin Figura de Protección
Zona Servidumbre Tránsit	Ocupada	Accesibilidad:	Natural
Deslinde:	DL-18/1-AL	Hito:	M-1/M-51

Edificaciones en ZI

Infraestructuras en Z  Viario, Tendido eléctrico

Edificaciones en ZSP

Infraestructuras en ZSP  Viario

Cerramientos en ZSP  Entre parcela

Cultivos en ZSP  Sin determinar

Equipamientos deportivos en ZSP

ZSP/DPMT

Fauna   Aves terrestres, Reptiles

Vegetación   Matorral

Recursos   Recurso cultural

Resíduos

Tipo de DPMT: Playa

Equipamientos en DPMT:

Ocupación del DPMT



Frente hacia ZI



Perspectiva de la ZSP



Vista de la ZST

# ZONIFICACIÓN PARA LA GESTIÓN DE LA ZSP DE ANDALUCÍA

## FICHA DE PERFIL

Cuevas del Almanzora\_06

Cala Panizo

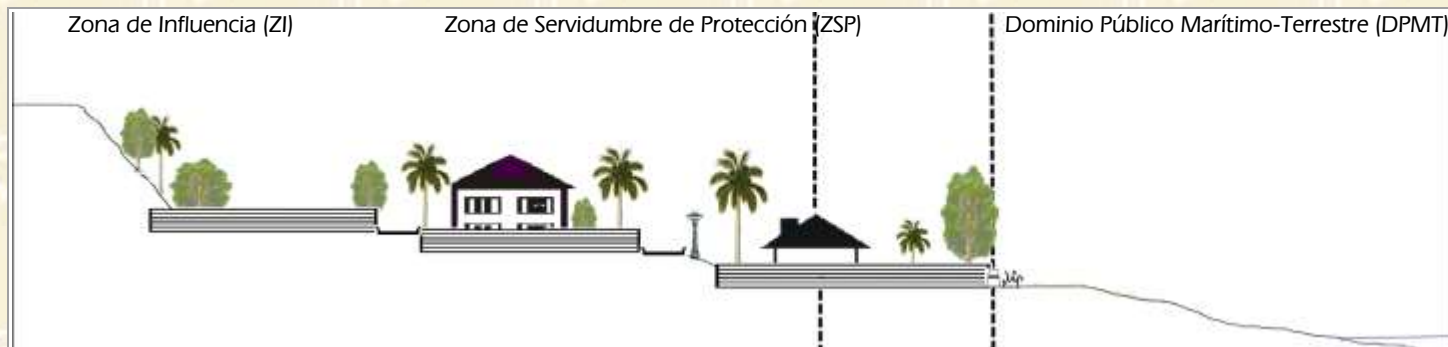
Almería

CUEVAS DEL ALMANZORA

Escenario 11

Áreas Urbanas con Frentes Residenciales Ordenados

DPMT Muy Sensible



Extensión de la ZSP (m):	20	Perspectiva desde el DPMT a la ZSP:	Frontal
Clasificación suelo ZSP:	Urbano	Figura Protección:	Sin Figura de Protección
Zona Servidumbre Tránsit	Ocupada	Accesibilidad:	Natural
Deslinde:	DL-22-AL	Hito:	M-40

Edificaciones en ZI  Uso Residencial

Infraestructuras en Z  Viario, Tendido eléctrico

Edificaciones en ZSP  Uso Residencial

Infraestructuras en ZSP

Cerramientos en ZSP  Entre edificación

Cultivos en ZSP

Equipamientos deportivos en ZSP

### ZSP/DPMT

Fauna   Reptiles

Vegetación   Árboles

Recursos

Resíduos

Tipo de DPMT: Playa

Equipamientos en DPMT:

Ocupación del DPMT



Frente hacia ZI



Frente desde Orilla a ZSP



Vista de la ZST

# ZONIFICACIÓN PARA LA GESTIÓN DE LA ZSP DE ANDALUCÍA

## FICHA DE PERFIL

Cuevas del Almanzora\_07

Cala Panizo-El Portichuelo

Almería

CUEVAS DEL ALMANZORA

Escenario 11

Áreas Urbanas con Frentes Residenciales Ordenados

DPMT Muy Sensible



Extensión de la ZSP (m):	20	Perspectiva desde el DPMT a la ZSP:	Frontal
Clasificación suelo ZSP:	Urbano	Figura Protección:	Sin Figura de Protección
Zona Servidumbre Tránsito	Impracticable	Accesibilidad:	Natural
Deslinde:	DL-22-AL	Hito:	M-34

Edificaciones en ZI  Uso Residencial

Infraestructuras en Z  Viario

Edificaciones en ZSP  Uso Residencial

Infraestructuras en ZSP

Cerramientos en ZSP  Entre edificación

Cultivos en ZSP

Equipamientos deportivos en ZSP

### ZSP/DPMT

Fauna   Aves terrestres, Reptiles

Vegetación   Matorral

Recursos

Resíduos

Tipo de DPMT: Playa, Acantilado

Equipamientos en DPMT:

Ocupación del DPMT



Frente hacia ZI



Frente hacia el DPMT



Vista de la ZSP

# ZONIFICACIÓN PARA LA GESTIÓN DE LA ZSP DE ANDALUCÍA

## FICHA DE PERFIL

Cuevas del Almanzora\_08

Extremo N de la Playa de El Calon


Almería

CUEVAS DEL ALMANZORA

Escenario 1

Áreas Naturales de Elevada Calidad Ambiental

DPMT Muy Sensible



Extensión de la ZSP (m): 24

Perspectiva desde el DPMT a la ZSP: Frontal

Clasificación suelo ZSP: Urbano

Figura Protección: LIC

Zona Servidumbre Tránsit Practicable

Accesibilidad: Natural

Deslinde: DL-22-AL

Hito: M-12

Edificaciones en ZI

Infraestructuras en Z

Edificaciones en ZSP

Infraestructuras en ZSP  Viario

Cerramientos en ZSP

Cultivos en ZSP

Equipamientos deportivos en ZSP

ZSP/DPMT

Fauna   Aves terrestres, Reptiles

Vegetación   Matorral, Herbáceas

Recursos   Recurso natural

Resíduos

Tipo de DPMT: Plataforma costera, Acantilado

Equipamientos en DPMT:

Ocupación del DPMT



Frente hacia ZI



Frente desde Orilla a ZSP



Perspectiva de la ZSP

# ZONIFICACIÓN PARA LA GESTIÓN DE LA ZSP DE ANDALUCÍA

## FICHA DE PERFIL

Cuevas del Almanzora\_09

Playa de El Calón


Almería

CUEVAS DEL ALMANZORA

Escenario 11

Áreas Urbanas con Frentes Residenciales Ordenados

DPMT Muy Sensible



Extensión de la ZSP (m):	20	Perspectiva desde el DPMT a la ZSP:	Frontal
Clasificación suelo ZSP:	Urbano	Figura Protección:	Sin Figura de Protección
Zona Servidumbre Tránsit	Practicable	Accesibilidad:	Antrópico
Deslinde:	DL-22-AL	Hito:	M-10

Edificaciones en ZI  Uso Residencial, Uso hostelero, Obras

Infraestructuras en Z  Viario, Tendido eléctrico

Edificaciones en ZSP  Uso Residencial, Uso hostelero

Infraestructuras en ZSP  Estacionamiento, Viario

Cerramientos en ZSP  Entre edificaciones

Cultivos en ZSP

Equipamientos deportivos en ZSP

ZSP/DPMT  
Fauna

Vegetación   Árboles, Herbáceas

Recursos

Residuos   Escombros

Tipo de DPMT: Playa, Plataforma costera

Equipamientos en DPMT: Duchas, Papeleras, Carteles informativos, Aseos-Vestuarios, Parque de juegos

Ocupación del DPMT  Equipamientos



Frente hacia ZI



Frente desde Orilla a ZSP



Perspectiva de la ZSP



# ZONIFICACIÓN PARA LA GESTIÓN DE LA ZSP DE ANDALUCÍA

## FICHA DE PERFIL

Cuevas del Almanzora\_10

Cala Dos Hermanas

Almería

CUEVAS DEL ALMANZORA

Escenario 1

Áreas Naturales de Elevada Calidad Ambiental

DPMT Muy Sensible



Extensión de la ZSP (m):

95

Perspectiva desde el DPMT a la ZSP:

Frontal

Clasificación suelo ZSP:

No urbanizable

Figura Protección:

LIC

Zona Servidumbre Tránsit

Practicable

Accesibilidad:

Antrópico

Deslinde:

DL-27-AL

Hito:

M-294

Edificaciones en ZI

Infraestructuras en Z  Viario

Edificaciones en ZSP

Infraestructuras en ZSP

Cerramientos en ZSP

Cultivos en ZSP

Equipamientos deportivos en ZSP

ZSP/DPMT

Fauna



Aves terrestres, Reptiles

Vegetación



Matorral, Herbáceas

Recursos



Recurso natural

Resíduos



Basuras

Tipo de DPMT:

Playa, Acantilado

Equipamientos en DPMT:

Ocupación del DPMT



Frente hacia ZI



Frente hacia el DPMT



Frente desde Orilla a ZSP



Unión Europea

Fondo Europeo  
de Desarrollo Regional



JUNTA DE ANDALUCÍA  
GOBIERNO REGIONAL DE ANDALUCÍA

Cuevas del Almanzora\_11

Cala Panizo

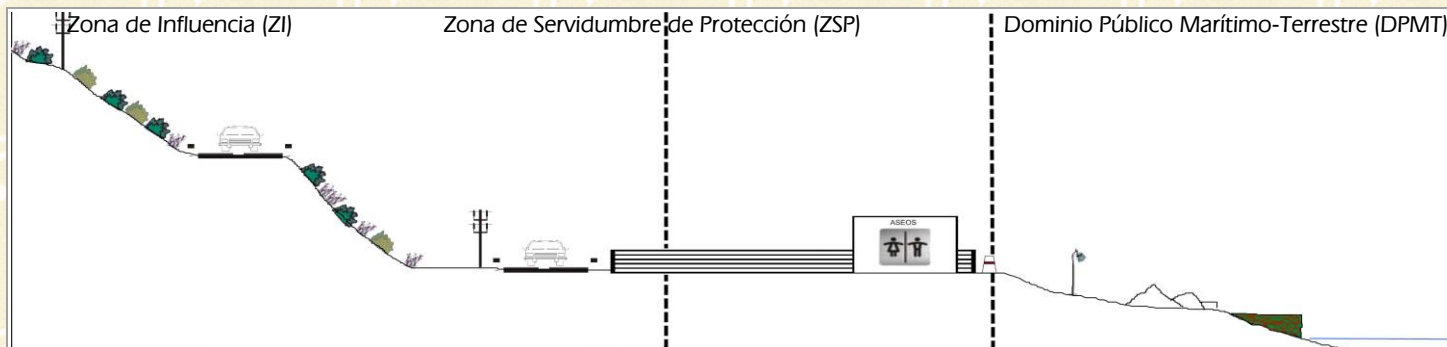
Almería

CUEVAS DEL ALMANZORA

Escenario 11

Áreas Urbanas con Frentes Residenciales Ordenados

DPMT Muy Sensible



Extensión de la ZSP (m):	20	Perspectiva desde el DPMT a la ZSP:	Profunda
Clasificación suelo ZSP:	Urbano	Figura Protección:	Sin Figura de Protección
Zona Servidumbre Tránsit	Ocupada	Accesibilidad:	Antrópico
Deslinde:	DL-22-AL	Hito:	M-43

Edificaciones en ZI

Infraestructuras en Z  Estacionamiento, Viario, Tendido eléctrico

Edificaciones en ZSP  Uso Residencial

Infraestructuras en ZSP  Viario

Cerramientos en ZSP  Entre parcela

Cultivos en ZSP

Equipamientos deportivos en ZSP

ZSP/DPMT

Fauna   Aves marinas, Aves terrestres

Vegetación   Árboles

Recursos

Resíduos   Resíduos orgánicos

Tipo de DPMT: Playa

Equipamientos en DPMT: Duchas, Carteles informativos

Ocupación del DPMT  Equipamientos



Frente hacia ZI



Frente desde Orilla a ZSP



Perspectiva de la ZSP

# ZONIFICACIÓN PARA LA GESTIÓN DE LA ZSP DE ANDALUCÍA

## FICHA DE PERFIL

Cuevas del Almanzora\_12

El Portichuelo

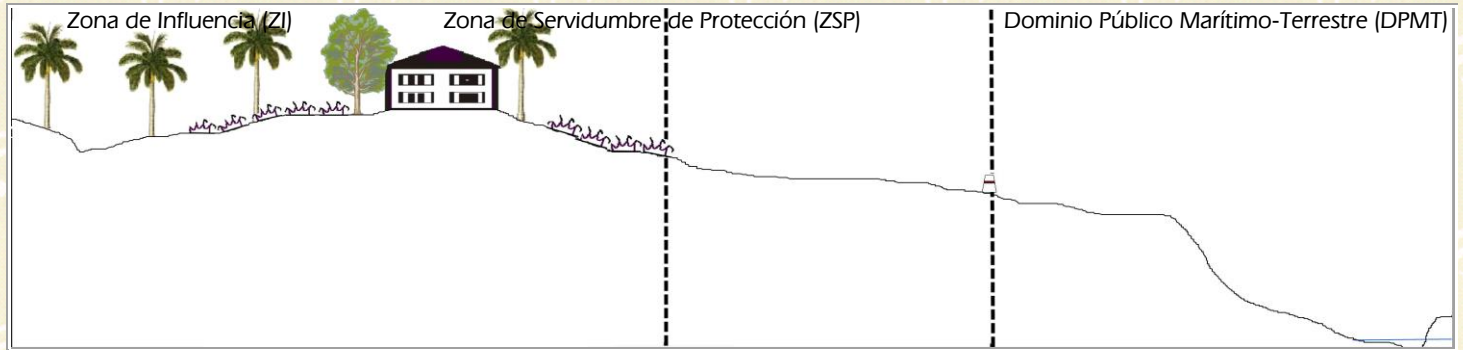
Almería

CUEVAS DEL ALMANZORA

Escenario 11

Áreas Urbanas con Frentes Residenciales Ordenados

DPMT Muy Sensible



Extensión de la ZSP (m):	20	Perspectiva desde el DPMT a la ZSP:	Frontal
Clasificación suelo ZSP:	Urbano	Figura Protección:	Sin Figura de Protección
Zona Servidumbre Tránsit	Practicable	Accesibilidad:	Natural
Deslinde:	DL-22-AL	Hito:	M-32

Edificaciones en ZI  Uso Residencial

Infraestructuras en Z  Viario

Edificaciones en ZSP

Infraestructuras en ZSP

Cerramientos en ZSP

Cultivos en ZSP

Equipamientos deportivos en ZSP

ZSP/DPMT  
Fauna   Aves marinas

Vegetación   Árboles, Matorral, Vegetación de ribera

Recursos

Resíduos

Tipo de DPMT: Playa, Acanilado

Equipamientos en DPMT:

Ocupación del DPMT



Frente hacia ZI



Frente hacia el DPMT



Frente desde Orilla a ZSP

# ZONIFICACIÓN PARA LA GESTIÓN DE LA ZSP DE ANDALUCÍA

## FICHA DE PERFIL

Cuevas del Almanzora\_13

Cala Cabezo Negro


Almería

CUEVAS DEL ALMANZORA

Escenario 11

Áreas Urbanas con Frentes Residenciales Ordenados

DPMT Muy Sensible



Extensión de la ZSP (m):	20	Perspectiva desde el DPMT a la ZSP:	Frontal
Clasificación suelo ZSP:	Urbano	Figura Protección:	Sin Figura de Protección
Zona Servidumbre Tránsit	Ocupada	Accesibilidad:	Antrópico
Deslinde:	DL-22-AL	Hito:	M-22

Edificaciones en ZI  Uso Residencial

Infraestructuras en Z  Viario, Tendido eléctrico

Edificaciones en ZSP  Uso Residencial

Infraestructuras en ZSP  Otros (Ajardinamientos de viviendas)

Cerramientos en ZSP  Entre edificacióne

Cultivos en ZSP

Equipamientos deportivos en ZSP

ZSP/DPMT

Fauna

Vegetación   Árboles, Matorral

Recursos

Resíduos

Tipo de DPMT: Playa

Equipamientos en DPMT:

Ocupación del DPMT



Frente hacia ZI



Frente hacia el DPMT



Perspectiva de la ZSP

# ZONIFICACIÓN PARA LA GESTIÓN DE LA ZSP DE ANDALUCÍA

## FICHA DE PERFIL

Cuevas del Almanzora\_14

Cala Mochuela


Almería

CUEVAS DEL ALMANZORA

Escenario 1

Áreas Naturales de Elevada Calidad Ambiental

DPMT Muy Sensible



Extensión de la ZSP (m):

95

Perspectiva desde el DPMT a la ZSP:

Frontal

Clasificación suelo ZSP:

No urbanizable

Figura Protección:

LIC

Zona Servidumbre Tránsito

Impracticable

Accesibilidad:

Natural

Deslinde:

DL-27-AL

Hito:

M-277

Edificaciones en ZI

Infraestructuras en Z  Viario, Tendido eléctrico

Edificaciones en ZSP

Uso Residencial

Infraestructuras en ZSP

Viario

Cerramientos en ZSP

Entre parcela

Cultivos en ZSP

Equipamientos deportivos en ZSP

ZSP/DPMT

Fauna

Aves marinas, Aves terrestres

Vegetación

Árboles, Matorral, Herbáceas, Vegetación de ribera

Recursos

Recurso natural

Resíduos

Basuras

Tipo de DPMT:

Playa, Acantilado

Equipamientos en DPMT:

Ocupación del DPMT



Frente hacia ZI



Frente hacia el DPMT



Frente desde Orilla a ZSP



Unión Europea

Fondo Europeo  
de Desarrollo Regional



JUNTA DE ANDALUCÍA  
GOBIERNO REGIONAL DE ANDALUCÍA

# ZONIFICACIÓN PARA LA GESTIÓN DE LA ZSP DE ANDALUCÍA

## FICHA DE PERFIL

Cuevas del Almanzora\_15

Cala Cristal

Almería

CUEVAS DEL ALMANZORA

Escenario 1

Áreas Naturales de Elevada Calidad Ambiental

DPMT Muy Sensible



Extensión de la ZSP (m):	119	Perspectiva desde el DPMT a la ZSP:	Frontal
Clasificación suelo ZSP:	No urbanizable	Figura Protección:	LIC
Zona Servidumbre Tránsit	Practicable	Accesibilidad:	Natural
Deslinde:	DL-27-AL	Hito:	Entre M-241/M-242

Edificaciones en ZI

Infraestructuras en Z

Edificaciones en ZSP

Infraestructuras en ZSP  Viario, Tendido eléctrico

Cerramientos en ZSP

Cultivos en ZSP

Equipamientos deportivos en ZSP

ZSP/DPMT

Fauna   Aves terrestres, Reptiles

Vegetación   Matorral, Herbáceas, Vegetación de ribera

Recursos   Recurso natural

Resíduos

Tipo de DPMT: Playa, Acantilado

Equipamientos en DPMT:

Ocupación del DPMT



Frente hacia ZI



Frente hacia el DPMT



Frente desde Orilla a ZSP

# ZONIFICACIÓN PARA LA GESTIÓN DE LA ZSP DE ANDALUCÍA

## FICHA DE PERFIL

Cuevas del Almanzora\_16

Cala Cristal


Almería

CUEVAS DEL ALMANZORA

Escenario 1

Áreas Naturales de Elevada Calidad Ambiental

DPMT Muy Sensible



Extensión de la ZSP (m):	124	Perspectiva desde el DPMT a la ZSP:	Frontal
Clasificación suelo ZSP:	No urbanizable	Figura Protección:	LIC
Zona Servidumbre Tránsito	Practicable	Accesibilidad:	Antrópico
Deslinde:	DL-27-AL	Hito:	Entre M-237/M-238

Edificaciones en ZI

Infraestructuras en Z

Edificaciones en ZSP  Uso Residencial

Infraestructuras en ZSP  Viario

Cerramientos en ZSP  Entre edificación

Cultivos en ZSP

Equipamientos deportivos en ZSP

ZSP/DPMT

Fauna   Aves terrestres, Reptiles

Vegetación   Árboles, Matorral

Recursos   Recurso natural

Residuos

Tipo de DPMT: Acantilado

Equipamientos en DPMT:

Ocupación del DPMT



Frente hacia ZI



Frente desde Orilla a ZSP



Perspectiva de la ZSP

# ZONIFICACIÓN PARA LA GESTIÓN DE LA ZSP DE ANDALUCÍA

## FICHA DE PERFIL

Cuevas del Almanzora\_18

Entre Cala Infalible y Barranco del Pozo

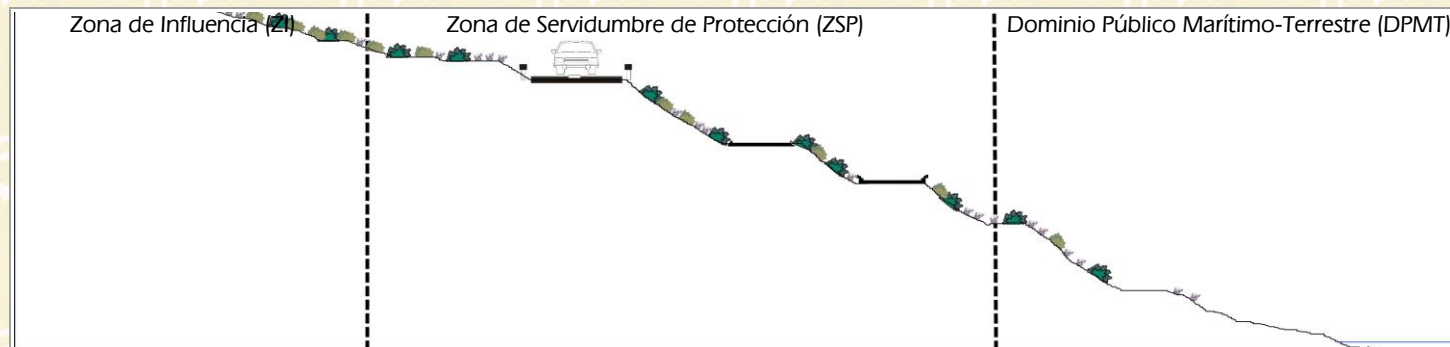
Almería

CUEVAS DEL ALMANZORA

Escenario 1

Áreas Naturales de Elevada Calidad Ambiental

DPMT Muy Sensible



Extensión de la ZSP (m):	102	Perspectiva desde el DPMT a la ZSP:	Frontal
Clasificación suelo ZSP:	No urbanizable	Figura Protección:	LIC
Zona Servidumbre Tránsito	Impracticable	Accesibilidad:	Antrópico
Deslinde:	DL-27-AL	Hito:	Entre M-198/M-199

Edificaciones en ZI

Infraestructuras en ZI

Edificaciones en ZSP

Infraestructuras en ZSP  Viario

Cerramientos en ZSP

Cultivos en ZSP

Equipamientos deportivos en ZSP

ZSP/DPMT

Fauna   Aves marinas, Aves terrestres, Reptiles

Vegetación   Matorral

Recursos   Recurso natural

Residuos   Basuras

Tipo de DPMT: Plataforma costera, Acantilado, Sierra litoral

Equipamientos en DPMT:

Ocupación del DPMT



Frente hacia ZI



Frente hacia el DPMT



Frente desde Orilla a ZSP



# ZONIFICACIÓN PARA LA GESTIÓN DE LA ZSP DE ANDALUCÍA

## FICHA DE PERFIL

Cuevas del Almanzora\_19

Cala del Embarcadero

Almería

CUEVAS DEL ALMANZORA

Escenario 1

Áreas Naturales de Elevada Calidad Ambiental

DPMT Muy Sensible



Extensión de la ZSP (m):	140	Perspectiva desde el DPMT a la ZSP:	Media
Clasificación suelo ZSP:	No urbanizable	Figura Protección:	LIC
Zona Servidumbre Tránsito	Practicable	Accesibilidad:	Antrópico
Deslinde:	DL-27-AL	Hito:	Entre M-170/M-171

Edificaciones en ZI

Infraestructuras en ZI

Edificaciones en ZSP  Uso Residencial

Infraestructuras en ZSP  Estacionamiento, Viario, Otros (Mirador con panel informativo y contenedor)

Cerramientos en ZSP  Entre edificación

Cultivos en ZSP

Equipamientos deportivos en ZSP

ZSP/DPMT

Fauna   Aves marinas, Aves terrestres, Reptiles

Vegetación   Árboles, Matorral, Herbáceas

Recursos   Recurso natural, Recurso territorial o paisajístico

Residuos   Escombros, Otros

Tipo de DPMT: Playa, Acantilado

Equipamientos en DPMT:

Ocupación del DPMT



Frente hacia ZI



Frente hacia el DPMT



Frente desde Orilla a ZSP

# ZONIFICACIÓN PARA LA GESTIÓN DE LA ZSP DE ANDALUCÍA

## FICHA DE PERFIL

Cuevas del Almanzora\_21

Entre Cala Cristal y Cala Mal Paso

Almería

CUEVAS DEL ALMANZORA

Escenario 1

Áreas Naturales de Elevada Calidad Ambiental

DPMT Muy Sensible



Extensión de la ZSP (m):	115	Perspectiva desde el DPMT a la ZSP:	Frontal
Clasificación suelo ZSP:	Urbanizable progra	FiguraProteccion:	LIC
Zona Servidumbre Tránsit	Practicable	Accesibilidad:	Natural
Deslinde:	DL-27-AL	Hito:	M-247

Edificaciones en ZI

Infraestructuras en Z

Edificaciones en ZSP

Infraestructuras en ZSP  Viario, Tendido eléctrico

Cerramientos en ZSP

Cultivos en ZSP

Equipamientos deportivos en ZSP

ZSP/DPMT

Fauna   Aves terrestres, Reptiles

Vegetación   Matorral, Vegetación de marisma

Recursos   Recurso natural

Resíduos

Tipo de DPMT: Playa, Acanilado

Equipamientos en DPMT:

Ocupación del DPMT



Frente hacia ZI



Frente desde Orilla a ZSP



Vista de la ZST

# ZONIFICACIÓN PARA LA GESTIÓN DE LA ZSP DE ANDALUCÍA

## FICHA DE PERFIL

Cuevas del Almanzora\_21

Entre Cala Cristal y Cala Mal Paso


Almería

CUEVAS DEL ALMANZORA

Escenario 1

Áreas Naturales de Elevada Calidad Ambiental

DPMT Muy Sensible



Extensión de la ZSP (m):	115	Perspectiva desde el DPMT a la ZSP:	Frontal
Clasificación suelo ZSP:	Urbanizable progra	Figura Protección:	LIC
Zona Servidumbre Tránsit	Practicable	Accesibilidad:	Natural
Deslinde:	DL-27-AL	Hito:	M-247

Edificaciones en ZI

Infraestructuras en Z

Edificaciones en ZSP

Infraestructuras en ZSP  Viario, Tendido eléctrico

Cerramientos en ZSP

Cultivos en ZSP

Equipamientos deportivos en ZSP

ZSP/DPMT

Fauna   Aves terrestres, Reptiles

Vegetación   Matorral, Vegetación de marisma

Recursos   Recurso natural

Resíduos

Tipo de DPMT: Playa, Acantilado

Equipamientos en DPMT:

Ocupación del DPMT



Frente hacia ZI



Frente desde Orilla a ZSP



Perspectiva de la ZSP

# ZONIFICACIÓN PARA LA GESTIÓN DE LA ZSP DE ANDALUCÍA

## FICHA DE PERFIL

Cuevas del Almanzora\_22

Desvío a la Cala del Peñón Cortao

Almería

CUEVAS DEL ALMANZORA

Escenario 1

Áreas Naturales de Elevada Calidad Ambiental

DPMT Muy Sensible



Extensión de la ZSP (m):	90	Perspectiva desde el DPMT a la ZSP:	Frontal
Clasificación suelo ZSP:	No urbanizable	Figura Protección:	LIC
Zona Servidumbre Tránsito	Practicable	Accesibilidad:	Sin accesibilidad
Deslinde:	DL-27-AL	Hito:	M-161

Edificaciones en ZI

Infraestructuras en Z  Viario

Edificaciones en ZSP

Infraestructuras en ZSP  Viario

Cerramientos en ZSP

Cultivos en ZSP

Equipamientos deportivos en ZSP

ZSP/DPMT

Fauna   Aves marinas, Aves terrestres, Reptiles

Vegetación   Matorral, Herbáceas

Recursos   Recurso territorial o paisajístico

Residuos   Basuras

Tipo de DPMT: Playa, Acanilado, Sierra litoral

Equipamientos en DPMT:

Ocupación del DPMT



Frente hacia ZI



Frente hacia el DPMT



Vista de la ZSP

# ZONIFICACIÓN PARA LA GESTIÓN DE LA ZSP DE ANDALUCÍA

## FICHA DE PERFIL

Cuevas del Almanzora\_23

Playa de la Invencible

Almería

CUEVAS DEL ALMANZORA

Escenario 3

Áreas Naturales de Calidad Ambiental

DPMT Muy Sensible



Extensión de la ZSP (m):	96	Perspectiva desde el DPMT a la ZSP:	Frontal
Clasificación suelo ZSP:	No urbanizable	Figura Protección:	LIC
Zona Servidumbre Tránsit	Practicable	Accesibilidad:	Antrópico
Deslinde:	DL-27-AL	Hito:	M-86

Edificaciones en ZI

Infraestructuras en Z

Edificaciones en ZSP  Otros (Cuartel rehabilitado para futuro uso por la CMA)

Infraestructuras en ZSP  Viario

Cerramientos en ZSP

Cultivos en ZSP

Equipamientos deportivos en ZSP

ZSP/DPMT

Fauna   Aves terrestres, Reptiles

Vegetación   Matorral

Recursos   Recurso territorial o paisajístico

Resíduos   Basuras

Tipo de DPMT: Playa

Equipamientos en DPMT:

Ocupación del DPMT



Frente hacia ZI



Frente desde Orilla a ZSP



Perspectiva de la ZSP

# ZONIFICACIÓN PARA LA GESTIÓN DE LA ZSP DE ANDALUCÍA

## FICHA DE PERFIL

Cuevas del Almanzora\_24

Ruinas de Cala Invencible

Almería

CUEVAS DEL ALMANZORA

Escenario 3

Áreas Naturales de Calidad Ambiental

DPMT Muy Sensible



Extensión de la ZSP (m):	125	Perspectiva desde el DPMT a la ZSP:	Frontal
Clasificación suelo ZSP:	No urbanizable	Figura Protección:	Sin Figura de Protección
Zona Servidumbre Tránsit	Practicable	Accesibilidad:	Natural
Deslinde:	DL-27-AL	Hito:	Entre M-68/M-69

Edificaciones en ZI

Infraestructuras en Z  Viario

Edificaciones en ZSP

Infraestructuras en ZSP

Cerramientos en ZSP

Cultivos en ZSP

Equipamientos deportivos en ZSP

ZSP/DPMT

Fauna   Aves terrestres, Reptiles

Vegetación   Matorral

Recursos   Recurso territorial o paisajístico

Resíduos   Basuras

Tipo de DPMT: Playa, Acanilado

Equipamientos en DPMT:

Ocupación del DPMT



Frente hacia ZI



Perspectiva de la ZSP



Vista de la ZST

# ZONIFICACIÓN PARA LA GESTIÓN DE LA ZSP DE ANDALUCÍA

## FICHA DE PERFIL

Cuevas del Almanzora\_25

Fábrica de DSM DERETIL

Almería

CUEVAS DEL ALMANZORA

Escenario 13

Áreas Urbanas e Industriales Consolidadas

DPMT Muy Sensible



Extensión de la ZSP (m):	20	Perspectiva desde el DPMT a la ZSP:	Frontal
Clasificación suelo ZSP:	Urbano	Figura Protección:	Sin Figura de Protección
Zona Servidumbre Tránsit	Practicable	Accesibilidad:	Natural
Deslinde:	DL-27-AL	Hito:	Entre M-37/M-38

Edificaciones en ZI  Uso industrial

Infraestructuras en Z  Estacionamiento, Tendido eléctrico

Edificaciones en ZSP  Uso industrial

Infraestructuras en ZSP

Cerramientos en ZSP  Entre parcela

Cultivos en ZSP

Equipamientos deportivos en ZSP

ZSP/DPMT

Fauna

Vegetación   Árboles, Matorral

Recursos   Recurso territorial o paisajístico

Resíduos

Tipo de DPMT: Playa

Equipamientos en DPMT:

Ocupación del DPMT



Frente hacia ZI



Frente hacia el DPMT



Frente desde Orilla a ZSP

# ZONIFICACIÓN PARA LA GESTIÓN DE LA ZSP DE ANDALUCÍA

## FICHA DE PERFIL

Cuevas del Almanzora\_26

Cala de La Esperanza

Almería

CUEVAS DEL ALMANZORA

Escenario 9

Áreas Rururbanas

DPMT Muy Sensible



Extensión de la ZSP (m):	130	Perspectiva desde el DPMT a la ZSP:	Frontal
Clasificación suelo ZSP:	No urbanizable	Figura Protección:	Sin Figura de Protección
Zona Servidumbre Tránsit	Practicable	Accesibilidad:	Antrópico Integrado
Deslinde:	DL-27-AL	Hito:	M-34

Edificaciones en ZI

Infraestructuras en Z  Tendido eléctrico

Edificaciones en ZSP  Pista deportiva

Infraestructuras en ZSP  Estacionamiento, Viario

Cerramientos en ZSP

Cultivos en ZSP

Equipamientos deportivos en ZSP  Oasis (palmeras)

ZSP/DPMT

Fauna

Vegetación   Matorral, Vegetación ornamental y de jardín

Recursos   Recurso territorial o paisajístico

Resíduos   Basuras

Tipo de DPMT: Playa

Equipamientos en DPMT: Duchas, Contenedores, Accesos

Ocupación del DPMT  Equipamientos



Frente hacia ZI



Frente hacia el DPMT



Frente desde Orilla a ZSP



# ZONIFICACIÓN PARA LA GESTIÓN DE LA ZSP DE ANDALUCÍA

## FICHA DE PERFIL

Cuevas del Almanzora\_27

Villaricos

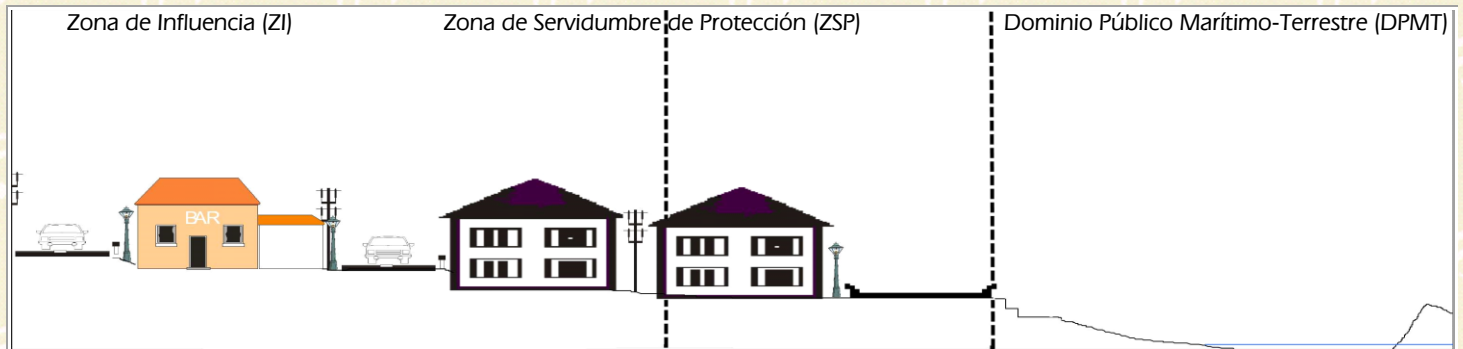
Almería

CUEVAS DEL ALMANZORA

Escenario 11

Áreas Urbanas con Frentes Residenciales Ordenados

DPMT Muy Sensible



Extensión de la ZSP (m):	15	Perspectiva desde el DPMT a la ZSP:	Frontal
Clasificación suelo ZSP:	Urbano	Figura Protección:	Sin Figura de Protección
Zona Servidumbre Tránsito	Practicable	Accesibilidad:	Antrópico
Deslinde:	DL-27-AL	Hito:	Entre M-9/M-10

Edificaciones en ZI  Uso Residencial, Uso hotelero, Uso hostelero

Infraestructuras en ZI  Estacionamiento, Viario, Tendido eléctrico

Edificaciones en ZSP  Uso Residencial

Infraestructuras en ZSP  Viario, Paseo marítimo

Cerramientos en ZSP

Cultivos en ZSP

Equipamientos deportivos en ZSP

ZSP/DPMT  
Fauna

Vegetación   Árboles, Vegetación ornamental y de jardín

Recursos

Residuos

Tipo de DPMT: Playa

Equipamientos en DPMT: Duchas, Papeleras, Aseos-Vestuarios, Accesos, Parque de juegos

Ocupación del DPMT  Equipamientos



Frente hacia ZI



Frente desde Orilla a ZSP



Perspectiva de la ZSP

# ZONIFICACIÓN PARA LA GESTIÓN DE LA ZSP DE ANDALUCÍA

## FICHA DE PERFIL

Cuevas del Almanzora\_28

Yacimiento arqueológico de Baria (Villaricos)

Almería

CUEVAS DEL ALMANZORA

Escenario 9

Áreas Rururbanas

DPMT Muy Sensible



Extensión de la ZSP (m):	115	Perspectiva desde el DPMT a la ZSP:	Media
Clasificación suelo ZSP:	No urbanizable	Figura Protección:	Sin Figura de Protección
Zona Servidumbre Tránsit	Practicable	Accesibilidad:	Natural
Deslinde:	DL-34-AL	Hito:	M-42

Edificaciones en ZI

Infraestructuras en Z

Edificaciones en ZSP

Infraestructuras en ZSP

Cerramientos en ZSP

Cultivos en ZSP

Equipamientos deportivos en ZSP

	ZSP	DPMT
Fauna	<input type="checkbox"/>	<input type="checkbox"/>
Vegetación	<input type="checkbox"/>	<input type="checkbox"/>
Recursos	<input type="checkbox"/>	<input type="checkbox"/>
Resíduos	<input type="checkbox"/>	<input type="checkbox"/>

Tipo de DPMT: Playa, Acanilado

Equipamientos en DPMT:

Ocupación del DPMT



Frente hacia ZI



Frente desde Orilla a ZSP



Perspectiva de la ZSP

# ZONIFICACIÓN PARA LA GESTIÓN DE LA ZSP DE ANDALUCÍA

## FICHA DE PERFIL

Cuevas del Almanzora\_29

Desembocadura Río Almanzora


Almería

CUEVAS DEL ALMANZORA

Escenario 9

Áreas Rururbanas

DPMT Muy Sensible



Extensión de la ZSP (m):	106	Perspectiva desde el DPMT a la ZSP:	Frontal
Clasificación suelo ZSP:	No urbanizable	Figura Protección:	Sin Figura de Protección
Zona Servidumbre Tránsito	Practicable	Accesibilidad:	Natural
Deslinde:	DL-34-AL	Hito:	M-36

Edificaciones en ZI

Infraestructuras en Z  Viario, Tendido eléctrico

Edificaciones en ZSP

Infraestructuras en ZSP

Cerramientos en ZSP

Cultivos en ZSP

Equipamientos deportivos en ZSP

ZSP/DPMT

Fauna   Aves marinas, Aves terrestres

Vegetación   Árboles

Recursos

Resíduos

Tipo de DPMT: Playa

Equipamientos en DPMT:

Ocupación del DPMT



Frente hacia ZI



Frente hacia el DPMT



Frente desde Orilla a ZSP

# ZONIFICACIÓN PARA LA GESTIÓN DE LA ZSP DE ANDALUCÍA

## FICHA DE PERFIL

Cuevas del Almanzora\_30

Playa de la Fábrica del Duro

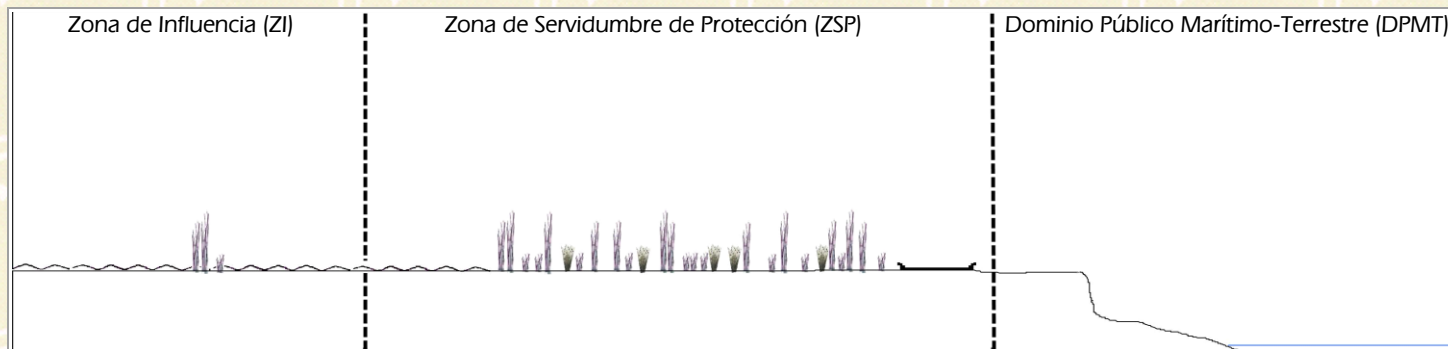
Almería

CUEVAS DEL ALMANZORA

Escenario 5

Áreas Rurales con Usos Agropecuarios tradicionales

DPMT Muy Sensible



Extensión de la ZSP (m):	100	Perspectiva desde el DPMT a la ZSP:	Media
Clasificación suelo ZSP:	No urbanizable	Figura Protección:	Sin Figura de Protección
Zona Servidumbre Tránsit	Practicable	Accesibilidad:	Natural
Deslinde:	DL-34-AL	Hito:	M-26

Edificaciones en ZI  Otros ()

Infraestructuras en Z  Viario

Edificaciones en ZSP

Infraestructuras en ZSP

Cerramientos en ZSP  Entre parcela

Cultivos en ZSP  Otros (Cultivos de regadío)

Equipamientos deportivos en ZSP

ZSP/DPMT  
Fauna   Reptiles

Vegetación   Matorral

Recursos

Resíduos

Tipo de DPMT: Playa, Plataforma costera

Equipamientos en DPMT:

Ocupación del DPMT



Frente hacia ZI



Frente desde Orilla a ZSP



Perspectiva de la ZSP

# ZONIFICACIÓN PARA LA GESTIÓN DE LA ZSP DE ANDALUCÍA

## FICHA DE PERFIL

Cuevas del Almanzora\_31

Playa Quitapellejos

Almería

CUEVAS DEL ALMANZORA

Escenario 5

Áreas Rurales con Usos Agropecuarios tradicionales

DPMT Muy Sensible



Extensión de la ZSP (m):	100	Perspectiva desde el DPMT a la ZSP:	Media
Clasificación suelo ZSP:	No urbanizable	Figura Protección:	Sin Figura de Protección
Zona Servidumbre Tránsit	Practicable	Accesibilidad:	Natural
Deslinde:	DL-34-AL	Hito:	M-8

Edificaciones en ZI  Invernaderos

Infraestructuras en Z  Viario, Tendido eléctrico

Edificaciones en ZSP

Infraestructuras en ZSP

Cerramientos en ZSP

Cultivos en ZSP

Equipamientos deportivos en ZSP

ZSP/DPMT  
Fauna   Reptiles

Vegetación   Árboles, Matorral

Recursos

Resíduos

Tipo de DPMT: Playa

Equipamientos en DPMT:

Ocupación del DPMT



Frente hacia ZI



Frente hacia el DPMT



Frente desde Orilla a ZSP

Cuevas del Almanzora\_32

Playa de Palomares


Almería

CUEVAS DEL ALMANZORA

Escenario 9

Áreas Rururbanas

DPMT Muy Sensible



Extensión de la ZSP (m):	100	Perspectiva desde el DPMT a la ZSP:	Profunda
Clasificación suelo ZSP:	No urbanizable	Figura Protección:	Sin Figura de Protección
Zona Servidumbre Tránsit	Practicable	Accesibilidad:	Natural
Deslinde:	DL-34-AL	Hito:	M-4

Edificaciones en ZI  Otros (Gasolinera)

Infraestructuras en Z  Viario, Tendido eléctrico

Edificaciones en ZSP  Uso hostelero

Infraestructuras en ZSP  Tendido eléctrico

Cerramientos en ZSP

Cultivos en ZSP

Equipamientos deportivos en ZSP

ZSP/DPMT  
Fauna   Reptiles

Vegetación   Vegetación ornamental y de jardín

Recursos

Resíduos   Basuras

Tipo de DPMT: Playa

Equipamientos en DPMT: Duchas, Papeleras, Carteles informativos, Contenedores, Aseos-Vestuarios, Equipamientos deportivo

Ocupación del DPMT  Equipamientos



Frente hacia ZI



Frente hacia el DPMT



Frente desde Orilla a ZSP

# El Ejido

**[Volver al índice](#)**

# ZONIFICACIÓN PARA LA GESTIÓN DE LA ZSP DE ANDALUCÍA

## FICHA DE PERFIL

El Ejido\_01

Las Cuevecillas

Almería

EL EJIDO

Escenario 7

Áreas Rurales con Usos Agropecuarios Intensivos

DPMT Muy Sensible



Extensión de la ZSP (m):	100	Perspectiva desde el DPMT a la ZSP:	Frontal
Clasificación suelo ZSP:	No urbanizable	Figura Protección:	Sin Figura de Protección
Zona Servidumbre Tránsit	Practicable	Accesibilidad:	Antrópico
Deslinde:	DES01/06/04/0002	Hito:	M-7

Edificaciones en ZI  Uso Residencial, Uso agropecuario, Invernaderos

Infraestructuras en Z  Viario, Tendido eléctrico

Edificaciones en ZSP  Invernaderos

Infraestructuras en ZSP

Cerramientos en ZSP  Entre edificación

Cultivos en ZSP

Equipamientos deportivos en ZSP

### ZSP/DPMT

Fauna   Aves acuáticas

Vegetación   Matorral

Recursos   Recurso territorial o paisajístico

Resíduos   Basuras, Escombros

Tipo de DPMT: Playa, Acanilado

Equipamientos en DPMT:

Ocupación del DPMT



Frente hacia ZI



Frente hacia el DPMT



Frente desde Orilla a ZSP



# ZONIFICACIÓN PARA LA GESTIÓN DE LA ZSP DE ANDALUCÍA

## FICHA DE PERFIL

El Ejido\_02

Cortijo El Palomo

Almería

EL EJIDO

Escenario 11

Áreas Urbanas con Frentes Residenciales Ordenados

DPMT Muy Sensible



Extensión de la ZSP (m):	100	Perspectiva desde el DPMT a la ZSP:	Profunda
Clasificación suelo ZSP:	Urbanizable progra	Figura Protección:	Sin Figura de Protección
Zona Servidumbre Tránsit	Practicable	Accesibilidad:	Antrópico
Deslinde:	DES01/06/04/0002	Hito:	Entre M-24/M-25

Edificaciones en ZI  Uso Residencial, Obras, Invernaderos

Infraestructuras en Z  Viario, Tendido eléctrico

Edificaciones en ZSP  Uso Residencial, Uso hostelero, Obras

Infraestructuras en ZSP  Viario, Tendido eléctrico, Paseo marítimo

Cerramientos en ZSP  Entre parcela

Cultivos en ZSP

Equipamientos deportivos en ZSP  Piscina, Pista deportiva

Fauna

Vegetación   Vegetación ornamental y de jardín

Recursos

Resíduos

Tipo de DPMT: Playa

Equipamientos en DPMT: Duchas, Papeleras, Aseos-Vestuarios, Accesos, Chiringuitos, Pasarela

Ocupación del DPMT  Equipamientos



Frente hacia ZI



Frente hacia el DPMT



Frente desde Orilla a ZSP

# ZONIFICACIÓN PARA LA GESTIÓN DE LA ZSP DE ANDALUCÍA

## FICHA DE PERFIL

El Ejido\_03

Balerna

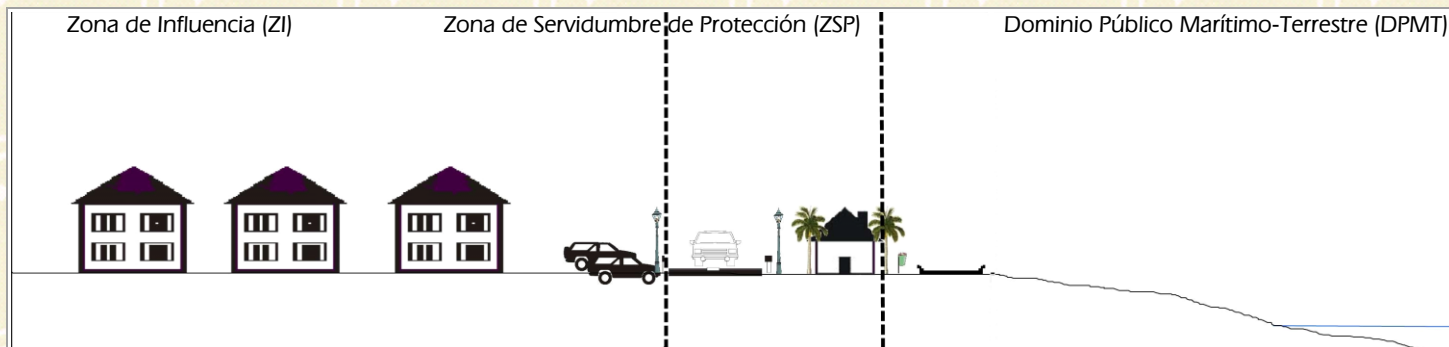
Almería

EL EJIDO

Escenario 14

Áreas Urbanas e Industriales Consolidadas

DPMT Sensible



Extensión de la ZSP (m):	10	Perspectiva desde el DPMT a la ZSP:	Frontal
Clasificación suelo ZSP:	Urbano	Figura Protección:	Sin Figura de Protección
Zona Servidumbre Tránsito	Practicable	Accesibilidad:	Antrópico
Deslinde:	DES01/06/04/0002	Hito:	Entre M-32/M-33

Edificaciones en ZI  Uso Residencial, Invernaderos

Infraestructuras en Z  Estacionamiento, Viario, Infraestructura urbana

Edificaciones en ZSP

Infraestructuras en ZSP  Estacionamiento, Viario

Cerramientos en ZSP  Entre edificación

Cultivos en ZSP

Equipamientos deportivos en ZSP

ZSP/DPMT

Fauna

Vegetación   Vegetación ornamental y de jardín

Recursos

Residuos

Tipo de DPMT: Playa

Equipamientos en DPMT: Duchas, Papeleras, Otros (Paseo marítimo)

Ocupación del DPMT  Equipamientos



Frente hacia ZI



Frente desde Orilla a ZSP



Perspectiva de la ZSP

# ZONIFICACIÓN PARA LA GESTIÓN DE LA ZSP DE ANDALUCÍA

## FICHA DE PERFIL

El Ejido\_04

Torre de Balerma

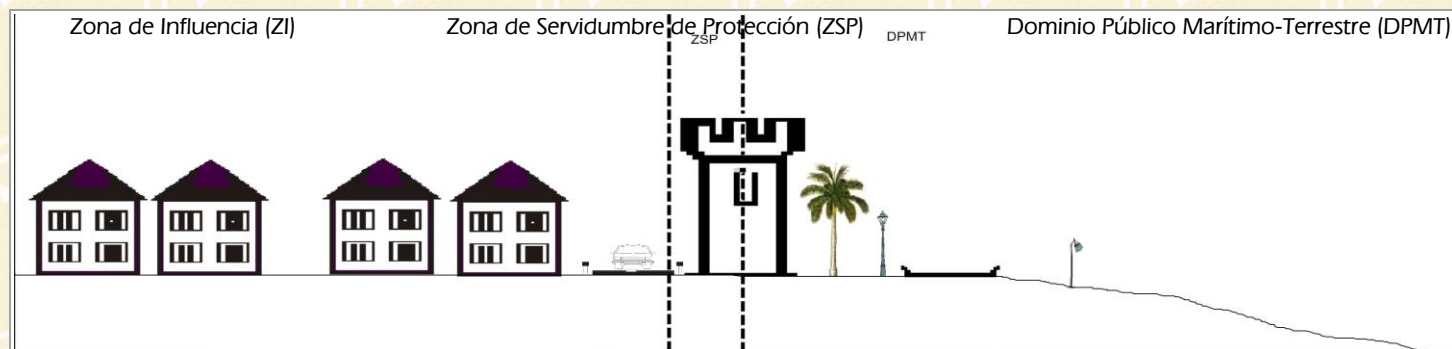
Almería

EL EJIDO

Escenario 14

Áreas Urbanas e Industriales Consolidadas

DPMT Sensible



Extensión de la ZSP (m):	6	Perspectiva desde el DPMT a la ZSP:	Media
Clasificación suelo ZSP:	Urbano	Figura Protección:	Sin Figura de Protección
Zona Servidumbre Tránsito	Practicable	Accesibilidad:	Antrópico
Deslinde:	DES01/06/04/0002	Hito:	Entre M-37/M-38

Edificaciones en ZI  Uso Residencial, Uso hostelero

Infraestructuras en Z  Estacionamiento, Viario, Infraestructura urbana

Edificaciones en ZSP  Uso Residencial, Uso hostelero, Otros (Torre de Balerma)

Infraestructuras en ZSP  Viario

Cerramientos en ZSP

Cultivos en ZSP

Equipamientos deportivos en ZSP

ZSP/DPMT

Fauna

Vegetación

Recursos   Recurso territorial o paisajístico

Resíduos

Tipo de DPMT: Playa

Equipamientos en DPMT: Duchas, Papeleras, Cruz Roja, Accesos, Iluminación, Otros (Paseo marítimo, torre de Balerma y torre)

Ocupación del DPMT  Equipamientos y viviendas



Frente hacia ZI



Frente desde Orilla a ZSP



Perspectiva de la ZSP

# ZONIFICACIÓN PARA LA GESTIÓN DE LA ZSP DE ANDALUCÍA

## FICHA DE PERFIL

El Ejido\_05

Balerna Junto CEIP Miguel Servet

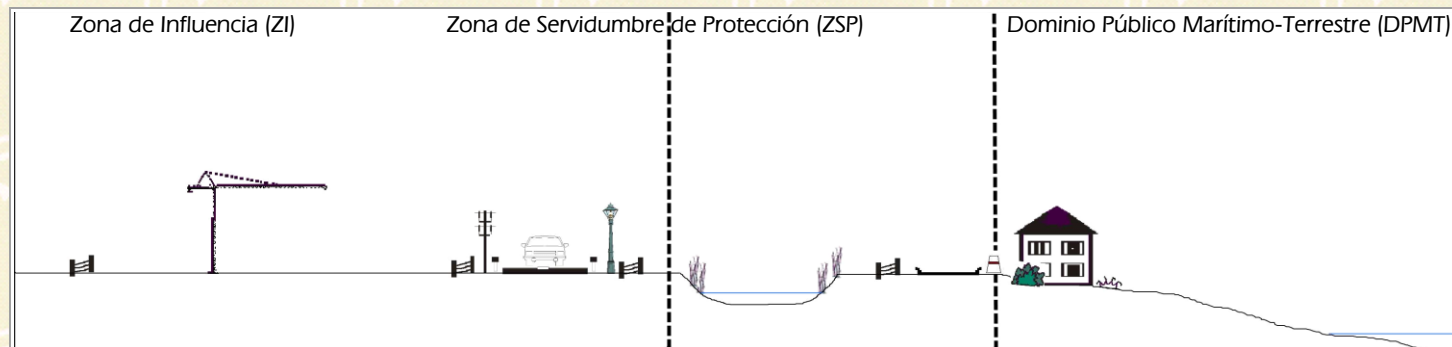
Almería

EL EJIDO

Escenario 10

Áreas Rururbanas

DPMT Sensible



Extensión de la ZSP (m):	20	Perspectiva desde el DPMT a la ZSP:	Profunda
Clasificación suelo ZSP:	Urbano	Figura Protección:	Sin Figura de Protección
Zona Servidumbre Tránsito	Practicable	Accesibilidad:	Natural
Deslinde:	DL-32-AL	Hito:	Entre M-4/M-5

Edificaciones en ZI  Uso Residencial, Obras, Invernaderos, Otros (CEIP Miguel Servet)

Infraestructuras en Z  Viario, Infraestructura urbana

Edificaciones en ZSP  Uso Residencial

Infraestructuras en ZSP

Cerramientos en ZSP  Entre parcela

Cultivos en ZSP

Equipamientos deportivos en ZSP

Fauna

Vegetación   Árboles, Vegetación de ribera, Vegetación ornamental y de jardín

Recursos

Resíduos

Tipo de DPMT: Playa

Equipamientos en DPMT: Papeleras

Ocupación del DPMT  Equipamientos. Viviendas



Frente hacia ZI



Frente hacia el DPMT



Frente desde Orilla a ZSP

# ZONIFICACIÓN PARA LA GESTIÓN DE LA ZSP DE ANDALUCÍA

## FICHA DE PERFIL

El Ejido\_06

La Fabriquilla

Almería

EL EJIDO

Escenario 7

Áreas Rurales con Usos Agropecuarios Intensivos

DPMT Muy Sensible



Extensión de la ZSP (m):	100	Perspectiva desde el DPMT a la ZSP:	Media
Clasificación suelo ZSP:	Urbanizable progra	Figura Protección:	Sin Figura de Protección
Zona Servidumbre Tránsit	Practicable	Accesibilidad:	Natural
Deslinde:	DL-32-AL	Hito:	Entre M-11/M-12

Edificaciones en ZI  Uso agropecuario, Invernaderos

Infraestructuras en Z  Viario

Edificaciones en ZSP  Invernaderos

Infraestructuras en ZSP  Viario

Cerramientos en ZSP

Cultivos en ZSP

Equipamientos deportivos en ZSP

ZSP/DPMT  
Fauna

Vegetación

Recursos   Recurso natural

Resíduos

Tipo de DPMT: Playa, Dunas

Equipamientos en DPMT: Papeleras

Ocupación del DPMT  Equipamientos



Frente hacia ZI



Frente hacia el DPMT



Frente desde Orilla a ZSP

# ZONIFICACIÓN PARA LA GESTIÓN DE LA ZSP DE ANDALUCÍA

## FICHA DE PERFIL

El Ejido\_07

Carretera de Balerna a Guardias Viejas


Almería

EL EJIDO

Escenario 7

Áreas Rurales con Usos Agropecuarios Intensivos

DPMT Muy Sensible



Extensión de la ZSP (m):	100	Perspectiva desde el DPMT a la ZSP:	Profunda
Clasificación suelo ZSP:	No urbanizable	Figura Protección:	Sin Figura de Protección
Zona Servidumbre Tránsit	Practicable	Accesibilidad:	Natural
Deslinde:	DL-32-AL	Hito:	Entre M-32/M-33

Edificaciones en ZI  Uso agropecuario, Invernaderos

Infraestructuras en Z  Viario, Tendido eléctrico

Edificaciones en ZSP  Invernaderos

Infraestructuras en ZSP  Viario

Cerramientos en ZSP  Entre parcela

Cultivos en ZSP  Otros (Palmeras)

Equipamientos deportivos en ZSP

ZSP/DPMT  
Fauna   Aves terrestres

Vegetación   Vegetación de dunas

Recursos

Resíduos   Basuras

Tipo de DPMT: Playa, Dunas

Equipamientos en DPMT: Papeleras

Ocupación del DPMT  Equipamientos



Frente hacia ZI



Frente hacia el DPMT



Frente desde Orilla a ZSP

# ZONIFICACIÓN PARA LA GESTIÓN DE LA ZSP DE ANDALUCÍA

## FICHA DE PERFIL

El Ejido\_08

Pozo Luque

Almería

EL EJIDO

Escenario 9

Áreas Rururbanas

DPMT Muy Sensible



Extensión de la ZSP (m):	100	Perspectiva desde el DPMT a la ZSP:	Media
Clasificación suelo ZSP:	No urbanizable	Figura Protección:	Sin Figura de Protección
Zona Servidumbre Tránsit	Practicable	Accesibilidad:	Natural
Deslinde:	DL-32-AL	Hito:	Entre M-38/M-39

Edificaciones en ZI  Uso agropecuario, Invernaderos

Infraestructuras en Z  Viario

Edificaciones en ZSP

Infraestructuras en ZSP  Viario

Cerramientos en ZSP

Cultivos en ZSP

Equipamientos deportivos en ZSP

ZSP/DPMT  
Fauna

Vegetación   Árboles, Vegetación de dunas

Recursos

Resíduos   Basuras

Tipo de DPMT: Playa, Dunas

Equipamientos en DPMT: Papeleras

Ocupación del DPMT  Equipamientos



Frente hacia ZI



Frente hacia el DPMT



Frente desde Orilla a ZSP

# ZONIFICACIÓN PARA LA GESTIÓN DE LA ZSP DE ANDALUCÍA

## FICHA DE PERFIL

El Ejido\_09

Castillo de Guardias Viejas

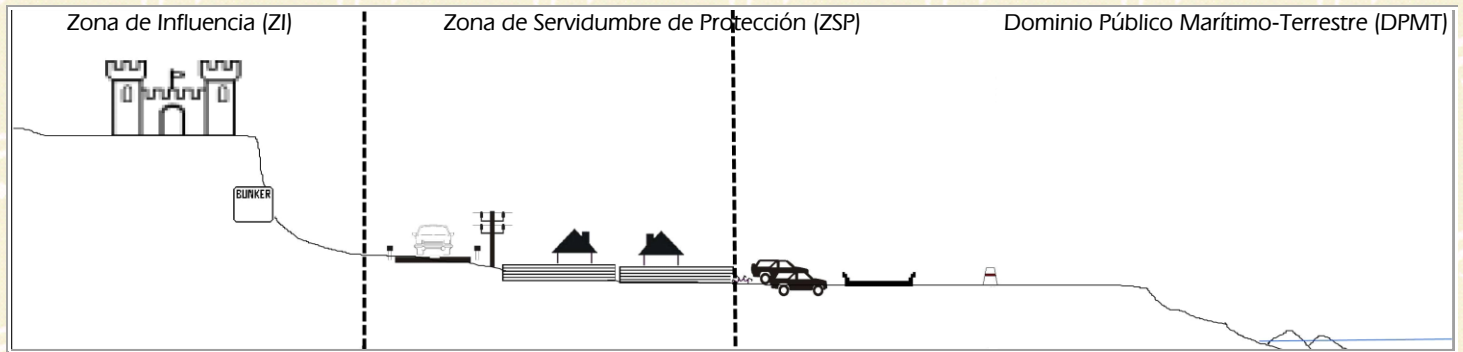
Almería

EL EJIDO

Escenario 9

Áreas Rururbanas

DPMT Muy Sensible



Extensión de la ZSP (m):	100	Perspectiva desde el DPMT a la ZSP:	Frontal
Clasificación suelo ZSP:	Urbano	Figura Protección:	Sin Figura de Protección
Zona Servidumbre Tránsit	Practicable	Accesibilidad:	Natural
Deslinde:	DES01/06/04/0003	Hito:	Entre M-8/M-9

Edificaciones en ZI  Uso Residencial, Otros (Castillo de Guardias Viejas y búnker)

Infraestructuras en Z  Estacionamiento, Viario, Tendido eléctrico

Edificaciones en ZSP  Uso Residencial

Infraestructuras en ZSP  Estacionamiento, Viario, Tendido eléctrico

Cerramientos en ZSP  Entre parcela

Cultivos en ZSP

Equipamientos deportivos en ZSP

ZSP/DPMT

Fauna

Vegetación   Herbáceas

Recursos

Resíduos

Tipo de DPMT: Playa, Acantilado

Equipamientos en DPMT: Contenedores, Otros (Varadero)

Ocupación del DPMT  Equipamientos



Frente hacia ZI



Frente hacia el DPMT



Frente desde Orilla a ZSP



# ZONIFICACIÓN PARA LA GESTIÓN DE LA ZSP DE ANDALUCÍA

## FICHA DE PERFIL

El Ejido\_10

Punta del Moro

Almería

EL EJIDO

Escenario 7

Áreas Rurales con Usos Agropecuarios Intensivos

DPMT Muy Sensible



Extensión de la ZSP (m):	100	Perspectiva desde el DPMT a la ZSP:	Frontal
Clasificación suelo ZSP:	No urbanizable	Figura Protección:	Sin Figura de Protección
Zona Servidumbre Tránsit	Practicable	Accesibilidad:	Natural
Deslinde:	DES01/06/04/0003	Hito:	Entre M-25/M-26

Edificaciones en ZI  Uso agropecuario, Invernaderos

Infraestructuras en Z  Viario, Tendido eléctrico

Edificaciones en ZSP  Invernaderos

Infraestructuras en ZSP  Viario

Cerramientos en ZSP  Entre parcela

Cultivos en ZSP

Equipamientos deportivos en ZSP

ZSP/DPMT  
Fauna

Vegetación   Matorral

Recursos

Resíduos

Tipo de DPMT: Playa

Equipamientos en DPMT:

Ocupación del DPMT



Frente hacia ZI



Frente hacia el DPMT



Frente desde Orilla a ZSP

# ZONIFICACIÓN PARA LA GESTIÓN DE LA ZSP DE ANDALUCÍA

## FICHA DE PERFIL

El Ejido\_11

Punta de Baños-Ensenada de S. Miguel

Almería

EL EJIDO

Escenario 9

Áreas Rururbanas

DPMT Muy Sensible



Extensión de la ZSP (m):	100	Perspectiva desde el DPMT a la ZSP:	Profunda
Clasificación suelo ZSP:	Urbano	Figura Protección:	Sin Figura de Protección
Zona Servidumbre Tránsit	Practicable	Accesibilidad:	Antrópico
Deslinde:	DES01/06/04/0003	Hito:	M-33

Edificaciones en ZI  Invernaderos

Infraestructuras en Z  Viario

Edificaciones en ZSP

Infraestructuras en ZSP  Viario

Cerramientos en ZSP

Cultivos en ZSP

Equipamientos deportivos en ZSP

ZSP/DPMT  
Fauna

Vegetación   Matorral, Herbáceas, Vegetación de marisma

Recursos

Resíduos

Tipo de DPMT: Playa

Equipamientos en DPMT: Duchas, Papeleras

Ocupación del DPMT  Equipamientos



Frente hacia ZI



Frente hacia el DPMT



Frente desde Orilla a ZSP

# ZONIFICACIÓN PARA LA GESTIÓN DE LA ZSP DE ANDALUCÍA

## FICHA DE PERFIL

El Ejido\_12

Comienzo del Paseo Marítimo de Levante

Almería

EL EJIDO

Escenario 9

Áreas Rururbanas

DPMT Muy Sensible



Extensión de la ZSP (m):	100	Perspectiva desde el DPMT a la ZSP:	Profunda
Clasificación suelo ZSP:	Urbano	Figura Protección:	Sin Figura de Protección
Zona Servidumbre Tránsit	Practicable	Accesibilidad:	Antrópico
Deslinde:	DES01/06/04/0003	Hito:	Entre M-35/M-36

Edificaciones en ZI  Invernaderos

Infraestructuras en Z  Viario

Edificaciones en ZSP

Infraestructuras en ZSP

Cerramientos en ZSP

Cultivos en ZSP

Equipamientos deportivos en ZSP

Fauna   ZSP/DPMT

Vegetación   Vegetación de dunas

Recursos

Resíduos

Tipo de DPMT: Playa, Dunas

Equipamientos en DPMT:

Ocupación del DPMT



Frente hacia ZI



Frente hacia el DPMT



Frente desde Orilla a ZSP

# ZONIFICACIÓN PARA LA GESTIÓN DE LA ZSP DE ANDALUCÍA

## FICHA DE PERFIL

El Ejido\_13

Playa de Levante


Almería

EL EJIDO

Escenario 11

Áreas Urbanas con Frentes Residenciales Ordenados

DPMT Muy Sensible



Extensión de la ZSP (m):	100	Perspectiva desde el DPMT a la ZSP:	Frontal
Clasificación suelo ZSP:	Urbano	Figura Protección:	Sin Figura de Protección
Zona Servidumbre Tránsit	Practicable	Accesibilidad:	Antrópico
Deslinde:	DES01/06/04/0003	Hito:	M-50

Edificaciones en ZI

Infraestructuras en Z  Estacionamiento, Viario

Edificaciones en ZSP  Uso Residencial, Uso hostelero

Infraestructuras en ZSP  Paseo marítimo

Cerramientos en ZSP  Entre edificación

Cultivos en ZSP

Equipamientos deportivos en ZSP

ZSP/DPMT  
Fauna

Vegetación   Vegetación de dunas, Vegetación ornamental y de jardín

Recursos

Resíduos

Tipo de DPMT: Playa, Dunas

Equipamientos en DPMT: Duchas, Papeleras, Aseos-Vestuarios, Equipamientos deportivos, Limpieza mecanizada, Pasarela, O

Ocupación del DPMT  Equipamientos



Frente hacia ZI



Frente hacia el DPMT



Frente desde Orilla a ZSP

# ZONIFICACIÓN PARA LA GESTIÓN DE LA ZSP DE ANDALUCÍA

## FICHA DE PERFIL

El Ejido\_15

Playa de Levante junto al Puerto de Almerimar

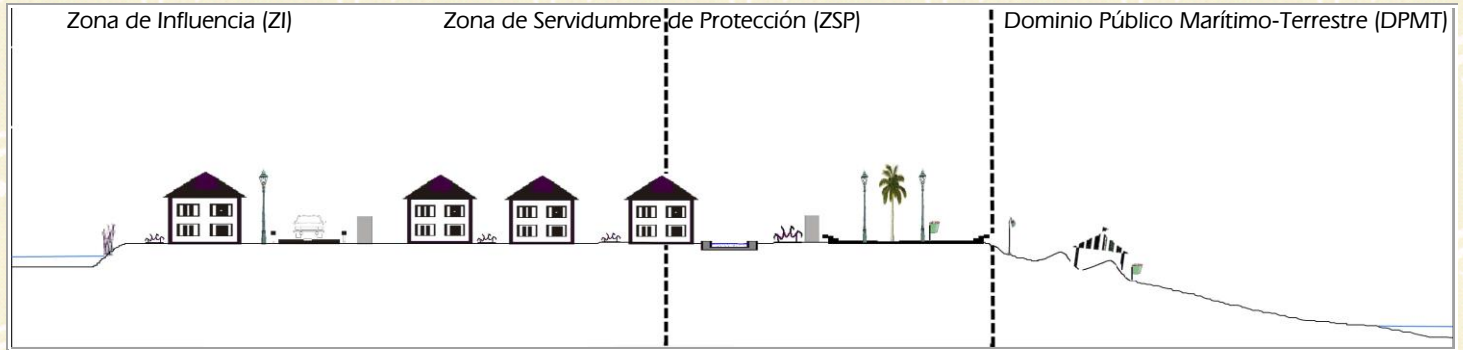
Almería

EL EJIDO

Escenario 11

Áreas Urbanas con Frentes Residenciales Ordenados

DPMT Muy Sensible



Extensión de la ZSP (m):	67	Perspectiva desde el DPMT a la ZSP:	Frontal
Clasificación suelo ZSP:	Urbano	Figura Protección:	Sin Figura de Protección
Zona Servidumbre Tránsit	Practicable	Accesibilidad:	Antrópico
Deslinde:	DL-17-ALM	Hito:	Entre M-20/M-21

Edificaciones en ZI  Uso Residencial

Infraestructuras en Z  Estacionamiento, Viario, Otros (Campo de golf de Almerimar)

Edificaciones en ZSP  Uso Residencial, Uso hostelero

Infraestructuras en ZSP  Estacionamiento, Paseo marítimo

Cerramientos en ZSP  Entre edificación

Cultivos en ZSP

Equipamientos deportivos en ZSP  Piscina

	ZSP	DPMT	
Fauna	<input type="checkbox"/>	<input type="checkbox"/>	
Vegetación	<input checked="" type="checkbox"/>	<input checked="" type="checkbox"/>	Árboles, Vegetación de dunas, Vegetación ornamental y de jardín
Recursos	<input type="checkbox"/>	<input type="checkbox"/>	
Resíduos	<input type="checkbox"/>	<input type="checkbox"/>	

Tipo de DPMT: Playa, Dunas

Equipamientos en DPMT: Duchas, Papeleras, Aseos-Vestuarios, Equipamientos deportivos, Otros (Vigilancia)

Ocupación del DPMT  Equipamientos



Frente hacia ZI



Frente hacia el DPMT



Frente desde Orilla a ZSP

El Ejido\_16

Playa de Poniente

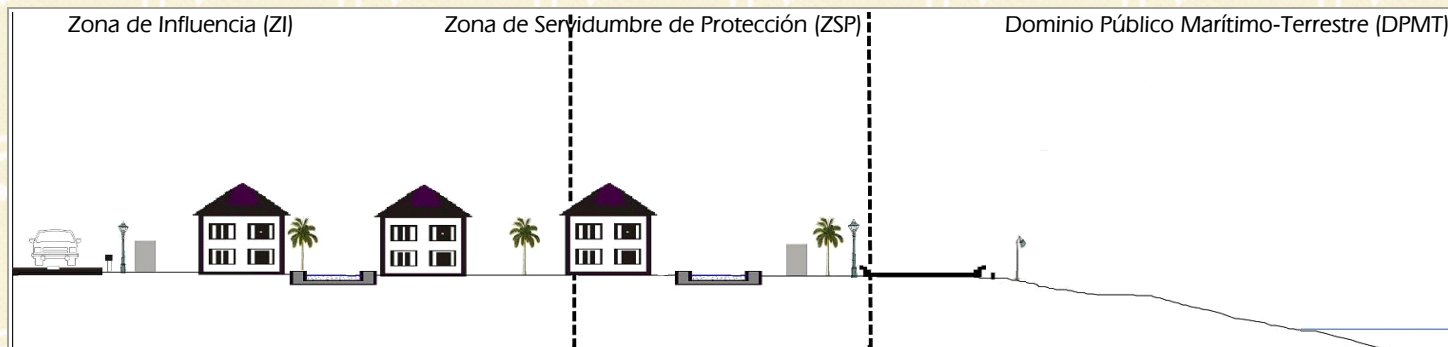
Almería

EL EJIDO

Escenario 12

Áreas Urbanas con Frentes Residenciales Ordenados

DPMT Sensible



Extensión de la ZSP (m):	20	Perspectiva desde el DPMT a la ZSP:	Frontal
Clasificación suelo ZSP:	Urbano	Figura Protección:	Sin Figura de Protección
Zona Servidumbre Tránsit	Ocupada	Accesibilidad:	Antrópico
Deslinde:	DL-17-ALM	Hito:	M-63

Edificaciones en ZI  Uso Residencial

Infraestructuras en Z  Estacionamiento, Viario

Edificaciones en ZSP  Uso Residencial

Infraestructuras en ZSP  Paseo marítimo

Cerramientos en ZSP  Entre parcela

Cultivos en ZSP

Equipamientos deportivos en ZSP

ZSP/DPMT

Fauna

Vegetación   Vegetación ornamental y de jardín

Recursos

Resíduos

Tipo de DPMT: Playa

Equipamientos en DPMT: Duchas, Accesos, Pasarela, Otros (Paseo marítimo)

Ocupación del DPMT  Equipamientos



Frente hacia ZI



Frente desde Orilla a ZSP



Perspectiva de la ZSP

# ZONIFICACIÓN PARA LA GESTIÓN DE LA ZSP DE ANDALUCÍA

## FICHA DE PERFIL

El Ejido\_17

Playa de Poniente 2


Almería

EL EJIDO

Escenario 12

Áreas Urbanas con Frentes Residenciales Ordenados

DPMT Sensible



Extensión de la ZSP (m):	20	Perspectiva desde el DPMT a la ZSP:	Profunda
Clasificación suelo ZSP:	Urbano	Figura Protección:	Sin Figura de Protección
Zona Servidumbre Tránsit	Practicable	Accesibilidad:	Antrópico
Deslinde:	DL-17-ALM	Hito:	Entre M-64/M-65

Edificaciones en ZI  Uso Residencial, Uso hotelero, Uso hostelero

Infraestructuras en Z  Estacionamiento, Viario, Otros (Instalaciones deportivas al aire libre)

Edificaciones en ZSP

Infraestructuras en ZSP  Paseo marítimo

Cerramientos en ZSP

Cultivos en ZSP

Equipamientos deportivos en ZSP

ZSP/DPMT

Fauna

Vegetación   Vegetación ornamental y de jardín

Recursos

Resíduos

Tipo de DPMT: Playa

Equipamientos en DPMT: Duchas, Papeleras, Aseos-Vestuarios, Chiringuitos, Pasarela, Hamacas y sombrillas

Ocupación del DPMT  Equipamientos



Frente hacia ZI



Frente hacia el DPMT



Frente desde Orilla a ZSP

# ZONIFICACIÓN PARA LA GESTIÓN DE LA ZSP DE ANDALUCÍA

## FICHA DE PERFIL

El Ejido\_18

Los Alcores

Almería

EL EJIDO

Escenario 1

Áreas Naturales de Elevada Calidad Ambiental

DPMT Muy Sensible



Extensión de la ZSP (m):	100	Perspectiva desde el DPMT a la ZSP:	Profunda
Clasificación suelo ZSP:	No urbanizable	Figura Protección:	Paraje Natural
Zona Servidumbre Tránsit	Practicable	Accesibilidad:	Natural
Deslinde:	DL-36-AL	Hito:	M-17

Edificaciones en ZI

Infraestructuras en Z

Edificaciones en ZSP

Infraestructuras en ZSP  Viario

Cerramientos en ZSP

Cultivos en ZSP

Equipamientos deportivos en ZSP

	ZSP/DPMT		
Fauna	<input checked="" type="checkbox"/>	<input checked="" type="checkbox"/>	Aves marinas, Aves terrestres, Mamíferos, Aves limnícolas, Reptiles, Anfibios, Aves acuáticas
Vegetación	<input checked="" type="checkbox"/>	<input checked="" type="checkbox"/>	Matorral, Herbáceas, Vegetación de marisma, Vegetación de dunas
Recursos	<input type="checkbox"/>	<input type="checkbox"/>	
Resíduos	<input type="checkbox"/>	<input type="checkbox"/>	

Tipo de DPMT: Marismas

Equipamientos en DPMT:

Ocupación del DPMT



Frente hacia ZI



Frente hacia el DPMT



Frente desde Orilla a ZSP



# ZONIFICACIÓN PARA LA GESTIÓN DE LA ZSP DE ANDALUCÍA

## FICHA DE PERFIL

El Ejido\_19

Cuartel Viejo de la Guardia Civil

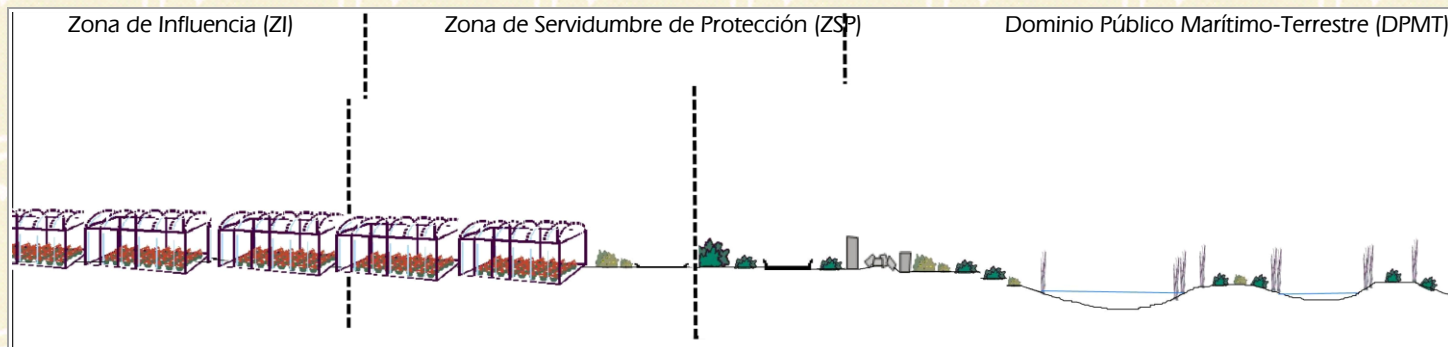
Almería

EL EJIDO

Escenario 7

Áreas Rurales con Usos Agropecuarios Intensivos

DPMT Muy Sensible



Extensión de la ZSP (m):	100	Perspectiva desde el DPMT a la ZSP:	Media
Clasificación suelo ZSP:	No urbanizable	Figura Protección:	Reserva Natural
Zona Servidumbre Tránsit	Practicable	Accesibilidad:	Natural
Deslinde:	DL-36-AL	Hito:	M-101

Edificaciones en ZI  Uso agropecuario, Invernaderos

Infraestructuras en Z  Viario

Edificaciones en ZSP  Invernaderos

Infraestructuras en ZSP  Viario

Cerramientos en ZSP  Entre parcela

Cultivos en ZSP  Hortícolas

Equipamientos deportivos en ZSP

Fauna   ZSP/DPMT Aves terrestres, Mamíferos, Reptiles

Vegetación   Matorral, Vegetación de marisma, Vegetación de dunas

Recursos

Resíduos

Tipo de DPMT: Dunas, Marismas

Equipamientos en DPMT: Otros (Caminos de tierra y antiguo cuartel de la Guardia Civil)

Ocupación del DPMT



Frente hacia ZI



Frente hacia el DPMT



Frente desde Orilla a ZSP

# ZONIFICACIÓN PARA LA GESTIÓN DE LA ZSP DE ANDALUCÍA

## FICHA DE PERFIL

El Ejido\_20

Carretera de Almerimar (Hoyo Romero)

Almería

EL EJIDO

Escenario 7

Áreas Rurales con Usos Agropecuarios Intensivos

DPMT Muy Sensible



Extensión de la ZSP (m):	100	Perspectiva desde el DPMT a la ZSP:	Media
Clasificación suelo ZSP:	No urbanizable	Figura Protección:	Paraje Natural
Zona Servidumbre Tránsit	Practicable	Accesibilidad:	Natural
Deslinde:	DL-36-AL	Hito:	M-120

Edificaciones en ZI  Uso agropecuario, Invernaderos

Infraestructuras en Z  Viario

Edificaciones en ZSP  Invernaderos

Infraestructuras en ZSP  Viario, Tendido eléctrico

Cerramientos en ZSP  Entre parcela

Cultivos en ZSP  Hortícolas

Equipamientos deportivos en ZSP

### ZSP/DPMT

Fauna   Aves terrestres, Mamíferos, Reptiles

Vegetación   Matorral

Recursos

Resíduos   Resíduos plásticos

Tipo de DPMT: Playa, Dunas, Marismas

Equipamientos en DPMT:

Ocupación del DPMT



Frente hacia ZI



Frente hacia el DPMT



Vista de la ZSP

# ZONIFICACIÓN PARA LA GESTIÓN DE LA ZSP DE ANDALUCÍA

## FICHA DE PERFIL

El Ejido\_21

Carretera de Almerimar


Almería

EL EJIDO

Escenario 1

Áreas Naturales de Elevada Calidad Ambiental

DPMT Muy Sensible



Extensión de la ZSP (m):	100	Perspectiva desde el DPMT a la ZSP:	Profunda
Clasificación suelo ZSP:	No urbanizable	Figura Protección:	Paraje Natural
Zona Servidumbre Tránsit	Impracticable	Accesibilidad:	Natural
Deslinde:	DL-36-AL	Hito:	M-152

Edificaciones en ZI  Uso agropecuario, Invernaderos

Infraestructuras en Z  Viario, Tendido eléctrico

Edificaciones en ZSP

Infraestructuras en ZSP  Viario

Cerramientos en ZSP

Cultivos en ZSP

Equipamientos deportivos en ZSP

### ZSP/DPMT

Fauna   Aves marinas, Aves terrestres, Reptiles

Vegetación   Matorral, Vegetación de dunas

Recursos

Resíduos

Tipo de DPMT: Playa, Dunas, Marismas

Equipamientos en DPMT: Otros (Caminos de tierra de acceso a DPMT)

Ocupación del DPMT



Frente hacia ZI



Frente hacia el DPMT



Frente desde Orilla a ZSP

**Enix**

**[Volver al índice](#)**

# ZONIFICACIÓN PARA LA GESTIÓN DE LA ZSP DE ANDALUCÍA

## FICHA DE PERFIL

Enix\_01

El Palmer

Almería

ENIX

Escenario 9

Áreas Rururbanas

DPMT Muy Sensible



Extensión de la ZSP (m):	200	Perspectiva desde el DPMT a la ZSP:	Frontal
Clasificación suelo ZSP:	No urbanizable	Figura Protección:	Sin Figura de Protección
Zona Servidumbre Tránsit	Practicable	Accesibilidad:	Antrópico
Deslinde:	DES01/06/04/0007	Hito:	M-34

Edificaciones en ZI  Uso Residencial

Infraestructuras en Z  Viario, Tendido eléctrico

Edificaciones en ZSP

Infraestructuras en ZSP  Viario

Cerramientos en ZSP

Cultivos en ZSP

Equipamientos deportivos en ZSP

ZSP/DPMT

Fauna   Aves marinas, Aves terrestres, Mamíferos, Reptiles, Anfibios, Moluscos

Vegetación   Matorral

Recursos

Resíduos

Tipo de DPMT: Playa, Acanilado

Equipamientos en DPMT: Contenedores, Aseos-Vestuarios, Equipamientos deportivos, Chiringuitos, Iluminación


Ocupación del DPMT  Equipamientos. Edificio de apartamentos, Pistas deportivas



Frente hacia ZI



Frente hacia el DPMT



Frente desde Orilla a ZSP

# ZONIFICACIÓN PARA LA GESTIÓN DE LA ZSP DE ANDALUCÍA

## FICHA DE PERFIL

Enix\_02

El Puntazo - Hotel PlayaTropical

Almería

ENIX

Escenario 1

Áreas Naturales de Elevada Calidad Ambiental

DPMT Muy Sensible



Extensión de la ZSP (m):	200	Perspectiva desde el DPMT a la ZSP:	Frontal
Clasificación suelo ZSP:	Urbanizable progra	FiguraProteccion:	LIC
Zona Servidumbre Tránsit	Practicable	Accesibilidad:	Antrópico Integrado
Deslinde:	DES01/06/04/0007	Hito:	Entre M-28/M-29

Edificaciones en ZI

Infraestructuras en Z

Edificaciones en ZSP

Infraestructuras en ZSP  Viario

Cerramientos en ZSP

Cultivos en ZSP

Equipamientos deportivos en ZSP

ZSP/DPMT

Fauna   Aves terrestres, Mamíferos, Reptiles, Anfibios, Moluscos

Vegetación   Árboles, Matorral, Herbáceas, Pinar litoral, Vegetación ornamental y de jardín, Especies crasas

Recursos

Resíduos

Tipo de DPMT: Acantilado

Equipamientos en DPMT:

Ocupación del DPMT  Hotel PlayaTropical



Frente hacia ZI



Frente hacia el DPMT



Perspectiva de la ZSP

# ZONIFICACIÓN PARA LA GESTIÓN DE LA ZSP DE ANDALUCÍA

## FICHA DE PERFIL

Enix\_03

El Puntazo

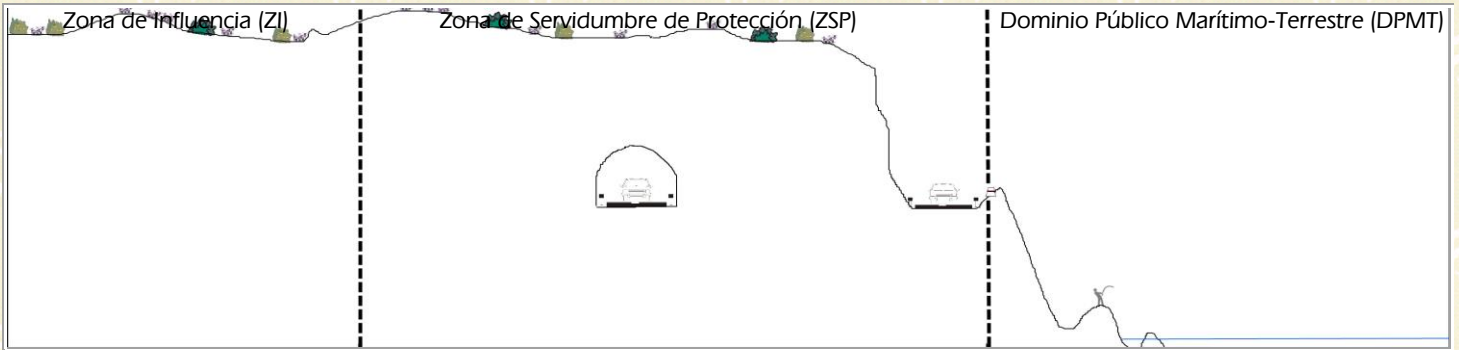
Almería

ENIX

Escenario 1

Áreas Naturales de Elevada Calidad Ambiental

DPMT Muy Sensible



Extensión de la ZSP (m):	200	Perspectiva desde el DPMT a la ZSP:	Frontal
Clasificación suelo ZSP:	Urbanizable progra	FiguraProteccion:	LIC
Zona Servidumbre Tránsit	Practicable	Accesibilidad:	Sin accesibilidad
Deslinde:	DES01/06/04/0007	Hito:	M-25

Edificaciones en ZI

Infraestructuras en Z  Viario

Edificaciones en ZSP

Infraestructuras en ZSP  Viario

Cerramientos en ZSP

Cultivos en ZSP

Equipamientos deportivos en ZSP

ZSP/DPMT

Fauna   Aves terrestres, Mamíferos, Reptiles, Moluscos

Vegetación   Matorral, Herbáceas

Recursos

Resíduos   Basuras

Tipo de DPMT: Acantilado

Equipamientos en DPMT:

Ocupación del DPMT



Frente hacia ZI



Frente hacia el DPMT



Frente desde Orilla a ZSP

# ZONIFICACIÓN PARA LA GESTIÓN DE LA ZSP DE ANDALUCÍA

## FICHA DE PERFIL

Enix\_04

Carretera N-340


Almería

ENIX

Escenario 1

Áreas Naturales de Elevada Calidad Ambiental

DPMT Muy Sensible



Extensión de la ZSP (m):	200	Perspectiva desde el DPMT a la ZSP:	Frontal
Clasificación suelo ZSP:	Urbanizable progra	FiguraProteccion:	LIC
Zona Servidumbre Tránsit	Practicable	Accesibilidad:	Sin accesibilidad
Deslinde:	DES01/06/04/0007	Hito:	M-12

Edificaciones en ZI

Infraestructuras en Z  Viario, Tendido eléctrico

Edificaciones en ZSP

Infraestructuras en ZSP  Viario, Tendido eléctrico

Cerramientos en ZSP

Cultivos en ZSP

Equipamientos deportivos en ZSP

ZSP/DPMT

Fauna   Aves terrestres, Mamíferos, Reptiles, Moluscos

Vegetación   Matorral

Recursos

Resíduos   Basuras

Tipo de DPMT: Acantilado, Sierra litoral

Equipamientos en DPMT:

Ocupación del DPMT



Frente hacia ZI



Frente hacia el DPMT



Vista de la ZST



# ZONIFICACIÓN PARA LA GESTIÓN DE LA ZSP DE ANDALUCÍA

## FICHA DE PERFIL

Enix\_05

Límite con Roquetas (desvío al Puerto de Aguadulce)


Almería

ENIX

Escenario 1

Áreas Naturales de Elevada Calidad Ambiental

DPMT Muy Sensible



Extensión de la ZSP (m):	200	Perspectiva desde el DPMT a la ZSP:	Frontal
Clasificación suelo ZSP:	No urbanizable	Figura Protección:	LIC
Zona Servidumbre Tránsito	Practicable	Accesibilidad:	Sin accesibilidad
Deslinde:	DES01/06/04/0007	Hito:	M-2

Edificaciones en ZI

Infraestructuras en Z  Viario, Tendido eléctrico

Edificaciones en ZSP

Infraestructuras en ZSP  Viario, Tendido eléctrico

Cerramientos en ZSP

Cultivos en ZSP

Equipamientos deportivos en ZSP

ZSP/DPMT

Fauna   Aves terrestres, Mamíferos, Reptiles

Vegetación   Matorral, Herbáceas

Recursos

Residuos   Basuras

Tipo de DPMT: Acantilado

Equipamientos en DPMT:

Ocupación del DPMT



Frente hacia ZI



Frente hacia el DPMT



Vista de la ZST

**Garrucha**

**[Volver al índice](#)**

# ZONIFICACIÓN PARA LA GESTIÓN DE LA ZSP DE ANDALUCÍA

## FICHA DE PERFIL

Garrucha\_01

Bocana del puerto

Almería

GARRUCHA

Escenario 13

Áreas Urbanas e Industriales Consolidadas

DPMT Muy Sensible



Extensión de la ZSP (m):	20	Perspectiva desde el DPMT a la ZSP:	Frontal
Clasificación suelo ZSP:	Urbano	Figura Protección:	Sin Figura de Protección
Zona Servidumbre Tránsito	Practicable	Accesibilidad:	Antrópico
Deslinde:	DES01/06/04/0001	Hito:	

Edificaciones en ZI  Uso Residencial, Uso hotelero, Uso hostelero, Obras

Infraestructuras en Z  Viario, Tendido eléctrico

Edificaciones en ZSP

Infraestructuras en ZSP  Viario

Cerramientos en ZSP

Cultivos en ZSP

Equipamientos deportivos en ZSP

ZSP/DPMT

Fauna

Vegetación   Vegetación ornamental y de jardín

Recursos

Resíduos

Tipo de DPMT: Playa

Equipamientos en DPMT: Duchas, Papeleras, Carteles informativos, Aseos-Vestuarios

Ocupación del DPMT  Equipamientos



Frente hacia ZI



Frente desde Orilla a ZSP



Perspectiva de la ZSP

# ZONIFICACIÓN PARA LA GESTIÓN DE LA ZSP DE ANDALUCÍA

## FICHA DE PERFIL

Garrucha\_02

Extremo sur del núcleo de Garrucha


Almería

GARRUCHA

Escenario 9

Áreas Rururbanas

DPMT Muy Sensible



Extensión de la ZSP (m):	100	Perspectiva desde el DPMT a la ZSP:	Profunda
Clasificación suelo ZSP:	No urbanizable	Figura Protección:	Sin Figura de Protección
Zona Servidumbre Tránsit	Practicable	Accesibilidad:	Natural
Deslinde:	DES01/06/04/0001	Hito:	

Edificaciones en ZI  Uso Residencial

Infraestructuras en Z  Estacionamiento, Viario

Edificaciones en ZSP

Infraestructuras en ZSP  Viario

Cerramientos en ZSP

Cultivos en ZSP

Equipamientos deportivos en ZSP

ZSP/DPMT  
Fauna

Vegetación   Matorral, Herbáceas

Recursos

Resíduos   Basuras

Tipo de DPMT: Plataforma costera

Equipamientos en DPMT:

Ocupación del DPMT



Frente hacia ZI



Frente hacia el DPMT



Frente desde Orilla a ZSP

**Mojacar**

**[Volver al índice](#)**

# ZONIFICACIÓN PARA LA GESTIÓN DE LA ZSP DE ANDALUCÍA

## FICHA DE PERFIL

Mojacar\_01

Gasolinera de Mojácar-Garrucha


Almería

MOJÁCAR

Escenario 5

Áreas Rurales con Usos Agropecuarios tradicionales

DPMT Muy Sensible



Extensión de la ZSP (m):	100	Perspectiva desde el DPMT a la ZSP:	Profunda
Clasificación suelo ZSP:	Urbano	Figura Protección:	Sin Figura de Protección
Zona Servidumbre Tránsit	Practicable	Accesibilidad:	Natural
Deslinde:	DL-12-AL	Hito:	M-26

Edificaciones en ZI  Otros (Cementerio)

Infraestructuras en Z  Viario, Tendido eléctrico

Edificaciones en ZSP  Uso Residencial, Uso industrial

Infraestructuras en ZSP  Estacionamiento, Viario

Cerramientos en ZSP  Entre parcela

Cultivos en ZSP

Equipamientos deportivos en ZSP

ZSP/DPMT  
Fauna   Aves terrestres, Reptiles

Vegetación   Matorral, Herbáceas

Recursos

Resíduos

Tipo de DPMT: Playa

Equipamientos en DPMT:

Ocupación del DPMT



Frente hacia ZI



Frente hacia el DPMT



Frente desde Orilla a ZSP

# ZONIFICACIÓN PARA LA GESTIÓN DE LA ZSP DE ANDALUCÍA

## FICHA DE PERFIL

Mojacar\_02

Carretera a Mojácar


Almería

MOJÁCAR

Escenario 5

Áreas Rurales con Usos Agropecuarios tradicionales

DPMT Muy Sensible



Extensión de la ZSP (m):	100	Perspectiva desde el DPMT a la ZSP:	Profunda
Clasificación suelo ZSP:	Urbanizable progra	Figura Protección:	Sin Figura de Protección
Zona Servidumbre Tránsit	Practicable	Accesibilidad:	Natural
Deslinde:	DL-12-AL	Hito:	M-23

Edificaciones en ZI  Uso Residencial, Uso agropecuario

Infraestructuras en Z  Viario, Tendido eléctrico

Edificaciones en ZSP

Infraestructuras en ZSP  Estacionamiento, Viario

Cerramientos en ZSP  Entre parcela

Cultivos en ZSP

Equipamientos deportivos en ZSP

### ZSP/DPMT

Fauna   Reptiles

Vegetación   Herbáceas

Recursos   Recurso territorial o paisajístico

Resíduos

Tipo de DPMT: Playa

Equipamientos en DPMT:

Ocupación del DPMT



Frente hacia ZI



Frente hacia el DPMT



Frente desde Orilla a ZSP

# ZONIFICACIÓN PARA LA GESTIÓN DE LA ZSP DE ANDALUCÍA

## FICHA DE PERFIL

Mojacar\_03

Urbanización Marina de la Torre

Almería

MOJÁCAR

Escenario 11

Áreas Urbanas con Frentes Residenciales Ordenados

DPMT Muy Sensible



Extensión de la ZSP (m):	100	Perspectiva desde el DPMT a la ZSP:	Frontal
Clasificación suelo ZSP:	Urbano	Figura Protección:	Sin Figura de Protección
Zona Servidumbre Tránsit	Practicable	Accesibilidad:	Natural
Deslinde:	DL-12-AL	Hito:	M-15

Edificaciones en ZI  Uso Residencial, Uso hotelero

Infraestructuras en Z  Otros (Campo de golf)

Edificaciones en ZSP  Otros (Oficina de información)

Infraestructuras en ZSP  Viario, Iluminación

Cerramientos en ZSP

Cultivos en ZSP

Equipamientos deportivos en ZSP

ZSP/DPMT  
Fauna

Vegetación   Árboles, Vegetación ornamental y de jardín

Recursos

Resíduos   Basuras

Tipo de DPMT: Playa

Equipamientos en DPMT:

Ocupación del DPMT



Frente hacia ZI



Frente hacia el DPMT



Frente desde Orilla a ZSP



# ZONIFICACIÓN PARA LA GESTIÓN DE LA ZSP DE ANDALUCÍA

## FICHA DE PERFIL

Mojacar\_04

Río Aguas


Almería

MOJÁCAR

Escenario 1

Áreas Naturales de Elevada Calidad Ambiental

DPMT Muy Sensible



Extensión de la ZSP (m):	100	Perspectiva desde el DPMT a la ZSP:	Frontal
Clasificación suelo ZSP:	No urbanizable	Figura Protección:	Sin Figura de Protección
Zona Servidumbre Tránsit	Practicable	Accesibilidad:	Natural
Deslinde:	DL-12-AL	Hito:	M-5

Edificaciones en ZI  Uso hotelero, Uso agropecuario

Infraestructuras en Z  Viario, Otros (Campo de golf)

Edificaciones en ZSP

Infraestructuras en ZSP  Viario

Cerramientos en ZSP

Cultivos en ZSP

Equipamientos deportivos en ZSP

ZSP/DPMT  
Fauna   Aves marinas, Reptiles, Anfibios, Aves acuáticas

Vegetación   Vegetación de ribera

Recursos

Resíduos

Tipo de DPMT: Playa, Laguna litoral, Ribera fluvial

Equipamientos en DPMT:

Ocupación del DPMT



Frente hacia ZI



Frente desde Orilla a ZSP



Perspectiva de la ZSP

# ZONIFICACIÓN PARA LA GESTIÓN DE LA ZSP DE ANDALUCÍA

## FICHA DE PERFIL

Mojacar\_05

Playa del Descargador-Del Palmeral

Almería

MOJÁCAR

Escenario 11

Áreas Urbanas con Frentes Residenciales Ordenados

DPMT Muy Sensible



Extensión de la ZSP (m):	100	Perspectiva desde el DPMT a la ZSP:	Media
Clasificación suelo ZSP:	Urbano	Figura Protección:	Sin Figura de Protección
Zona Servidumbre Tránsit	Practicable	Accesibilidad:	Antrópico
Deslinde:	DES01/06/04/0008	Hito:	

Edificaciones en ZI  Uso Residencial, Obras

Infraestructuras en Z  Viario

Edificaciones en ZSP

Infraestructuras en ZSP

Cerramientos en ZSP

Cultivos en ZSP

Equipamientos deportivos en ZSP

Fauna  ZSP  DPMT

Vegetación  ZSP  DPMT

Recursos  ZSP  DPMT

Resíduos  ZSP  DPMT

Tipo de DPMT: Playa

Equipamientos en DPMT: Duchas, Equipamientos deportivos

Ocupación del DPMT  Equipamientos



Frente hacia ZI



Frente hacia el DPMT



Frente desde Orilla a ZSP

# ZONIFICACIÓN PARA LA GESTIÓN DE LA ZSP DE ANDALUCÍA

## FICHA DE PERFIL

Mojacar\_06

Playa del Palmeral

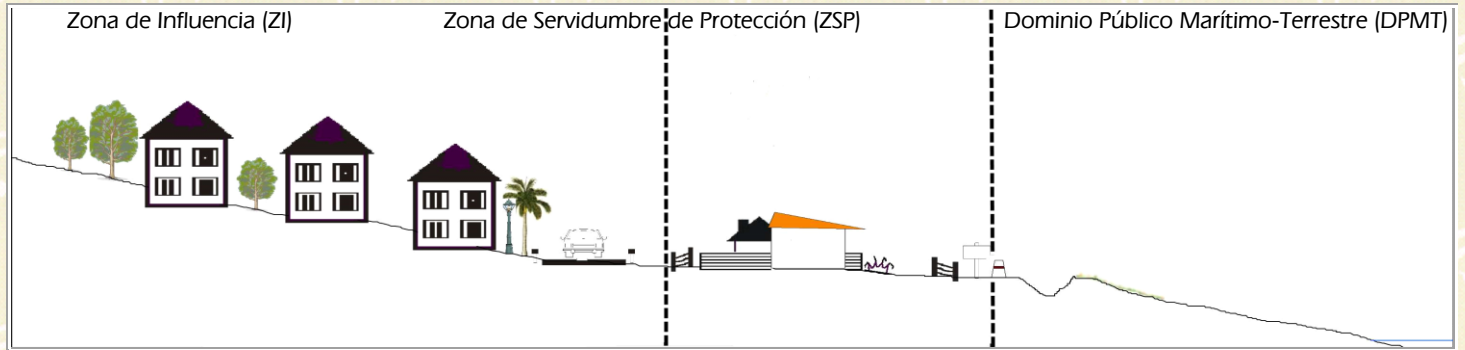
Almería

MOJÁCAR

Escenario 11

Áreas Urbanas con Frentes Residenciales Ordenados

DPMT Muy Sensible



Extensión de la ZSP (m):	50	Perspectiva desde el DPMT a la ZSP:	Frontal
Clasificación suelo ZSP:	Urbano	Figura Protección:	Sin Figura de Protección
Zona Servidumbre Tránsit	Ocupada	Accesibilidad:	Antrópico
Deslinde:	DES01/06/04/0008	Hito:	

Edificaciones en ZI  Uso Residencial

Infraestructuras en Z  Viario

Edificaciones en ZSP

Infraestructuras en ZSP

Cerramientos en ZSP

Cultivos en ZSP

Equipamientos deportivos en ZSP

Fauna  ZSP  DPMT

Vegetación  ZSP  DPMT

Recursos  ZSP  DPMT

Resíduos  ZSP  DPMT

Tipo de DPMT: Playa

Equipamientos en DPMT:

Ocupación del DPMT



Frente hacia ZI



Frente hacia el DPMT



Frente desde Orilla a ZSP

# ZONIFICACIÓN PARA LA GESTIÓN DE LA ZSP DE ANDALUCÍA

## FICHA DE PERFIL

Mojacar\_07

Playa del Cantal

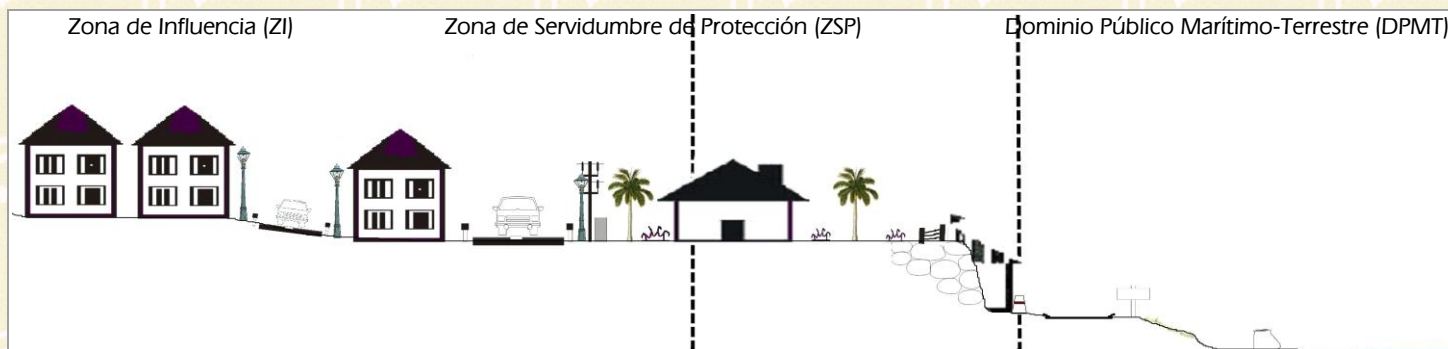
Almería

MOJÁCAR

Escenario 11

Áreas Urbanas con Frentes Residenciales Ordenados

DPMT Muy Sensible



Extensión de la ZSP (m):	20	Perspectiva desde el DPMT a la ZSP:	Frontal
Clasificación suelo ZSP:	Urbano	Figura Protección:	Sin Figura de Protección
Zona Servidumbre Tránsit	Ocupada	Accesibilidad:	Antrópico
Deslinde:	DES01/06/04/0008	Hito:	

Edificaciones en ZI  Uso Residencial, Uso hostelero

Infraestructuras en Z  Viario

Edificaciones en ZSP  Uso Residencial, Uso hostelero

Infraestructuras en ZSP

Cerramientos en ZSP

Cultivos en ZSP

Equipamientos deportivos en ZSP

Fauna

Vegetación   Herbáceas

Recursos

Resíduos

Tipo de DPMT: Playa

Equipamientos en DPMT: Duchas, Equipamientos deportivos, Chiringuitos

Ocupación del DPMT  Equipamientos



Frente hacia ZI



Frente hacia el DPMT



Frente desde Orilla a ZSP

# ZONIFICACIÓN PARA LA GESTIÓN DE LA ZSP DE ANDALUCÍA

## FICHA DE PERFIL

Mojacar\_08

Playa Venta del Bancal

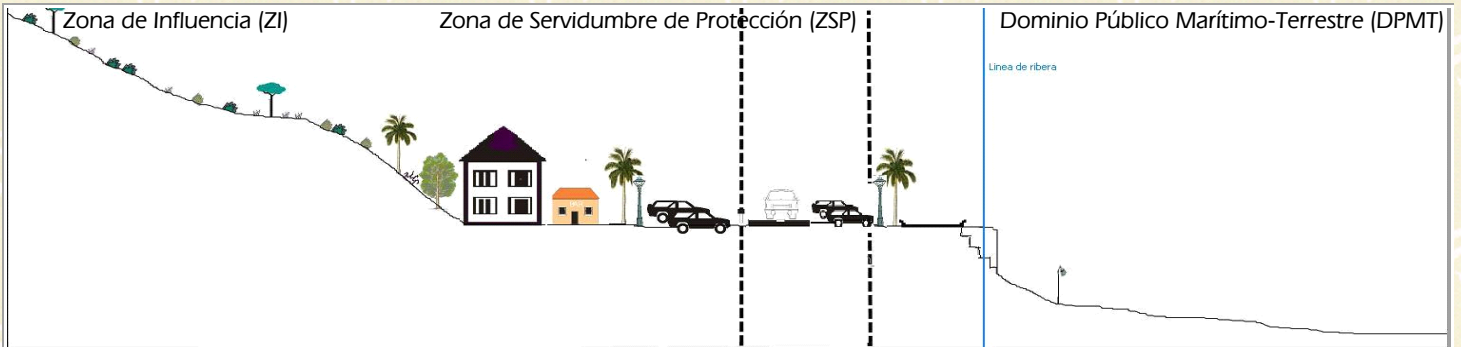
Almería

MOJÁCAR

Escenario 11

Áreas Urbanas con Frentes Residenciales Ordenados

DPMT Muy Sensible



Extensión de la ZSP (m):	8	Perspectiva desde el DPMT a la ZSP:	Media
Clasificación suelo ZSP:	Urbano	Figura Protección:	Sin Figura de Protección
Zona Servidumbre Tránsit	Practicable	Accesibilidad:	Antrópico
Deslinde:	DES01/06/04/0008	Hito:	

Edificaciones en ZI  Uso Residencial, Uso hotelero, Uso hostelero

Infraestructuras en Z  Tendido eléctrico

Edificaciones en ZSP

Infraestructuras en ZSP  Estacionamiento, Viario

Cerramientos en ZSP

Cultivos en ZSP

Equipamientos deportivos en ZSP

Fauna   ZSP/DPMT

Vegetación   Árboles

Recursos

Resíduos

Tipo de DPMT: Playa

Equipamientos en DPMT: Duchas, Papeleras, Aseos-Vestuarios, Otros (Paseo marítimo)

Ocupación del DPMT  Equipamientos



Frente hacia ZI



Frente hacia el DPMT



Frente desde Orilla a ZSP

# ZONIFICACIÓN PARA LA GESTIÓN DE LA ZSP DE ANDALUCÍA

## FICHA DE PERFIL

Mojacar\_09

Rambla de Alfaix


Almería

MOJÁCAR

Escenario 1

Áreas Naturales de Elevada Calidad Ambiental

DPMT Muy Sensible



Extensión de la ZSP (m):	100	Perspectiva desde el DPMT a la ZSP:	Frontal
Clasificación suelo ZSP:	No urbanizable	Figura Protección:	LIC
Zona Servidumbre Tránsit	Practicable	Accesibilidad:	Natural
Deslinde:	DL-11-AL	Hito:	M-128

Edificaciones en ZI  Uso Residencial

Infraestructuras en Z  Viario, Tendido eléctrico

Edificaciones en ZSP

Infraestructuras en ZSP  Viario, Tendido eléctrico

Cerramientos en ZSP

Cultivos en ZSP

Equipamientos deportivos en ZSP

ZSP/DPMT  
Fauna   Aves marinas, Aves terrestres, Reptiles

Vegetación   Matorral, Herbáceas, Vegetación de ribera

Recursos

Resíduos   Basuras

Tipo de DPMT: Playa, Ribera fluvial

Equipamientos en DPMT:

Ocupación del DPMT



Frente hacia ZI



Frente hacia el DPMT



Frente desde Orilla a ZSP

# ZONIFICACIÓN PARA LA GESTIÓN DE LA ZSP DE ANDALUCÍA

## FICHA DE PERFIL

Mojacar\_10

Macenas

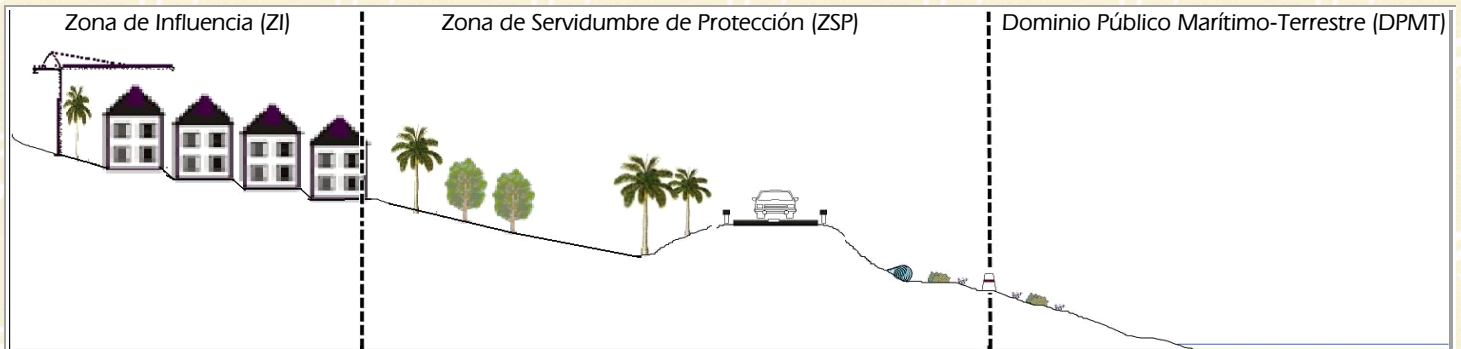
Almería

MOJÁCAR

Escenario 9

Áreas Rururbanas

DPMT Muy Sensible



Extensión de la ZSP (m):	100	Perspectiva desde el DPMT a la ZSP:	Frontal
Clasificación suelo ZSP:	Urbanizable progra	FiguraProteccion:	LIC
Zona Servidumbre Tránsit	Practicable	Accesibilidad:	Natural
Deslinde:	DL-11-AL	Hito:	M-101

Edificaciones en ZI  Uso Residencial, Obras

Infraestructuras en Z  Viario, Infraestructura urbana

Edificaciones en ZSP  Uso Residencial, Obras

Infraestructuras en ZSP  Viario

Cerramientos en ZSP

Cultivos en ZSP

Equipamientos deportivos en ZSP

Fauna

Vegetación   Matorral, Herbáceas

Recursos

Resíduos   Basuras

Tipo de DPMT: Playa

Equipamientos en DPMT:

Ocupación del DPMT



Frente hacia ZI



Frente hacia el DPMT



Frente desde Orilla a ZSP

# ZONIFICACIÓN PARA LA GESTIÓN DE LA ZSP DE ANDALUCÍA

## FICHA DE PERFIL

Mojacar\_11

Castillo de Macenas

Almería

MOJÁCAR

Escenario 9

Áreas Rururbanas

DPMT Muy Sensible



Extensión de la ZSP (m):	100	Perspectiva desde el DPMT a la ZSP:	Profunda
Clasificación suelo ZSP:	No urbanizable	Figura Protección:	LIC
Zona Servidumbre Tránsit	Practicable	Accesibilidad:	Natural
Deslinde:	DL-11-AL	Hito:	Entre M-94/M-95

Edificaciones en ZI  Uso Residencial, Obras

Infraestructuras en Z  Viario, Tendido eléctrico

Edificaciones en ZSP  Obras

Infraestructuras en ZSP  Estacionamiento, Viario

Cerramientos en ZSP  Entre parcela

Cultivos en ZSP

Equipamientos deportivos en ZSP

Fauna   ZSP/DPMT

Vegetación   Árboles, Herbáceas

Recursos   Recurso territorial o paisajístico

Resíduos

Tipo de DPMT: Playa

Equipamientos en DPMT:

Ocupación del DPMT



Frente hacia ZI



Frente hacia el DPMT



Frente desde Orilla a ZSP



# ZONIFICACIÓN PARA LA GESTIÓN DE LA ZSP DE ANDALUCÍA

## FICHA DE PERFIL

Mojacar\_12

Cala Manacá

Almería

MOJÁCAR

Escenario 1

Áreas Naturales de Elevada Calidad Ambiental

DPMT Muy Sensible



Extensión de la ZSP (m):	120	Perspectiva desde el DPMT a la ZSP:	Frontal
Clasificación suelo ZSP:	No urbanizable	Figura Protección:	LIC
Zona Servidumbre Tránsit	Practicable	Accesibilidad:	Natural
Deslinde:	DL-11-AL	Hito:	M-45

Edificaciones en ZI  Uso Residencial

Infraestructuras en Z

Edificaciones en ZSP  Uso hostelero

Infraestructuras en ZSP

Cerramientos en ZSP

Cultivos en ZSP  Sin determinar

Equipamientos deportivos en ZSP

ZSP/DPMT

Fauna   Aves terrestres, Mamíferos, Reptiles

Vegetación   Árboles, Matorral, Herbáceas

Recursos

Resíduos   Basuras

Tipo de DPMT: Playa

Equipamientos en DPMT: Contenedores

Ocupación del DPMT  Equipamientos



Frente hacia ZI



Frente hacia el DPMT



Frente desde Orilla a ZSP

# ZONIFICACIÓN PARA LA GESTIÓN DE LA ZSP DE ANDALUCÍA

## FICHA DE PERFIL

Mojacar\_13

Torre del Pirulico

Almería

MOJÁCAR

Escenario 1

Áreas Naturales de Elevada Calidad Ambiental

DPMT Muy Sensible



Extensión de la ZSP (m):	100	Perspectiva desde el DPMT a la ZSP:	Profunda
Clasificación suelo ZSP:	No urbanizable	Figura Protección:	LIC
Zona Servidumbre Tránsit	Practicable	Accesibilidad:	Natural
Deslinde:	DL-11-AL	Hito:	M-81

Edificaciones en ZI

Infraestructuras en Z

Edificaciones en ZSP

Infraestructuras en ZSP

Cerramientos en ZSP

Cultivos en ZSP

Equipamientos deportivos en ZSP

ZSP/DPMT

Fauna   Aves marinas, Aves terrestres

Vegetación   Matorral, Herbáceas

Recursos   Recurso territorial o paisajístico

Resíduos

Tipo de DPMT: Acantilado

Equipamientos en DPMT:

Ocupación del DPMT



Frente hacia ZI



Frente hacia el DPMT



Frente desde Orilla a ZSP

# ZONIFICACIÓN PARA LA GESTIÓN DE LA ZSP DE ANDALUCÍA

## FICHA DE PERFIL

Mojacar\_14

Pueblo Indalo

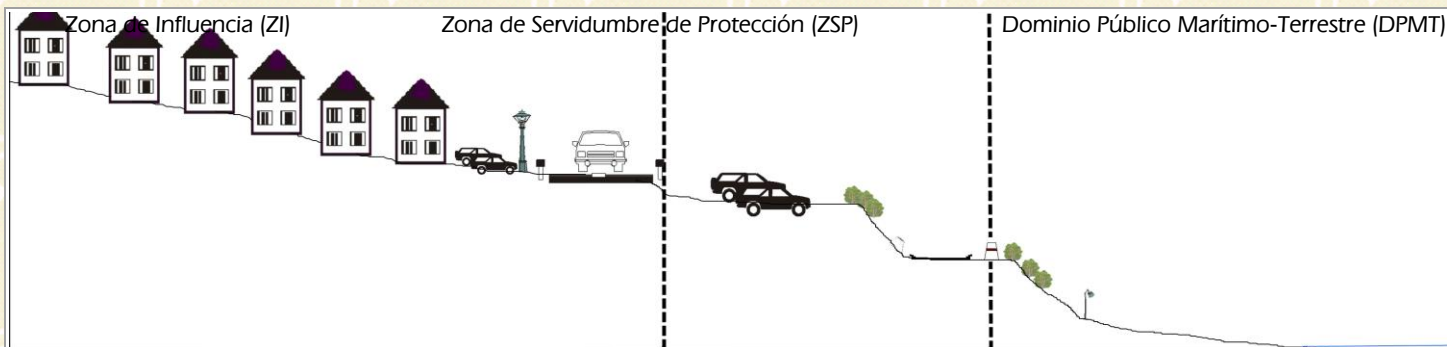
Almería

MOJÁCAR

Escenario 11

Áreas Urbanas con Frentes Residenciales Ordenados

DPMT Muy Sensible



Extensión de la ZSP (m):	20	Perspectiva desde el DPMT a la ZSP:	Frontal
Clasificación suelo ZSP:	Urbano	Figura Protección:	Sin Figura de Protección
Zona Servidumbre Tránsit	Practicable	Accesibilidad:	Antrópico
Deslinde:	DES01/06/04/0008	Hito:	

Edificaciones en ZI  Uso Residencial, Uso hostelero

Infraestructuras en Z  Estacionamiento, Viario

Edificaciones en ZSP

Infraestructuras en ZSP  Estacionamiento, Viario

Cerramientos en ZSP

Cultivos en ZSP

Equipamientos deportivos en ZSP

	ZSP/DPMT	
Fauna	<input type="checkbox"/>	<input type="checkbox"/>
Vegetación	<input type="checkbox"/>	<input type="checkbox"/>
Recursos	<input type="checkbox"/>	<input type="checkbox"/>
Resíduos	<input type="checkbox"/>	<input type="checkbox"/>

Tipo de DPMT: Playa

Equipamientos en DPMT: Duchas, Papeleras, Aseos-Vestuarios, Hamacas y sombrillas

Ocupación del DPMT  Equipamientos



Frente hacia ZI



Frente hacia el DPMT



Frente desde Orilla a ZSP

# ZONIFICACIÓN PARA LA GESTIÓN DE LA ZSP DE ANDALUCÍA

## FICHA DE PERFIL

Mojacar\_15

Rambla de la Granatilla


Almería

MOJÁCAR

Escenario 1

Áreas Naturales de Elevada Calidad Ambiental

DPMT Muy Sensible



Extensión de la ZSP (m):	100	Perspectiva desde el DPMT a la ZSP:	Frontal
Clasificación suelo ZSP:	No urbanizable	Figura Protección:	LIC
Zona Servidumbre Tránsito	Practicable	Accesibilidad:	Natural
Deslinde:	DL-11-AL	Hito:	M-16

Edificaciones en ZI  Uso Residencial

Infraestructuras en Z  Viario

Edificaciones en ZSP

Infraestructuras en ZSP

Cerramientos en ZSP

Cultivos en ZSP

Equipamientos deportivos en ZSP

Fauna   ZSP/DPMT Mamíferos, Reptiles

Vegetación   Matorral

Recursos

Resíduos

Tipo de DPMT: Playa, Sierra litoral

Equipamientos en DPMT:

Ocupación del DPMT



Frente hacia ZI



Frente hacia el DPMT



Frente desde Orilla a ZSP

# ZONIFICACIÓN PARA LA GESTIÓN DE LA ZSP DE ANDALUCÍA

## FICHA DE PERFIL

Mojacar\_16

Urb. El Palmeral, hotel Río Abajo

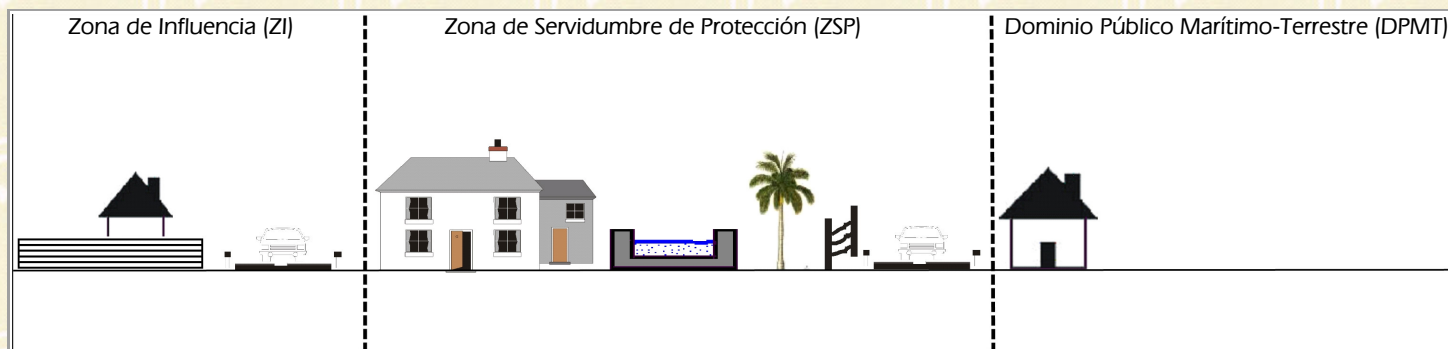
Almería

MOJÁCAR

Escenario 1

Áreas Naturales de Elevada Calidad Ambiental

DPMT Muy Sensible



Extensión de la ZSP (m):	100	Perspectiva desde el DPMT a la ZSP:	Media
Clasificación suelo ZSP:	Pendiente de CON	Figura Protección:	Sin Figura de Protección
Zona Servidumbre Tránsit	Ocupada	Accesibilidad:	Antrópico
Deslinde:	DES01/06/04/0008	Hito:	M-107

Edificaciones en ZI  Uso Residencial

Infraestructuras en Z  Infraestructura urbana

Edificaciones en ZSP  Uso hotelero, Uso hostelero

Infraestructuras en ZSP  Viario

Cerramientos en ZSP  Entre parcela

Cultivos en ZSP

Equipamientos deportivos en ZSP  Piscina

ZSP/DPMT

Fauna

Vegetación   Vegetación ornamental y de jardín

Recursos

Resíduos

Tipo de DPMT: Playa

Equipamientos en DPMT:

Ocupación del DPMT  Viviendas



Frente hacia DPMT



Frente hacia ZI



Viario y cerramiento

Níjar

**Volver al índice**

# ZONIFICACIÓN PARA LA GESTIÓN DE LA ZSP DE ANDALUCÍA

## FICHA DE PERFIL

Níjar\_01

Isleta del Moro

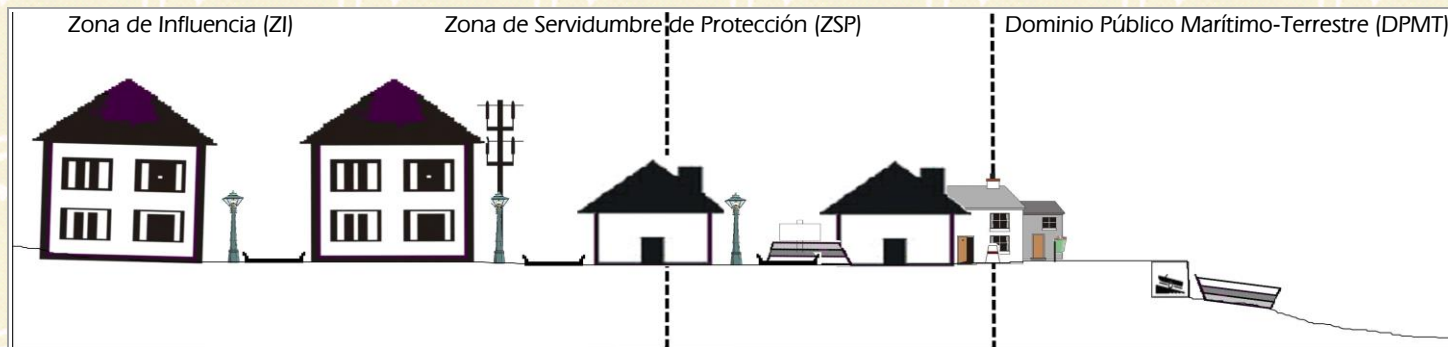
Almería

NÍJAR

Escenario 12

Áreas Urbanas con Frentes Residenciales Ordenados

DPMT Sensible



Extensión de la ZSP (m):	20	Perspectiva desde el DPMT a la ZSP:	Frontal
Clasificación suelo ZSP:	Urbano	Figura Protección:	Parque Natural
Zona Servidumbre Tránsito:	Ocupada	Accesibilidad:	Antrópico
Deslinde:	DL-10-AL	Hito:	M-11

Edificaciones en ZI  Uso Residencial, Uso hostelero

Infraestructuras en ZI  Estacionamiento, Viario, Tendido eléctrico

Edificaciones en ZSP  Uso Residencial, Uso hotelero, Uso hostelero

Infraestructuras en ZSP  Viario

Cerramientos en ZSP  Entre edificaciones

Cultivos en ZSP

Equipamientos deportivos en ZSP

ZSP/DPMT  
Fauna   Aves marinas, Aves terrestres

Vegetación

Recursos   Recurso natural

Residuos   Otros

Tipo de DPMT: Playa

Equipamientos en DPMT: Papeleras, Carteles informativos

Ocupación del DPMT  Equipamientos



Frente hacia ZI



Frente hacia el DPMT



Frente desde Orilla a ZSP

# ZONIFICACIÓN PARA LA GESTIÓN DE LA ZSP DE ANDALUCÍA

## FICHA DE PERFIL

Níjar\_02

Punta del Esparto


Almería

NÍJAR

Escenario 1

Áreas Naturales de Elevada Calidad Ambiental

DPMT Muy Sensible



Extensión de la ZSP (m):	100	Perspectiva desde el DPMT a la ZSP:	Profunda
Clasificación suelo ZSP:	No urbanizable	Figura Protección:	Parque Natural
Zona Servidumbre Tránsito	Practicable	Accesibilidad:	Natural
Deslinde:	DL-23-AL	Hito:	M-236

Edificaciones en ZI

Infraestructuras en ZI

Edificaciones en ZSP

Infraestructuras en ZSP  Viario

Cerramientos en ZSP

Cultivos en ZSP

Equipamientos deportivos en ZSP

ZSP/DPMT

Fauna

Vegetación   Matorral, Herbáceas

Recursos   Recurso natural, Recurso cultural, Recurso territorial o paisajístico

Residuos   Basuras

Tipo de DPMT: Playa

Equipamientos en DPMT:

Ocupación del DPMT



Frente hacia ZI



Frente hacia el DPMT



Frente desde Orilla a ZSP



# ZONIFICACIÓN PARA LA GESTIÓN DE LA ZSP DE ANDALUCÍA

## FICHA DE PERFIL

Níjar\_03

La Fabriquilla

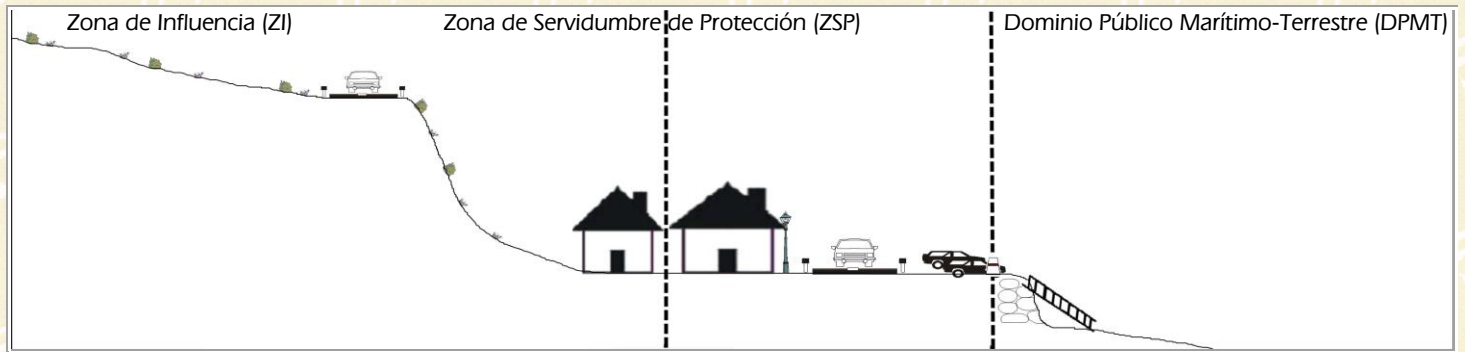
Almería

NÍJAR

Escenario 12

Áreas Urbanas con Frentes Residenciales Ordenados

DPMT Sensible



Extensión de la ZSP (m):	20	Perspectiva desde el DPMT a la ZSP:	Frontal
Clasificación suelo ZSP:	Urbano	Figura Protección:	Parque Natural
Zona Servidumbre Tránsito	Practicable	Accesibilidad:	Antrópico
Deslinde:	DL-37-AL	Hito:	M-1

Edificaciones en ZI  Uso Residencial

Infraestructuras en Z  Estacionamiento, Viario, Tendido eléctrico

Edificaciones en ZSP  Uso Residencial

Infraestructuras en ZSP  Viario

Cerramientos en ZSP

Cultivos en ZSP

Equipamientos deportivos en ZSP

ZSP/DPMT

Fauna

Vegetación   Herbáceas, Vegetación ornamental y de jardín

Recursos

Resíduos

Tipo de DPMT: Playa

Equipamientos en DPMT: Accesos

Ocupación del DPMT  Equipamientos



Frente hacia ZI



Frente hacia el DPMT



Frente desde Orilla a ZSP

# ZONIFICACIÓN PARA LA GESTIÓN DE LA ZSP DE ANDALUCÍA

## FICHA DE PERFIL

Nijar\_04

El Corralete


Almería

NÍJAR

Escenario 3

Áreas Naturales de Calidad Ambiental

DPMT Muy Sensible



Extensión de la ZSP (m):	100	Perspectiva desde el DPMT a la ZSP:	Frontal
Clasificación suelo ZSP:	No urbanizable	Figura Protección:	Parque Natural
Zona Servidumbre Tránsit	Practicable	Accesibilidad:	Natural
Deslinde:	DL-8-AL	Hito:	M-42

Edificaciones en ZI

Infraestructuras en Z  Viario, Tendido eléctrico

Edificaciones en ZSP  Uso Residencial

Infraestructuras en ZSP  Viario

Cerramientos en ZSP  Entre edificación

Cultivos en ZSP

Equipamientos deportivos en ZSP

Fauna   Aves terrestres

Vegetación   Matorral

Recursos

Resíduos

Tipo de DPMT: Playa

Equipamientos en DPMT:

Ocupación del DPMT



Frente hacia ZI



Frente hacia el DPMT



Frente desde Orilla a ZSP

# ZONIFICACIÓN PARA LA GESTIÓN DE LA ZSP DE ANDALUCÍA

## FICHA DE PERFIL

Níjar\_05

Agua Amarga

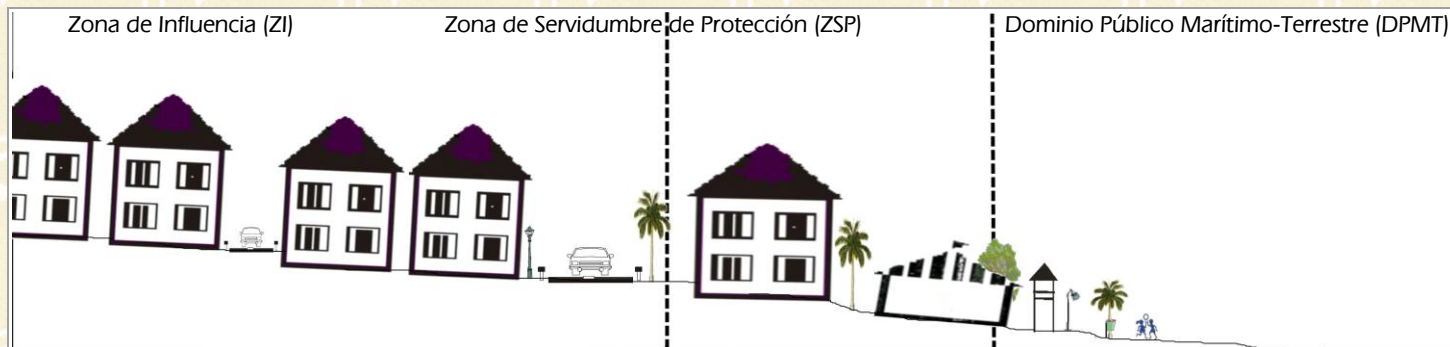
Almería

NÍJAR

Escenario 12

Áreas Urbanas con Frentes Residenciales Ordenados

DPMT Sensible



Extensión de la ZSP (m):	20	Perspectiva desde el DPMT a la ZSP:	Frontal
Clasificación suelo ZSP:	Urbano	Figura Protección:	Parque Natural
Zona Servidumbre Tránsito	Ocupada	Accesibilidad:	Antrópico
Deslinde:	DL-13-AL	Hito:	Entre M-9/M-10

Edificaciones en ZI  Uso Residencial, Uso hostelero

Infraestructuras en Z  Viario

Edificaciones en ZSP  Uso Residencial, Uso hostelero

Infraestructuras en ZSP  Estacionamiento

Cerramientos en ZSP

Cultivos en ZSP

Equipamientos deportivos en ZSP

ZSP/DPMT  
Fauna   Aves terrestres

Vegetación   Árboles

Recursos

Residuos

Tipo de DPMT: Playa

Equipamientos en DPMT: Duchas, Papeleras, Aseos-Vestuarios, Cruz Roja, Accesos, Parque de juegos, Otros (Terraza de un r

Ocupación del DPMT  Equipamientos



Frente hacia ZI



Frente hacia el DPMT



Frente desde Orilla a ZSP

# ZONIFICACIÓN PARA LA GESTIÓN DE LA ZSP DE ANDALUCÍA

## FICHA DE PERFIL

Níjar\_06

Mirador de la Amatista

Almería

NÍJAR

Escenario 1

Áreas Naturales de Elevada Calidad Ambiental

DPMT Muy Sensible



Extensión de la ZSP (m):	100	Perspectiva desde el DPMT a la ZSP:	Frontal
Clasificación suelo ZSP:	No urbanizable	Figura Protección:	Parque Natural
Zona Servidumbre Tránsito	Impracticable	Accesibilidad:	Sin accesibilidad
Deslinde:	DL-16-ALM	Hito:	M-33

Edificaciones en ZI  Otros (Punto de información)

Infraestructuras en Z  Estacionamiento, Viario

- Edificaciones en ZSP
- Infraestructuras en ZSP
- Cerramientos en ZSP
- Cultivos en ZSP
- Equipamientos deportivos en ZSP

	ZSP/DPMT		
Fauna	<input checked="" type="checkbox"/>	<input type="checkbox"/>	Aves terrestres
Vegetación	<input checked="" type="checkbox"/>	<input checked="" type="checkbox"/>	Matorral, Herbáceas
Recursos	<input type="checkbox"/>	<input type="checkbox"/>	
Resíduos	<input type="checkbox"/>	<input type="checkbox"/>	

Tipo de DPMT: Acantilado

Equipamientos en DPMT:

Ocupación del DPMT



Frente hacia DPMT



Izq ZSP desde ZI



Perspectiva ZSP

# ZONIFICACIÓN PARA LA GESTIÓN DE LA ZSP DE ANDALUCÍA

## FICHA DE PERFIL

Nijar\_07

Playa de Genoveses

Almería

NÍJAR

Escenario 1

Áreas Naturales de Elevada Calidad Ambiental

DPMT Muy Sensible



Extensión de la ZSP (m):	100	Perspectiva desde el DPMT a la ZSP:	Profunda
Clasificación suelo ZSP:	No urbanizable	Figura Protección:	Parque Natural
Zona Servidumbre Tránsit	Practicable	Accesibilidad:	Antrópico Integrado
Deslinde:	DL-8-AL	Hito:	M-382

Edificaciones en ZI  Uso agropecuario

Infraestructuras en Z  Viario

Edificaciones en ZSP

Infraestructuras en ZSP  Estacionamiento, Viario

Cerramientos en ZSP

Cultivos en ZSP

Equipamientos deportivos en ZSP

### ZSP/DPMT

Fauna   Aves terrestres

Vegetación   Árboles

Recursos   Recurso territorial o paisajístico

Resíduos

Tipo de DPMT: Playa

Equipamientos en DPMT:

Ocupación del DPMT



Frente hacia ZI



Frente hacia el DPMT



Frente desde Orilla a ZSP

# ZONIFICACIÓN PARA LA GESTIÓN DE LA ZSP DE ANDALUCÍA

## FICHA DE PERFIL

Níjar\_08

Los Escullos

Almería

NÍJAR

Escenario 10

Áreas Rururbanas

DPMT Sensible



Extensión de la ZSP (m):	180	Perspectiva desde el DPMT a la ZSP:	Profunda
Clasificación suelo ZSP:	Urbano	Figura Protección:	Parque Natural
Zona Servidumbre Tránsito	Practicable	Accesibilidad:	Natural
Deslinde:	Finca Escullos	Hito:	M-265

Edificaciones en ZI  Uso agropecuario

Infraestructuras en Z  Estacionamiento, Viario, Tendido eléctrico

Edificaciones en ZSP  Uso Residencial, Uso hotelero, Uso hostelero

Infraestructuras en ZSP

Cerramientos en ZSP

Cultivos en ZSP

Equipamientos deportivos en ZSP

### ZSP/DPMT

Fauna   Aves terrestres

Vegetación   Árboles

Recursos   Recurso territorial o paisajístico

Resíduos

Tipo de DPMT: Playa, Acantilado

Equipamientos en DPMT: Papeleras

Ocupación del DPMT  Equipamientos. Viviendas



Frente hacia ZI



Frente hacia el DPMT



Frente desde Orilla a ZSP

Níjar\_09

San José


Almería

NÍJAR

Escenario 12

Áreas Urbanas con Frentes Residenciales Ordenados

DPMT Sensible



Extensión de la ZSP (m):	20	Perspectiva desde el DPMT a la ZSP:	Frontal
Clasificación suelo ZSP:	Urbano	Figura Protección:	Parque Natural
Zona Servidumbre Tránsito	Impracticable	Accesibilidad:	Antrópico
Deslinde:	DL-9-AL	Hito:	M-69

Edificaciones en ZI  Uso Residencial, Uso hotelero, Uso hostelero

Infraestructuras en Z  Estacionamiento, Viario

Edificaciones en ZSP  Uso Residencial

Infraestructuras en ZSP  Paseo marítimo

Cerramientos en ZSP  Entre edificaciones

Cultivos en ZSP

Equipamientos deportivos en ZSP

Fauna   ZSP/DPMT

Vegetación   Árboles, Vegetación ornamental y de jardín

Recursos

Residuos

Tipo de DPMT: Playa

Equipamientos en DPMT: Duchas, Papeleras, Carteles informativos, Aseos-Vestuarios, Equipamientos deportivos

Ocupación del DPMT  Equipamientos



Frente hacia ZI



Frente hacia el DPMT



Frente desde Orilla a ZSP

# ZONIFICACIÓN PARA LA GESTIÓN DE LA ZSP DE ANDALUCÍA

## FICHA DE PERFIL

Níjar\_10

Playazo de Rodalquilar

Almería

NÍJAR

Escenario 1

Áreas Naturales de Elevada Calidad Ambiental

DPMT Muy Sensible



Extensión de la ZSP (m):	100	Perspectiva desde el DPMT a la ZSP:	Profunda
Clasificación suelo ZSP:	No urbanizable	Figura Protección:	Parque Natural
Zona Servidumbre Tránsit	Practicable	Accesibilidad:	Natural
Deslinde:	DL-16-ALM	Hito:	Entre M-261/M-262

Edificaciones en ZI

Infraestructuras en Z  Viario

Edificaciones en ZSP

Infraestructuras en ZSP  Estacionamiento, Viario

Cerramientos en ZSP

Cultivos en ZSP

Equipamientos deportivos en ZSP

ZSP/DPMT

Fauna   Aves terrestres

Vegetación   Matorral, Vegetación de ribera, Vegetación de dunas

Recursos   Recurso territorial o paisajístico

Resíduos

Tipo de DPMT: Playa

Equipamientos en DPMT: Papeleras, Accesos

Ocupación del DPMT  Equipamientos



Frente hacia ZI



Frente hacia el DPMT



Frente desde Orilla a ZSP



Níjar\_11

Las Negras

Almería

NÍJAR

Escenario 1

Áreas Naturales de Elevada Calidad Ambiental

DPMT Muy Sensible



Extensión de la ZSP (m):	100	Perspectiva desde el DPMT a la ZSP:	Frontal
Clasificación suelo ZSP:	No urbanizable	Figura Protección:	Parque Natural
Zona Servidumbre Tránsit	Practicable	Accesibilidad:	Natural
Deslinde:	DL-16-ALM	Hito:	M-333

Edificaciones en ZI  Uso agropecuario

Infraestructuras en Z

Edificaciones en ZSP  Uso hostelero

Infraestructuras en ZSP  Estacionamiento, Viario

Cerramientos en ZSP  Entre edificacióne

Cultivos en ZSP

Equipamientos deportivos en ZSP

ZSP/DPMT

Fauna   Aves terrestres

Vegetación   Matorral

Recursos

Resíduos

Tipo de DPMT: Playa

Equipamientos en DPMT: Papeleras, Chiringuitos

Ocupación del DPMT  Equipamientos



Frente hacia ZI



Frente hacia el DPMT



Frente desde Orilla a ZSP

# ZONIFICACIÓN PARA LA GESTIÓN DE LA ZSP DE ANDALUCÍA

## FICHA DE PERFIL

Níjar\_12

Las Negras


Almería

NÍJAR

Escenario 11

Áreas Urbanas con Frentes Residenciales Ordenados

DPMT Muy Sensible



Extensión de la ZSP (m):	34	Perspectiva desde el DPMT a la ZSP:	Frontal
Clasificación suelo ZSP:	Urbano	Figura Protección:	Parque Natural
Zona Servidumbre Tránsito	Ocupada	Accesibilidad:	Antrópico
Deslinde:	DL-16-ALM	Hito:	Entre M-338/M-339

Edificaciones en ZI  Uso Residencial, Uso hostelero

Infraestructuras en ZI  Estacionamiento, Viario, Tendido eléctrico

Edificaciones en ZSP  Uso Residencial

Infraestructuras en ZSP  Estacionamiento, Viario

Cerramientos en ZSP  Entre edificaciónes

Cultivos en ZSP

Equipamientos deportivos en ZSP

ZSP/DPMT  
Fauna   Aves marinas

Vegetación   Árboles

Recursos

Residuos

Tipo de DPMT: Playa

Equipamientos en DPMT: Duchas, Papeleras, Carteles informativos, Aseos-Vestuarios, Accesos

Ocupación del DPMT  Equipamientos



Frente hacia ZI



Frente hacia el DPMT



Frente desde Orilla a ZSP

**Pulpí**

**[Volver al índice](#)**

Pulpi\_01

Playa Cocedores

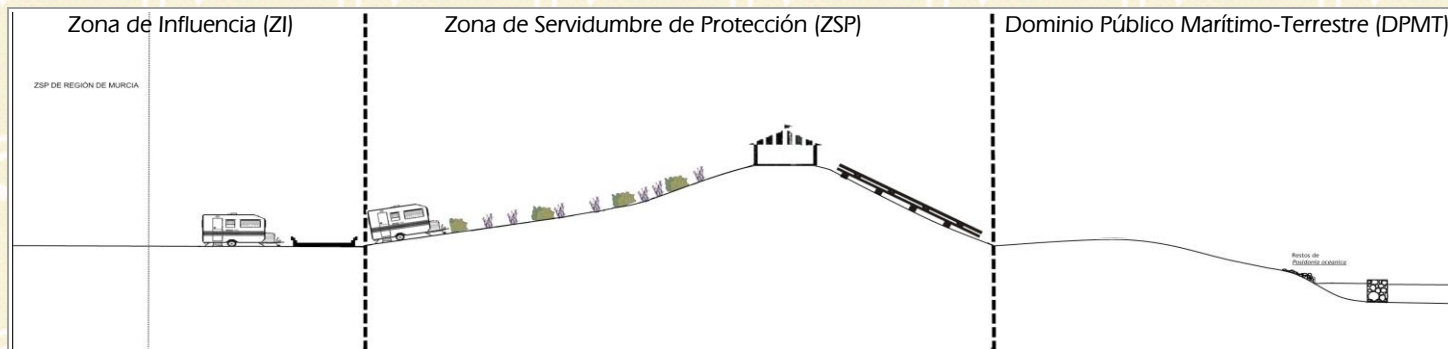
Almería

PULPÍ

Escenario 3

Áreas Naturales de Calidad Ambiental

DPMT Muy Sensible



Extensión de la ZSP (m):	100	Perspectiva desde el DPMT a la ZSP:	Media
Clasificación suelo ZSP:	No urbanizable	Figura Protección:	Sin Figura de Protección
Zona Servidumbre Tránsit	Practicable	Accesibilidad:	Natural
Deslinde:	DL-25-AL	Hito:	M-90

Edificaciones en ZI

Infraestructuras en Z  Viario, Tendido eléctrico

Edificaciones en ZSP  Uso hostelero, Otros (Almacén)

Infraestructuras en ZSP

Cerramientos en ZSP  Entre parcela

Cultivos en ZSP

Equipamientos deportivos en ZSP

ZSP/DPMT

Fauna   Aves marinas, Aves terrestres, Reptiles

Vegetación   Matorral, Herbáceas

Recursos   Recurso cultural, Recurso territorial o paisajístico

Resíduos   Resíduos orgánicos

Tipo de DPMT: Playa, Acantilado

Equipamientos en DPMT: Papeleras, Carteles informativos, Accesos

Ocupación del DPMT  Equipamientos



Frente hacia ZI



Frente hacia el DPMT



Frente desde Orilla a ZSP

# ZONIFICACIÓN PARA LA GESTIÓN DE LA ZSP DE ANDALUCÍA

## FICHA DE PERFIL

Pulpi\_02

Playa de las Palmeras

Almería

PULPÍ

Escenario 9

Áreas Rururbanas

DPMT Muy Sensible



Extensión de la ZSP (m):	100	Perspectiva desde el DPMT a la ZSP:	Media
Clasificación suelo ZSP:	No urbanizable	Figura Protección:	Sin Figura de Protección
Zona Servidumbre Tránsit	Practicable	Accesibilidad:	Antrópico
Deslinde:	DL-25-AL	Hito:	M-72

Edificaciones en ZI  Uso industrial

Infraestructuras en Z  Otros (Desaladora, fuera de ZI pero que vierte al DPMT)

Edificaciones en ZSP  Uso Residencial, Otros ( )

Infraestructuras en ZSP

Cerramientos en ZSP

Cultivos en ZSP

Equipamientos deportivos en ZSP

ZSP/DPMT		
Fauna	<input checked="" type="checkbox"/> <input checked="" type="checkbox"/>	Aves marinas, Aves terrestres, Reptiles
Vegetación	<input checked="" type="checkbox"/> <input checked="" type="checkbox"/>	Árboles, Matorral
Recursos	<input checked="" type="checkbox"/> <input checked="" type="checkbox"/>	Recurso cultural
Resíduos	<input checked="" type="checkbox"/> <input checked="" type="checkbox"/>	Basuras, Escombros

Tipo de DPMT: Playa, Acantilado

Equipamientos en DPMT: Papeleras, Contenedores, Accesos

Ocupación del DPMT  Equipamientos. Vehiculos y autocaravanas



Frente hacia ZI



Frente hacia el DPMT



Frente desde Orilla a ZSP

# ZONIFICACIÓN PARA LA GESTIÓN DE LA ZSP DE ANDALUCÍA

## FICHA DE PERFIL

Pulpi\_03

Cala Rabiosa


Almería

PULPÍ

Escenario 11

Áreas Urbanas con Frentes Residenciales Ordenados

DPMT Muy Sensible



Extensión de la ZSP (m):	20	Perspectiva desde el DPMT a la ZSP:	Frontal
Clasificación suelo ZSP:	Urbano	Figura Protección:	Sin Figura de Protección
Zona Servidumbre Tránsit	Practicable	Accesibilidad:	Antrópico
Deslinde:	DL-33-AL	Hito:	

Edificaciones en ZI  Uso Residencial

Infraestructuras en Z  Viario

Edificaciones en ZSP

Infraestructuras en ZSP  Paseo marítimo

Cerramientos en ZSP

Cultivos en ZSP

Equipamientos deportivos en ZSP

ZSP/DPMT  
Fauna

Vegetación   Árboles

Recursos

Resíduos   Resíduos orgánicos

Tipo de DPMT: Playa

Equipamientos en DPMT: Duchas, Papeleras, Carteles informativos, Aseos-Vestuarios, Accesos

Ocupación del DPMT  Equipamientos, viviendas y tendido eléctrico



Frente hacia ZI



Frente hacia el DPMT



Frente desde Orilla a ZSP

# ZONIFICACIÓN PARA LA GESTIÓN DE LA ZSP DE ANDALUCÍA

## FICHA DE PERFIL

Pulpi\_04

Playa de San Juan de Los Terreros

Almería

PULPÍ

Escenario 9

Áreas Rururbanas

DPMT Muy Sensible



Extensión de la ZSP (m):	140	Perspectiva desde el DPMT a la ZSP:	Media
Clasificación suelo ZSP:	Urbanizable progra	Figura Protección:	Sin Figura de Protección
Zona Servidumbre Tránsit	Practicable	Accesibilidad:	Antrópico
Deslinde:	DL-26-AL	Hito:	M-64

Edificaciones en ZI  Uso industrial

Infraestructuras en Z

Edificaciones en ZSP  Uso Residencial, Uso hostelero

Infraestructuras en ZSP  Viario

Cerramientos en ZSP

Cultivos en ZSP

Equipamientos deportivos en ZSP

ZSP/DPMT

Fauna

Vegetación   Equipamientos deportivos

Recursos

Resíduos   Resíduos orgánicos

Tipo de DPMT: Playa, Ribera fluvial

Equipamientos en DPMT: Accesos, Equipamientos deportivos

Ocupación del DPMT  Equipamientos. Viviendas y jardines



Frente hacia ZI



Frente hacia el DPMT



Frente desde Orilla a ZSP

Pulpi\_05

Playa de las Palmeras

Almería

PULPÍ

Escenario 9

Áreas Rururbanas

DPMT Muy Sensible



Extensión de la ZSP (m):	100	Perspectiva desde el DPMT a la ZSP:	Media
Clasificación suelo ZSP:	No urbanizable	Figura Protección:	Sin Figura de Protección
Zona Servidumbre Tránsit	Practicable	Accesibilidad:	Natural
Deslinde:	DL-25-AL	Hito:	Entre M-63/M-64

Edificaciones en ZI  Uso agropecuario

Infraestructuras en Z

Edificaciones en ZSP  Uso Residencial

Infraestructuras en ZSP  Viario, Tendido eléctrico

Cerramientos en ZSP  Entre edificación

Cultivos en ZSP

Equipamientos deportivos en ZSP

ZSP/DPMT

Fauna   Aves terrestres, Reptiles

Vegetación   Árboles, Matorral, Herbáceas

Recursos

Resíduos   Basuras, Resíduos orgánicos

Tipo de DPMT: Playa, Acantilado

Equipamientos en DPMT: Papeleras, Contenedores

Ocupación del DPMT  Equipamientos



Frente hacia ZI



Frente hacia el DPMT



Frente desde Orilla a ZSP



# ZONIFICACIÓN PARA LA GESTIÓN DE LA ZSP DE ANDALUCÍA

## FICHA DE PERFIL

Pulpi\_06

Playa de las Palmeras


Almería

PULPÍ

Escenario 3

Áreas Naturales de Calidad Ambiental

DPMT Muy Sensible



Extensión de la ZSP (m):	145	Perspectiva desde el DPMT a la ZSP:	Media
Clasificación suelo ZSP:	No urbanizable	Figura Protección:	LIC
Zona Servidumbre Tránsit	Practicable	Accesibilidad:	Natural
Deslinde:	DL-25-AL	Hito:	M-54

Edificaciones en ZI  Uso agropecuario

Infraestructuras en Z

Edificaciones en ZSP

Infraestructuras en ZSP  Viario, Otros (Obras de defensa contra avenidas)

Cerramientos en ZSP

Cultivos en ZSP  Sin determinar

Equipamientos deportivos en ZSP

ZSP/DPMT

Fauna   Reptiles

Vegetación   Matorral, Vegetación de ribera

Recursos   Recurso natural

Resíduos

Tipo de DPMT: Playa, Acantilado

Equipamientos en DPMT:

Ocupación del DPMT



Frente hacia ZI



Frente hacia el DPMT



Frente desde Orilla a ZSP

# ZONIFICACIÓN PARA LA GESTIÓN DE LA ZSP DE ANDALUCÍA

## FICHA DE PERFIL

Pulpi\_07

Cerro de Isla Negra

Almería

PULPÍ

Escenario 3

Áreas Naturales de Calidad Ambiental

DPMT Muy Sensible



Extensión de la ZSP (m):	90	Perspectiva desde el DPMT a la ZSP:	Frontal
Clasificación suelo ZSP:	No urbanizable	Figura Protección:	Sin Figura de Protección
Zona Servidumbre Tránsit	Impracticable	Accesibilidad:	Sin accesibilidad
Deslinde:	DL-25-AL	Hito:	Entre M-37/M-38

Edificaciones en ZI  Uso agropecuario

Infraestructuras en Z  Viario

Edificaciones en ZSP

Infraestructuras en ZSP

Cerramientos en ZSP

Cultivos en ZSP

Equipamientos deportivos en ZSP

### ZSP/DPMT

Fauna   Aves marinas, Aves terrestres, Reptiles

Vegetación   Matorral, Herbáceas

Recursos

Resíduos

Tipo de DPMT: Acantilado

Equipamientos en DPMT:

Ocupación del DPMT



Frente hacia ZI



Frente hacia el DPMT



Derecha hacia el DPMT

# ZONIFICACIÓN PARA LA GESTIÓN DE LA ZSP DE ANDALUCÍA

## FICHA DE PERFIL

Pulpi\_08

Playa de San Juan de Los Terreros

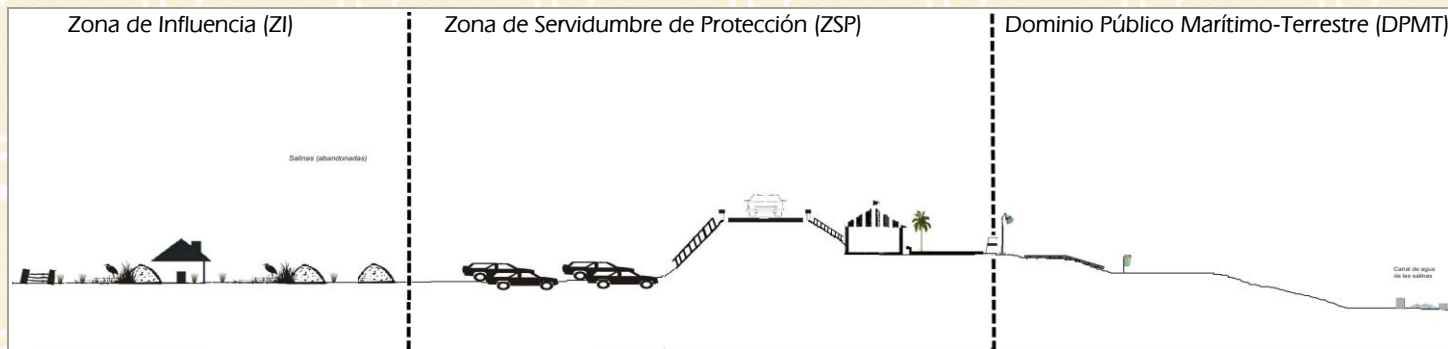
Almería

PULPÍ

Escenario 9

Áreas Rururbanas

DPMT Muy Sensible



Extensión de la ZSP (m):	100	Perspectiva desde el DPMT a la ZSP:	Media
Clasificación suelo ZSP:	Urbanizable progra	Figura Protección:	Sin Figura de Protección
Zona Servidumbre Tránsit	Practicable	Accesibilidad:	Antrópico Integrado
Deslinde:	DL-26-AL	Hito:	M-57

Edificaciones en ZI  Uso industrial

Infraestructuras en Z  Estacionamiento

Edificaciones en ZSP  Uso hostelero

Infraestructuras en ZSP  Estacionamiento, Viario, Otros (Casetas de aseos), Paseo marítimo

Cerramientos en ZSP

Cultivos en ZSP

Equipamientos deportivos en ZSP

ZSP/DPMT

Fauna

Vegetación   Duchas, Papeleras, Aseos-Vestuarios

Recursos   Recurso cultural

Resíduos

Tipo de DPMT: Playa

Equipamientos en DPMT: Duchas, Papeleras

Ocupación del DPMT  Equipamientos



Frente hacia ZI



Frente hacia el DPMT



Frente desde Orilla a ZSP

# ZONIFICACIÓN PARA LA GESTIÓN DE LA ZSP DE ANDALUCÍA

## FICHA DE PERFIL

Pulpi\_09

Playa de los Nardos


Almería

PULPÍ

Escenario 3

Áreas Naturales de Calidad Ambiental

DPMT Muy Sensible



Extensión de la ZSP (m):	100	Perspectiva desde el DPMT a la ZSP:	Profunda
Clasificación suelo ZSP:	Urbanizable progra	FiguraProteccion:	Sin Figura de Protección
Zona Servidumbre Tránsit	Practicable	Accesibilidad:	Natural
Deslinde:	DL-26-AL	Hito:	Entre M-24/M-25

Edificaciones en ZI

Infraestructuras en Z  Viario

Edificaciones en ZSP

Infraestructuras en ZSP

Cerramientos en ZSP

Cultivos en ZSP

Equipamientos deportivos en ZSP

ZSP/DPMT

Fauna   Aves marinas, Mamíferos, Reptiles

Vegetación   Papeleras, Contenedores

Recursos

Resíduos   Basuras

Tipo de DPMT: Playa

Equipamientos en DPMT: Papeleras, Contenedores

Ocupación del DPMT  Equipamientos



Frente hacia ZI



Frente hacia el DPMT



Frente desde Orilla a ZSP

# ZONIFICACIÓN PARA LA GESTIÓN DE LA ZSP DE ANDALUCÍA

## FICHA DE PERFIL

Pulpi\_10

Playa del Pozo del Esparto


Almería

PULPÍ

Escenario 5

Áreas Rurales con Usos Agropecuarios tradicionales

DPMT Muy Sensible



Extensión de la ZSP (m):	100	Perspectiva desde el DPMT a la ZSP:	Frontal
Clasificación suelo ZSP:	No urbanizable	Figura Protección:	Sin Figura de Protección
Zona Servidumbre Tránsit	Practicable	Accesibilidad:	Antrópico
Deslinde:	DL-26-AL	Hito:	M-5

Edificaciones en ZI  Uso agropecuario

Infraestructuras en Z  Viario

Edificaciones en ZSP  Uso Residencial, Uso agropecuario

Infraestructuras en ZSP

Cerramientos en ZSP  Entre parcela

Cultivos en ZSP  Hortícolas

Equipamientos deportivos en ZSP

### ZSP/DPMT

Fauna   Reptiles

Vegetación   Árboles

Recursos

Residuos   Basuras, Escombros, Vertidos

Tipo de DPMT: Playa, Plataforma costera

Equipamientos en DPMT:

Ocupación del DPMT



Frente hacia ZI



Frente hacia el DPMT



Frente desde Orilla a ZSP

# ZONIFICACIÓN PARA LA GESTIÓN DE LA ZSP DE ANDALUCÍA

## FICHA DE PERFIL

Pulpi\_11

Despeñaperros


Almería

PULPÍ

Escenario 3

Áreas Naturales de Calidad Ambiental

DPMT Muy Sensible



Extensión de la ZSP (m):	90	Perspectiva desde el DPMT a la ZSP:	Frontal
Clasificación suelo ZSP:	No urbanizable	Figura Protección:	Sin Figura de Protección
Zona Servidumbre Tránsit	Impracticable	Accesibilidad:	Sin accesibilidad
Deslinde:	DL-25-AL	Hito:	M-43

Edificaciones en ZI

Infraestructuras en Z  Viario

Edificaciones en ZSP

Infraestructuras en ZSP

Cerramientos en ZSP

Cultivos en ZSP

Equipamientos deportivos en ZSP

ZSP/DPMT

Fauna   Aves marinas, Aves terrestres, Reptiles

Vegetación

Recursos

Resíduos

Tipo de DPMT: Acantilado, Sierra litoral

Equipamientos en DPMT:

Ocupación del DPMT



Frente hacia ZI



Frente hacia el DPMT



Perspectiva de la ZSP

# ZONIFICACIÓN PARA LA GESTIÓN DE LA ZSP DE ANDALUCÍA

## FICHA DE PERFIL

Pulpi\_12

Cerro Castillo


Almería

PULPÍ

Escenario 3

Áreas Naturales de Calidad Ambiental

DPMT Muy Sensible



Extensión de la ZSP (m):	170	Perspectiva desde el DPMT a la ZSP:	Frontal
Clasificación suelo ZSP:	No urbanizable	Figura Protección:	Sin Figura de Protección
Zona Servidumbre Tránsit	Practicable	Accesibilidad:	Sin accesibilidad
Deslinde:	DL-25-AL	Hito:	Entre M-14/M-15

Edificaciones en ZI

Infraestructuras en Z  Estacionamiento, Viario

Edificaciones en ZSP

Infraestructuras en ZSP

Cerramientos en ZSP

Cultivos en ZSP

Equipamientos deportivos en ZSP

ZSP/DPMT

Fauna   Aves marinas, Aves terrestres

Vegetación

Recursos   Recurso cultural

Resíduos

Tipo de DPMT: Plataforma costera, Acantilado, Sierra litoral

Equipamientos en DPMT:

Ocupación del DPMT



Frente hacia ZI



Frente hacia el DPMT



Vista de la ZSP

# ZONIFICACIÓN PARA LA GESTIÓN DE LA ZSP DE ANDALUCÍA

## FICHA DE PERFIL

Pulpi\_13

Cala del Cuartel


Almería

PULPÍ

Escenario 11

Áreas Urbanas con Frentes Residenciales Ordenados

DPMT Muy Sensible



Extensión de la ZSP (m):	20	Perspectiva desde el DPMT a la ZSP:	Frontal
Clasificación suelo ZSP:	Urbano	Figura Protección:	Sin Figura de Protección
Zona Servidumbre Tránsit	Ocupada	Accesibilidad:	Antrópico
Deslinde:	DL-33-AL	Hito:	

Edificaciones en ZI  Uso Residencial, Uso hostelero

Infraestructuras en Z

Edificaciones en ZSP  Uso Residencial

Infraestructuras en ZSP  Viario

Cerramientos en ZSP  Entre edificacione

Cultivos en ZSP

Equipamientos deportivos en ZSP

ZSP/DPMT

Fauna

Vegetación

Recursos

Resíduos   Vertidos

Tipo de DPMT: Acantilado

Equipamientos en DPMT:

Ocupación del DPMT  Escollera



Frente hacia ZI



Frente desde Orilla a ZSP



Perspectiva de la ZSP



# ZONIFICACIÓN PARA LA GESTIÓN DE LA ZSP DE ANDALUCÍA

## FICHA DE PERFIL

Pulpi\_14

Playa de los Nardos

Almería

PULPÍ

Escenario 3

Áreas Naturales de Calidad Ambiental

DPMT Muy Sensible



Extensión de la ZSP (m):	125	Perspectiva desde el DPMT a la ZSP:	Profunda
Clasificación suelo ZSP:	Urbanizable progra	Figura Protección:	Sin Figura de Protección
Zona Servidumbre Tránsit	Practicable	Accesibilidad:	Natural
Deslinde:	DL-26-AL	Hito:	M-16

Edificaciones en ZI

Infraestructuras en Z

Edificaciones en ZSP

Infraestructuras en ZSP

Cerramientos en ZSP

Cultivos en ZSP

Equipamientos deportivos en ZSP

ZSP/DPMT

Fauna   Reptiles

Vegetación   Matorral, Herbáceas

Recursos

Resíduos

Tipo de DPMT: Playa

Equipamientos en DPMT:

Ocupación del DPMT



Frente hacia ZI



Frente hacia el DPMT



Frente desde Orilla a ZSP

# ZONIFICACIÓN PARA LA GESTIÓN DE LA ZSP DE ANDALUCÍA

## FICHA DE PERFIL

Pulpi\_15

Playa de la Entrevista/Barranco de los Caballos

Almería

PULPÍ

Escenario 9

Áreas Rururbanas

DPMT Muy Sensible



Extensión de la ZSP (m):	100	Perspectiva desde el DPMT a la ZSP:	Media
Clasificación suelo ZSP:	No urbanizable	Figura Protección:	Sin Figura de Protección
Zona Servidumbre Tránsit	Practicable	Accesibilidad:	Natural
Deslinde:	DL-26-AL	Hito:	M-36

Edificaciones en ZI  Uso Residencial

Infraestructuras en Z  Viario

Edificaciones en ZSP  Uso hostelero

Infraestructuras en ZSP

Cerramientos en ZSP  Entre edificación

Cultivos en ZSP

Equipamientos deportivos en ZSP

ZSP/DPMT  
Fauna

Vegetación   Árboles, Matorral, Vegetación de ribera

Recursos

Resíduos

Tipo de DPMT: Playa

Equipamientos en DPMT: Duchas, Papeleras

Ocupación del DPMT  Equipamientos



Frente hacia ZI



Frente hacia el DPMT



Frente desde Orilla a ZSP

# ZONIFICACIÓN PARA LA GESTIÓN DE LA ZSP DE ANDALUCÍA

## FICHA DE PERFIL

Pulpi\_16

Final Playa de la Entrevista


Almería

PULPÍ

Escenario 9

Áreas Rururbanas

DPMT Muy Sensible



Extensión de la ZSP (m):	20	Perspectiva desde el DPMT a la ZSP:	Media
Clasificación suelo ZSP:	Urbano	Figura Protección:	Sin Figura de Protección
Zona Servidumbre Tránsit	Practicable	Accesibilidad:	Natural
Deslinde:	DL-26-AL	Hito:	Entre M-39/M-40

Edificaciones en ZI  Obras

Infraestructuras en Z  Viario

Edificaciones en ZSP

Infraestructuras en ZSP  Viario

Cerramientos en ZSP

Cultivos en ZSP

Equipamientos deportivos en ZSP

ZSP/DPMT

Fauna   Aves marinas

Vegetación   Árboles, Matorral, Vegetación de marisma

Recursos

Resíduos

Tipo de DPMT: Playa

Equipamientos en DPMT:

Ocupación del DPMT



Frente hacia ZI



Frente hacia el DPMT



Frente desde Orilla a ZSP

# ZONIFICACIÓN PARA LA GESTIÓN DE LA ZSP DE ANDALUCÍA

## FICHA DE PERFIL

Pulpi\_17

Urbanización Bellavista

Almería

PULPÍ

Escenario 11

Áreas Urbanas con Frentes Residenciales Ordenados

DPMT Muy Sensible



Extensión de la ZSP (m):	20	Perspectiva desde el DPMT a la ZSP:	Frontal
Clasificación suelo ZSP:	Urbano	Figura Protección:	Sin Figura de Protección
Zona Servidumbre Tránsit	Practicable	Accesibilidad:	Antrópico
Deslinde:	DL-26-AL	Hito:	Entre M-49 y M-50

Edificaciones en ZI  Uso Residencial

Infraestructuras en Z  Viario

Edificaciones en ZSP  Uso Residencial

Infraestructuras en ZSP  Estacionamiento, Viario

Cerramientos en ZSP

Cultivos en ZSP

Equipamientos deportivos en ZSP  Pista deportiva

Fauna   ZSP/DPMT

Vegetación   Matorral

Recursos

Resíduos

Tipo de DPMT: Playa, Acantilado

Equipamientos en DPMT: Papeleras, Aseos-Vestuarios, Otros (Paseo marítimo)

Ocupación del DPMT



Frente hacia ZI



Frente hacia el DPMT



Perspectiva de la ZSP

# ZONIFICACIÓN PARA LA GESTIÓN DE LA ZSP DE ANDALUCÍA

## FICHA DE PERFIL

Pulpi\_18

Entre Cerro Castillo y Cerro de la Isla Negra

Almería

PULPÍ

Escenario 3

Áreas Naturales de Calidad Ambiental

DPMT Muy Sensible



Extensión de la ZSP (m):	85	Perspectiva desde el DPMT a la ZSP:	Frontal
Clasificación suelo ZSP:	No urbanizable	Figura Protección:	Sin Figura de Protección
Zona Servidumbre Tránsit	Practicable	Accesibilidad:	Sin accesibilidad
Deslinde:	DL-25-AL	Hito:	Entre M-25/M-26

Edificaciones en ZI

Infraestructuras en Z

Edificaciones en ZSP

Infraestructuras en ZSP

Cerramientos en ZSP  Entre parcela

Cultivos en ZSP  Sin determinar

Equipamientos deportivos en ZSP

ZSP/DPMT

Fauna   Aves marinas, Aves terrestres

Vegetación   Matorral, Vegetación de dunas

Recursos   Recurso natural

Resíduos

Tipo de DPMT: Plataforma costera, Acantilado

Equipamientos en DPMT:

Ocupación del DPMT



Frente hacia ZI



Frente hacia el DPMT



Perspectiva de la ZSP

# ZONIFICACIÓN PARA LA GESTIÓN DE LA ZSP DE ANDALUCÍA

## FICHA DE PERFIL

Pulpi\_19

Al este de El Pozo del Esparto

Almería

PULPÍ

Escenario 5

Áreas Rurales con Usos Agropecuarios tradicionales

DPMT Muy Sensible



Extensión de la ZSP (m):	100	Perspectiva desde el DPMT a la ZSP:	Profunda
Clasificación suelo ZSP:	No urbanizable	Figura Protección:	Sin Figura de Protección
Zona Servidumbre Tránsit	Practicable	Accesibilidad:	Natural
Deslinde:	DL-26-AL	Hito:	M-2

Edificaciones en ZI

Infraestructuras en Z  Viario, Tendido eléctrico

Edificaciones en ZSP  Uso agropecuario

Infraestructuras en ZSP  Viario, Tendido eléctrico

Cerramientos en ZSP

Cultivos en ZSP  Sin determinar

Equipamientos deportivos en ZSP

ZSP/DPMT  
Fauna   Aves marinas

Vegetación   Matorral

Recursos

Resíduos   Basuras, Resíduos orgánicos

Tipo de DPMT: Playa

Equipamientos en DPMT:

Ocupación del DPMT



Frente hacia ZI



Frente hacia el DPMT



Frente desde Orilla a ZSP

# Roquetas de Mar

**[Volver al índice](#)**

# ZONIFICACIÓN PARA LA GESTIÓN DE LA ZSP DE ANDALUCÍA

## FICHA DE PERFIL

Roquetas de Mar\_01

Salinas de San Rafael - Vía Verde Cañada Real de la Costa


Almería

ROQUETAS DE MAR

Escenario 5

Áreas Rurales con Usos Agropecuarios tradicionales

DPMT Muy Sensible



Extensión de la ZSP (m):	100	Perspectiva desde el DPMT a la ZSP:	Profunda
Clasificación suelo ZSP:	No urbanizable	Figura Protección:	Sin Figura de Protección
Zona Servidumbre Tránsit	Practicable	Accesibilidad:	Natural
Deslinde:	DL-21-AL	Hito:	

Edificaciones en ZI  Uso Residencial, Uso industrial, Invernaderos

Infraestructuras en Z  Viario

Edificaciones en ZSP  Invernaderos

Infraestructuras en ZSP  Viario

Cerramientos en ZSP  Entre parcela

Cultivos en ZSP

Equipamientos deportivos en ZSP

ZSP/DPMT  
Fauna   Aves marinas, Aves terrestres

Vegetación   Vegetación de marisma

Recursos   Recurso natural

Resíduos

Tipo de DPMT: Playa

Equipamientos en DPMT: Papeleras

Ocupación del DPMT  Equipamientos. Edificación (parece una estación de bombeo de aguas residuales urbanas)



Frente hacia ZI



Frente hacia el DPMT



Frente desde Orilla a ZSP



# ZONIFICACIÓN PARA LA GESTIÓN DE LA ZSP DE ANDALUCÍA

## FICHA DE PERFIL

Roquetas de Mar\_02

Límite con El Ejido (Carretera de Almerimar)

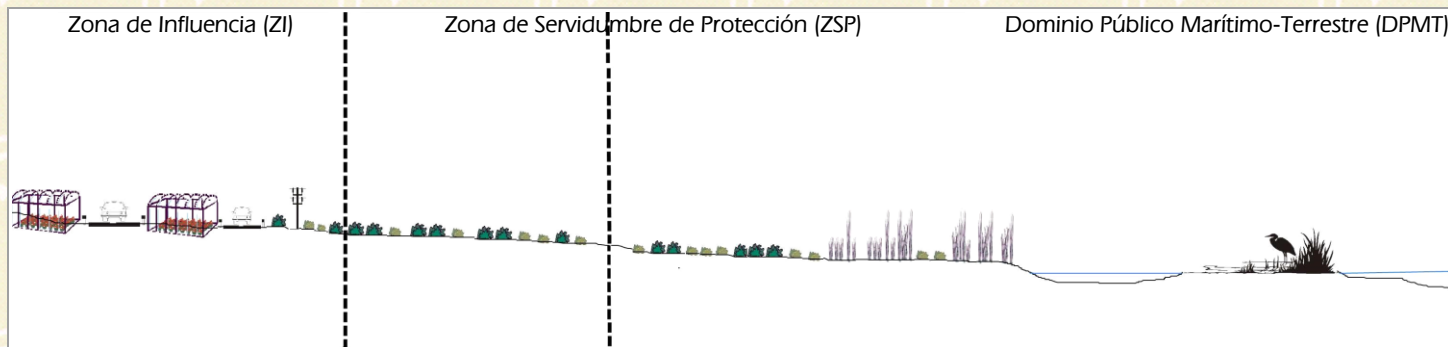
Almería

ROQUETAS DE MAR

Escenario 1

Áreas Naturales de Elevada Calidad Ambiental

DPMT Muy Sensible



Extensión de la ZSP (m):	100	Perspectiva desde el DPMT a la ZSP:	Frontal
Clasificación suelo ZSP:	No urbanizable	Figura Protección:	Paraje Natural
Zona Servidumbre Tránsito	Impracticable	Accesibilidad:	Natural
Deslinde:	DL-36-AL	Hito:	Entre M-166/M-167

Edificaciones en ZI  Uso agropecuario, Invernaderos

Infraestructuras en Z  Viario, Tendido eléctrico

Edificaciones en ZSP

Infraestructuras en ZSP

Cerramientos en ZSP

Cultivos en ZSP

Equipamientos deportivos en ZSP

### ZSP/DPMT

Fauna   Aves marinas, Aves terrestres, Reptiles, Aves acuáticas

Vegetación   Matorral, Vegetación de marisma

Recursos

Residuos   Basuras

Tipo de DPMT: Playa, Marismas

Equipamientos en DPMT:

Ocupación del DPMT



Frente hacia ZI



Frente hacia el DPMT



Perspectiva de la ZSP

# ZONIFICACIÓN PARA LA GESTIÓN DE LA ZSP DE ANDALUCÍA

## FICHA DE PERFIL

Roquetas de Mar\_03

Carretera de Roquetas a Almerimar junto a AgrupaEjido

Almería

ROQUETAS DE MAR

Escenario 9

Áreas Rururbanas

DPMT Muy Sensible



Extensión de la ZSP (m):	100	Perspectiva desde el DPMT a la ZSP:	Frontal
Clasificación suelo ZSP:	No urbanizable	Figura Protección:	Paraje Natural
Zona Servidumbre Tránsit	Practicable	Accesibilidad:	Sin accesibilidad
Deslinde:	DL-36-AL	Hito:	M-204

Edificaciones en ZI  Uso Residencial, Uso hostelero, Uso agropecuario, Invernaderos

Infraestructuras en Z  Viario, Tendido eléctrico

Edificaciones en ZSP  Uso agropecuario, Invernaderos

Infraestructuras en ZSP  Viario, Tendido eléctrico, Otros (Balsa de riego)

Cerramientos en ZSP  Entre parcela

Cultivos en ZSP  Hortícolas

Equipamientos deportivos en ZSP

### ZSP/DPMT

Fauna   Aves marinas, Aves terrestres, Mamíferos, Aves acuáticas

Vegetación   Matorral, Herbáceas, Vegetación de marisma

Recursos

Resíduos   Resíduos plásticos

Tipo de DPMT: Playa, Marismas

Equipamientos en DPMT:

Ocupación del DPMT



Frente hacia ZI



Frente hacia el DPMT



Frente desde Orilla a ZSP

# ZONIFICACIÓN PARA LA GESTIÓN DE LA ZSP DE ANDALUCÍA

## FICHA DE PERFIL

Roquetas de Mar\_04

Carretera de las Salinas frente al solar de la Escuela de Hostelería

Almería

ROQUETAS DE MAR

Escenario 9

Áreas Rururbanas

DPMT Muy Sensible



Extensión de la ZSP (m):	20	Perspectiva desde el DPMT a la ZSP:	Profunda
Clasificación suelo ZSP:	Urbanizable progra	Figura Protección:	Sin Figura de Protección
Zona Servidumbre Tránsit	Practicable	Accesibilidad:	Natural
Deslinde:	Roquetas (tramo 4)	Hito:	Entre M-217/M-218

Edificaciones en ZI  Uso Residencial

Infraestructuras en Z  Estacionamiento, Viario, Otros (Campo de golf Playa Serena)

Edificaciones en ZSP

Infraestructuras en ZSP  Viario

Cerramientos en ZSP  Entre parcela

Cultivos en ZSP

Equipamientos deportivos en ZSP

ZSP/DPMT  
Fauna   Aves marinas, Aves terrestres, Reptiles

Vegetación   Matorral, Vegetación de marisma

Recursos

Resíduos

Tipo de DPMT: Marismas

Equipamientos en DPMT:

Ocupación del DPMT



Frente hacia ZI



Frente hacia el DPMT



Vista de la ZSP

# ZONIFICACIÓN PARA LA GESTIÓN DE LA ZSP DE ANDALUCÍA

## FICHA DE PERFIL

Roquetas de Mar\_05

Avenida de Cerrillos

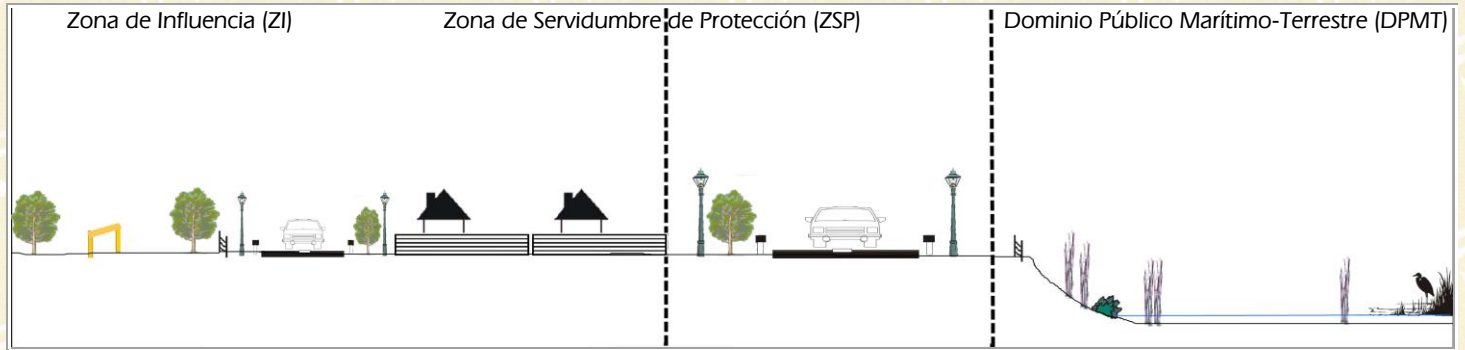
Almería

ROQUETAS DE MAR

Escenario 11

Áreas Urbanas con Frentes Residenciales Ordenados

DPMT Muy Sensible



Extensión de la ZSP (m):	20	Perspectiva desde el DPMT a la ZSP:	Frontal
Clasificación suelo ZSP:	Urbano	Figura Protección:	Sin Figura de Protección
Zona Servidumbre Tránsit	Practicable	Accesibilidad:	Natural
Deslinde:	Roquetas (tramo 4)	Hito:	Entre M-220/M-221

Edificaciones en ZI  Uso Residencial

Infraestructuras en Z  Estacionamiento, Viario

Edificaciones en ZSP

Infraestructuras en ZSP  Viario

Cerramientos en ZSP  Entre parcela

Cultivos en ZSP

Equipamientos deportivos en ZSP

ZSP/DPMT

Fauna   Aves marinas, Reptiles, Aves acuáticas

Vegetación   Árboles, Matorral, Vegetación de marisma

Recursos

Resíduos

Tipo de DPMT: Marismas

Equipamientos en DPMT:

Ocupación del DPMT



Frente hacia ZI



Frente hacia el DPMT



Vista de la ZST

# ZONIFICACIÓN PARA LA GESTIÓN DE LA ZSP DE ANDALUCÍA

## FICHA DE PERFIL

Roquetas de Mar\_06

Paseo Marítimo Playa Serena

Almería

ROQUETAS DE MAR

Escenario 11

Áreas Urbanas con Frentes Residenciales Ordenados

DPMT Muy Sensible



Extensión de la ZSP (m):	11	Perspectiva desde el DPMT a la ZSP:	Profunda
Clasificación suelo ZSP:	Urbanizable progra	Figura Protección:	Sin Figura de Protección
Zona Servidumbre Tránsit	Practicable	Accesibilidad:	Antrópico
Deslinde:	DES01/06/04/0004	Hito:	M-5

Edificaciones en ZI  Uso Residencial

Infraestructuras en Z  Estacionamiento, Viario, Otros (Campo de Golf Playa Serena)

Edificaciones en ZSP

Infraestructuras en ZSP  Estacionamiento, Otros (Ajardinamiento), Paseo marítimo

Cerramientos en ZSP

Cultivos en ZSP

Equipamientos deportivos en ZSP

ZSP/DPMT

Fauna

Vegetación   Árboles, Vegetación ornamental y de jardín

Recursos

Resíduos

Tipo de DPMT: Playa

Equipamientos en DPMT: Duchas, Papeleras, Aseos-Vestuarios, Accesos, Equipamientos deportivos, Chiringuitos, Pasarela, H

Ocupación del DPMT



Frente hacia el DPMT



Frente desde Orilla a ZSP



Perspectiva de la ZSP

# ZONIFICACIÓN PARA LA GESTIÓN DE LA ZSP DE ANDALUCÍA

## FICHA DE PERFIL

Roquetas de Mar\_07

Paseo marítimo. Protur Roquetas Hotel & Spa

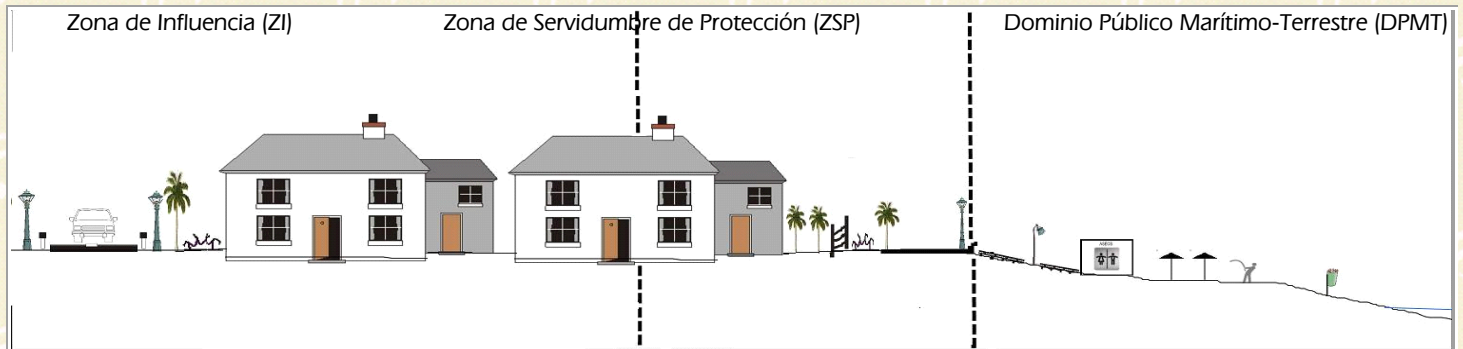
Almería

ROQUETAS DE MAR

Escenario 11

Áreas Urbanas con Frentes Residenciales Ordenados

DPMT Muy Sensible



Extensión de la ZSP (m):	20	Perspectiva desde el DPMT a la ZSP:	Frontal
Clasificación suelo ZSP:	Urbano	Figura Protección:	Sin Figura de Protección
Zona Servidumbre Tránsito	Practicable	Accesibilidad:	Antrópico
Deslinde:	DES01/06/04/0004	Hito:	Entre M-15/M-16

Edificaciones en ZI  Uso Residencial, Uso hotelero, Uso hostelero

Infraestructuras en Z  Estacionamiento, Viario, Infraestructura urbana

Edificaciones en ZSP  Uso Residencial, Uso hotelero, Uso hostelero

Infraestructuras en ZSP  Paseo marítimo

Cerramientos en ZSP  Entre edificación

Cultivos en ZSP

Equipamientos deportivos en ZSP

ZSP/DPMT

Fauna

Vegetación   Vegetación ornamental y de jardín

Recursos

Residuos

Tipo de DPMT: Playa

Equipamientos en DPMT: Duchas, Papeleras, Aseos-Vestuarios, Equipamientos deportivos, Limpieza mecanizada, Chiringuitos

Ocupación del DPMT  Equipamientos



Frente hacia ZI



Frente hacia el DPMT



Frente desde Orilla a ZSP

# ZONIFICACIÓN PARA LA GESTIÓN DE LA ZSP DE ANDALUCÍA

## FICHA DE PERFIL

Roquetas de Mar\_08

Urbanización de Roquetas


Almería

ROQUETAS DE MAR

Escenario 11

Áreas Urbanas con Frentes Residenciales Ordenados

DPMT Muy Sensible



Extensión de la ZSP (m):	12	Perspectiva desde el DPMT a la ZSP:	Frontal
Clasificación suelo ZSP:	Urbano	Figura Protección:	Sin Figura de Protección
Zona Servidumbre Tránsit	Practicable	Accesibilidad:	Antrópico
Deslinde:	DES01/06/04/0004	Hito:	M-27

Edificaciones en ZI  Uso Residencial, Uso hotelero, Uso hostelero

Infraestructuras en Z  Estacionamiento, Viario

Edificaciones en ZSP  Uso Residencial, Uso hostelero

Infraestructuras en ZSP  Paseo marítimo

Cerramientos en ZSP  Entre parcela

Cultivos en ZSP

Equipamientos deportivos en ZSP

Fauna

Vegetación   Vegetación ornamental y de jardín

Recursos

Resíduos

Tipo de DPMT: Playa

Equipamientos en DPMT: Duchas, Papeleras, Otros (Paseo marítimo)

Ocupación del DPMT  Equipamientos y paseo marítimo



Frente hacia ZI



Frente hacia el DPMT



Frente desde Orilla a ZSP

# ZONIFICACIÓN PARA LA GESTIÓN DE LA ZSP DE ANDALUCÍA

## FICHA DE PERFIL

Roquetas de Mar\_09

Chiringuito La Cabaña (La Romanilla)

Almería

ROQUETAS DE MAR

Escenario 13

Áreas Urbanas e Industriales Consolidadas

DPMT Muy Sensible



Extensión de la ZSP (m):	78	Perspectiva desde el DPMT a la ZSP:	Profunda
Clasificación suelo ZSP:	Urbanizable progra	Figura Protección:	Sin Figura de Protección
Zona Servidumbre Tránsit	Impracticable	Accesibilidad:	Antrópico
Deslinde:	DES01/06/04/0004	Hito:	Entre M-81/M-82

Edificaciones en ZI  Uso Residencial, Obras, Otros (CEIP La Romanilla)

Infraestructuras en Z  Estacionamiento, Viario

Edificaciones en ZSP

Infraestructuras en ZSP  Estacionamiento, Viario

Cerramientos en ZSP  Entre parcela

Cultivos en ZSP

Equipamientos deportivos en ZSP

ZSP/DPMT

Fauna

Vegetación   Matorral, Herbáceas, Vegetación ornamental y de jardín

Recursos

Resíduos

Tipo de DPMT: Playa

Equipamientos en DPMT: Duchas, Papeleras, Contenedores, Limpieza mecanizada, Chiringuitos, Parking


Ocupación del DPMT  Equipamientos



Frente hacia el DPMT



Frente desde Orilla a ZSP



Vista de la ZST



# ZONIFICACIÓN PARA LA GESTIÓN DE LA ZSP DE ANDALUCÍA

## FICHA DE PERFIL

Roquetas de Mar\_10

Urbanización (Chiringuito La Barraca)

Almería

ROQUETAS DE MAR

Escenario 11

Áreas Urbanas con Frentes Residenciales Ordenados

DPMT Muy Sensible



Extensión de la ZSP (m):	7	Perspectiva desde el DPMT a la ZSP:	Profunda
Clasificación suelo ZSP:	Urbano	Figura Protección:	Sin Figura de Protección
Zona Servidumbre Tránsit	Practicable	Accesibilidad:	Antrópico
Deslinde:	DES01/06/04/0004	Hito:	Entre M-34/M-35

Edificaciones en ZI  Uso Residencial, Uso hostelero, Otros (Iglesia de Los Vientos)

Infraestructuras en Z  Viario, Carril bici

Edificaciones en ZSP

Infraestructuras en ZSP  Estacionamiento, Viario

Cerramientos en ZSP  Entre edificación

Cultivos en ZSP

Equipamientos deportivos en ZSP

Fauna   ZSP/DPMT

Vegetación   Vegetación ornamental y de jardín

Recursos

Resíduos

Tipo de DPMT: Playa

Equipamientos en DPMT: Duchas, Papeleras, Carteles informativos, Aseos-Vestuarios, Cruz Roja, Accesos, Equipamientos de

Ocupación del DPMT  Equipamientos y paseo marítimo



Frente hacia ZI



Frente hacia el DPMT



Frente desde Orilla a ZSP

Roquetas de Mar\_11

Paseo marítimo (Hotel Zoraida Park)

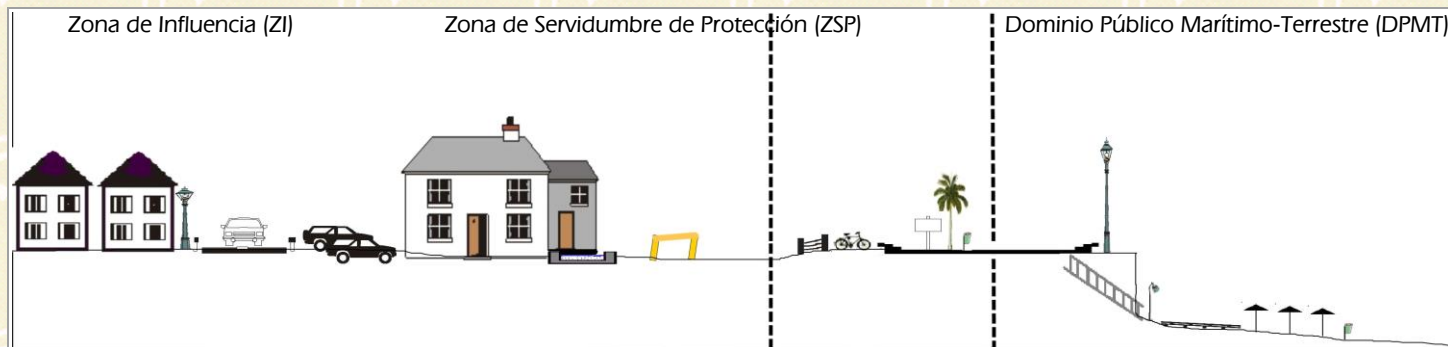
Almería

ROQUETAS DE MAR

Escenario 11

Áreas Urbanas con Frentes Residenciales Ordenados

DPMT Muy Sensible



Extensión de la ZSP (m):	8	Perspectiva desde el DPMT a la ZSP:	Media
Clasificación suelo ZSP:	Urbano	Figura Protección:	Sin Figura de Protección
Zona Servidumbre Tránsito	Practicable	Accesibilidad:	Antrópico
Deslinde:	DES01/06/04/0004	Hito:	Entre M-41/M-42

Edificaciones en ZI  Uso Residencial, Uso hotelero, Uso hostelero

Infraestructuras en Z  Estacionamiento, Viario

Edificaciones en ZSP

Infraestructuras en ZSP  Carril bici, Paseo marítimo

Cerramientos en ZSP  Entre edificaciones

Cultivos en ZSP

Equipamientos deportivos en ZSP

ZSP/DPMT  
Fauna

Vegetación   Vegetación ornamental y de jardín

Recursos

Residuos

Tipo de DPMT: Playa

Equipamientos en DPMT: Duchas, Papeleras, Carteles informativos, Aseos-Vestuarios, Cruz Roja, Accesos, Equipamientos de

Ocupación del DPMT  Equipamientos



Frente hacia ZI



Frente hacia el DPMT



Frente desde Orilla a ZSP

# ZONIFICACIÓN PARA LA GESTIÓN DE LA ZSP DE ANDALUCÍA

## FICHA DE PERFIL

Roquetas de Mar\_12

Paseo marítimo de Buenavista (Chiringuito Sabio)

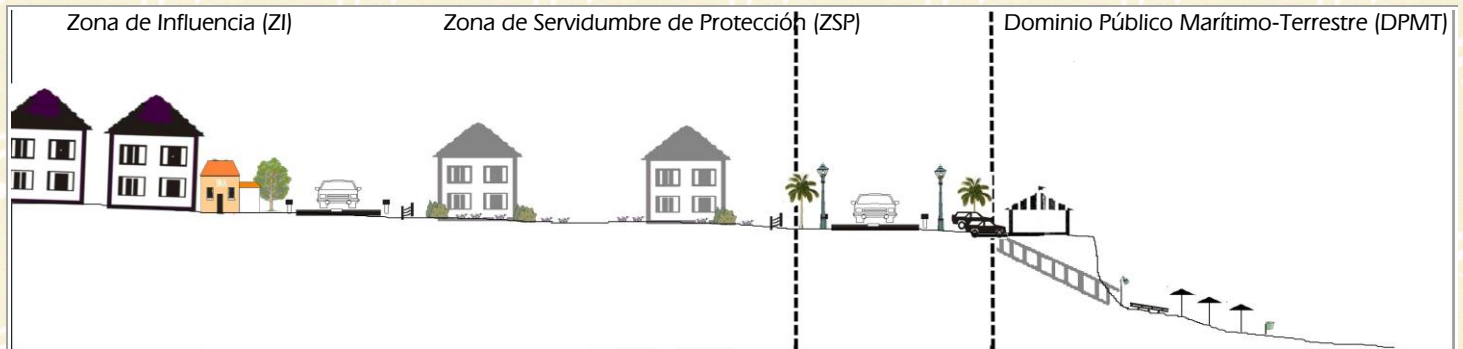
Almería

ROQUETAS DE MAR

Escenario 11

Áreas Urbanas con Frentes Residenciales Ordenados

DPMT Muy Sensible



Extensión de la ZSP (m):	13	Perspectiva desde el DPMT a la ZSP:	Profunda
Clasificación suelo ZSP:	Urbano	Figura Protección:	Sin Figura de Protección
Zona Servidumbre Tránsit	Practicable	Accesibilidad:	Antrópico
Deslinde:	DES01/06/04/0004	Hito:	Entre M-45/M-46

Edificaciones en ZI  Uso Residencial, Uso hotelero, Uso hostelero

Infraestructuras en Z  Estacionamiento, Viario, Infraestructura urbana

Edificaciones en ZSP

Infraestructuras en ZSP  Paseo marítimo

Cerramientos en ZSP  Entre parcela

Cultivos en ZSP

Equipamientos deportivos en ZSP

ZSP/DPMT

Fauna

Vegetación   Herbáceas, Vegetación ornamental y de jardín

Recursos

Resíduos

Tipo de DPMT: Playa

Equipamientos en DPMT: Duchas, Papeleras, Aseos-Vestuarios, Limpieza mecanizada, Chiringuitos, Parque de juegos

Ocupación del DPMT  Equipamientos



Frente hacia ZI



Frente hacia el DPMT



Frente desde Orilla a ZSP

# ZONIFICACIÓN PARA LA GESTIÓN DE LA ZSP DE ANDALUCÍA

## FICHA DE PERFIL

Roquetas de Mar\_13

Residencial El Faro

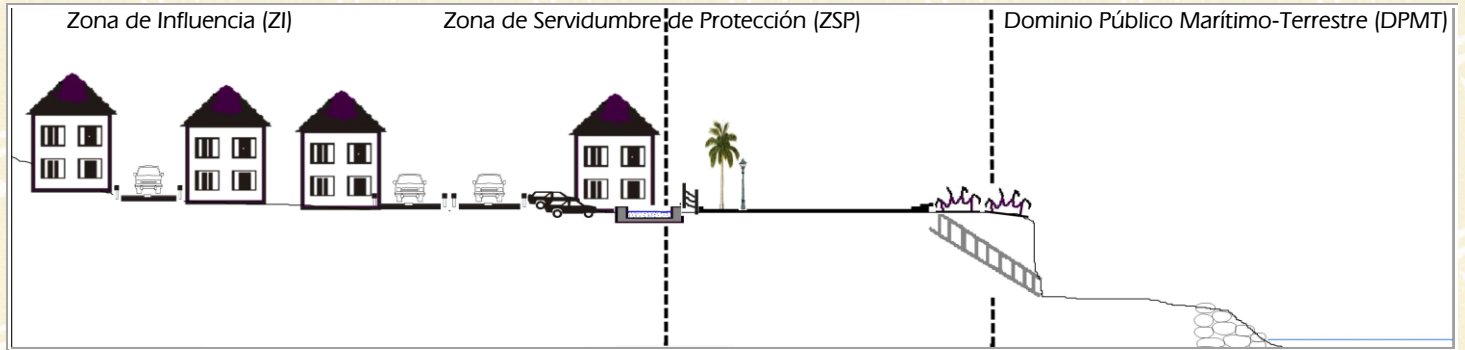
Almería

ROQUETAS DE MAR

Escenario 13

Áreas Urbanas e Industriales Consolidadas

DPMT Muy Sensible



Extensión de la ZSP (m):	11	Perspectiva desde el DPMT a la ZSP:	Frontal
Clasificación suelo ZSP:	Urbano	Figura Protección:	Sin Figura de Protección
Zona Servidumbre Tránsito	Impracticable	Accesibilidad:	Antrópico
Deslinde:	DES01/06/04/0004	Hito:	M-60

Edificaciones en ZI  Uso Residencial, Uso hostelero

Infraestructuras en Z  Estacionamiento, Viario

Edificaciones en ZSP  Uso Residencial

Infraestructuras en ZSP  Paseo marítimo

Cerramientos en ZSP  Entre edificación

Cultivos en ZSP

Equipamientos deportivos en ZSP

ZSP/DPMT  
Fauna

Vegetación   Vegetación ornamental y de jardín

Recursos

Residuos

Tipo de DPMT: Playa

Equipamientos en DPMT:

Ocupación del DPMT



Frente hacia ZI



Frente hacia el DPMT



Frente desde Orilla a ZSP

# ZONIFICACIÓN PARA LA GESTIÓN DE LA ZSP DE ANDALUCÍA

## FICHA DE PERFIL

Roquetas de Mar\_14

Los Bajos

Almería

ROQUETAS DE MAR

Escenario 5

Áreas Rurales con Usos Agropecuarios tradicionales

DPMT Muy Sensible



Extensión de la ZSP (m):	100	Perspectiva desde el DPMT a la ZSP:	Profunda
Clasificación suelo ZSP:	No urbanizable	Figura Protección:	Sin Figura de Protección
Zona Servidumbre Tránsit	Practicable	Accesibilidad:	Natural
Deslinde:	DL-38-AL	Hito:	Entre M-2/M-3

Edificaciones en ZI  Uso Residencial

Infraestructuras en Z  Viario, Tendido eléctrico

Edificaciones en ZSP  Uso Residencial

Infraestructuras en ZSP  Estacionamiento, Viario

Cerramientos en ZSP  Entre edificación

Cultivos en ZSP

Equipamientos deportivos en ZSP

ZSP/DPMT

Fauna

Vegetación   Árboles

Recursos

Resíduos

Tipo de DPMT: Playa

Equipamientos en DPMT: Papeleras

Ocupación del DPMT  Equipamientos



Frente hacia ZI



Frente hacia el DPMT



Frente desde Orilla a ZSP

Roquetas de Mar\_15

Ribera de la Algaida

Almería

ROQUETAS DE MAR

Escenario 11

Áreas Urbanas con Frentes Residenciales Ordenados

DPMT Muy Sensible



Extensión de la ZSP (m):	20	Perspectiva desde el DPMT a la ZSP:	Frontal
Clasificación suelo ZSP:	Urbano	Figura Protección:	Sin Figura de Protección
Zona Servidumbre Tránsit	Ocupada	Accesibilidad:	Antrópico
Deslinde:	DL-38-AL	Hito:	M-7BIS

Edificaciones en ZI  Uso Residencial, Otros (Centro Educativo)

Infraestructuras en Z  Estacionamiento, Viario

Edificaciones en ZSP  Uso Residencial

Infraestructuras en ZSP

Cerramientos en ZSP  Entre edificación

Cultivos en ZSP

Equipamientos deportivos en ZSP

ZSP/DPMT

Fauna

Vegetación   Árboles

Recursos   Recurso natural

Residuos   Vertidos

Tipo de DPMT: Playa

Equipamientos en DPMT: Papeleras

Ocupación del DPMT  Equipamientos



Frente hacia ZI



Frente hacia el DPMT



Frente desde Orilla a ZSP

# ZONIFICACIÓN PARA LA GESTIÓN DE LA ZSP DE ANDALUCÍA

## FICHA DE PERFIL

Roquetas de Mar\_16

Ribera de la Algaida (2)

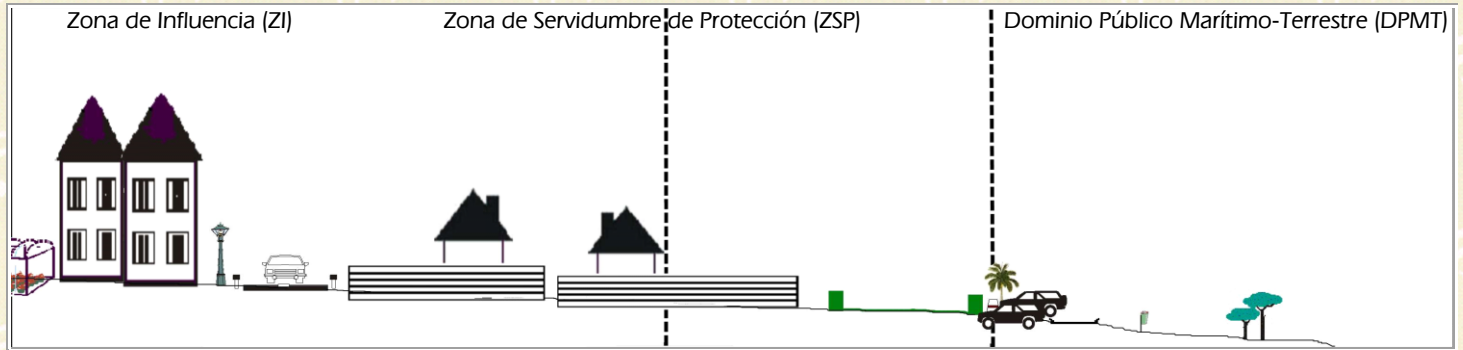
Almería

ROQUETAS DE MAR

Escenario 11

Áreas Urbanas con Frentes Residenciales Ordenados

DPMT Muy Sensible



Extensión de la ZSP (m):	20	Perspectiva desde el DPMT a la ZSP:	Frontal
Clasificación suelo ZSP:	Urbano	Figura Protección:	Sin Figura de Protección
Zona Servidumbre Tránsit	Practicable	Accesibilidad:	Antrópico
Deslinde:	DL-38-AL	Hito:	Entre M-12/M-13

Edificaciones en ZI  Uso Residencial, Obras, Invernaderos

Infraestructuras en Z  Estacionamiento, Viario

Edificaciones en ZSP  Uso Residencial

Infraestructuras en ZSP

Cerramientos en ZSP

Cultivos en ZSP

Equipamientos deportivos en ZSP

ZSP/DPMT  
Fauna

Vegetación   Árboles, Vegetación ornamental y de jardín

Recursos   Recurso natural

Resíduos

Tipo de DPMT: Playa

Equipamientos en DPMT: Papeleras

Ocupación del DPMT  Equipamientos



Frente hacia ZI



Frente hacia el DPMT



Frente desde Orilla a ZSP

# ZONIFICACIÓN PARA LA GESTIÓN DE LA ZSP DE ANDALUCÍA

## FICHA DE PERFIL

Roquetas de Mar\_17

La Romanilla - Hotel Don Ángel


Almería

ROQUETAS DE MAR

Escenario 13

Áreas Urbanas e Industriales Consolidadas

DPMT Muy Sensible



Extensión de la ZSP (m):	20	Perspectiva desde el DPMT a la ZSP:	Media
Clasificación suelo ZSP:	Urbano	Figura Protección:	Sin Figura de Protección
Zona Servidumbre Tránsit	Practicable	Accesibilidad:	Antrópico
Deslinde:	DL-21-AL	Hito:	

Edificaciones en ZI  Uso Residencial, Uso hotelero

Infraestructuras en Z  Estacionamiento, Viario

Edificaciones en ZSP  Uso hotelero

Infraestructuras en ZSP  Paseo marítimo

Cerramientos en ZSP  Entre edificación

Cultivos en ZSP

Equipamientos deportivos en ZSP

ZSP/DPMT  
Fauna

Vegetación   Árboles

Recursos

Resíduos

Tipo de DPMT: Playa

Equipamientos en DPMT: Duchas, Papeleras, Carteles informativos, Aseos-Vestuarios, Cruz Roja, Accesos

Ocupación del DPMT  Equipamientos



Frente hacia ZI



Frente hacia el DPMT



Frente desde Orilla a ZSP



# ZONIFICACIÓN PARA LA GESTIÓN DE LA ZSP DE ANDALUCÍA

## FICHA DE PERFIL

Roquetas de Mar\_18

Paseo Marítimo de Aguadulce

Almería

ROQUETAS DE MAR

Escenario 12

Áreas Urbanas con Frentes Residenciales Ordenados

DPMT Sensible



Extensión de la ZSP (m):	20	Perspectiva desde el DPMT a la ZSP:	Frontal
Clasificación suelo ZSP:	Urbano	Figura Protección:	Sin Figura de Protección
Zona Servidumbre Tránsito	Practicable	Accesibilidad:	Antrópico
Deslinde:	DL-38-AL	Hito:	M-53

Edificaciones en ZI  Uso Residencial, Uso hostelero

Infraestructuras en Z  Estacionamiento, Viario

Edificaciones en ZSP

Infraestructuras en ZSP  Estacionamiento, Viario, Paseo marítimo

Cerramientos en ZSP

Cultivos en ZSP

Equipamientos deportivos en ZSP

Fauna   ZSP/DPMT

Vegetación   Árboles

Recursos

Resíduos

Tipo de DPMT: Playa

Equipamientos en DPMT: Duchas, Papeleras, Aseos-Vestuarios, Accesos, Iluminación

Ocupación del DPMT  Equipamientos



Frente hacia ZI



Frente hacia el DPMT



Frente desde Orilla a ZSP

# ZONIFICACIÓN PARA LA GESTIÓN DE LA ZSP DE ANDALUCÍA

## FICHA DE PERFIL

Roquetas de Mar\_19

Paseo Marítimo de Aguadulce frente Hotel PLAYADULCE

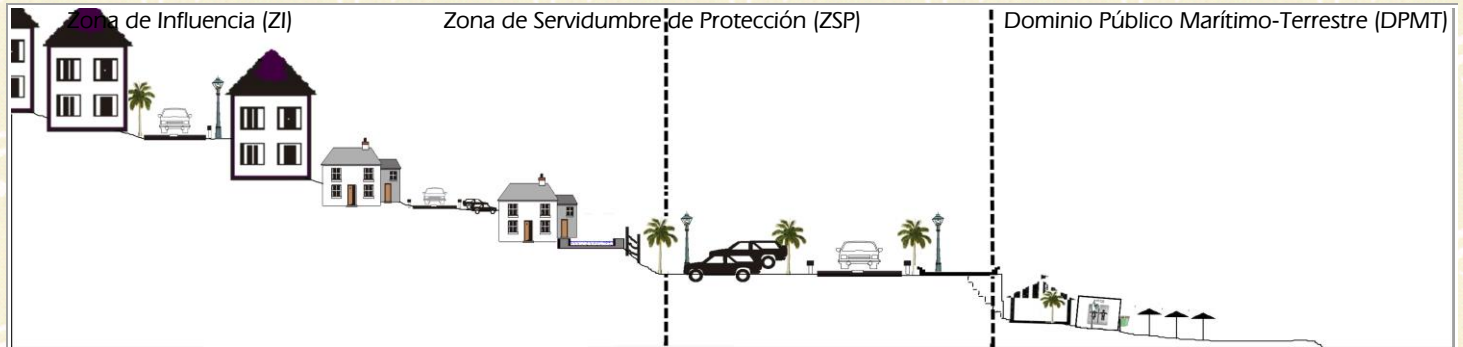
Almería

ROQUETAS DE MAR

Escenario 12

Áreas Urbanas con Frentes Residenciales Ordenados

DPMT Sensible



Extensión de la ZSP (m):	20	Perspectiva desde el DPMT a la ZSP:	Frontal
Clasificación suelo ZSP:	Urbano	Figura Protección:	Sin Figura de Protección
Zona Servidumbre Tránsit	Practicable	Accesibilidad:	Antrópico
Deslinde:	DL-38-AL	Hito:	M-33

Edificaciones en ZI  Uso Residencial, Uso hotelero

Infraestructuras en Z  Estacionamiento, Viario

Edificaciones en ZSP

Infraestructuras en ZSP  Estacionamiento, Viario, Paseo marítimo

Cerramientos en ZSP  Entre edificacióne

Cultivos en ZSP

Equipamientos deportivos en ZSP

ZSP/DPMT  
Fauna

Vegetación   Árboles

Recursos

Resíduos

Tipo de DPMT: Playa

Equipamientos en DPMT: Duchas, Papeleras, Aseos-Vestuarios, Chiringuitos, Hamacas y sombrillas

Ocupación del DPMT  Equipamientos



Frente hacia ZI



Frente hacia el DPMT



Frente desde Orilla a ZSP

Roquetas de Mar\_20

La Ventilla - Seminario

Almería

ROQUETAS DE MAR

Escenario 12

Áreas Urbanas con Frentes Residenciales Ordenados

DPMT Sensible



Extensión de la ZSP (m):	75	Perspectiva desde el DPMT a la ZSP:	Media
Clasificación suelo ZSP:	Urbano	Figura Protección:	Sin Figura de Protección
Zona Servidumbre Tránsit	Practicable	Accesibilidad:	Antrópico
Deslinde:	DL-38-AL	Hito:	Entre M-20/M-21

Edificaciones en ZI  Uso Residencial, Otros (Seminario)

Infraestructuras en Z  Viario

Edificaciones en ZSP

Infraestructuras en ZSP  Estacionamiento, Viario

Cerramientos en ZSP

Cultivos en ZSP

Equipamientos deportivos en ZSP

Fauna   ZSP/DPMT

Vegetación   Árboles

Recursos

Resíduos

Tipo de DPMT: Playa

Equipamientos en DPMT: Duchas, Papeleras, Carteles informativos

Ocupación del DPMT  Equipamientos



Frente hacia ZI



Frente hacia el DPMT



Frente desde Orilla a ZSP

Vera

**Volver al índice**

# ZONIFICACIÓN PARA LA GESTIÓN DE LA ZSP DE ANDALUCÍA

## FICHA DE PERFIL

Vera\_01

Urbanización Las Casas de la Playa, Vera-Playa

Almería

VERA

Escenario 11

Áreas Urbanas con Frentes Residenciales Ordenados

DPMT Muy Sensible



Extensión de la ZSP (m):	100	Perspectiva desde el DPMT a la ZSP:	Frontal
Clasificación suelo ZSP:	Urbano	Figura Protección:	Sin Figura de Protección
Zona Servidumbre Tránsit	Ocupada	Accesibilidad:	Antrópico
Deslinde:	DL-35/1-AL	Hito:	

Edificaciones en ZI  Uso Residencial

Infraestructuras en Z  Estacionamiento, Viario, Tendido eléctrico

Edificaciones en ZSP  Uso Residencial, Otros (Casetas tipo almacén de algunas viviendas)

Infraestructuras en ZSP  Viario, Otros (Pérgolas de viviendas)

Cerramientos en ZSP  Entre edificación

Cultivos en ZSP

Equipamientos deportivos en ZSP  Piscina

ZSP/DPMT

Fauna

Vegetación   Árboles, Vegetación ornamental y de jardín

Recursos

Resíduos

Tipo de DPMT: Playa

Equipamientos en DPMT: Papeleras, Otros (Cerramientos de las viviendas)

Ocupación del DPMT  Equipamientos



Frente hacia ZI



Frente hacia el DPMT



Frente desde Orilla a ZSP

Vera\_12

Puerto Rey

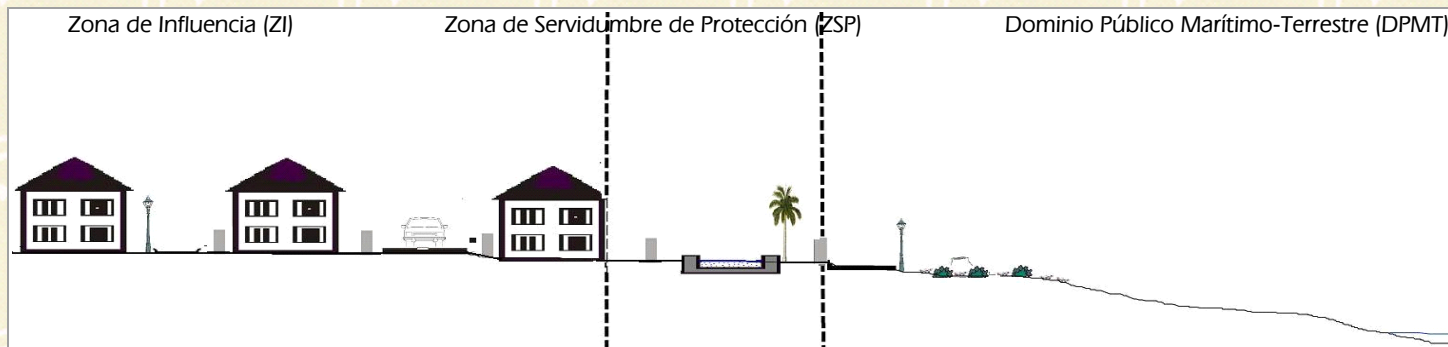
Almería

VERA

Escenario 11

Áreas Urbanas con Frentes Residenciales Ordenados

DPMT Muy Sensible



Extensión de la ZSP (m):	20	Perspectiva desde el DPMT a la ZSP:	Frontal
Clasificación suelo ZSP:	Urbano	Figura Protección:	Sin Figura de Protección
Zona Servidumbre Tránsito	Practicable	Accesibilidad:	Antrópico
Deslinde:	DL-35-AL	Hito:	

Edificaciones en ZI  Uso Residencial

Infraestructuras en Z  Estacionamiento, Viario

Edificaciones en ZSP  Uso Residencial

Infraestructuras en ZSP  Viario, Infraestructura urbana

Cerramientos en ZSP  Entre edificación

Cultivos en ZSP

Equipamientos deportivos en ZSP  Piscina

ZSP/DPMT

Fauna

Vegetación   Matorral

Recursos

Residuos

Tipo de DPMT: Playa

Equipamientos en DPMT: Duchas, Papeleras, Accesos, Otros (Paseo marítimo)

Ocupación del DPMT  Equipamientos. Alcantarillado



Frente hacia ZI



Frente hacia el DPMT



Frente desde Orilla a ZSP

# ZONIFICACIÓN PARA LA GESTIÓN DE LA ZSP DE ANDALUCÍA

## FICHA DE PERFIL

Vera\_13

Río Antas

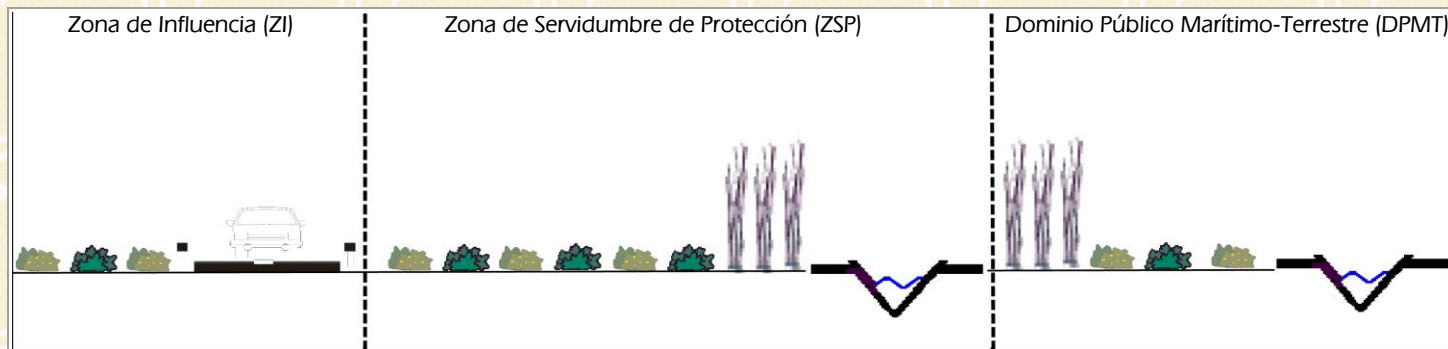
Almería

VERA

Escenario 11

Áreas Urbanas con Frentes Residenciales Ordenados

DPMT Muy Sensible



Extensión de la ZSP (m):	100	Perspectiva desde el DPMT a la ZSP:	Frontal
Clasificación suelo ZSP:	No urbanizable	Figura Protección:	LIC
Zona Servidumbre Tránsit	Impracticable	Accesibilidad:	Natural
Deslinde:	DL-35-AL	Hito:	

Edificaciones en ZI

Infraestructuras en Z  Viario

Edificaciones en ZSP

Infraestructuras en ZSP

Cerramientos en ZSP

Cultivos en ZSP

Equipamientos deportivos en ZSP

ZSP/DPMT

Fauna

Vegetación   Vegetación de ribera

Recursos   Recurso territorial o paisajístico

Resíduos

Tipo de DPMT: Ribera fluvial

Equipamientos en DPMT:

Ocupación del DPMT



Frente hacia el DPMT



Perspectiva de la ZSP



Derecha hacia el DPMT