

# PERFILES DE GRANADA

**ALBUÑOL**

**ALMUÑECAR**

**GUALCHOS**

**LÚJAR**

**MOTRIL**

**POLOPOS**

**RUBITE**

**SALOBREÑA**

**SORVILÁN**

**Albuñol**

**[Volver al índice](#)**

# ZONIFICACIÓN PARA LA GESTIÓN DE LA ZSP DE ANDALUCÍA

## FICHA DE PERFIL

Albuñol\_01

Playa del Cuervo, Barranco del Saltadero

Granada

ALBUÑOL

Escenario 9

Áreas Rururbanas

DPMT Muy Sensible



Extensión de la ZSP (m):	100	Perspectiva desde el DPMT a la ZSP:	Media
Clasificación suelo ZSP:	No urbanizable	Figura Protección:	Sin Figura de Protección
Zona Servidumbre Tránsit	Impracticable	Accesibilidad:	Natural
Deslinde:	DL-18-GR	Hito:	Entre M-9 y M-10

Edificaciones en ZI  Invernaderos

Infraestructuras en Z  Viario, Otros (Postes de teléfono)

Edificaciones en ZSP  Invernaderos

Infraestructuras en ZSP  Viario, Otros (Escollera)

Cerramientos en ZSP  Entre parcela

Cultivos en ZSP

Equipamientos deportivos en ZSP

ZSP/DPMT

Fauna   Aves marinas, Aves terrestres

Vegetación   Árboles, Matorral, Herbáceas, Vegetación de ribera


Recursos

Resíduos   Basuras

Tipo de DPMT: Playa

Equipamientos en DPMT:

Ocupación del DPMT



Frente hacia ZI



Frente hacia el DPMT



Perspectiva de la ZSP

# ZONIFICACIÓN PARA LA GESTIÓN DE LA ZSP DE ANDALUCÍA

## FICHA DE PERFIL

Albuñol\_02

Punta Negra


Granada

ALBUÑOL

Escenario 9

Áreas Rururbanas

DPMT Muy Sensible



Extensión de la ZSP (m):	100	Perspectiva desde el DPMT a la ZSP:	Media
Clasificación suelo ZSP:	No urbanizable	Figura Protección:	Sin Figura de Protección
Zona Servidumbre Tránsit	Impracticable	Accesibilidad:	Sin accesibilidad
Deslinde:	DL-18-GR	Hito:	Entre M-36 y M-37

Edificaciones en ZI  Invernaderos

Infraestructuras en Z  Tendido eléctrico

Edificaciones en ZSP  Uso Residencial, Invernaderos

Infraestructuras en ZSP  Viario

Cerramientos en ZSP

Cultivos en ZSP  Sin determinar

Equipamientos deportivos en ZSP

ZSP/DPMT

Fauna   Aves marinas, Aves terrestres

Vegetación   Árboles, Matorral, Herbáceas

Recursos

Resíduos   Basuras

Tipo de DPMT: Acantilado

Equipamientos en DPMT:

Ocupación del DPMT  Presencia de una escollera.



Interior ZSP a DPMT



Interior ZSP a ZI



ZSP

# ZONIFICACIÓN PARA LA GESTIÓN DE LA ZSP DE ANDALUCÍA

## FICHA DE PERFIL

Albuñol\_03

La Rábita, barrio de los Pescadores

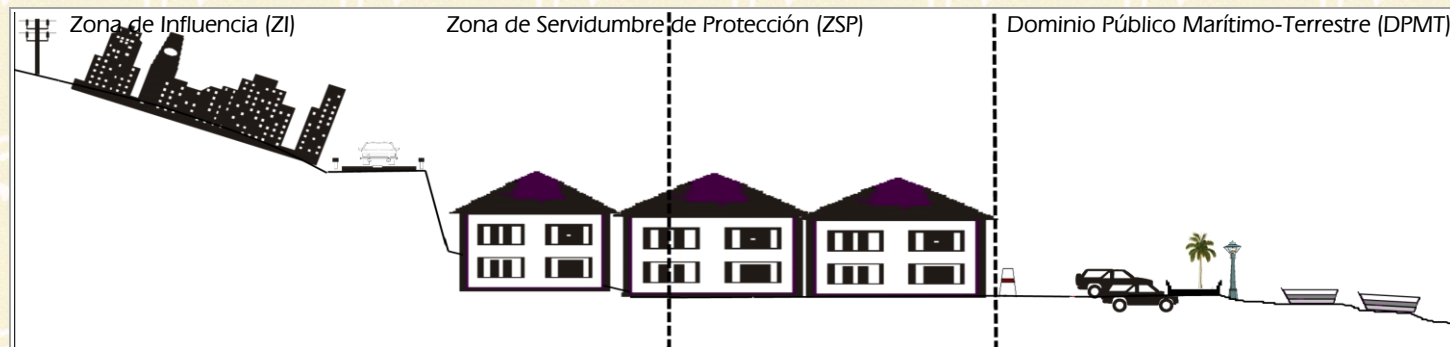
Granada

ALBUÑOL

Escenario 14

Áreas Urbanas e Industriales Consolidadas

DPMT Sensible



Extensión de la ZSP (m):	10	Perspectiva desde el DPMT a la ZSP:	Media
Clasificación suelo ZSP:	Urbano	Figura Protección:	Sin Figura de Protección
Zona Servidumbre Tránsit	Practicable	Accesibilidad:	Antrópico
Deslinde:	DL-3-GR	Hito:	M-3

Edificaciones en ZI  Uso Residencial, Invernaderos

Infraestructuras en Z  Viario, Tendido eléctrico, Otros (Encauzamiento de la rambla de Albuñol)

Edificaciones en ZSP  Uso Residencial

Infraestructuras en ZSP  Viario

Cerramientos en ZSP  Entre parcela

Cultivos en ZSP

Equipamientos deportivos en ZSP

	ZSP/DPMT		
Fauna	<input checked="" type="checkbox"/>	<input checked="" type="checkbox"/>	Aves marinas, Aves terrestres
Vegetación	<input type="checkbox"/>	<input checked="" type="checkbox"/>	Árboles
Recursos	<input type="checkbox"/>	<input type="checkbox"/>	
Resíduos	<input type="checkbox"/>	<input type="checkbox"/>	

Tipo de DPMT: Playa

Equipamientos en DPMT: Duchas, Papeleras, Carteles informativos, Aseos-Vestuarios, Iluminación, Parking, Otros (Bancos, e

Ocupación del DPMT  Alta



Frente hacia ZI



Frente hacia el DPMT



Frente desde Orilla a ZSP

# ZONIFICACIÓN PARA LA GESTIÓN DE LA ZSP DE ANDALUCÍA

## FICHA DE PERFIL

Albuñol\_04

La Rábita, junto bar "Que de Qué"

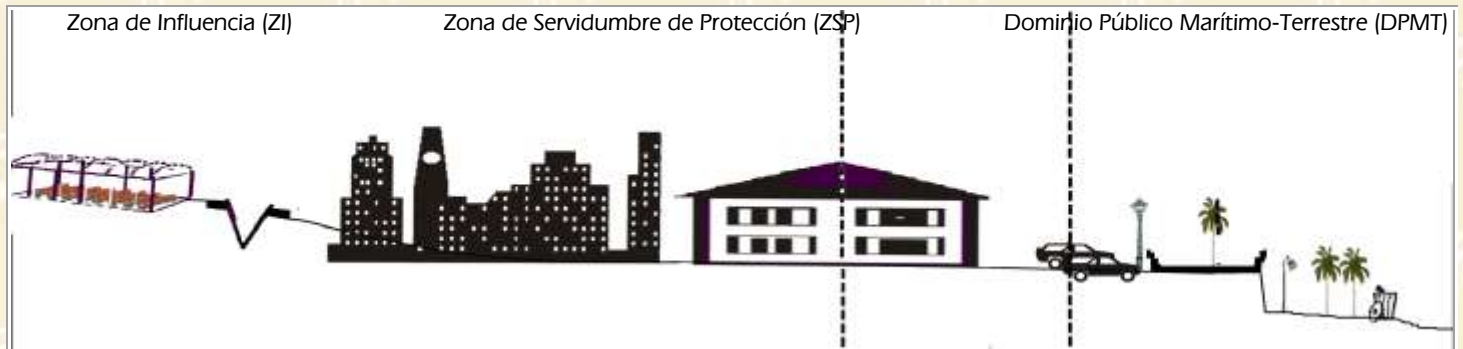
Granada

ALBUÑOL

Escenario 14

Áreas Urbanas e Industriales Consolidadas

DPMT Sensible



Extensión de la ZSP (m):	20	Perspectiva desde el DPMT a la ZSP:	Media
Clasificación suelo ZSP:	Urbano	Figura Protección:	Sin Figura de Protección
Zona Servidumbre Tránsit	Practicable	Accesibilidad:	Antrópico
Deslinde:	DL-3-GR	Hito:	Entre M-17 y M-18

Edificaciones en ZI  Uso Residencial, Invernaderos

Infraestructuras en Z  Viario, Otros (Encauzamiento de la Rambla de Albuñol), Infraestructura urbana

Edificaciones en ZSP

Infraestructuras en ZSP  Estacionamiento, Viario, Paseo marítimo, Iluminación

Cerramientos en ZSP

Cultivos en ZSP

Equipamientos deportivos en ZSP

### ZSP/DPMT

Fauna   Aves marinas, Aves terrestres

Vegetación   Árboles

Recursos

Resíduos   Basuras

Tipo de DPMT: Playa

Equipamientos en DPMT: Duchas, Accesos, Equipamientos deportivos, Parking, Parque de juegos, Otros (Paseo marítimo)

Ocupación del DPMT  Equipamientos



Frente desde Orilla a ZSP



Perspectiva de la ZSP



Vista de la ZST

# ZONIFICACIÓN PARA LA GESTIÓN DE LA ZSP DE ANDALUCÍA

## FICHA DE PERFIL

Albuñol\_05

Margen derecha de la Rambla de Albuñol, invernaderos

Granada

ALBUÑOL

Escenario 8

Áreas Rurales con Usos Agropecuarios Intensivos

DPMT Sensible



Extensión de la ZSP (m):	100	Perspectiva desde el DPMT a la ZSP:	Frontal
Clasificación suelo ZSP:	No urbanizable	Figura Protección:	Sin Figura de Protección
Zona Servidumbre Tránsit	Ocupada	Accesibilidad:	Antrópico
Deslinde:	DL-3-GR	Hito:	Entre M-20 y M-21

Edificaciones en ZI	<input checked="" type="checkbox"/>	Invernaderos
Infraestructuras en Z	<input checked="" type="checkbox"/>	Otros (Rambla de Albuñol)

Edificaciones en ZSP	<input checked="" type="checkbox"/>	Uso agropecuario, Invernaderos
Infraestructuras en ZSP	<input checked="" type="checkbox"/>	Viario
Cerramientos en ZSP	<input checked="" type="checkbox"/>	Entre edificaciones
Cultivos en ZSP	<input checked="" type="checkbox"/>	Hortícolas
Equipamientos deportivos en ZSP	<input type="checkbox"/>	

	ZSP/DPMT		
Fauna	<input checked="" type="checkbox"/>	<input checked="" type="checkbox"/>	Aves marinas, Aves terrestres
Vegetación	<input checked="" type="checkbox"/>	<input checked="" type="checkbox"/>	Herbáceas, Vegetación de ribera
Recursos	<input type="checkbox"/>	<input type="checkbox"/>	
Resíduos	<input checked="" type="checkbox"/>	<input type="checkbox"/>	Basuras

Tipo de DPMT:	Playa
Equipamientos en DPMT:	Chiringuitos, Otros (Camino de tierra y espigón)
Ocupación del DPMT	<input checked="" type="checkbox"/>



Frente hacia ZI



Frente desde Orilla a ZSP



Perspectiva de la ZSP

# ZONIFICACIÓN PARA LA GESTIÓN DE LA ZSP DE ANDALUCÍA

## FICHA DE PERFIL

Albuñol\_06

Agrupación de Labradores El Pozuelo

Granada

ALBUÑOL

Escenario 8

Áreas Rurales con Usos Agropecuarios Intensivos

DPMT Sensible



Extensión de la ZSP (m):	100	Perspectiva desde el DPMT a la ZSP:	Media
Clasificación suelo ZSP:	No urbanizable	Figura Protección:	Sin Figura de Protección
Zona Servidumbre Tránsit	Practicable	Accesibilidad:	Antrópico
Deslinde:	DL-3-GR	Hito:	Entre M-28 y M-29

Edificaciones en ZI  Invernaderos

Infraestructuras en Z  Viario, Tendido eléctrico

Edificaciones en ZSP  Uso hostelero, Uso industrial, Invernaderos

Infraestructuras en ZSP  Estacionamiento, Viario, Otros (Postes de telefonía, paneles de información)

Cerramientos en ZSP  Entre edificaciónes

Cultivos en ZSP  Hortícolas

Equipamientos deportivos en ZSP

### ZSP/DPMT

Fauna   Aves marinas, Aves terrestres

Vegetación   Herbáceas

Recursos

Resíduos   Basuras, Resíduos plásticos

Tipo de DPMT: Playa

Equipamientos en DPMT: Parking

Ocupación del DPMT  Alta. Equipamientos. Presencia de invernaderos, viario



Frente hacia ZI



Frente hacia el DPMT



Frente desde Orilla a ZSP



# ZONIFICACIÓN PARA LA GESTIÓN DE LA ZSP DE ANDALUCÍA

## FICHA DE PERFIL

Albuñol\_07

El Pozuelo


Granada

ALBUÑOL

Escenario 14

Áreas Urbanas e Industriales Consolidadas

DPMT Sensible



Extensión de la ZSP (m):	20	Perspectiva desde el DPMT a la ZSP:	Media
Clasificación suelo ZSP:	Urbano	Figura Protección:	Sin Figura de Protección
Zona Servidumbre Tránsito	Ocupada	Accesibilidad:	Antrópico
Deslinde:	DL-3-GR	Hito:	M-34

Edificaciones en ZI  Uso Residencial, Invernaderos

Infraestructuras en Z  Viario, Otros (Grúas)

Edificaciones en ZSP  Uso Residencial, Uso hotelero

Infraestructuras en ZSP  Viario

Cerramientos en ZSP

Cultivos en ZSP

Equipamientos deportivos en ZSP

### ZSP/DPMT

Fauna   Aves marinas, Aves terrestres

Vegetación   Árboles, Herbáceas

Recursos

Resíduos   Basuras

Tipo de DPMT: Playa

Equipamientos en DPMT: Duchas, Carteles informativos, Aseos-Vestuarios, Chiringuitos, Iluminación, Parking, Parque de juego

Ocupación del DPMT



Frente hacia ZI



Frente hacia el DPMT



Perspectiva de la ZSP

# ZONIFICACIÓN PARA LA GESTIÓN DE LA ZSP DE ANDALUCÍA

## FICHA DE PERFIL

Albuñol\_08

Invernaderos de El Pozuelo

Granada

ALBUÑOL

Escenario 8

Áreas Rurales con Usos Agropecuarios Intensivos

DPMT Sensible



Extensión de la ZSP (m):	100	Perspectiva desde el DPMT a la ZSP:	Frontal
Clasificación suelo ZSP:	Urbano	Figura Protección:	Sin Figura de Protección
Zona Servidumbre Tránsit	Practicable	Accesibilidad:	Natural
Deslinde:	DL-3-GR	Hito:	Entre M-41 y M-42

Edificaciones en ZI  Uso Residencial, Invernaderos

Infraestructuras en Z  Viario, Otros (Grúas)

Edificaciones en ZSP  Invernaderos

Infraestructuras en ZSP

Cerramientos en ZSP

Cultivos en ZSP  Hortícolas

Equipamientos deportivos en ZSP

### ZSP/DPMT

Fauna   Aves marinas, Aves terrestres

Vegetación   Herbáceas

Recursos

Resíduos   Resíduos plásticos

Tipo de DPMT: Playa

Equipamientos en DPMT:

Ocupación del DPMT  Baja: escollera en algunos puntos



Frente hacia ZI



Frente hacia el DPMT



Frente desde Orilla a ZSP

# ZONIFICACIÓN PARA LA GESTIÓN DE LA ZSP DE ANDALUCÍA

## FICHA DE PERFIL

Albuñol\_09

Entre la Rambla de Huarea y Playa La Juana

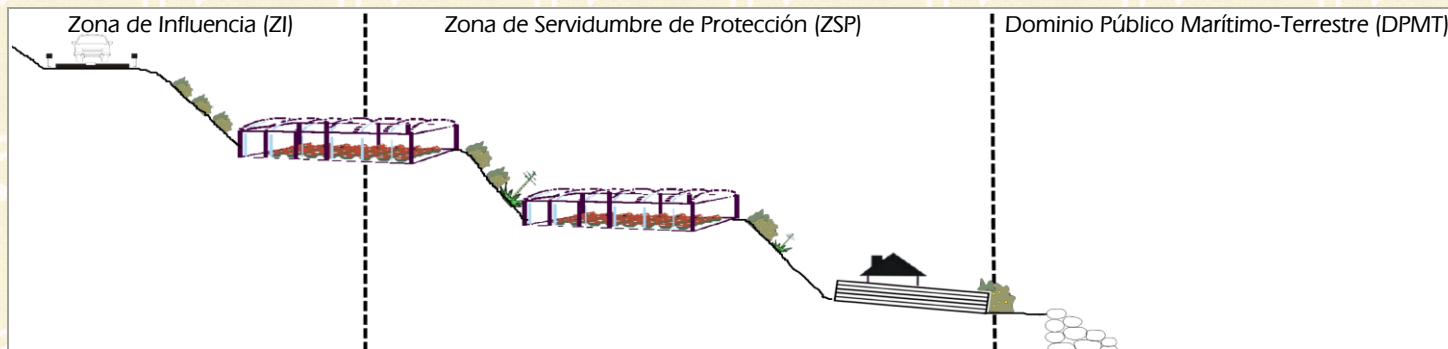
Granada

ALBUÑOL

Escenario 9

Áreas Rururbanas

DPMT Muy Sensible



Extensión de la ZSP (m):	100	Perspectiva desde el DPMT a la ZSP:	Media
Clasificación suelo ZSP:	No urbanizable	Figura Protección:	Sin Figura de Protección
Zona Servidumbre Tránsit	Ocupada	Accesibilidad:	Natural
Deslinde:	DL-3/1-GR	Hito:	Entre M-63 y M-64

Edificaciones en ZI  Invernaderos

Infraestructuras en Z  Viario, Tendido eléctrico

Edificaciones en ZSP  Uso Residencial, Invernaderos

Infraestructuras en ZSP

Cerramientos en ZSP  Entre parcela

Cultivos en ZSP  Hortícolas

Equipamientos deportivos en ZSP

ZSP/DPMT

Fauna   Aves marinas, Aves terrestres

Vegetación   Árboles, Matorral, Especies crasas

Recursos

Resíduos

Tipo de DPMT: Playa

Equipamientos en DPMT:

Ocupación del DPMT  Baja. Presenta una escollera y un viario de tierra. Sin equipamientos.



Frente hacia ZI



Perspectiva de la ZSP



Vista de la ZSP

**Almuñecar**

**[Volver al índice](#)**

# ZONIFICACIÓN PARA LA GESTIÓN DE LA ZSP DE ANDALUCÍA

## FICHA DE PERFIL

Almuñecar\_01

Playa de Cantarriján, poniente

Granada

ALMUÑÉCAR

Escenario 1

Áreas Naturales de Elevada Calidad Ambiental

DPMT Muy Sensible



Extensión de la ZSP (m):	100	Perspectiva desde el DPMT a la ZSP:	Media
Clasificación suelo ZSP:	No urbanizable	Figura Protección:	Paraje Natural
Zona Servidumbre Tránsito	Practicable	Accesibilidad:	Antrópico
Deslinde:	DL-10-GR	Hito:	Entre M-2 y M-3

Edificaciones en ZI

Infraestructuras en Z  Viario

Edificaciones en ZSP  Uso hostelero, Otros (Centro de transformación)

Infraestructuras en ZSP  Estacionamiento, Viario, Tendido eléctrico, Otros (Carteles informativos)

Cerramientos en ZSP  Entre edificaciónes

Cultivos en ZSP

Equipamientos deportivos en ZSP

ZSP/DPMT

Fauna   Aves marinas, Aves terrestres, Mamíferos, Aves limnícolas, Moluscos

Vegetación   Árboles, Matorral, Herbáceas, Vegetación ornamental y de jardín, Especies crasas

Recursos   Recurso natural, Recurso territorial o paisajístico

Resíduos

Tipo de DPMT: Playa

Equipamientos en DPMT: Carteles informativos, Chiringuitos, Pasarela, Hamacas y sombrillas, Otros (Terraza del chiringuito sit

Ocupación del DPMT  Equipamientos



Frente hacia ZI



Frente hacia el DPMT



Frente desde Orilla a ZSP

# ZONIFICACIÓN PARA LA GESTIÓN DE LA ZSP DE ANDALUCÍA

## FICHA DE PERFIL

Almuñecar\_02

Playa de Cantarriján, levante

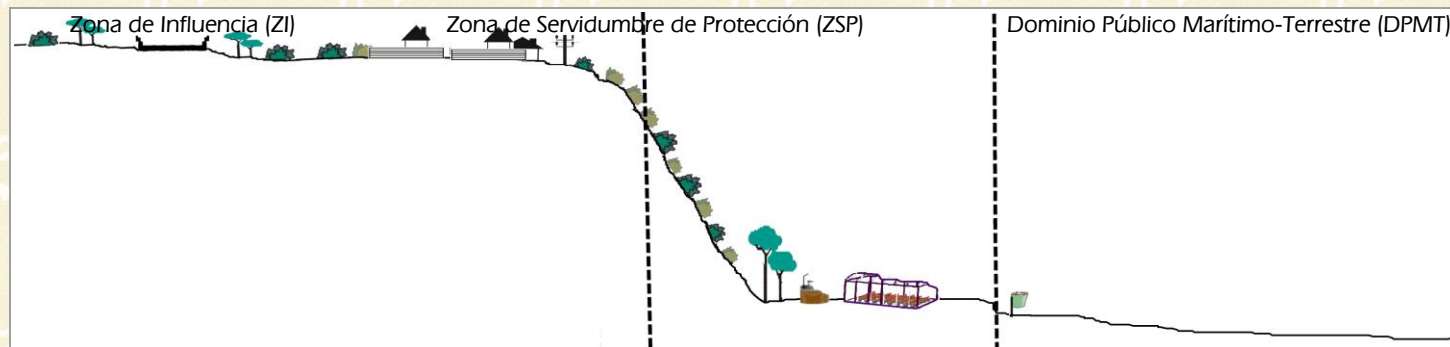
Granada

ALMUÑÉCAR

Escenario 3

Áreas Naturales de Calidad Ambiental

DPMT Muy Sensible



Extensión de la ZSP (m):	100	Perspectiva desde el DPMT a la ZSP:	Media
Clasificación suelo ZSP:	No urbanizable	Figura Protección:	Paraje Natural
Zona Servidumbre Tránsit	Practicable	Accesibilidad:	Natural
Deslinde:	DL-10-GR	Hito:	Entre M-5 y M-6

Edificaciones en ZI  Uso Residencial

Infraestructuras en Z  Viario

Edificaciones en ZSP  Uso Residencial, Uso agropecuario

Infraestructuras en ZSP  Tendido eléctrico, Otros (Pozo)

Cerramientos en ZSP

Cultivos en ZSP

Equipamientos deportivos en ZSP

ZSP/DPMT  
Fauna   Aves marinas, Aves terrestres, Mamíferos, Moluscos

Vegetación   Árboles, Matorral, Herbáceas

Recursos   Recurso natural, Recurso territorial o paisajístico

Resíduos

Tipo de DPMT: Playa

Equipamientos en DPMT: Papeleras

Ocupación del DPMT  Equipamientos



Frente hacia ZI



Frente hacia el DPMT



Frente desde Orilla a ZSP

# ZONIFICACIÓN PARA LA GESTIÓN DE LA ZSP DE ANDALUCÍA

## FICHA DE PERFIL

Almuñecar\_04

Playa de Calaiza


Granada

ALMUÑÉCAR

Escenario 3

Áreas Naturales de Calidad Ambiental

DPMT Muy Sensible



Extensión de la ZSP (m):	100	Perspectiva desde el DPMT a la ZSP:	Frontal
Clasificación suelo ZSP:	No urbanizable	Figura Protección:	Paraje Natural
Zona Servidumbre Tránsito	Impracticable	Accesibilidad:	Natural
Deslinde:	DL-11-GR	Hito:	Entre M-97 y M-98

Edificaciones en ZI  Uso Residencial

Infraestructuras en Z  Viario

Edificaciones en ZSP

Infraestructuras en ZSP  Viario, Otros (Muro de contención en el borde del camino)

Cerramientos en ZSP

Cultivos en ZSP

Equipamientos deportivos en ZSP

### ZSP/DPMT

Fauna   Aves marinas, Mamíferos

Vegetación   Árboles, Matorral, Herbáceas, Especies crasas

Recursos   Recurso natural, Recurso territorial o paisajístico

Resíduos

Tipo de DPMT: Playa

Equipamientos en DPMT:

Ocupación del DPMT



Perspectiva del tramo



Vista de la ZSP



Vista general desde La Herradura

# ZONIFICACIÓN PARA LA GESTIÓN DE LA ZSP DE ANDALUCÍA

## FICHA DE PERFIL

Almuñecar\_05

La Herradura, Calle General Las Palomas


Granada

ALMUÑÉCAR

Escenario 3

Áreas Naturales de Calidad Ambiental

DPMT Muy Sensible



Extensión de la ZSP (m):	40	Perspectiva desde el DPMT a la ZSP:	Media
Clasificación suelo ZSP:	No urbanizable	Figura Protección:	Sin Figura de Protección
Zona Servidumbre Tránsit	Impracticable	Accesibilidad:	Antrópico Integrado
Deslinde:	DL-11-GR	Hito:	Entre M-109 y M-110

Edificaciones en ZI  Uso Residencial

Infraestructuras en Z  Viario

Edificaciones en ZSP

Infraestructuras en ZSP  Otros (Accesos: escaleras de piedra en acantilado.)

Cerramientos en ZSP

Cultivos en ZSP

Equipamientos deportivos en ZSP

### ZSP/DPMT

Fauna   Aves marinas

Vegetación   Árboles, Matorral, Herbáceas, Especies crasas

Recursos   Recurso natural, Recurso territorial o paisajístico

Resíduos   Basuras

Tipo de DPMT: Acantilado

Equipamientos en DPMT:

Ocupación del DPMT



Almunecar\_05\_01



Almunecar\_05\_02



Almunecar\_05\_03



# ZONIFICACIÓN PARA LA GESTIÓN DE LA ZSP DE ANDALUCÍA

## FICHA DE PERFIL

Almuñecar\_06

La Herradura, junto Chabao del Tío Vicente

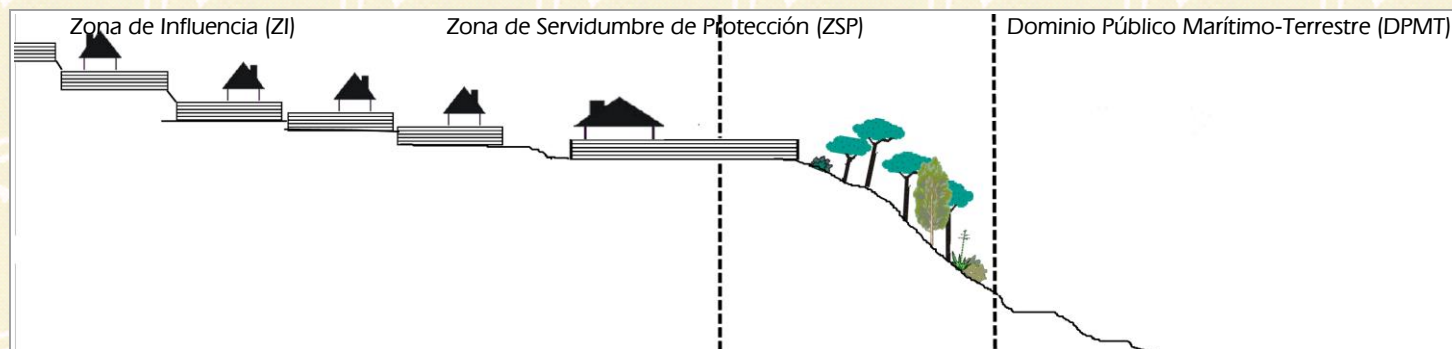
Granada

ALMUÑÉCAR

Escenario 12

Áreas Urbanas con Frentes Residenciales Ordenados

DPMT Sensible



Extensión de la ZSP (m):	22	Perspectiva desde el DPMT a la ZSP:	Profunda
Clasificación suelo ZSP:	No urbanizable	Figura Protección:	Sin Figura de Protección
Zona Servidumbre Tránsit	Practicable	Accesibilidad:	Natural
Deslinde:	DL-5-GR (tramo 2)	Hito:	M-1

Edificaciones en ZI  Uso Residencial

Infraestructuras en Z  Viario

Edificaciones en ZSP

Infraestructuras en ZSP

Cerramientos en ZSP  Entre parcela

Cultivos en ZSP

Equipamientos deportivos en ZSP

### ZSP/DPMT

Fauna   Aves marinas, Aves terrestres

Vegetación   Árboles, Matorral, Herbáceas, Especies crasas

Recursos   Recurso territorial o paisajístico

Resíduos


Tipo de DPMT: Playa, Acantilado

Equipamientos en DPMT:

Ocupación del DPMT



Frente hacia ZI



Frente hacia el DPMT



Frente desde Orilla a ZSP

# ZONIFICACIÓN PARA LA GESTIÓN DE LA ZSP DE ANDALUCÍA

## FICHA DE PERFIL

Almuñecar\_07

La Herradura, extremo oeste del Paseo Andrés Segovia

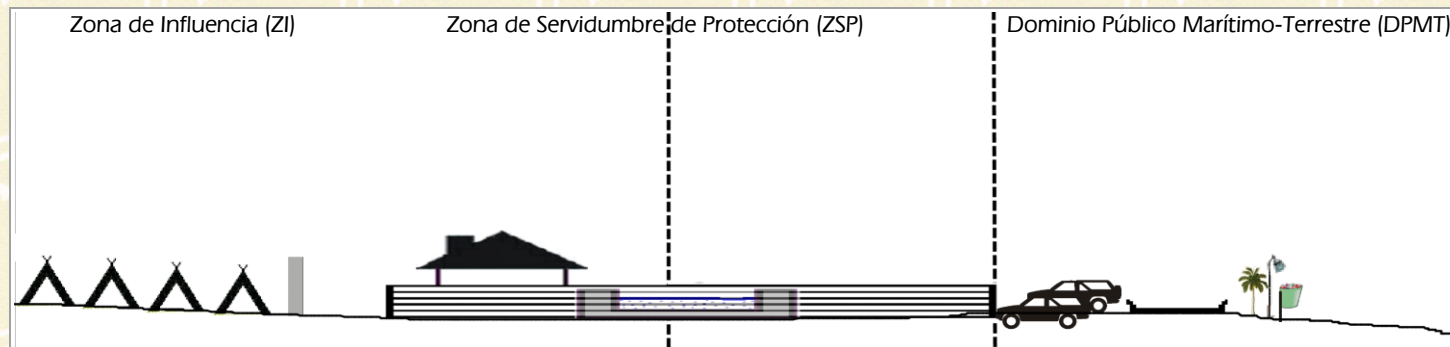
Granada

ALMUÑÉCAR

Escenario 11

Áreas Urbanas con Frentes Residenciales Ordenados

DPMT Muy Sensible



Extensión de la ZSP (m):	20	Perspectiva desde el DPMT a la ZSP:	Frontal
Clasificación suelo ZSP:	Urbano	Figura Protección:	Sin Figura de Protección
Zona Servidumbre Tránsito	Ocupada	Accesibilidad:	Antrópico
Deslinde:	DL-5-GR (tramo 2)	Hito:	M-4

Edificaciones en ZI  Uso Residencial, Uso hostelero

Infraestructuras en Z  Viario, Tendido eléctrico, Otros (Postes de teléfono)

Edificaciones en ZSP  Pista deportiva

Infraestructuras en ZSP

Cerramientos en ZSP  Entre parcela

Cultivos en ZSP

Equipamientos deportivos en ZSP  Piscina

ZSP/DPMT

Fauna   Aves marinas, Aves terrestres

Vegetación   Árboles, Vegetación ornamental y de jardín

Recursos   Recurso natural

Residuos

Tipo de DPMT: Playa

Equipamientos en DPMT: Duchas, Papeleras, Carteles informativos, Aseos-Vestuarios, Pasarela, Iluminación, Teléfono público,

Ocupación del DPMT  Equipamientos. Carretera, paseo marítimo, infraestructuras urbanas



Frente hacia ZI



Frente hacia el DPMT



Frente desde Orilla a ZSP

Almuñecar\_08

La Herradura, restaurante

Granada

ALMUÑÉCAR

Escenario 9

Áreas Rururbanas

DPMT Muy Sensible



Extensión de la ZSP (m):	100	Perspectiva desde el DPMT a la ZSP:	Frontal
Clasificación suelo ZSP:	Urbano	Figura Protección:	Sin Figura de Protección
Zona Servidumbre Tránsit	Practicable	Accesibilidad:	Antrópico
Deslinde:	DL-5-GR (tramo 2)	Hito:	Entre M-5 y M-6

Edificaciones en ZI  Uso Residencial, Uso hostelero

Infraestructuras en Z  Viario, Tendido eléctrico

Edificaciones en ZSP  Uso hostelero, Otros (Especie de almacén del restaurante)

Infraestructuras en ZSP  Otros (Terraza del restaurante)

Cerramientos en ZSP  Entre parcela

Cultivos en ZSP

Equipamientos deportivos en ZSP

ZSP/DPMT  
Fauna   Aves marinas, Aves terrestres

Vegetación   Árboles, Vegetación ornamental y de jardín

Recursos   Recurso cultural, Recurso territorial o paisajístico

Resíduos   Basuras

Tipo de DPMT: Playa, Ribera fluvial

Equipamientos en DPMT: Duchas, Papeleras, Carteles informativos, Aseos-Vestuarios, Iluminación, Parking, Otros (Bancos)

Ocupación del DPMT  Equipamientos. Carretera, paseo marítimo



Frente hacia ZI



Frente hacia el DPMT



Frente desde Orilla a ZSP

# ZONIFICACIÓN PARA LA GESTIÓN DE LA ZSP DE ANDALUCÍA

## FICHA DE PERFIL

Almuñecar\_10

La Herradura, margen izquierda del río Jate

Granada

ALMUÑÉCAR

Escenario 5

Áreas Rurales con Usos Agropecuarios tradicionales

DPMT Muy Sensible



Extensión de la ZSP (m):	103	Perspectiva desde el DPMT a la ZSP:	Media
Clasificación suelo ZSP:	Urbanizable progra	Figura Protección:	Sin Figura de Protección
Zona Servidumbre Tránsit	Ocupada	Accesibilidad:	Antrópico
Deslinde:	DL-5-GR (tramo 2)	Hito:	Entre M-9 y M-10

Edificaciones en ZI

Infraestructuras en Z  Tendido eléctrico

Edificaciones en ZSP  Uso agropecuario

Infraestructuras en ZSP  Otros (Tendido telefónico)

Cerramientos en ZSP  Entre parcela

Cultivos en ZSP

Equipamientos deportivos en ZSP

ZSP/DPMT

Fauna   Aves marinas, Aves terrestres

Vegetación   Árboles, Herbáceas, Vegetación de ribera

Recursos   Recurso cultural

Resíduos   Basuras

Tipo de DPMT: Playa, Ribera fluvial

Equipamientos en DPMT: Papeleras, Carteles informativos, Iluminación

Ocupación del DPMT  Equipamientos. Carretera, paseo marítimo



Frente hacia ZI



Frente hacia el DPMT



Perspectiva de la ZSP

Almuñecar\_11

La Herradura, Paseo Marítimo, edificio Olamar

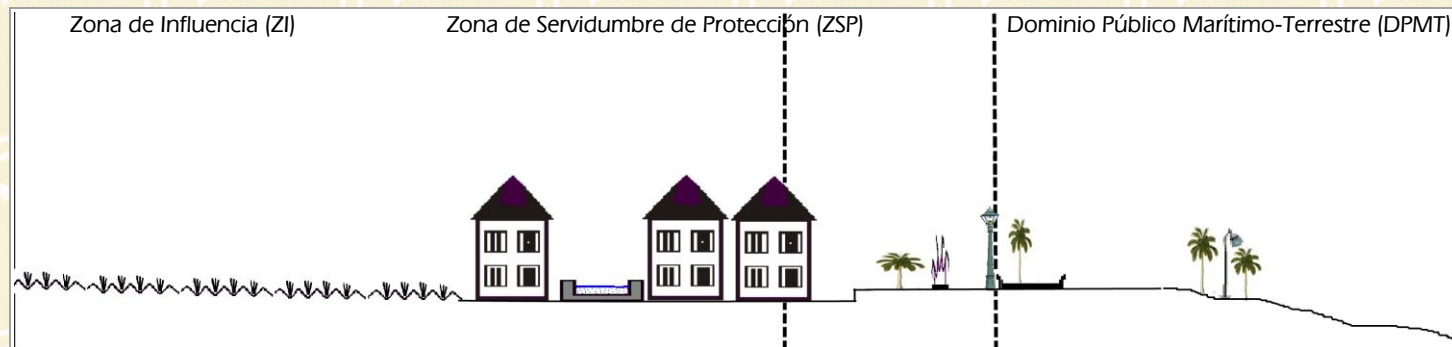
Granada

ALMUÑÉCAR

Escenario 12

Áreas Urbanas con Frentes Residenciales Ordenados

DPMT Sensible



Extensión de la ZSP (m):	8	Perspectiva desde el DPMT a la ZSP:	Profunda
Clasificación suelo ZSP:	Urbano	Figura Protección:	Sin Figura de Protección
Zona Servidumbre Tránsit	Practicable	Accesibilidad:	Antrópico
Deslinde:	DL-5-GR (tramo 2)	Hito:	Entre M-11 y M-12

Edificaciones en ZI  Uso Residencial, Uso agropecuario

Infraestructuras en Z  Tendido eléctrico, Otros (Piscina privada)

Edificaciones en ZSP  Uso Residencial

Infraestructuras en ZSP  Viario, Infraestructura urbana, Iluminación

Cerramientos en ZSP

Cultivos en ZSP

Equipamientos deportivos en ZSP

ZSP/DPMT

Fauna   Aves marinas, Aves terrestres

Vegetación   Árboles, Vegetación ornamental y de jardín

Recursos   Recurso natural

Resíduos

Tipo de DPMT: Playa

Equipamientos en DPMT: Duchas, Papeleras, Carteles informativos, Teléfono público

Ocupación del DPMT  Equipamientos. Paseo marítimo y carretera



Frente hacia ZI



Frente hacia el DPMT



Frente desde Orilla a ZSP

# ZONIFICACIÓN PARA LA GESTIÓN DE LA ZSP DE ANDALUCÍA

## FICHA DE PERFIL

Almuñécar\_12

La Herradura, paseo marítimo, junto a farmacia

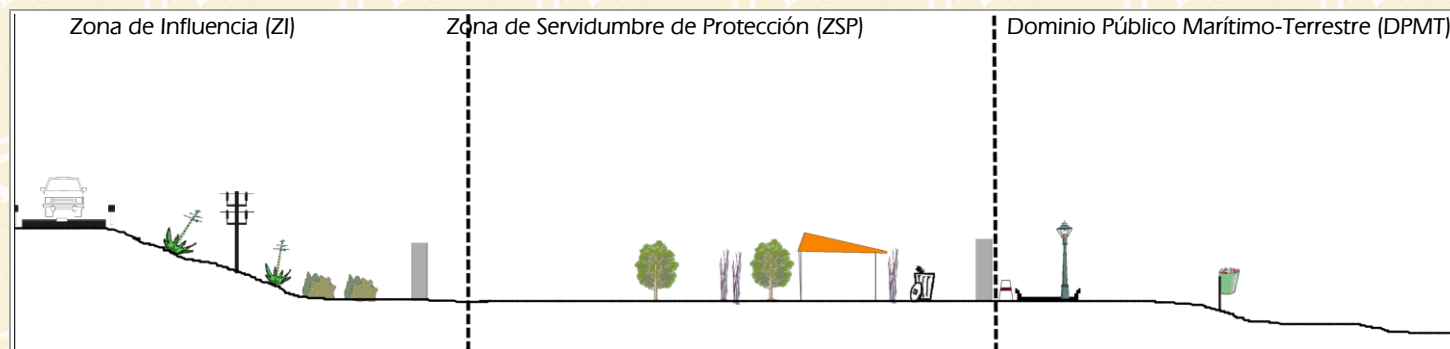
Granada

ALMUÑÉCAR

Escenario 10

Áreas Rururbanas

DPMT Sensible



Extensión de la ZSP (m):	85	Perspectiva desde el DPMT a la ZSP:	Frontal
Clasificación suelo ZSP:	Urbanizable progra	Figura Protección:	Sin Figura de Protección
Zona Servidumbre Tránsit	Practicable	Accesibilidad:	Antrópico
Deslinde:	DL-5-GR (tramo 2)	Hito:	M-20

Edificaciones en ZI  Uso Residencial

Infraestructuras en Z  Viario, Tendido eléctrico

Edificaciones en ZSP  Uso hostelero, Uso agropecuario

Infraestructuras en ZSP  Viario

Cerramientos en ZSP  Entre parcela

Cultivos en ZSP

Equipamientos deportivos en ZSP

ZSP/DPMT

Fauna   Aves marinas, Aves terrestres

Vegetación   Árboles, Herbáceas, Vegetación de ribera


Recursos

Resíduos   Basuras

Tipo de DPMT: Playa

Equipamientos en DPMT: Duchas, Papeleras, Carteles informativos, Iluminación, Parking

Ocupación del DPMT  Equipamientos. Paseo marítimo y carretera



Frente hacia ZI



Frente hacia el DPMT



Frente desde Orilla a ZSP

# ZONIFICACIÓN PARA LA GESTIÓN DE LA ZSP DE ANDALUCÍA

## FICHA DE PERFIL

Almuñecar\_13

La Herradura, camping La Herradura


Granada

ALMUÑÉCAR

Escenario 12

Áreas Urbanas con Frentes Residenciales Ordenados

DPMT Sensible



Extensión de la ZSP (m):	6	Perspectiva desde el DPMT a la ZSP:	Frontal
Clasificación suelo ZSP:	Urbano	Figura Protección:	Sin Figura de Protección
Zona Servidumbre Tránsito	Practicable	Accesibilidad:	Antrópico
Deslinde:	DL-5-GR (tramo 2)	Hito:	M-26

Edificaciones en ZI  Uso Residencial, Uso hostelero

Infraestructuras en Z  Viario, Tendido eléctrico

Edificaciones en ZSP  Uso hotelero

Infraestructuras en ZSP  Otros (Jardín de urbanización)

Cerramientos en ZSP

Cultivos en ZSP

Equipamientos deportivos en ZSP

### ZSP/DPMT

Fauna   Aves marinas, Aves terrestres

Vegetación   Árboles, Vegetación ornamental y de jardín


Recursos   Recurso natural

Residuos

Tipo de DPMT: Playa

Equipamientos en DPMT: Duchas, Papeleras, Carteles informativos, Chiringuitos, Pasarela, Iluminación

Ocupación del DPMT  Equipamientos. Paseo marítimo, comercios de deportes nauticos y carretera



Frente hacia ZI



Frente hacia el DPMT



Frente desde Orilla a ZSP

Almuñecar\_14

La Herradura, restaurante Realengo

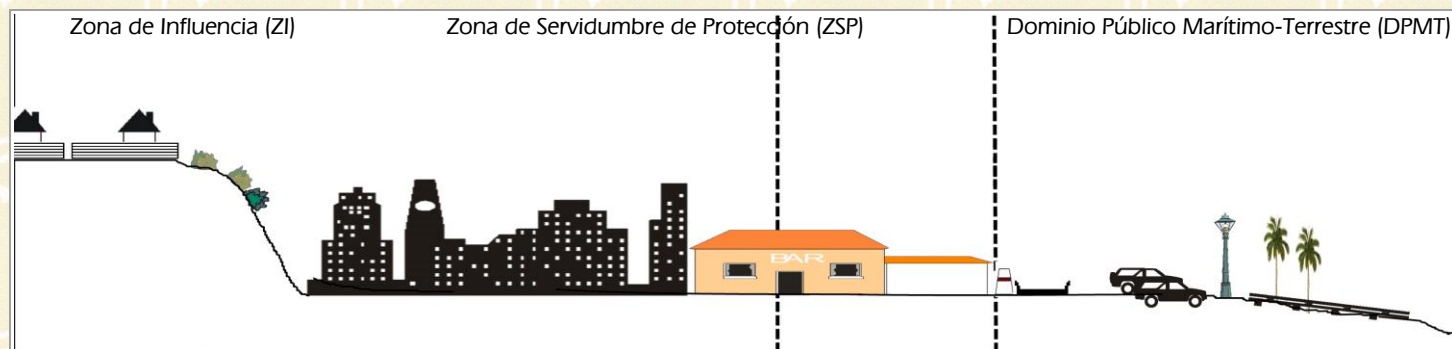
Granada

ALMUÑÉCAR

Escenario 12

Áreas Urbanas con Frentes Residenciales Ordenados

DPMT Sensible



Extensión de la ZSP (m):	6	Perspectiva desde el DPMT a la ZSP:	Frontal
Clasificación suelo ZSP:	Urbano	Figura Protección:	Sin Figura de Protección
Zona Servidumbre Tránsit	Practicable	Accesibilidad:	Antrópico
Deslinde:	DL-5-GR (tramo 2)	Hito:	M-44

Edificaciones en ZI	<input checked="" type="checkbox"/>	Uso Residencial
Infraestructuras en Z	<input checked="" type="checkbox"/>	Viario, Iluminación

Edificaciones en ZSP	<input checked="" type="checkbox"/>	Uso Residencial, Uso hostelero
Infraestructuras en ZSP	<input checked="" type="checkbox"/>	Viario
Cerramientos en ZSP	<input checked="" type="checkbox"/>	Entre edificación
Cultivos en ZSP	<input type="checkbox"/>	
Equipamientos deportivos en ZSP	<input type="checkbox"/>	

	ZSP	DPMT	
Fauna	<input checked="" type="checkbox"/>	<input checked="" type="checkbox"/>	Aves marinas, Aves terrestres
Vegetación	<input type="checkbox"/>	<input checked="" type="checkbox"/>	Árboles, Herbáceas
Recursos	<input type="checkbox"/>	<input checked="" type="checkbox"/>	Recurso natural
Residuos	<input type="checkbox"/>	<input type="checkbox"/>	

Tipo de DPMT:	Playa
Equipamientos en DPMT:	Duchas, Papeleras, Accesos, Chiringuitos, Pasarela, Iluminación, Parking, Hamacas y sombrillas
Ocupación del DPMT	<input checked="" type="checkbox"/> Equipamientos. Paseo marítimo, puntos de luz, comercios y carretera



Frente hacia ZI



Frente hacia el DPMT



Frente desde Orilla a ZSP



# ZONIFICACIÓN PARA LA GESTIÓN DE LA ZSP DE ANDALUCÍA

## FICHA DE PERFIL

Almuñecar\_15

Carretera La Herradura-Marina del Este


Granada

ALMUÑÉCAR

Escenario 11

Áreas Urbanas con Frentes Residenciales Ordenados

DPMT Muy Sensible



Extensión de la ZSP (m):	20	Perspectiva desde el DPMT a la ZSP:	Frontal
Clasificación suelo ZSP:	Urbano	Figura Protección:	Sin Figura de Protección
Zona Servidumbre Tránsit	Impracticable	Accesibilidad:	Natural
Deslinde:	DL-5-GR (tramo 2)	Hito:	Entre M-53 y M-54

Edificaciones en ZI  Uso Residencial

Infraestructuras en Z  Viario, Iluminación

Edificaciones en ZSP

Infraestructuras en ZSP  Viario

Cerramientos en ZSP

Cultivos en ZSP

Equipamientos deportivos en ZSP

ZSP/DPMT

Fauna   Aves marinas

Vegetación   Árboles, Herbáceas

Recursos   Recurso natural, Recurso territorial o paisajístico

Resíduos   Basuras

Tipo de DPMT: Playa, Acantilado

Equipamientos en DPMT:

Ocupación del DPMT



Frente hacia ZI



Frente hacia el DPMT



Perspectiva de la ZSP

# ZONIFICACIÓN PARA LA GESTIÓN DE LA ZSP DE ANDALUCÍA

## FICHA DE PERFIL

Almuñecar\_16

Marina del Este, Urbanización Las Terrazas Fase 4


Granada

ALMUÑÉCAR

Escenario 11

Áreas Urbanas con Frentes Residenciales Ordenados

DPMT Muy Sensible



Extensión de la ZSP (m):	8	Perspectiva desde el DPMT a la ZSP:	Frontal
Clasificación suelo ZSP:	Urbano	Figura Protección:	Sin Figura de Protección
Zona Servidumbre Tránsit	Impracticable	Accesibilidad:	Sin accesibilidad
Deslinde:	DL-16-GR	Hito:	Entre M-23 y M-24

Edificaciones en ZI  Uso Residencial

Infraestructuras en Z  Viario

Edificaciones en ZSP

Infraestructuras en ZSP  Estacionamiento

Cerramientos en ZSP

Cultivos en ZSP

Equipamientos deportivos en ZSP

### ZSP/DPMT

Fauna   Aves marinas

Vegetación   Árboles, Matorral, Herbáceas

Recursos   Recurso natural, Recurso cultural, Recurso territorial o paisajístico

Resíduos   Basuras

Tipo de DPMT: Acantilado

Equipamientos en DPMT:


Ocupación del DPMT



Frente hacia ZI



Frente hacia el DPMT



Perspectiva de la ZSP

Almuñecar\_18

Playa de los Berengueles

Granada

ALMUÑÉCAR

Escenario 11

Áreas Urbanas con Frentes Residenciales Ordenados

DPMT Muy Sensible



Extensión de la ZSP (m):	20	Perspectiva desde el DPMT a la ZSP:	Profunda
Clasificación suelo ZSP:	Urbano	Figura Protección:	Sin Figura de Protección
Zona Servidumbre Tránsito:	Practicable	Accesibilidad:	Antrópico Integrado
Deslinde:	DL-5/3-GR	Hito:	Entre M-59 y M-60

Edificaciones en ZI  Uso Residencial, Otros (Faro de la Punta de la Mona)

Infraestructuras en Z  Viario

Edificaciones en ZSP  Pista deportiva

Infraestructuras en ZSP  Viario, Otros (Sistemas de riego por aspersión)

Cerramientos en ZSP  Entre edificación

Cultivos en ZSP

Equipamientos deportivos en ZSP  Piscina

ZSP/DPMT

Fauna   Aves marinas, Aves terrestres

Vegetación   Árboles, Matorral, Herbáceas, Vegetación ornamental y de jardín

Recursos

Residuos   Basuras

Tipo de DPMT: Playa

Equipamientos en DPMT: Aseos-Vestuarios, Chiringuitos, Pasarela, Iluminación, Parque de juegos


Ocupación del DPMT  Media. Equipamientos. Almacén



Frente hacia ZI



Frente hacia el DPMT



Perspectiva de la ZSP

# ZONIFICACIÓN PARA LA GESTIÓN DE LA ZSP DE ANDALUCÍA

## FICHA DE PERFIL

Almuñecar\_19

Playa junto al puerto deportivo Marina del Este

Granada

ALMUÑÉCAR

Escenario 6

Áreas Rurales con Usos Agropecuarios tradicionales

DPMT Sensible



Extensión de la ZSP (m):	100	Perspectiva desde el DPMT a la ZSP:	Media
Clasificación suelo ZSP:	Urbanizable progra	Figura Protección:	Sin Figura de Protección
Zona Servidumbre Tránsit	Impracticable	Accesibilidad:	Natural
Deslinde:	DL-5/3-GR	Hito:	M-1

Edificaciones en ZI  Uso Residencial

Infraestructuras en Z  Viario

Edificaciones en ZSP

Infraestructuras en ZSP

Cerramientos en ZSP

Cultivos en ZSP  Sin determinar

Equipamientos deportivos en ZSP

ZSP/DPMT

Fauna   Aves marinas

Vegetación   Árboles, Matorral, Herbáceas, Especies crasas

Recursos   Recurso natural

Resíduos   Basuras

Tipo de DPMT: Playa, Acantilado

Equipamientos en DPMT:

Ocupación del DPMT



Frente hacia ZI



Frente hacia el DPMT



Frente desde Orilla a ZSP

Almuñecar\_20

Playa El Muerto


Granada

ALMUÑÉCAR

Escenario 6

Áreas Rurales con Usos Agropecuarios tradicionales

DPMT Sensible



Extensión de la ZSP (m):	90	Perspectiva desde el DPMT a la ZSP:	Media
Clasificación suelo ZSP:	Urbanizable progra	Figura Protección:	Sin Figura de Protección
Zona Servidumbre Tránsit	Practicable	Accesibilidad:	Natural
Deslinde:	DL-5/1-GR	Hito:	M-19

Edificaciones en ZI  Uso Residencial

Infraestructuras en Z  Viario

Edificaciones en ZSP

Infraestructuras en ZSP

Cerramientos en ZSP

Cultivos en ZSP  Sin determinar

Equipamientos deportivos en ZSP

ZSP/DPMT

Fauna   Aves marinas, Aves terrestres

Vegetación   Árboles, Matorral, Herbáceas, Especies crasas

Recursos   Recurso natural, Recurso territorial o paisajístico

Resíduos   Basuras

Tipo de DPMT: Playa

Equipamientos en DPMT: Papeleras

Ocupación del DPMT  Equipamientos



Frente desde Orilla a ZSP



Perspectiva de la ZSP



Frente desde Orilla hacia DPMT

# ZONIFICACIÓN PARA LA GESTIÓN DE LA ZSP DE ANDALUCÍA

## FICHA DE PERFIL

Almuñecar\_21

Acantilados Cotobro

Granada

ALMUÑÉCAR

Escenario 12

Áreas Urbanas con Frentes Residenciales Ordenados

DPMT Sensible



Extensión de la ZSP (m):	20	Perspectiva desde el DPMT a la ZSP:	Frontal
Clasificación suelo ZSP:	Urbano	Figura Protección:	Sin Figura de Protección
Zona Servidumbre Tránsit	Impracticable	Accesibilidad:	Sin accesibilidad
Deslinde:	DL-5/1-GR	Hito:	M-28

Edificaciones en ZI  Uso Residencial

Infraestructuras en Z  Viario

Edificaciones en ZSP

Infraestructuras en ZSP

Cerramientos en ZSP

Cultivos en ZSP

Equipamientos deportivos en ZSP

ZSP/DPMT

Fauna   Aves marinas

Vegetación   Herbáceas

Recursos   Recurso territorial o paisajístico

Resíduos

Tipo de DPMT: Acantilado

Equipamientos en DPMT:

Ocupación del DPMT



Frente hacia ZI



Frente hacia el DPMT



Derecha hacia el DPMT

Almuñecar\_23

Rincón de la China, edificio Los Naranjos

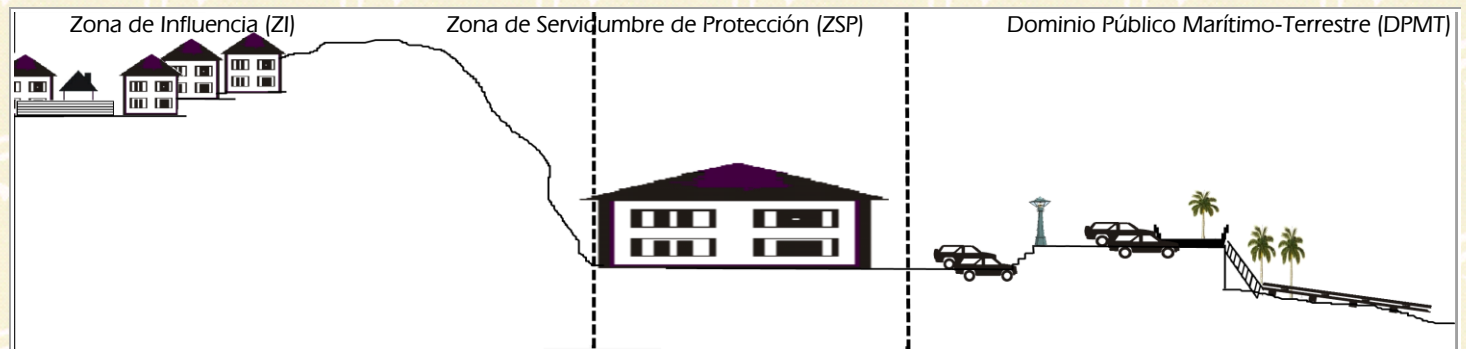
Granada

ALMUÑÉCAR

Escenario 12

Áreas Urbanas con Frentes Residenciales Ordenados

DPMT Sensible



Extensión de la ZSP (m):	20	Perspectiva desde el DPMT a la ZSP:	Frontal
Clasificación suelo ZSP:	Urbano	Figura Protección:	Sin Figura de Protección
Zona Servidumbre Tránsit	Ocupada	Accesibilidad:	Antrópico
Deslinde:	DL-26-GR	Hito:	Entre M-11 y M-12

Edificaciones en ZI  Uso Residencial

Infraestructuras en Z  Viario

Edificaciones en ZSP  Uso Residencial

Infraestructuras en ZSP  Viario

Cerramientos en ZSP

Cultivos en ZSP

Equipamientos deportivos en ZSP

ZSP/DPMT  
Fauna   Aves marinas, Aves terrestres

Vegetación   Árboles, Matorral, Vegetación ornamental y de jardín

Recursos

Resíduos

Tipo de DPMT: Playa

Equipamientos en DPMT: Duchas, Papeleras, Carteles informativos, Accesos, Iluminación, Parking

Ocupación del DPMT  Equipamientos. Paseo marítimo, viario.



Frente hacia ZI



Frente hacia el DPMT



Frente desde Orilla a ZSP

# ZONIFICACIÓN PARA LA GESTIÓN DE LA ZSP DE ANDALUCÍA

## FICHA DE PERFIL

Almuñécar\_24

Playa San Cristóbal, frente hotel Almuñécar Playa

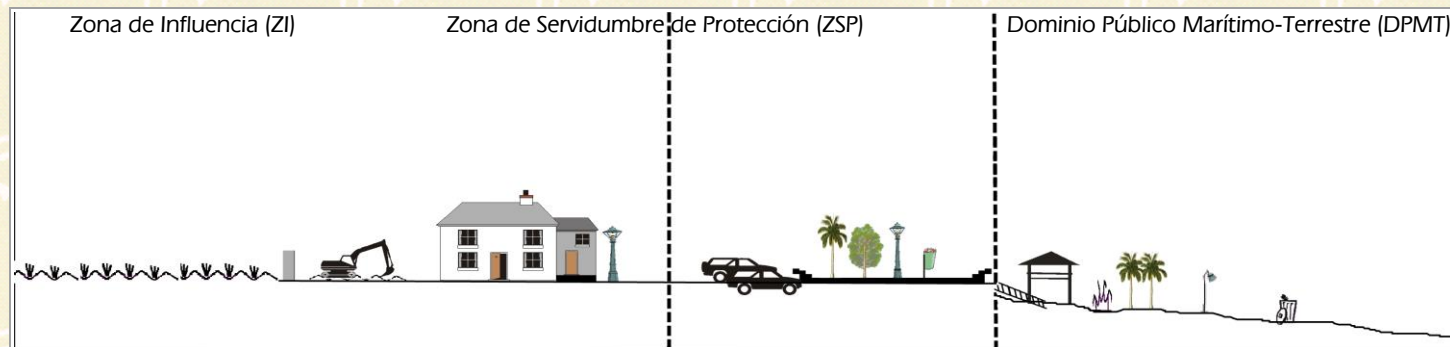
Granada

ALMUÑÉCAR

Escenario 12

Áreas Urbanas con Frentes Residenciales Ordenados

DPMT Sensible



Extensión de la ZSP (m):	20	Perspectiva desde el DPMT a la ZSP:	Media
Clasificación suelo ZSP:	Urbano	Figura Protección:	Sin Figura de Protección
Zona Servidumbre Tránsito:	Practicable	Accesibilidad:	Antrópico
Deslinde:	DL-25-GR	Hito:	Entre M-22 y M-23

Edificaciones en ZI  Uso hotelero

Infraestructuras en Z  Viario

Edificaciones en ZSP  Uso hostelero

Infraestructuras en ZSP  Infraestructura urbana, Paseo marítimo, Iluminación

Cerramientos en ZSP

Cultivos en ZSP

Equipamientos deportivos en ZSP

### ZSP/DPMT

Fauna   Aves marinas, Aves terrestres

Vegetación   Árboles, Matorral, Vegetación ornamental y de jardín

Recursos

Residuos   Basuras

Tipo de DPMT: Playa, Ribera fluvial

Equipamientos en DPMT: Duchas, Papeleras, Aseos-Vestuarios, Cruz Roja, Accesos, Chiringuitos, Hamacas y sombrillas

Ocupación del DPMT  Equipamientos



Frente hacia ZI



Frente hacia el DPMT



Frente desde Orilla a ZSP



# ZONIFICACIÓN PARA LA GESTIÓN DE LA ZSP DE ANDALUCÍA

## FICHA DE PERFIL

Almuñecar\_25

Peñones de San Cristóbal

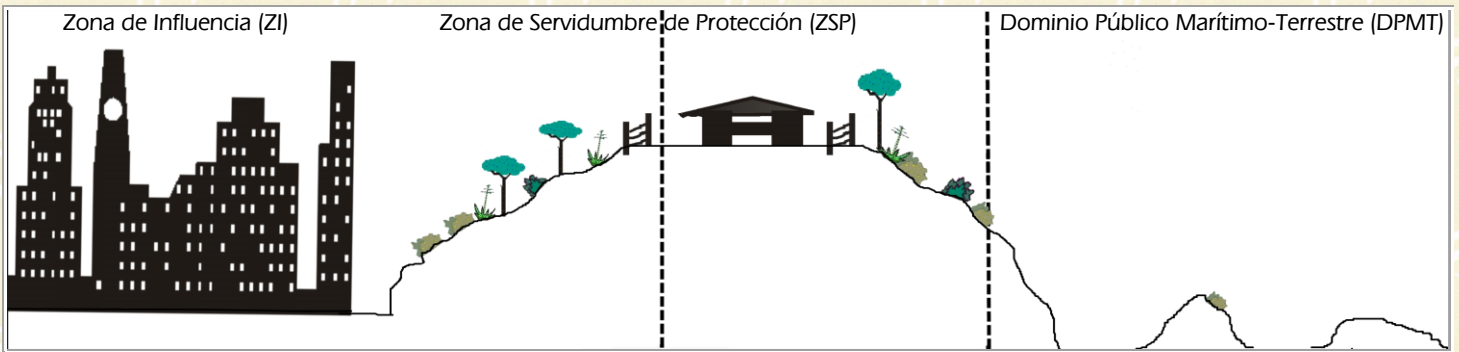
Granada

ALMUÑÉCAR

Escenario 1

Áreas Naturales de Elevada Calidad Ambiental

DPMT Muy Sensible



Extensión de la ZSP (m):	40	Perspectiva desde el DPMT a la ZSP:	Frontal
Clasificación suelo ZSP:	Urbano	Figura Protección:	Monumento Natural
Zona Servidumbre Tránsit	Impracticable	Accesibilidad:	Sin accesibilidad
Deslinde:	DL-8/1-GR	Hito:	Entre M-3P y M-4P

Edificaciones en ZI  Uso Residencial

Infraestructuras en Z  Estacionamiento, Viario

Edificaciones en ZSP

Infraestructuras en ZSP  Viario, Otros (Mirador, monumento)

Cerramientos en ZSP  Entre parcela

Cultivos en ZSP

Equipamientos deportivos en ZSP

ZSP/DPMT

Fauna   Aves marinas, Aves terrestres

Vegetación   Árboles, Matorral, Herbáceas, Especies crasas

Recursos   Recurso natural, Recurso territorial o paisajístico

Resíduos   Basuras

Tipo de DPMT: Acantilado

Equipamientos en DPMT:

Ocupación del DPMT



Frente hacia ZI



Frente hacia el DPMT



Perspectiva de la ZSP

Almuñecar\_26

Playa La Caletilla

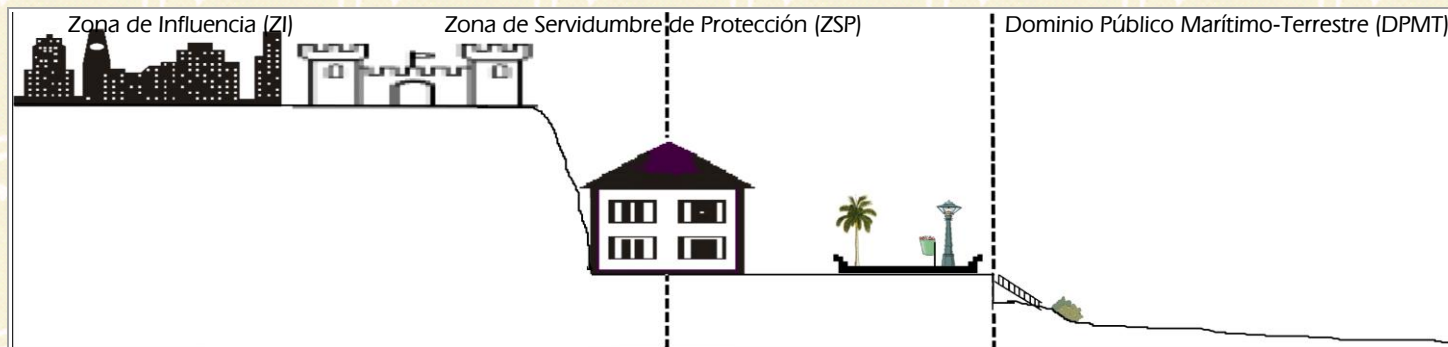
Granada

ALMUÑÉCAR

Escenario 12

Áreas Urbanas con Frentes Residenciales Ordenados

DPMT Sensible



Extensión de la ZSP (m):	20	Perspectiva desde el DPMT a la ZSP:	Profunda
Clasificación suelo ZSP:	Urbano	Figura Protección:	Sin Figura de Protección
Zona Servidumbre Tránsit	Practicable	Accesibilidad:	Antrópico
Deslinde:	DL-8-GR	Hito:	Entre M-8 y M-9

Edificaciones en ZI  Uso Residencial, Otros (Castillo de San Miguel.)

Infraestructuras en Z  Viario, Infraestructura urbana

Edificaciones en ZSP  Uso Residencial

Infraestructuras en ZSP  Estacionamiento, Viario, Infraestructura urbana, Paseo marítimo, Iluminación

Cerramientos en ZSP

Cultivos en ZSP

Equipamientos deportivos en ZSP

### ZSP/DPMT

Fauna   Aves marinas, Aves terrestres

Vegetación   Árboles, Matorral

Recursos   Recurso territorial o paisajístico

Resíduos   Basuras

Tipo de DPMT: Playa

Equipamientos en DPMT: Papeleras, Carteles informativos, Accesos

Ocupación del DPMT  Media. Equipamientos



Frente hacia el DPMT



Frente desde Orilla a ZSP



Perspectiva de la ZSP

# ZONIFICACIÓN PARA LA GESTIÓN DE LA ZSP DE ANDALUCÍA

## FICHA DE PERFIL

Almuñecar\_27

Playa Puerta del Mar, Urbanización Las Góndolas

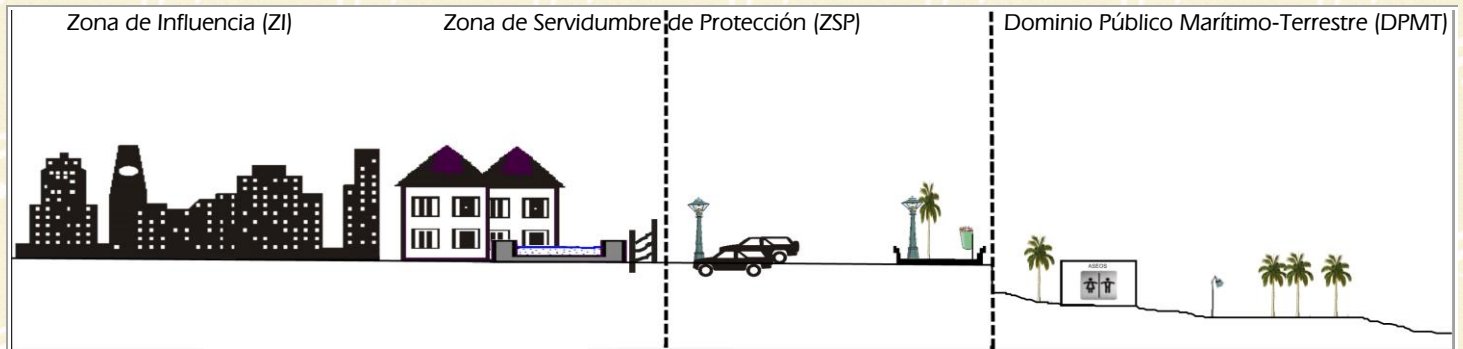
Granada

ALMUÑÉCAR

Escenario 12

Áreas Urbanas con Frentes Residenciales Ordenados

DPMT Sensible



Extensión de la ZSP (m):	20	Perspectiva desde el DPMT a la ZSP:	Profunda
Clasificación suelo ZSP:	Urbano	Figura Protección:	Sin Figura de Protección
Zona Servidumbre Tránsit	Practicable	Accesibilidad:	Antrópico
Deslinde:	DL-1-GR	Hito:	Entre M-14 y M-15

Edificaciones en ZI  Uso Residencial, Otros (EBAR Las Góndolas)

Infraestructuras en Z  Viario, Otros (Piscina y pistas deportivas de la urbanización), Infraestructura urbana

Edificaciones en ZSP

Infraestructuras en ZSP  Estacionamiento, Viario, Infraestructura urbana, Paseo marítimo, Iluminación

Cerramientos en ZSP

Cultivos en ZSP

Equipamientos deportivos en ZSP

ZSP/DPMT

Fauna   Aves marinas, Aves terrestres

Vegetación   Árboles, Vegetación ornamental y de jardín

Recursos

Resíduos   Basuras, Vertidos

Tipo de DPMT: Playa

Equipamientos en DPMT: Duchas, Papeleras, Carteles informativos, Aseos-Vestuarios, Cruz Roja, Accesos, Pasarela, Hamaca

Ocupación del DPMT  Equipamientos



Frente hacia ZI



Frente hacia el DPMT



Frente desde Orilla a ZSP

Almuñecar\_28

Parque Acuático Aquatropic


Granada

ALMUÑÉCAR

Escenario 12

Áreas Urbanas con Frentes Residenciales Ordenados

DPMT Sensible



Extensión de la ZSP (m):	20	Perspectiva desde el DPMT a la ZSP:	Profunda
Clasificación suelo ZSP:	Urbano	Figura Protección:	Sin Figura de Protección
Zona Servidumbre Tránsit	Practicable	Accesibilidad:	Antrópico
Deslinde:	DL-27-GR	Hito:	M-63

Edificaciones en ZI  Uso Residencial, Uso hostelero

Infraestructuras en Z  Viario, Infraestructura urbana

Edificaciones en ZSP

Infraestructuras en ZSP  Estacionamiento, Viario, Infraestructura urbana, Paseo marítimo, Iluminación

Cerramientos en ZSP

Cultivos en ZSP

Equipamientos deportivos en ZSP

ZSP/DPMT

Fauna   Aves marinas, Aves terrestres

Vegetación   Árboles, Herbáceas

Recursos

Resíduos   Basuras

Tipo de DPMT: Playa

Equipamientos en DPMT: Accesos, Parking

Ocupación del DPMT  Alta. Equipamientos. Complejo Aquatropic, con un parque acuático, restaurantes, discoteca y ter



Frente hacia ZI



Frente hacia el DPMT



Frente desde Orilla a ZSP

# ZONIFICACIÓN PARA LA GESTIÓN DE LA ZSP DE ANDALUCÍA

## FICHA DE PERFIL

Almuñecar\_29

Velilla, frente urbanización Yntillán

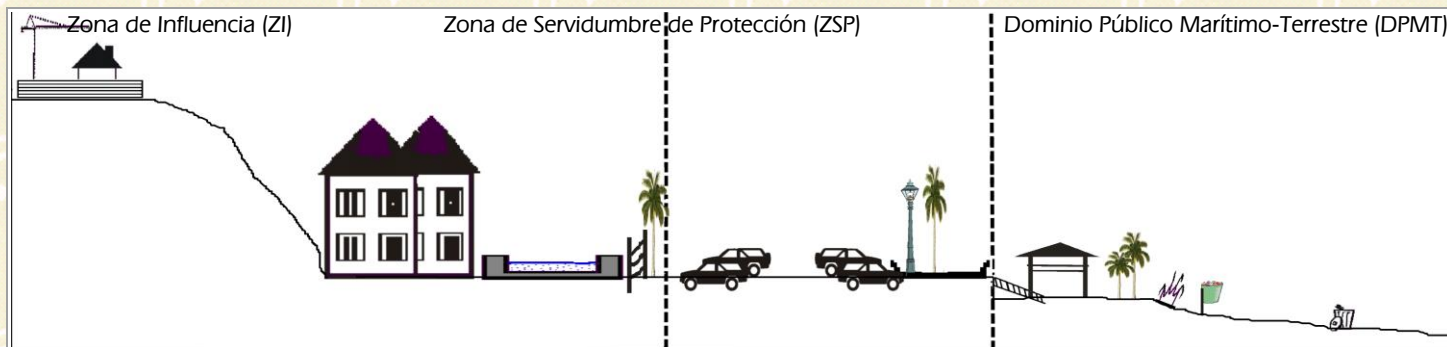
Granada

ALMUÑÉCAR

Escenario 11

Áreas Urbanas con Frentes Residenciales Ordenados

DPMT Muy Sensible



Extensión de la ZSP (m):	20	Perspectiva desde el DPMT a la ZSP:	Profunda
Clasificación suelo ZSP:	Urbano	Figura Protección:	Sin Figura de Protección
Zona Servidumbre Tránsit	Practicable	Accesibilidad:	Antrópico
Deslinde:	DL-27-GR	Hito:	M-25

Edificaciones en ZI  Uso Residencial

Infraestructuras en Z  Viario, Otros (Piscinas de los residenciales)

Edificaciones en ZSP

Infraestructuras en ZSP  Estacionamiento, Viario, Otros (Carteles informativos), Paseo marítimo, Iluminación

Cerramientos en ZSP

Cultivos en ZSP

Equipamientos deportivos en ZSP

### ZSP/DPMT

Fauna   Aves marinas, Aves terrestres

Vegetación   Árboles, Herbáceas, Vegetación ornamental y de jardín

Recursos

Resíduos   Basuras

Tipo de DPMT: Playa

Equipamientos en DPMT: Duchas, Papeleras, Aseos-Vestuarios, Cruz Roja, Accesos, Pasarela

Ocupación del DPMT  Equipamientos



Frente hacia ZI



Frente hacia el DPMT



Frente desde Orilla a ZSP

Almuñecar\_30

Velilla, chiringuito C´Mariano


Granada

ALMUÑÉCAR

Escenario 11

Áreas Urbanas con Frentes Residenciales Ordenados

DPMT Muy Sensible



Extensión de la ZSP (m):	20	Perspectiva desde el DPMT a la ZSP:	Profunda
Clasificación suelo ZSP:	Urbano	Figura Protección:	Sin Figura de Protección
Zona Servidumbre Tránsit	Practicable	Accesibilidad:	Antrópico
Deslinde:	DL-27-GR	Hito:	Entre M-14 y M-15

Edificaciones en ZI  Uso Residencial

Infraestructuras en Z  Viario

Edificaciones en ZSP

Infraestructuras en ZSP  Estacionamiento, Viario, Infraestructura urbana, Paseo marítimo, Iluminación

Cerramientos en ZSP

Cultivos en ZSP

Equipamientos deportivos en ZSP

### ZSP/DPMT

Fauna   Aves marinas, Aves terrestres

Vegetación   Árboles, Herbáceas, Vegetación ornamental y de jardín

Recursos   Recurso territorial o paisajístico

Resíduos   Basuras

Tipo de DPMT: Playa

Equipamientos en DPMT: Duchas, Papeleras, Aseos-Vestuarios, Accesos, Chiringuitos, Pasarela, Parque de juegos

Ocupación del DPMT  Media. Equipamientos



Frente hacia ZI



Frente hacia el DPMT



Frente desde Orilla a ZSP

Almuñecar\_31

Playa El Tesorillo


Granada

ALMUÑÉCAR

Escenario 11

Áreas Urbanas con Frentes Residenciales Ordenados

DPMT Muy Sensible



Extensión de la ZSP (m):	20	Perspectiva desde el DPMT a la ZSP:	Media
Clasificación suelo ZSP:	Urbano	Figura Protección:	Sin Figura de Protección
Zona Servidumbre Tránsito	Ocupada	Accesibilidad:	Antrópico
Deslinde:	DL-27-GR	Hito:	Entre M-2 y M-3

Edificaciones en ZI  Uso Residencial

Infraestructuras en Z  Estacionamiento, Viario, Otros (Accesos a la playa, carteles informativos)

Edificaciones en ZSP  Uso Residencial, Uso hostelero, Otros (Torre del Tesorillo, al este del punto donde se r

Infraestructuras en ZSP  Otros (Pasarela)

Cerramientos en ZSP  Entre edificacione

Cultivos en ZSP

Equipamientos deportivos en ZSP

ZSP/DPMT

Fauna   Aves marinas, Aves terrestres

Vegetación   Árboles, Matorral, Herbáceas, Especies crasas

Recursos   Recurso cultural

Resíduos   Basuras

Tipo de DPMT: Playa

Equipamientos en DPMT: Duchas, Papeleras, Pasarela, Hamacas y sombrillas, Otros (Terraza de los chiringuitos)

Ocupación del DPMT  Media. Equipamientos



Frente hacia ZI



Frente hacia el DPMT



Frente desde Orilla a ZSP

# ZONIFICACIÓN PARA LA GESTIÓN DE LA ZSP DE ANDALUCÍA

## FICHA DE PERFIL

Almuñecar\_32

Playa El Pozuelo

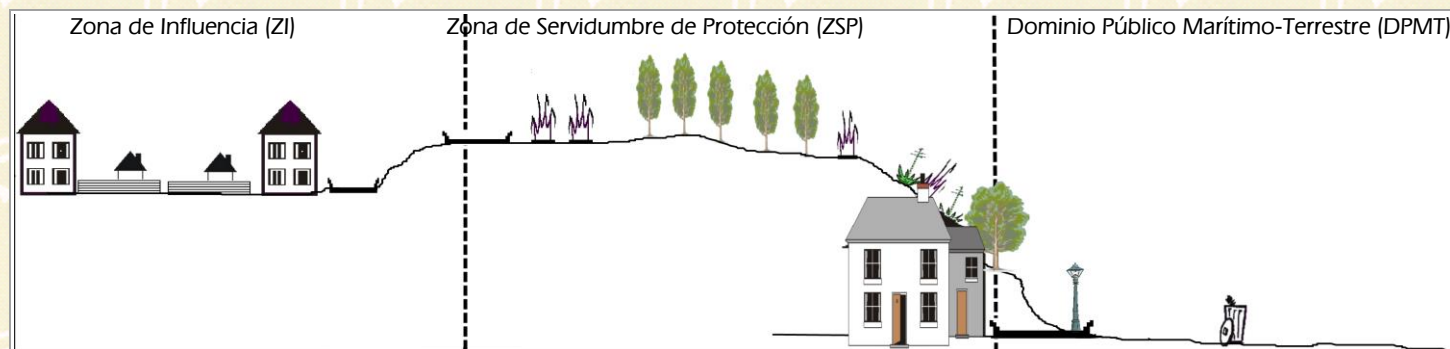
Granada

ALMUÑÉCAR

Escenario 11

Áreas Urbanas con Frentes Residenciales Ordenados

DPMT Muy Sensible



Extensión de la ZSP (m):	100	Perspectiva desde el DPMT a la ZSP:	Media
Clasificación suelo ZSP:	Urbano	Figura Protección:	Sin Figura de Protección
Zona Servidumbre Tránsit	Impracticable	Accesibilidad:	Natural
Deslinde:	DL-32/1-GR	Hito:	Entre M-3 y M-4

Edificaciones en ZI  Uso Residencial

Infraestructuras en Z  Estacionamiento, Viario, Tendido eléctrico, Otros (Parque del Mediterráneo)

Edificaciones en ZSP  Uso Residencial, Uso hostelero

Infraestructuras en ZSP  Estacionamiento, Viario, Otros (Parque del Mediterráneo, terrazas de los establecimien

Cerramientos en ZSP

Cultivos en ZSP

Equipamientos deportivos en ZSP

ZSP/DPMT

Fauna   Aves marinas

Vegetación   Árboles, Herbáceas, Vegetación ornamental y de jardín, Especies crasas

Recursos   Recurso natural

Resíduos   Basuras

Tipo de DPMT: Playa

Equipamientos en DPMT: Duchas, Contenedores, Aseos-Vestuarios, Accesos, Iluminación, Parking, Hamacas y sombrillas

Ocupación del DPMT  Equipamientos



Frente hacia ZI



Frente hacia el DPMT



Frente desde Orilla a ZSP



# ZONIFICACIÓN PARA LA GESTIÓN DE LA ZSP DE ANDALUCÍA

## FICHA DE PERFIL

Almuñecar\_33

Playa El Calabajío


Granada

ALMUÑÉCAR

Escenario 11

Áreas Urbanas con Frentes Residenciales Ordenados

DPMT Muy Sensible



Extensión de la ZSP (m):	100	Perspectiva desde el DPMT a la ZSP:	Profunda
Clasificación suelo ZSP:	Urbano	Figura Protección:	Sin Figura de Protección
Zona Servidumbre Tránsit	Practicable	Accesibilidad:	Antrópico Integrado
Deslinde:	DL-32/1-GR	Hito:	Entre M-9 y M-10

Edificaciones en ZI  Uso Residencial, Uso hotelero

Infraestructuras en Z  Estacionamiento, Viario, Infraestructura urbana

Edificaciones en ZSP  Uso hostelero

Infraestructuras en ZSP  Viario, Otros (Parque Mediterráneo, con miradores, accesos a la playa.)

Cerramientos en ZSP

Cultivos en ZSP

Equipamientos deportivos en ZSP

ZSP/DPMT

Fauna   Aves marinas

Vegetación   Herbáceas, Vegetación ornamental y de jardín

Recursos   Recurso natural

Resíduos   Basuras

Tipo de DPMT: Playa

Equipamientos en DPMT: Duchas, Papeleras, Accesos

Ocupación del DPMT  Equipamientos



Frente hacia ZI



Frente hacia el DPMT



Frente desde Orilla a ZSP

Almuñecar\_34

Playa de Cabria

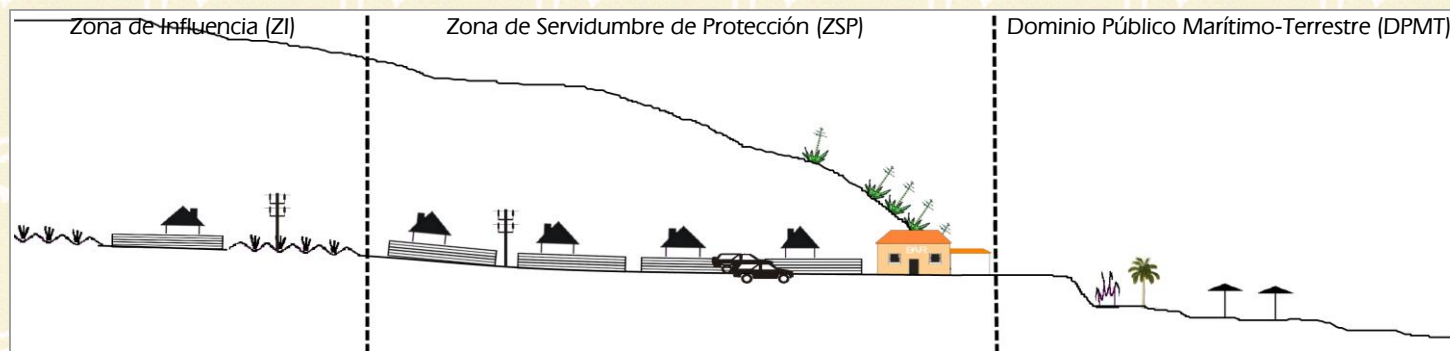
Granada

ALMUÑÉCAR

Escenario 9

Áreas Rururbanas

DPMT Muy Sensible



Extensión de la ZSP (m):	100	Perspectiva desde el DPMT a la ZSP:	Media
Clasificación suelo ZSP:	Urbanizable progra	Figura Protección:	Sin Figura de Protección
Zona Servidumbre Tránsit	Ocupada	Accesibilidad:	Antrópico
Deslinde:	DL-32/1-GR	Hito:	Entre M-20 y M-21

Edificaciones en ZI  Uso Residencial

Infraestructuras en Z  Viario, Tendido eléctrico

Edificaciones en ZSP  Uso Residencial, Uso hotelero, Uso hostelero

Infraestructuras en ZSP  Estacionamiento, Viario, Tendido eléctrico, Iluminación

Cerramientos en ZSP  Entre edificacione

Cultivos en ZSP

Equipamientos deportivos en ZSP

ZSP/DPMT

Fauna   Aves marinas

Vegetación   Árboles, Matorral, Herbáceas, Vegetación de ribera, Vegetación ornamental y de jardín, Especies crasas

Recursos   Recurso natural

Resíduos   Basuras, Escombros

Tipo de DPMT: Playa

Equipamientos en DPMT: Duchas, Papeleras, Hamacas y sombrillas

Ocupación del DPMT  Equipamientos



Frente hacia ZI



Frente hacia el DPMT



Frente desde Orilla a ZSP

# ZONIFICACIÓN PARA LA GESTIÓN DE LA ZSP DE ANDALUCÍA

## FICHA DE PERFIL

Almuñecar\_35

Playa El Curumbico

Granada

ALMUÑÉCAR

Escenario 5

Áreas Rurales con Usos Agropecuarios tradicionales

DPMT Muy Sensible



Extensión de la ZSP (m):	100	Perspectiva desde el DPMT a la ZSP:	Media
Clasificación suelo ZSP:	No urbanizable	Figura Protección:	Sin Figura de Protección
Zona Servidumbre Tránsit	Impracticable	Accesibilidad:	Natural
Deslinde:	DL-32/1-GR	Hito:	M-31

Edificaciones en ZI  Uso Residencial

Infraestructuras en Z  Viario, Tendido eléctrico

Edificaciones en ZSP  Otros (Torre del Diablo)

Infraestructuras en ZSP

Cerramientos en ZSP

Cultivos en ZSP  Sin determinar

Equipamientos deportivos en ZSP

ZSP/DPMT

Fauna   Aves marinas

Vegetación   Árboles, Matorral, Herbáceas

Recursos   Recurso natural, Recurso territorial o paisajístico

Resíduos

Tipo de DPMT: Playa

Equipamientos en DPMT:

Ocupación del DPMT



Frente hacia ZI



Frente hacia el DPMT



Frente desde Orilla a ZSP

Almuñecar\_36

Barranco de Enmedio


Granada

ALMUÑÉCAR

Escenario 5

Áreas Rurales con Usos Agropecuarios tradicionales

DPMT Muy Sensible



Extensión de la ZSP (m):	100	Perspectiva desde el DPMT a la ZSP:	Media
Clasificación suelo ZSP:	Urbanizable progra	Figura Protección:	Sin Figura de Protección
Zona Servidumbre Tránsit	Practicable	Accesibilidad:	Natural
Deslinde:	DL-32/1-GR	Hito:	Entre M-38 y M-39

Edificaciones en ZI  Uso Residencial

Infraestructuras en Z  Viario, Tendido eléctrico

Edificaciones en ZSP  Uso hostelero

Infraestructuras en ZSP  Viario, Tendido eléctrico

Cerramientos en ZSP

Cultivos en ZSP  Hortícolas

Equipamientos deportivos en ZSP

ZSP/DPMT

Fauna   Aves marinas, Aves terrestres

Vegetación   Árboles, Matorral, Herbáceas, Especies crasas

Recursos   Recurso natural

Resíduos   Basuras

Tipo de DPMT: Playa

Equipamientos en DPMT: Papeleras

Ocupación del DPMT  Equipamientos



Frente hacia ZI



Frente hacia el DPMT



Frente desde Orilla a ZSP

**Gualchos**

**[Volver al índice](#)**

# ZONIFICACIÓN PARA LA GESTIÓN DE LA ZSP DE ANDALUCÍA

## FICHA DE PERFIL

Gualchos\_01

Carretera N-340, Km 345

Granada

GUALCHOS

Escenario 1

Áreas Naturales de Elevada Calidad Ambiental

DPMT Muy Sensible



Extensión de la ZSP (m):	88	Perspectiva desde el DPMT a la ZSP:	Frontal
Clasificación suelo ZSP:	No urbanizable	Figura Protección:	LIC
Zona Servidumbre Tránsito	Impracticable	Accesibilidad:	Sin accesibilidad
Deslinde:	DL-22-GR	Hito:	M-5

Edificaciones en ZI

Infraestructuras en Z

Edificaciones en ZSP

Infraestructuras en ZSP  Viario

Cerramientos en ZSP

Cultivos en ZSP

Equipamientos deportivos en ZSP

ZSP/DPMT

Fauna   Aves marinas, Aves terrestres, Mamíferos

Vegetación   Árboles, Matorral, Herbáceas

Recursos   Recurso natural, Recurso territorial o paisajístico

Residuos   Basuras

Tipo de DPMT: Acantilado

Equipamientos en DPMT:

Ocupación del DPMT



Frente hacia ZI



Frente hacia el DPMT



Perspectiva de la ZSP

# ZONIFICACIÓN PARA LA GESTIÓN DE LA ZSP DE ANDALUCÍA

## FICHA DE PERFIL

Gualchos\_03

Calahiguera


Granada

GUALCHOS

Escenario 9

Áreas Rururbanas

DPMT Muy Sensible



Extensión de la ZSP (m):	100	Perspectiva desde el DPMT a la ZSP:	Frontal
Clasificación suelo ZSP:	No urbanizable	Figura Protección:	LIC
Zona Servidumbre Tránsito	Impracticable	Accesibilidad:	Sin accesibilidad
Deslinde:	DL-22-GR	Hito:	M-49

Edificaciones en ZI  Invernaderos

Infraestructuras en Z  Viario

Edificaciones en ZSP  Uso Residencial

Infraestructuras en ZSP  Viario, Tendido eléctrico, Otros (Tendido telefónico)

Cerramientos en ZSP  Entre parcela

Cultivos en ZSP

Equipamientos deportivos en ZSP

### ZSP/DPMT

Fauna   Aves marinas, Aves terrestres, Mamíferos

Vegetación   Árboles, Matorral, Herbáceas

Recursos   Recurso natural, Recurso territorial o paisajístico

Residuos   Basuras, Escombros

Tipo de DPMT: Acantilado

Equipamientos en DPMT:

Ocupación del DPMT



Frente hacia ZI



Frente hacia el DPMT



Perspectiva de la ZSP

# ZONIFICACIÓN PARA LA GESTIÓN DE LA ZSP DE ANDALUCÍA

## FICHA DE PERFIL

Gualchos\_04

Carretera N-340, tunel La Rijana


Granada

GUALCHOS

Escenario 1

Áreas Naturales de Elevada Calidad Ambiental

DPMT Muy Sensible



Extensión de la ZSP (m):	100	Perspectiva desde el DPMT a la ZSP:	Frontal
Clasificación suelo ZSP:	No urbanizable	Figura Protección:	LIC
Zona Servidumbre Tránsit	Impracticable	Accesibilidad:	Sin accesibilidad
Deslinde:	DL-9-GR	Hito:	Entre M-5 y M-6

Edificaciones en ZI

Infraestructuras en Z  Viario

Edificaciones en ZSP

Infraestructuras en ZSP  Viario

Cerramientos en ZSP

Cultivos en ZSP

Equipamientos deportivos en ZSP

ZSP/DPMT

Fauna   Aves marinas, Aves terrestres, Mamíferos

Vegetación   Árboles, Matorral, Herbáceas

Recursos   Recurso natural, Recurso territorial o paisajístico

Resíduos   Basuras

Tipo de DPMT: Acantilado

Equipamientos en DPMT:

Ocupación del DPMT



Frente hacia ZI



Frente hacia el DPMT



Perspectiva de la ZSP



# ZONIFICACIÓN PARA LA GESTIÓN DE LA ZSP DE ANDALUCÍA

## FICHA DE PERFIL

Gualchos\_05

Punta del Tajo Justos


Granada

GUALCHOS

Escenario 1

Áreas Naturales de Elevada Calidad Ambiental

DPMT Muy Sensible



Extensión de la ZSP (m):	100	Perspectiva desde el DPMT a la ZSP:	Frontal
Clasificación suelo ZSP:	No urbanizable	Figura Protección:	LIC
Zona Servidumbre Tránsito	Impracticable	Accesibilidad:	Sin accesibilidad
Deslinde:	DL-9-GR	Hito:	Entre M-13 y M-14

Edificaciones en ZI

Infraestructuras en Z

Edificaciones en ZSP  Uso Residencial, Uso hotelero, Otros (Cine)

Infraestructuras en ZSP  Viario, Otros (Area de "descanso" y mirador, con mesas y bancos)

Cerramientos en ZSP  Entre parcela

Cultivos en ZSP

Equipamientos deportivos en ZSP

ZSP/DPMT

Fauna   Aves marinas, Aves terrestres, Mamíferos

Vegetación   Árboles, Matorral, Herbáceas

Recursos   Recurso natural, Recurso territorial o paisajístico

Residuos   Basuras

Tipo de DPMT: Playa, Acantilado

Equipamientos en DPMT:

Ocupación del DPMT



Frente hacia ZI



Frente hacia el DPMT



Derecha hacia el DPMT

# ZONIFICACIÓN PARA LA GESTIÓN DE LA ZSP DE ANDALUCÍA

## FICHA DE PERFIL

Gualchos\_06

Castell de Ferro, a la altura del cine de verano Golden Beach


Granada

GUALCHOS

Escenario 14

Áreas Urbanas e Industriales Consolidadas

DPMT Sensible



Extensión de la ZSP (m):	100	Perspectiva desde el DPMT a la ZSP:	Frontal
Clasificación suelo ZSP:	Pendiente de CON	Figura Protección:	Sin Figura de Protección
Zona Servidumbre Tránsit	Ocupada	Accesibilidad:	Antrópico
Deslinde:	DL-9-GR	Hito:	M-134

Edificaciones en ZI  Uso Residencial, Invernaderos

Infraestructuras en Z  Viario

Edificaciones en ZSP  Uso Residencial, Uso hotelero, Uso hostelero, Uso agropecuario, Invernaderos, Otros (

Infraestructuras en ZSP  Tendido eléctrico, Otros (Terraza de bar), Iluminación

Cerramientos en ZSP  Entre parcela

Cultivos en ZSP

Equipamientos deportivos en ZSP

ZSP/DPMT  
Fauna   Aves marinas, Aves terrestres

Vegetación

Recursos

Residuos   Basuras

Tipo de DPMT: Playa

Equipamientos en DPMT:

Ocupación del DPMT



Frente hacia ZI



Frente hacia el DPMT



Perspectiva de la ZSP

Gualchos\_07

Paseo Marítimo de Castell de Ferro, oeste

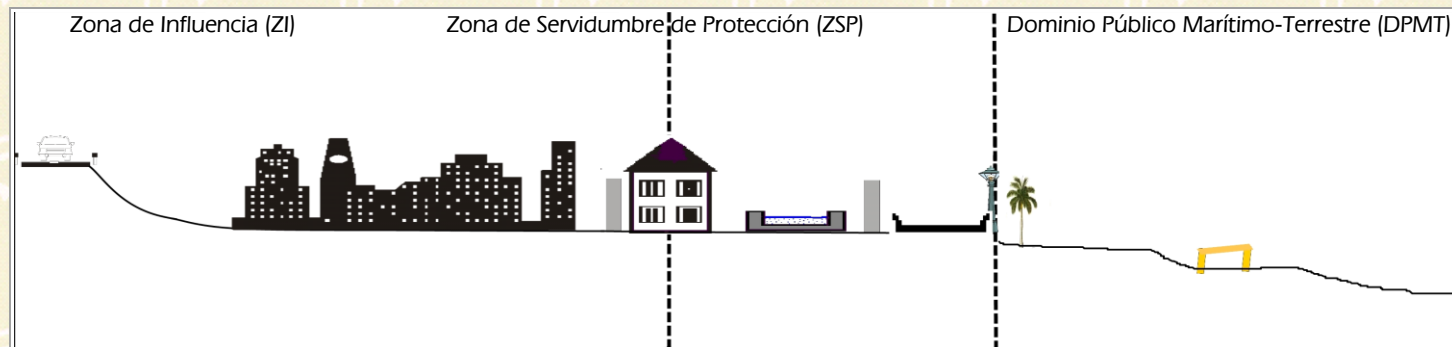
Granada

GUALCHOS

Escenario 14

Áreas Urbanas e Industriales Consolidadas

DPMT Sensible



Extensión de la ZSP (m):	20	Perspectiva desde el DPMT a la ZSP:	Frontal
Clasificación suelo ZSP:	Urbano	Figura Protección:	Sin Figura de Protección
Zona Servidumbre Tránsito:	Practicable	Accesibilidad:	Antrópico
Deslinde:	DL-4-GR	Hito:	M-4

Edificaciones en ZI  Uso Residencial, Invernaderos

Infraestructuras en Z  Viario

Edificaciones en ZSP  Uso Residencial

Infraestructuras en ZSP  Otros (Piscina particular)

Cerramientos en ZSP  Entre parcela

Cultivos en ZSP

Equipamientos deportivos en ZSP

ZSP/DPMT  
Fauna   Aves marinas, Aves terrestres

Vegetación   Árboles

Recursos

Residuos

Tipo de DPMT: Playa

Equipamientos en DPMT: Papeleras, Carteles informativos, Contenedores, Pasarela, Parque de juegos

Ocupación del DPMT  Baja. Equipamientos



Frente hacia ZI



Frente hacia el DPMT



Frente desde Orilla a ZSP

Gualchos\_08

Paseo Marítimo de Castell de Ferro, este

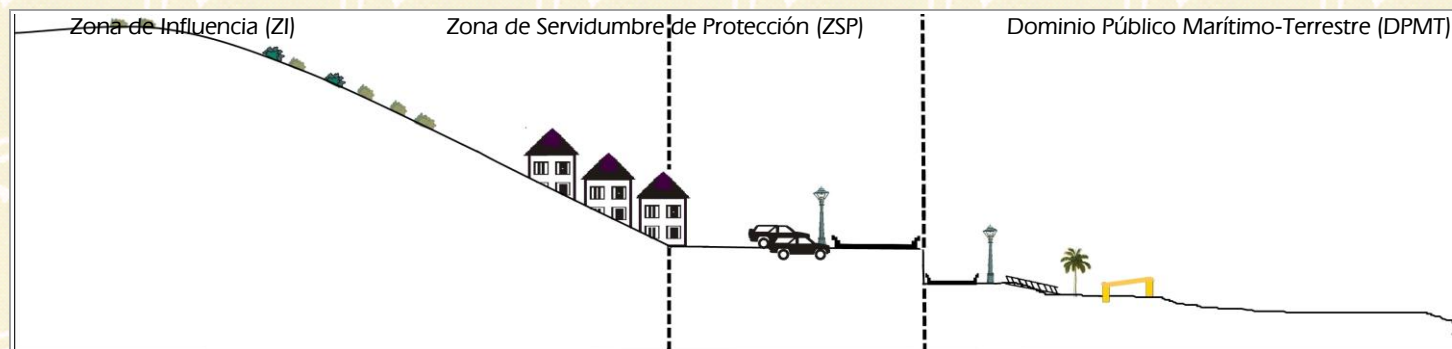
Granada

GUALCHOS

Escenario 14

Áreas Urbanas e Industriales Consolidadas

DPMT Sensible



Extensión de la ZSP (m):	23	Perspectiva desde el DPMT a la ZSP:	Frontal
Clasificación suelo ZSP:	Urbano	Figura Protección:	Sin Figura de Protección
Zona Servidumbre Tránsit	Practicable	Accesibilidad:	Antrópico
Deslinde:	DL-4-GR	Hito:	Entre M-14 y M-15

Edificaciones en ZI  Uso Residencial

Infraestructuras en Z  Viario, Infraestructura urbana

Edificaciones en ZSP  Uso Residencial

Infraestructuras en ZSP  Estacionamiento, Viario, Infraestructura urbana, Paseo marítimo, Iluminación

Cerramientos en ZSP

Cultivos en ZSP

Equipamientos deportivos en ZSP

ZSP/DPMT

Fauna   Aves marinas, Aves terrestres

Vegetación   Árboles

Recursos

Resíduos   Basuras

Tipo de DPMT: Playa

Equipamientos en DPMT: Accesos, Chiringuitos, Iluminación, Parking, Parque de juegos, Otros (Varadero, máquinas de entren

Ocupación del DPMT



Frente desde Orilla a ZSP



Perspectiva de la ZSP



Vista de la ZST

**Lújar**

**[Volver al índice](#)**

Lujar\_01

Playa de Cambriles, chiringuito Bajamare


Granada

LÚJAR

Escenario 11

Áreas Urbanas con Frentes Residenciales Ordenados

DPMT Muy Sensible



Extensión de la ZSP (m):	100	Perspectiva desde el DPMT a la ZSP:	Frontal
Clasificación suelo ZSP:	Urbanizable progra	Figura Protección:	Sin Figura de Protección
Zona Servidumbre Tránsit	Ocupada	Accesibilidad:	Antrópico
Deslinde:	DL-23-GR	Hito:	M-1

Edificaciones en ZI  Uso Residencial

Infraestructuras en Z  Viario, Otros (Varadero La Marina de Cambriles), Iluminación

Edificaciones en ZSP  Uso hostelero, Otros (EDAR no operativa)

Infraestructuras en ZSP  Viario, Iluminación

Cerramientos en ZSP  Entre parcela

Cultivos en ZSP

Equipamientos deportivos en ZSP

ZSP/DPMT  
Fauna   Aves marinas, Aves terrestres

Vegetación   Vegetación ornamental y de jardín

Recursos

Resíduos

Tipo de DPMT: Playa

Equipamientos en DPMT: Duchas, Equipamientos deportivos, Otros (Canal náutico)

Ocupación del DPMT  Equipamientos



Frente hacia ZI



Frente hacia el DPMT



Frente desde Orilla a ZSP

Lujar\_02

Playa Cambriles, zona este


Granada

LÚJAR

Escenario 11

Áreas Urbanas con Frentes Residenciales Ordenados

DPMT Muy Sensible



Extensión de la ZSP (m):	30	Perspectiva desde el DPMT a la ZSP:	Media
Clasificación suelo ZSP:	Urbano	Figura Protección:	Sin Figura de Protección
Zona Servidumbre Tránsit	Ocupada	Accesibilidad:	Antrópico
Deslinde:	DL-23-GR	Hito:	M-5

Edificaciones en ZI  Uso Residencial, Invernaderos

Infraestructuras en Z  Estacionamiento, Viario, Iluminación

Edificaciones en ZSP

Infraestructuras en ZSP  Viario, Otros (Jardines)

Cerramientos en ZSP  Entre parcela

Cultivos en ZSP

Equipamientos deportivos en ZSP

Fauna   ZSP/DPMT Aves marinas, Aves terrestres

Vegetación   Árboles, Vegetación ornamental y de jardín

Recursos

Resíduos   Basuras

Tipo de DPMT: Playa

Equipamientos en DPMT: Duchas, Carteles informativos, Otros (Embarcaciones)

Ocupación del DPMT  Equipamientos



Frente hacia ZI



Frente desde Orilla a ZSP



Perspectiva de la ZSP

# ZONIFICACIÓN PARA LA GESTIÓN DE LA ZSP DE ANDALUCÍA

## FICHA DE PERFIL

Lujar\_03

Cambriles, levante


Granada

LÚJAR

Escenario 9

Áreas Rururbanas

DPMT Muy Sensible



Extensión de la ZSP (m):	100	Perspectiva desde el DPMT a la ZSP:	Media
Clasificación suelo ZSP:	No urbanizable	Figura Protección:	Sin Figura de Protección
Zona Servidumbre Tránsit	Impracticable	Accesibilidad:	Natural
Deslinde:	DL-23/1-GR	Hito:	Entre M-10 y M-11

Edificaciones en ZI  Invernaderos

Infraestructuras en Z  Viario, Otros (Depósitos de agua de los invernaderos)

Edificaciones en ZSP  Invernaderos

Infraestructuras en ZSP  Viario

Cerramientos en ZSP

Cultivos en ZSP

Equipamientos deportivos en ZSP

ZSP/DPMT

Fauna   Aves marinas, Aves terrestres

Vegetación   Árboles, Matorral, Herbáceas

Recursos

Resíduos   Basuras, Escombros

Tipo de DPMT: Playa, Acantilado

Equipamientos en DPMT:

Ocupación del DPMT



Frente desde Orilla a ZSP



Perspectiva de la ZSP



Frente desde Orilla hacia DPMT



**Motril**

**[Volver al índice](#)**

Motril\_01

Playa Granada (zona este)

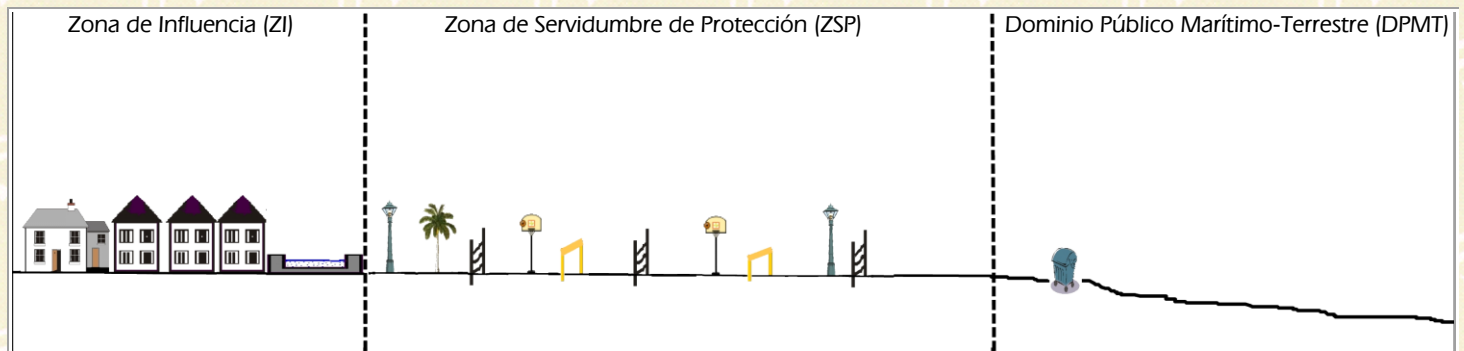
Granada

MOTRIL

Escenario 11

Áreas Urbanas con Frentes Residenciales Ordenados

DPMT Muy Sensible



Extensión de la ZSP (m):	100	Perspectiva desde el DPMT a la ZSP:	Media
Clasificación suelo ZSP:	Urbanizable progra	Figura Protección:	Sin Figura de Protección
Zona Servidumbre Tránsit	Practicable	Accesibilidad:	Antrópico Integrado
Deslinde:	DL-31/1-GR	Hito:	M-31

Edificaciones en ZI  Uso Residencial, Uso hotelero

Infraestructuras en Z  Otros (Piscina del club de golf)

Edificaciones en ZSP  Pista deportiva, Pista deportiva

Infraestructuras en ZSP  Otros (Sombrillas y hamacas pertenecientes al club de golf), Iluminación

Cerramientos en ZSP  Entre parcela

Cultivos en ZSP

Equipamientos deportivos en ZSP  Pista deportiva, Campo de golf

ZSP/DPMT

Fauna   Aves marinas

Vegetación   Árboles, Vegetación ornamental y de jardín

Recursos

Resíduos

Tipo de DPMT: Playa

Equipamientos en DPMT: Papeleras, Limpieza mecanizada, Pasarela

Ocupación del DPMT



Frente hacia ZI



Frente hacia el DPMT



Frente desde Orilla a ZSP

# ZONIFICACIÓN PARA LA GESTIÓN DE LA ZSP DE ANDALUCÍA

## FICHA DE PERFIL

Motril\_02

Playa Granada, frente campo de golf Los Moriscos


Granada

MOTRIL

Escenario 11

Áreas Urbanas con Frentes Residenciales Ordenados

DPMT Muy Sensible



Extensión de la ZSP (m):	90	Perspectiva desde el DPMT a la ZSP:	Media
Clasificación suelo ZSP:	Urbanizable progra	Figura Protección:	Sin Figura de Protección
Zona Servidumbre Tránsit	Practicable	Accesibilidad:	Antrópico
Deslinde:	DL-31/1-GR	Hito:	M-18

Edificaciones en ZI  Uso Residencial

Infraestructuras en Z  Estacionamiento, Viario, Otros (Campo de golf)

Edificaciones en ZSP  Uso Residencial

Infraestructuras en ZSP  Viario

Cerramientos en ZSP  Entre parcela

Cultivos en ZSP

Equipamientos deportivos en ZSP  Campo de golf

ZSP/DPMT

Fauna   Aves marinas

Vegetación   Árboles, Vegetación ornamental y de jardín, Especies crasas

Recursos

Resíduos

Tipo de DPMT: Playa

Equipamientos en DPMT: Duchas, Papeleras, Carteles informativos, Aseos-Vestuarios, Accesos, Pasarela

Ocupación del DPMT  Media. Equipamientos



Frente hacia ZI



Frente hacia el DPMT



Frente desde Orilla a ZSP

# ZONIFICACIÓN PARA LA GESTIÓN DE LA ZSP DE ANDALUCÍA

## FICHA DE PERFIL

Motril\_03

Playa Granada, al este de Villa Astrida


Granada

MOTRIL

Escenario 11

Áreas Urbanas con Frentes Residenciales Ordenados

DPMT Muy Sensible



Extensión de la ZSP (m):	100	Perspectiva desde el DPMT a la ZSP:	Media
Clasificación suelo ZSP:	Urbanizable progra	Figura Protección:	Sin Figura de Protección
Zona Servidumbre Tránsit	Practicable	Accesibilidad:	Antrópico Integrado
Deslinde:	DL-31/1-GR	Hito:	Entre M-1 y M-2

Edificaciones en ZI  Otros (Iglesia)

Infraestructuras en Z  Otros (Campo de golf)

Edificaciones en ZSP  Uso hostelero

Infraestructuras en ZSP  Estacionamiento, Viario, Otros (Carteles informativos, parque), Infraestructura urbana

Cerramientos en ZSP

Cultivos en ZSP

Equipamientos deportivos en ZSP

ZSP/DPMT

Fauna   Aves marinas

Vegetación   Árboles, Herbáceas, Vegetación ornamental y de jardín, Especies crasas

Recursos

Resíduos

Tipo de DPMT: Playa

Equipamientos en DPMT: Duchas, Aseos-Vestuarios, Equipamientos deportivos, Pasarela, Hamacas y sombrillas

Ocupación del DPMT  Media



01\_Hito



02\_Frente\_hacia\_ZI



03\_Dcha\_hacia\_ZI

# ZONIFICACIÓN PARA LA GESTIÓN DE LA ZSP DE ANDALUCÍA

## FICHA DE PERFIL

Motril\_04

Playa Poniente, junto chiringuito


Granada

MOTRIL

Escenario 5

Áreas Rurales con Usos Agropecuarios tradicionales

DPMT Muy Sensible



Extensión de la ZSP (m):	100	Perspectiva desde el DPMT a la ZSP:	Media
Clasificación suelo ZSP:	Urbanizable progra	Figura Protección:	Sin Figura de Protección
Zona Servidumbre Tránsit	Practicable	Accesibilidad:	Natural
Deslinde:	DL-31/2-GR	Hito:	Entre M-27 y M-28

Edificaciones en ZI  Obras

Infraestructuras en Z  Otros (Campo de golf)

Edificaciones en ZSP

Infraestructuras en ZSP  Viario, Otros (Vértice geodésico), Iluminación

Cerramientos en ZSP

Cultivos en ZSP  Caña de azúcar

Equipamientos deportivos en ZSP

ZSP/DPMT

Fauna   Aves marinas, Aves limnícolas

Vegetación   Árboles, Herbáceas, Vegetación de ribera

Recursos

Resíduos

Tipo de DPMT: Playa

Equipamientos en DPMT: Papeleras, Cruz Roja, Chiringuitos

Ocupación del DPMT  Baja. Equipamientos



Frente hacia ZI



Frente hacia el DPMT



Frente desde Orilla a ZSP

# ZONIFICACIÓN PARA LA GESTIÓN DE LA ZSP DE ANDALUCÍA

## FICHA DE PERFIL

Motril\_05

Playa de Poniente (camping Playa Poniente)


Granada

MOTRIL

Escenario 12

Áreas Urbanas con Frentes Residenciales Ordenados

DPMT Sensible



Extensión de la ZSP (m):	100	Perspectiva desde el DPMT a la ZSP:	Media
Clasificación suelo ZSP:	Urbanizable progra	Figura Protección:	Sin Figura de Protección
Zona Servidumbre Tránsit	Practicable	Accesibilidad:	Antrópico
Deslinde:	DL-31-GR	Hito:	M-16

Edificaciones en ZI  Uso hotelero

Infraestructuras en Z

Edificaciones en ZSP  Uso hostelero

Infraestructuras en ZSP  Estacionamiento, Viario, Carril bici, Infraestructura urbana

Cerramientos en ZSP  Entre parcela

Cultivos en ZSP

Equipamientos deportivos en ZSP  Pista deportiva, Piscina

ZSP/DPMT

Fauna   Aves marinas, Aves terrestres

Vegetación   Árboles

Recursos

Resíduos

Tipo de DPMT: Playa

Equipamientos en DPMT: Duchas, Papeleras, Carteles informativos, Contenedores, Aseos-Vestuarios, Cruz Roja, Limpieza me

Ocupación del DPMT  Media-alta. Equipamientos. Paseo marítimo



Frente hacia ZI



Frente hacia el DPMT



Frente desde Orilla a ZSP

Motril\_06

Playa de Poniente (al oeste del puerto de Motril)

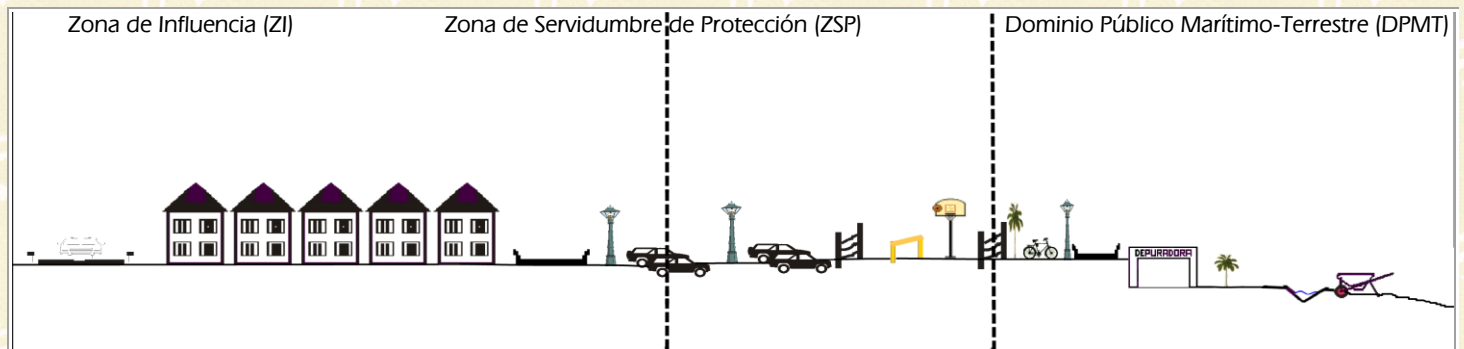
Granada

MOTRIL

Escenario 12

Áreas Urbanas con Frentes Residenciales Ordenados

DPMT Sensible



Extensión de la ZSP (m):	20	Perspectiva desde el DPMT a la ZSP:	Media
Clasificación suelo ZSP:	Urbano	Figura Protección:	Sin Figura de Protección
Zona Servidumbre Tránsito	Practicable	Accesibilidad:	Antrópico
Deslinde:	DL-31-GR	Hito:	Entre M-2 y M-3

Edificaciones en ZI  Uso Residencial, Uso industrial

Infraestructuras en Z  Estacionamiento, Viario

Edificaciones en ZSP  Pista deportiva

Infraestructuras en ZSP  Estacionamiento, Iluminación

Cerramientos en ZSP  Entre parcela

Cultivos en ZSP

Equipamientos deportivos en ZSP  Pista deportiva

ZSP/DPMT  
Fauna   Aves marinas, Aves terrestres

Vegetación   Árboles

Recursos

Resíduos

Tipo de DPMT: Playa

Equipamientos en DPMT: Duchas, Papeleras, Contenedores, Accesos, Equipamientos deportivos, Chiringuitos, Iluminación

Ocupación del DPMT  Media. Equipamientos. EBAR



Frente hacia ZI



Frente hacia el DPMT



Frente desde Orilla a ZSP

Motril\_07

Playa de las Azucenas, este del Puerto de Motril

Granada

MOTRIL

Escenario 5

Áreas Rurales con Usos Agropecuarios tradicionales

DPMT Muy Sensible



Extensión de la ZSP (m):	100	Perspectiva desde el DPMT a la ZSP:	Media
Clasificación suelo ZSP:	No urbanizable	Figura Protección:	Sin Figura de Protección
Zona Servidumbre Tránsit	Practicable	Accesibilidad:	Natural
Deslinde:	DL-15-GR	Hito:	M-22

Edificaciones en ZI  Invernaderos

Infraestructuras en Z  Viario, Tendido eléctrico

Edificaciones en ZSP  Uso agropecuario

Infraestructuras en ZSP

Cerramientos en ZSP

Cultivos en ZSP  Sin determinar, Caña de azúcar

Equipamientos deportivos en ZSP

ZSP/DPMT

Fauna   Aves marinas, Aves terrestres, Aves limnícolas

Vegetación   Árboles, Matorral, Herbáceas, Vegetación de ribera

Recursos   Recurso natural

Residuos   Basuras, Vertidos

Tipo de DPMT: Playa

Equipamientos en DPMT: Papeleras

Ocupación del DPMT  Muy baja. Equipamientos



Frente hacia ZI



Frente hacia el DPMT



Frente desde Orilla a ZSP



# ZONIFICACIÓN PARA LA GESTIÓN DE LA ZSP DE ANDALUCÍA

## FICHA DE PERFIL

Motril\_08

Playa de Las Azucena, margen izquierda rambla del Puntalón

Granada

MOTRIL

Escenario 5

Áreas Rurales con Usos Agropecuarios tradicionales

DPMT Muy Sensible



Extensión de la ZSP (m):	100	Perspectiva desde el DPMT a la ZSP:	Frontal
Clasificación suelo ZSP:	No urbanizable	Figura Protección:	Sin Figura de Protección
Zona Servidumbre Tránsit	Practicable	Accesibilidad:	Natural
Deslinde:	DL-6/1-GR	Hito:	Entre M-3 y M-4

Edificaciones en ZI  Invernaderos

Infraestructuras en Z  Viario, Tendido eléctrico

Edificaciones en ZSP  Otros (Ruinas de una antigua edificación)

Infraestructuras en ZSP  Otros (Contenedores, Rambla encauzada)

Cerramientos en ZSP

Cultivos en ZSP  Hortícolas, Sin determinar, Caña de azúcar

Equipamientos deportivos en ZSP

### ZSP/DPMT

Fauna   Aves marinas, Aves terrestres, Aves limnícolas

Vegetación   Matorral, Herbáceas

Recursos   Recurso natural

Resíduos   Basuras

Tipo de DPMT: Playa

Equipamientos en DPMT:

Ocupación del DPMT



Frente hacia ZI



Frente hacia el DPMT



Frente desde Orilla a ZSP

# ZONIFICACIÓN PARA LA GESTIÓN DE LA ZSP DE ANDALUCÍA

## FICHA DE PERFIL

Motril\_09

Torrenueva este


Granada

MOTRIL

Escenario 14

Áreas Urbanas e Industriales Consolidadas

DPMT Sensible



Extensión de la ZSP (m):	8	Perspectiva desde el DPMT a la ZSP:	Media
Clasificación suelo ZSP:	Urbano	Figura Protección:	Sin Figura de Protección
Zona Servidumbre Tránsito	Practicable	Accesibilidad:	Antrópico
Deslinde:	DL-6-GR	Hito:	M-45

Edificaciones en ZI  Uso Residencial, Invernaderos

Infraestructuras en Z  Viario, Tendido eléctrico

Edificaciones en ZSP  Uso Residencial, Uso hostelero, Otros (Iglesia)

Infraestructuras en ZSP  Viario

Cerramientos en ZSP

Cultivos en ZSP

Equipamientos deportivos en ZSP

ZSP/DPMT  
Fauna   Aves marinas, Aves terrestres

Vegetación   Árboles

Recursos

Resíduos

Tipo de DPMT: Playa

Equipamientos en DPMT: Duchas, Papeleras, Carteles informativos, Aseos-Vestuarios, Cruz Roja, Accesos, Pasarela, Parking,

Ocupación del DPMT  Alta. Equipamientos. Espigones. Paseo marítimo, carretera



02\_Frente\_hacia\_ZI



06\_Vista\_ZST



07\_Frente\_hacia\_DPMT

Motril\_10

Torrenueva, este

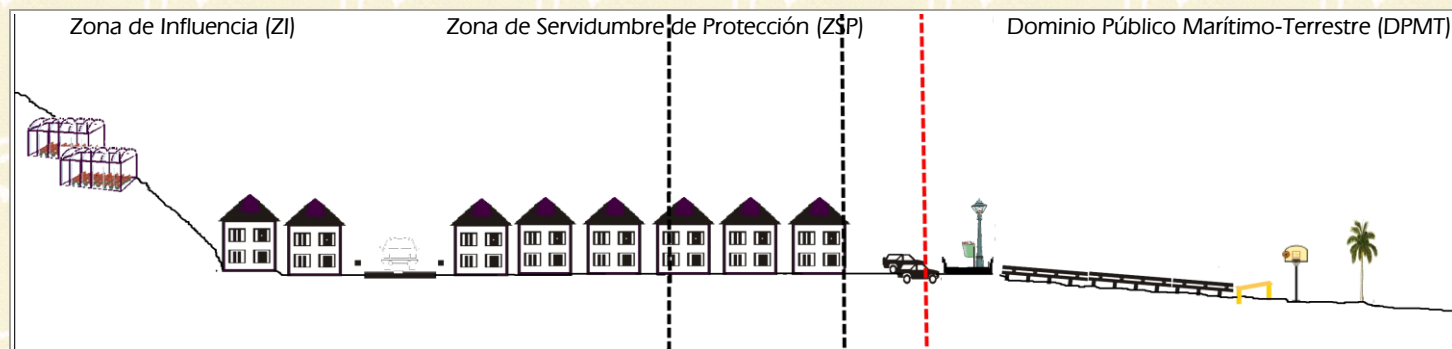
Granada

MOTRIL

Escenario 14

Áreas Urbanas e Industriales Consolidadas

DPMT Sensible



Extensión de la ZSP (m):	20	Perspectiva desde el DPMT a la ZSP:	Media
Clasificación suelo ZSP:	Urbano	Figura Protección:	Sin Figura de Protección
Zona Servidumbre Tránsito:	Practicable	Accesibilidad:	Antrópico
Deslinde:	DL-6-GR	Hito:	Entre M-66 y M-67

Edificaciones en ZI  Uso Residencial, Invernaderos

Infraestructuras en Z  Viario, Tendido eléctrico

Edificaciones en ZSP  Uso Residencial

Infraestructuras en ZSP  Viario

Cerramientos en ZSP

Cultivos en ZSP

Equipamientos deportivos en ZSP

ZSP/DPMT  
Fauna   Aves marinas, Aves terrestres

Vegetación   Árboles

Recursos

Residuos

Tipo de DPMT: Playa

Equipamientos en DPMT: Duchas, Papeleras, Carteles informativos, Aseos-Vestuarios, Accesos, Equipamientos deportivos, Pa

Ocupación del DPMT  Alta. Equipamientos. Espigones. Paseo marítimo



Frente hacia ZI



Frente hacia el DPMT



Frente desde Orilla a ZSP

Motril\_11

Acantilados entre Torrenueva y Sacratif

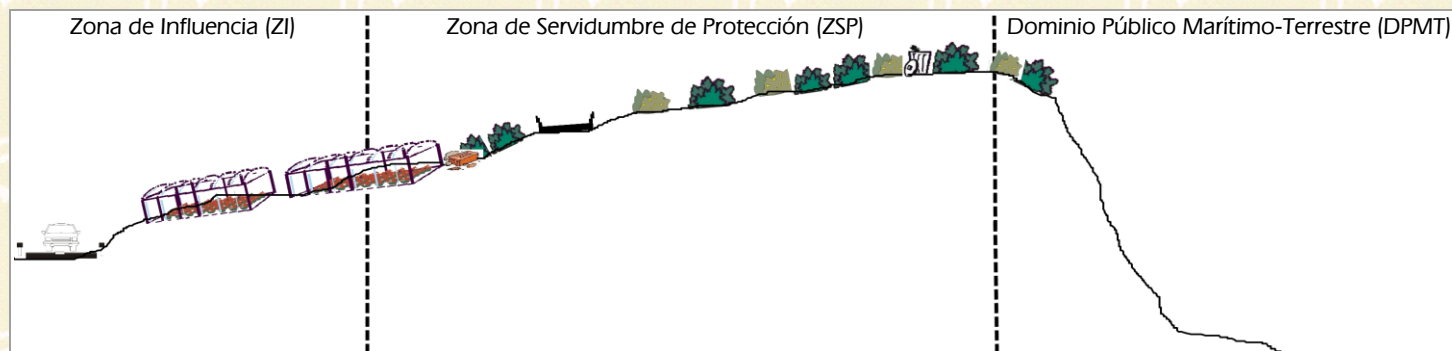
Granada

MOTRIL

Escenario 4

Áreas Naturales de Calidad Ambiental

DPMT Sensible



Extensión de la ZSP (m):	100	Perspectiva desde el DPMT a la ZSP:	Profunda
Clasificación suelo ZSP:	No urbanizable	Figura Protección:	Sin Figura de Protección
Zona Servidumbre Tránsit	Practicable	Accesibilidad:	Natural
Deslinde:	DL-6/1-GR	Hito:	Entre M-81 y M-82

Edificaciones en ZI  Invernaderos

Infraestructuras en Z  Viario, Tendido eléctrico

Edificaciones en ZSP  Invernaderos

Infraestructuras en ZSP  Viario

Cerramientos en ZSP  Entre parcela

Cultivos en ZSP

Equipamientos deportivos en ZSP

ZSP/DPMT

Fauna   Aves marinas, Aves terrestres, Mamíferos

Vegetación   Árboles, Matorral, Herbáceas

Recursos   Recurso natural, Recurso territorial o paisajístico

Resíduos   Basuras, Escombros

Tipo de DPMT: Acantilado

Equipamientos en DPMT:

Ocupación del DPMT



Frente hacia ZI



Frente hacia el DPMT



Vista de la ZSP

# ZONIFICACIÓN PARA LA GESTIÓN DE LA ZSP DE ANDALUCÍA

## FICHA DE PERFIL

Motril\_12

Playa La Joya

Granada

MOTRIL

Escenario 3

Áreas Naturales de Calidad Ambiental

DPMT Muy Sensible



Extensión de la ZSP (m):	100	Perspectiva desde el DPMT a la ZSP:	Media
Clasificación suelo ZSP:	No urbanizable	Figura Protección:	Sin Figura de Protección
Zona Servidumbre Tránsit	Impracticable	Accesibilidad:	Antrópico
Deslinde:	C-61-GR	Hito:	M-3

Edificaciones en ZI  Invernaderos

Infraestructuras en Z  Viario, Tendido eléctrico

Edificaciones en ZSP  Uso Residencial, Invernaderos

Infraestructuras en ZSP  Viario, Otros (Mesa y bancos de piedra en la parcela privada)

Cerramientos en ZSP  Entre parcela

Cultivos en ZSP

Equipamientos deportivos en ZSP

### ZSP/DPMT

Fauna   Aves marinas, Aves terrestres, Mamíferos

Vegetación   Árboles, Matorral, Herbáceas

Recursos   Recurso natural

Resíduos

Tipo de DPMT: Playa

Equipamientos en DPMT:

Ocupación del DPMT



Frente hacia ZI



Frente hacia el DPMT



Frente desde Orilla a ZSP

Motril\_13

Cabo Sacratif

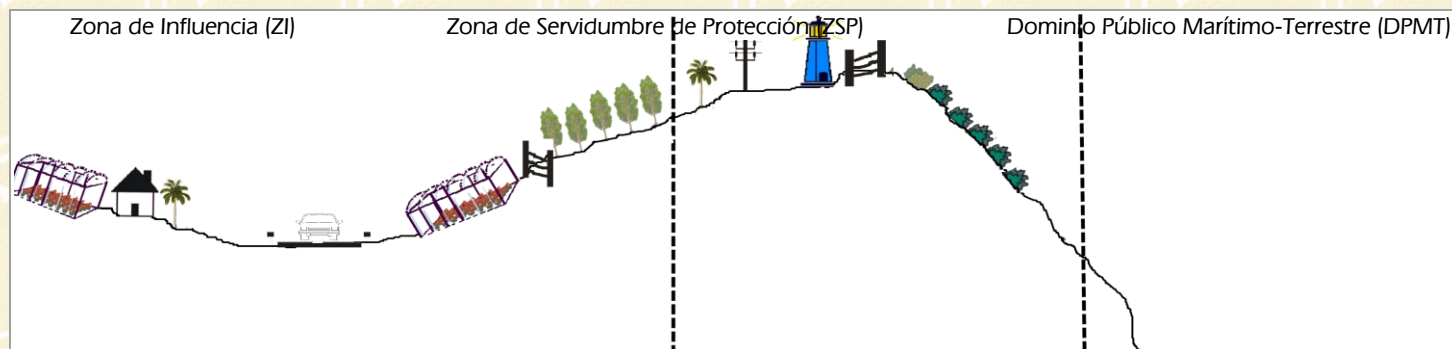
Granada

MOTRIL

Escenario 4

Áreas Naturales de Calidad Ambiental

DPMT Sensible



Extensión de la ZSP (m):	90	Perspectiva desde el DPMT a la ZSP:	Frontal
Clasificación suelo ZSP:	No urbanizable	Figura Protección:	Sin Figura de Protección
Zona Servidumbre Tránsit	Impracticable	Accesibilidad:	Sin accesibilidad
Deslinde:	DL-14-GR	Hito:	Entre M-21 y M-22

Edificaciones en ZI  Uso Residencial, Invernaderos

Infraestructuras en Z  Viario

Edificaciones en ZSP  Otros (Faro del Sacratif)

Infraestructuras en ZSP  Viario, Tendido eléctrico

Cerramientos en ZSP  Entre parcela

Cultivos en ZSP

Equipamientos deportivos en ZSP

ZSP/DPMT  
Fauna   Aves marinas, Aves terrestres, Mamíferos

Vegetación   Árboles, Matorral, Herbáceas, Vegetación ornamental y de jardín

Recursos   Recurso cultural, Recurso territorial o paisajístico

Resíduos

Tipo de DPMT: Acantilado

Equipamientos en DPMT:

Ocupación del DPMT



Frente hacia el DPMT



Perspectiva de la ZSP



Derecha hacia el DPMT

# ZONIFICACIÓN PARA LA GESTIÓN DE LA ZSP DE ANDALUCÍA

## FICHA DE PERFIL

Motril\_14

Playa La Chucha Oeste

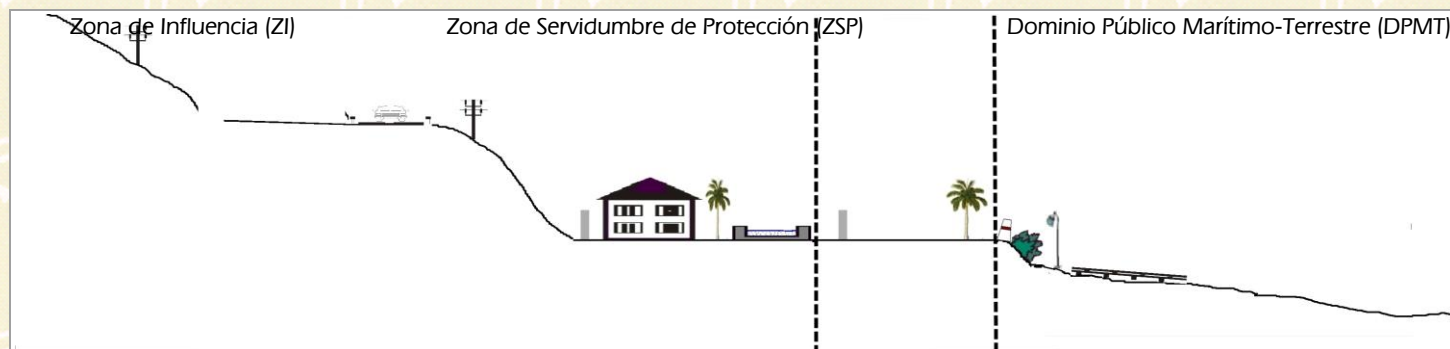
Granada

MOTRIL

Escenario 9

Áreas Rururbanas

DPMT Muy Sensible



Extensión de la ZSP (m):	20	Perspectiva desde el DPMT a la ZSP:	Media
Clasificación suelo ZSP:	Urbano	Figura Protección:	Sin Figura de Protección
Zona Servidumbre Tránsit	Ocupada	Accesibilidad:	Natural
Deslinde:	DL-14-GR	Hito:	M-58

Edificaciones en ZI  Uso Residencial

Infraestructuras en Z  Viario, Tendido eléctrico, Otros (Piscina de la urbanización)

Edificaciones en ZSP

Infraestructuras en ZSP  Otros (Jardín de la edificación)

Cerramientos en ZSP  Entre parcela

Cultivos en ZSP

Equipamientos deportivos en ZSP

### ZSP/DPMT

Fauna   Aves marinas, Aves terrestres, Aves limnícolas

Vegetación   Árboles, Matorral, Herbáceas, Vegetación ornamental y de jardín, Especies crasas

Recursos

Resíduos   Basuras

Tipo de DPMT: Playa

Equipamientos en DPMT: Duchas, Papeleras, Pasarela

Ocupación del DPMT  Muy baja



Frente hacia ZI



Frente hacia el DPMT



Frente desde Orilla a ZSP

Motril\_15

Playa La Chucha, solar


Granada

MOTRIL

Escenario 9

Áreas Rururbanas

DPMT Muy Sensible



Extensión de la ZSP (m):	100	Perspectiva desde el DPMT a la ZSP:	Media
Clasificación suelo ZSP:	Urbano	Figura Protección:	Sin Figura de Protección
Zona Servidumbre Tránsit	Practicable	Accesibilidad:	Natural
Deslinde:	DL-14-GR	Hito:	M-59

Edificaciones en ZI  Uso Residencial

Infraestructuras en Z  Viario

Edificaciones en ZSP

Infraestructuras en ZSP  Viario, Infraestructura urbana

Cerramientos en ZSP

Cultivos en ZSP

Equipamientos deportivos en ZSP

ZSP/DPMT  
Fauna   Aves marinas, Aves terrestres, Aves limnícolas

Vegetación   Matorral, Herbáceas, Vegetación de ribera

Recursos

Resíduos

Tipo de DPMT: Playa

Equipamientos en DPMT: Papeleras

Ocupación del DPMT  Muy baja. Equipamientos



Frente hacia ZI



Frente hacia el DPMT



Frente desde Orilla a ZSP



# ZONIFICACIÓN PARA LA GESTIÓN DE LA ZSP DE ANDALUCÍA

## FICHA DE PERFIL

Motril\_16

Playa La Chucha, zona de viviendas

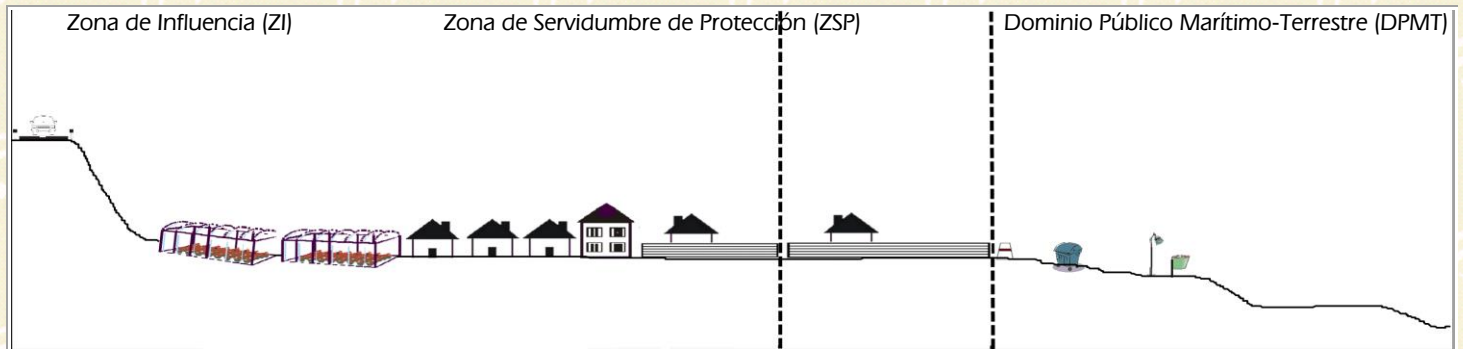
Granada

MOTRIL

Escenario 9

Áreas Rururbanas

DPMT Muy Sensible



Extensión de la ZSP (m):	20	Perspectiva desde el DPMT a la ZSP:	Frontal
Clasificación suelo ZSP:	Urbano	Figura Protección:	Sin Figura de Protección
Zona Servidumbre Tránsit	Ocupada	Accesibilidad:	Antrópico
Deslinde:	DL-14-GR	Hito:	M-63

Edificaciones en ZI  Uso Residencial, Invernaderos

Infraestructuras en Z  Viario

Edificaciones en ZSP  Uso Residencial

Infraestructuras en ZSP  Viario, Paseo marítimo

Cerramientos en ZSP  Entre parcela

Cultivos en ZSP

Equipamientos deportivos en ZSP  Piscina

ZSP/DPMT  
Fauna   Aves marinas, Aves terrestres, Aves limnícolas

Vegetación

Recursos

Resíduos

Tipo de DPMT: Playa

Equipamientos en DPMT: Duchas, Papeleras, Contenedores, Aseos-Vestuarios, Cruz Roja, Pasarela, Iluminación

Ocupación del DPMT  Baja. Equipamientos



Frente hacia ZI



Frente hacia el DPMT



Frente desde Orilla a ZSP

# ZONIFICACIÓN PARA LA GESTIÓN DE LA ZSP DE ANDALUCÍA

## FICHA DE PERFIL

Motril\_17

Playa La Chucha, Punta del Lance Nuevo


Granada

MOTRIL

Escenario 7

Áreas Rurales con Usos Agropecuarios Intensivos

DPMT Muy Sensible



Extensión de la ZSP (m):	100	Perspectiva desde el DPMT a la ZSP:	Frontal
Clasificación suelo ZSP:	No urbanizable	Figura Protección:	Sin Figura de Protección
Zona Servidumbre Tránsit	Practicable	Accesibilidad:	Antrópico
Deslinde:	DL-14-GR	Hito:	M-70

Edificaciones en ZI  Uso agropecuario, Invernaderos

Infraestructuras en Z  Viario

Edificaciones en ZSP  Uso agropecuario, Invernaderos

Infraestructuras en ZSP  Viario, Otros (Encauzamiento de la rambla, Depósitos de agua para los invernaderos),

Cerramientos en ZSP

Cultivos en ZSP  Hortícolas

Equipamientos deportivos en ZSP

ZSP/DPMT  
Fauna   Aves marinas, Aves terrestres

Vegetación   Herbáceas

Recursos

Resíduos   Basuras

Tipo de DPMT: Playa

Equipamientos en DPMT: Duchas, Contenedores, Pasarela

Ocupación del DPMT  Muy baja. Equipamientos



Frente hacia ZI



Frente hacia el DPMT



Frente desde Orilla a ZSP

Motril\_18

Playa de Carchuna, camping Don Cactus

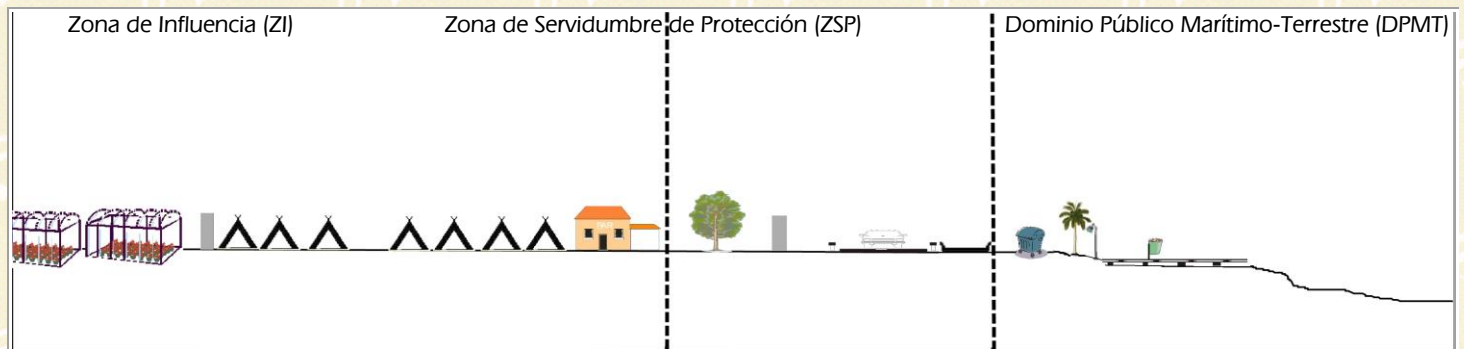
Granada

MOTRIL

Escenario 7

Áreas Rurales con Usos Agropecuarios Intensivos

DPMT Muy Sensible



Extensión de la ZSP (m):	20	Perspectiva desde el DPMT a la ZSP:	Frontal
Clasificación suelo ZSP:	Urbano	Figura Protección:	Sin Figura de Protección
Zona Servidumbre Tránsito	Practicable	Accesibilidad:	Antrópico
Deslinde:	DL-14-GR	Hito:	Entre M-73 y M-74

Edificaciones en ZI  Uso Residencial, Uso hostelero, Uso agropecuario, Invernaderos

Infraestructuras en Z  Viario, Otros (Pistas deportivas del camping)

Edificaciones en ZSP  Uso hotelero

Infraestructuras en ZSP  Viario, Carril bici

Cerramientos en ZSP  Entre parcela

Cultivos en ZSP

Equipamientos deportivos en ZSP

ZSP/DPMT  
Fauna   Aves marinas, Aves terrestres

Vegetación   Árboles

Recursos

Residuos   Basuras

Tipo de DPMT: Playa

Equipamientos en DPMT: Duchas, Papeleras, Contenedores, Aseos-Vestuarios, Pasarela, Otros (Vigilancia y canal náutico)

Ocupación del DPMT  Media



Frente hacia ZI



Frente hacia el DPMT



Frente desde Orilla a ZSP

Motril\_20

Playa de Carchuna, Residencial La Perla de Andalucía


Granada

MOTRIL

Escenario 11

Áreas Urbanas con Frentes Residenciales Ordenados

DPMT Muy Sensible



Extensión de la ZSP (m):	20	Perspectiva desde el DPMT a la ZSP:	Media
Clasificación suelo ZSP:	Urbano	Figura Protección:	Sin Figura de Protección
Zona Servidumbre Tránsit	Practicable	Accesibilidad:	Antrópico
Deslinde:	DL-14-GR	Hito:	M-81

Edificaciones en ZI  Uso Residencial, Uso hotelero

Infraestructuras en Z  Viario, Otros (Piscinas)

Edificaciones en ZSP

Infraestructuras en ZSP  Estacionamiento, Viario, Otros (Jardines del residencial), Carril bici, Iluminación

Cerramientos en ZSP

Cultivos en ZSP

Equipamientos deportivos en ZSP

ZSP/DPMT

Fauna   Aves marinas, Aves terrestres

Vegetación   Árboles, Vegetación ornamental y de jardín

Recursos

Resíduos

Tipo de DPMT: Playa

Equipamientos en DPMT: Duchas, Papeleras, Carteles informativos, Contenedores, Aseos-Vestuarios, Chiringuitos, Pasarela,

Ocupación del DPMT  Media



Frente hacia ZI



Frente hacia el DPMT



Frente desde Orilla a ZSP

# ZONIFICACIÓN PARA LA GESTIÓN DE LA ZSP DE ANDALUCÍA

## FICHA DE PERFIL

Motril\_21

Playa de Carchuna, frente discoteca

Granada

MOTRIL

Escenario 8

Áreas Rurales con Usos Agropecuarios Intensivos

DPMT Sensible



Extensión de la ZSP (m):	100	Perspectiva desde el DPMT a la ZSP:	Frontal
Clasificación suelo ZSP:	No urbanizable	Figura Protección:	Sin Figura de Protección
Zona Servidumbre Tránsit	Practicable	Accesibilidad:	Natural
Deslinde:	DL-14-GR	Hito:	Entre M-85 y M-86

Edificaciones en ZI  Invernaderos

Infraestructuras en Z  Viario

Edificaciones en ZSP  Uso hostelero, Invernaderos

Infraestructuras en ZSP  Viario, Iluminación

Cerramientos en ZSP

Cultivos en ZSP  Hortícolas

Equipamientos deportivos en ZSP

ZSP/DPMT  
Fauna   Aves marinas, Aves terrestres

Vegetación   Herbáceas

Recursos

Resíduos   Basuras

Tipo de DPMT: Playa

Equipamientos en DPMT: Contenedores, Chiringuitos

Ocupación del DPMT  Baja. Equipamientos



Frente hacia ZI



Frente hacia el DPMT



Frente desde Orilla a ZSP

Motril\_22

Playa de Calahonda, Poniente

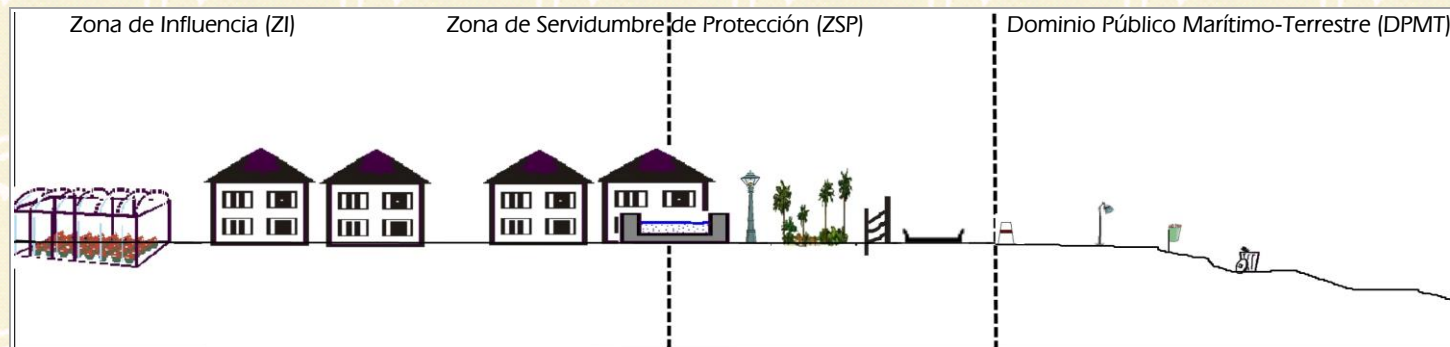
Granada

MOTRIL

Escenario 11

Áreas Urbanas con Frentes Residenciales Ordenados

DPMT Muy Sensible



Extensión de la ZSP (m):	20	Perspectiva desde el DPMT a la ZSP:	Frontal
Clasificación suelo ZSP:	Urbano	Figura Protección:	Sin Figura de Protección
Zona Servidumbre Tránsito	Practicable	Accesibilidad:	Antrópico Integrado
Deslinde:	DL-29-GR	Hito:	M-7

Edificaciones en ZI  Uso Residencial, Invernaderos

Infraestructuras en Z  Viario

Edificaciones en ZSP  Uso Residencial

Infraestructuras en ZSP  Viario, Otros (Piscina perteneciente a urbanización), Paseo marítimo

Cerramientos en ZSP  Entre parcela

Cultivos en ZSP

Equipamientos deportivos en ZSP

ZSP/DPMT  
Fauna   Aves marinas, Aves terrestres

Vegetación   Árboles, Herbáceas

Recursos   Recurso cultural

Residuos   Basuras

Tipo de DPMT: Playa

Equipamientos en DPMT: Duchas, Papeleras, Carteles informativos, Contenedores, Aseos-Vestuarios, Cruz Roja, Chiringuitos,

Ocupación del DPMT  Media



Frente hacia ZI



Frente hacia el DPMT



Frente desde Orilla a ZSP

Motril\_23

Playa de Calahonda, Levante

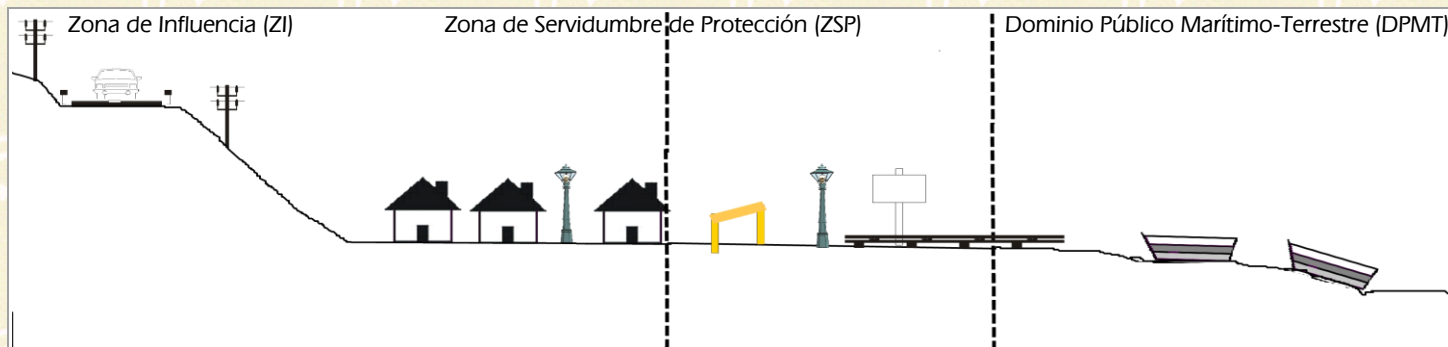
Granada

MOTRIL

Escenario 12

Áreas Urbanas con Frentes Residenciales Ordenados

DPMT Sensible



Extensión de la ZSP (m):	20	Perspectiva desde el DPMT a la ZSP:	Media
Clasificación suelo ZSP:	Urbano	Figura Protección:	Sin Figura de Protección
Zona Servidumbre Tránsito	Practicable	Accesibilidad:	Antrópico
Deslinde:	DL-24-GR	Hito:	M-2

Edificaciones en ZI  Uso Residencial

Infraestructuras en ZI  Viario, Tendido eléctrico

Edificaciones en ZSP  Uso Residencial

Infraestructuras en ZSP  Viario, Iluminación

Cerramientos en ZSP

Cultivos en ZSP

Equipamientos deportivos en ZSP  Equipamiento infantil

ZSP/DPMT

Fauna   Aves marinas, Aves terrestres

Vegetación   Árboles

Recursos   Recurso territorial o paisajístico

Resíduos

Tipo de DPMT: Playa

Equipamientos en DPMT: Duchas, Papeleras, Carteles informativos, Aseos-Vestuarios, Pasarela, Iluminación, Otros (Embarcaciones)

Ocupación del DPMT  Baja. Equipamientos



Frente hacia el DPMT



Perspectiva de la ZSP



Derecha hacia el DPMT

# Polopos

**[Volver al índice](#)**



# ZONIFICACIÓN PARA LA GESTIÓN DE LA ZSP DE ANDALUCÍA

## FICHA DE PERFIL

Polopos\_01

Camping de Castillo de Baños


Granada

POLOPOS

Escenario 9

Áreas Rururbanas

DPMT Muy Sensible



Extensión de la ZSP (m):	100	Perspectiva desde el DPMT a la ZSP:	Media
Clasificación suelo ZSP:	Pendiente de CON	Figura Protección:	Sin Figura de Protección
Zona Servidumbre Tránsit	Ocupada	Accesibilidad:	Antrópico
Deslinde:	DL-20/1-GR	Hito:	Entre M-3 y M-3.1

Edificaciones en ZI  Uso Residencial, Uso hostelero, Invernaderos

Infraestructuras en Z  Viario, Tendido eléctrico

Edificaciones en ZSP  Uso hostelero, Invernaderos

Infraestructuras en ZSP

Cerramientos en ZSP  Entre parcela

Cultivos en ZSP

Equipamientos deportivos en ZSP

### ZSP/DPMT

Fauna   Aves marinas, Aves terrestres

Vegetación   Matorral, Herbáceas

Recursos

Resíduos   Basuras

Tipo de DPMT: Playa

Equipamientos en DPMT:

Ocupación del DPMT



Frente hacia ZI



Frente hacia el DPMT



Frente desde Orilla a ZSP

# ZONIFICACIÓN PARA LA GESTIÓN DE LA ZSP DE ANDALUCÍA

## FICHA DE PERFIL

Polopos\_02

Núcleo Castillo de Baños, restaurante El Paraiso

Granada

POLOPOS

Escenario 13

Áreas Urbanas e Industriales Consolidadas

DPMT Muy Sensible



Extensión de la ZSP (m):	20	Perspectiva desde el DPMT a la ZSP:	Media
Clasificación suelo ZSP:	Urbano	Figura Protección:	Sin Figura de Protección
Zona Servidumbre Tránsito	Practicable	Accesibilidad:	Antrópico
Deslinde:	DL-20-GR	Hito:	M-14

Edificaciones en ZI  Uso Residencial, Otros (Hornabeque de Castillo de Baños (Recurso cultural))

Infraestructuras en Z  Viario, Tendido eléctrico

Edificaciones en ZSP  Uso Residencial, Uso hostelero

Infraestructuras en ZSP  Viario

Cerramientos en ZSP

Cultivos en ZSP

Equipamientos deportivos en ZSP

ZSP/DPMT  
Fauna   Aves marinas, Aves terrestres

Vegetación   Árboles, Herbáceas

Recursos

Resíduos   Basuras

Tipo de DPMT: Playa, Acantilado

Equipamientos en DPMT: Accesos

Ocupación del DPMT  Alta. Equipamientos. Paseo marítimo y escollera



Frente hacia ZI



Frente hacia el DPMT



Frente desde Orilla a ZSP

# ZONIFICACIÓN PARA LA GESTIÓN DE LA ZSP DE ANDALUCÍA

## FICHA DE PERFIL

Polopos\_03

Junto Barranco de Polopos

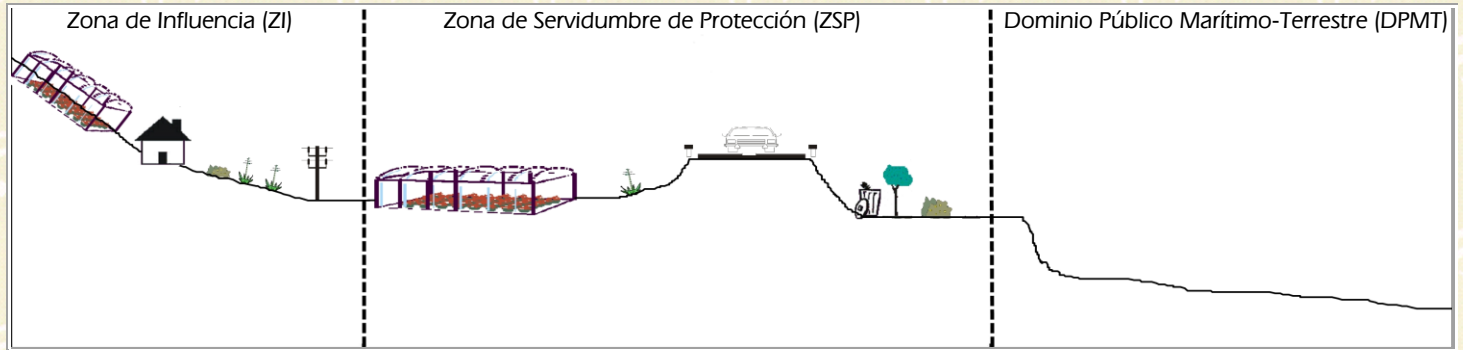
Granada

POLOPOS

Escenario 9

Áreas Rururbanas

DPMT Muy Sensible



Extensión de la ZSP (m):	100	Perspectiva desde el DPMT a la ZSP:	Frontal
Clasificación suelo ZSP:	Urbano	Figura Protección:	Sin Figura de Protección
Zona Servidumbre Tránsit	Practicable	Accesibilidad:	Natural
Deslinde:	DL-20-GR	Hito:	Entre M-40 y M-41

Edificaciones en ZI  Uso Residencial, Invernaderos

Infraestructuras en Z  Viario, Tendido eléctrico

Edificaciones en ZSP  Invernaderos, Otros (Cementerio de La Mamola, Torre del Cautor)

Infraestructuras en ZSP  Viario, Iluminación

Cerramientos en ZSP

Cultivos en ZSP

Equipamientos deportivos en ZSP

### ZSP/DPMT

Fauna   Aves marinas, Aves terrestres

Vegetación   Matorral, Herbáceas

Recursos   Recurso cultural

Resíduos   Basuras, Escombros

Tipo de DPMT: Playa

Equipamientos en DPMT:

Ocupación del DPMT



Frente hacia ZI



Frente hacia el DPMT



Frente desde Orilla a ZSP

Polopos\_04

La Mamola, iglesia de la Asunción


Granada

POLOPOS

Escenario 13

Áreas Urbanas e Industriales Consolidadas

DPMT Muy Sensible



Extensión de la ZSP (m):	20	Perspectiva desde el DPMT a la ZSP:	Profunda
Clasificación suelo ZSP:	Urbano	Figura Protección:	Sin Figura de Protección
Zona Servidumbre Tránsit	Practicable	Accesibilidad:	Antrópico
Deslinde:	DL-20-GR	Hito:	Entre M-49 y M-50

Edificaciones en ZI  Uso Residencial, Otros (Iglesia de la Asunción de La Mamola)

Infraestructuras en Z  Estacionamiento, Viario, Tendido eléctrico

Edificaciones en ZSP  Uso Residencial, Uso hostelero

Infraestructuras en ZSP  Estacionamiento, Viario, Infraestructura urbana, Paseo marítimo, Iluminación

Cerramientos en ZSP

Cultivos en ZSP

Equipamientos deportivos en ZSP

ZSP/DPMT  
Fauna   Aves marinas, Aves terrestres

Vegetación   Árboles

Recursos

Resíduos   Basuras

Tipo de DPMT: Playa

Equipamientos en DPMT: Duchas, Aseos-Vestuarios, Accesos, Chiringuitos, Pasarela, Parque de juegos

Ocupación del DPMT  Alta



Frente hacia ZI



Frente hacia el DPMT



Frente desde Orilla a ZSP

Polopos\_05

La Mamola, cuartel de la Guardia Civil


Granada

POLOPOS

Escenario 13

Áreas Urbanas e Industriales Consolidadas

DPMT Muy Sensible



Extensión de la ZSP (m):	20	Perspectiva desde el DPMT a la ZSP:	Profunda
Clasificación suelo ZSP:	Urbano	Figura Protección:	Sin Figura de Protección
Zona Servidumbre Tránsito	Practicable	Accesibilidad:	Antrópico
Deslinde:	DL-20-GR	Hito:	Entre M-61 y M-62

Edificaciones en ZI  Uso Residencial

Infraestructuras en Z  Viario, Tendido eléctrico

Edificaciones en ZSP  Uso hostelero

Infraestructuras en ZSP  Estacionamiento, Infraestructura urbana, Paseo marítimo, Iluminación

Cerramientos en ZSP

Cultivos en ZSP

Equipamientos deportivos en ZSP

ZSP/DPMT  
Fauna   Aves marinas, Aves terrestres

Vegetación   Árboles

Recursos

Residuos   Basuras

Tipo de DPMT: Playa

Equipamientos en DPMT: Duchas, Aseos-Vestuarios, Accesos

Ocupación del DPMT  Media. Equipamientos. Espigones



Frente hacia ZI



Frente hacia el DPMT



Frente desde Orilla a ZSP

# ZONIFICACIÓN PARA LA GESTIÓN DE LA ZSP DE ANDALUCÍA

## FICHA DE PERFIL

Polopos\_06

Al este del núcleo Castillo de Baños, restaurante El Paraiso


Granada

POLOPOS

Escenario 3

Áreas Naturales de Calidad Ambiental

DPMT Muy Sensible



Extensión de la ZSP (m):	100	Perspectiva desde el DPMT a la ZSP:	Media
Clasificación suelo ZSP:	Pendiente de CON	Figura Protección:	Sin Figura de Protección
Zona Servidumbre Tránsit	Practicable	Accesibilidad:	Antrópico
Deslinde:	DL-20/1-GR	Hito:	M-27

Edificaciones en ZI

Infraestructuras en Z  Viario

Edificaciones en ZSP

Infraestructuras en ZSP  Viario, Tendido eléctrico

Cerramientos en ZSP

Cultivos en ZSP

Equipamientos deportivos en ZSP

ZSP/DPMT

Fauna

Vegetación   Estrato arbustivo

Recursos

Resíduos

Tipo de DPMT: Playa

Equipamientos en DPMT: Duchas, Accesos, Otros (Escollera)

Ocupación del DPMT



Frente hacia ZI



Frente hacia el DPMT



Perspectiva de la ZSP

**Rubite**

**[Volver al índice](#)**

# ZONIFICACIÓN PARA LA GESTIÓN DE LA ZSP DE ANDALUCÍA

## FICHA DE PERFIL

Rubite\_01

Frente invernadero Juan Sabio


Granada

RUBITE

Escenario 7

Áreas Rurales con Usos Agropecuarios Intensivos

DPMT Muy Sensible



Extensión de la ZSP (m):	100	Perspectiva desde el DPMT a la ZSP:	Media
Clasificación suelo ZSP:	Pendiente de CON	Figura Protección:	Sin Figura de Protección
Zona Servidumbre Tránsit	Impracticable	Accesibilidad:	Sin accesibilidad
Deslinde:	DL-30-GR	Hito:	Entre M-5 y M-6

Edificaciones en ZI  Invernaderos

Infraestructuras en Z  Viario, Otros (Tendido telefónico)

Edificaciones en ZSP  Invernaderos

Infraestructuras en ZSP  Viario, Otros (Depósitos de agua)

Cerramientos en ZSP

Cultivos en ZSP

Equipamientos deportivos en ZSP

ZSP/DPMT

Fauna   Aves marinas, Aves terrestres, Mamíferos

Vegetación   Matorral

Recursos

Resíduos   Basuras

Tipo de DPMT: Acantilado

Equipamientos en DPMT:

Ocupación del DPMT



Derecha\_desde\_la\_ZI\_hacia\_la\_ZSP



Izquierda\_desde\_la\_ZI\_hacia\_la\_ZSP



Perspectiva\_de\_la\_ZSP



Rubite\_02

El Lance

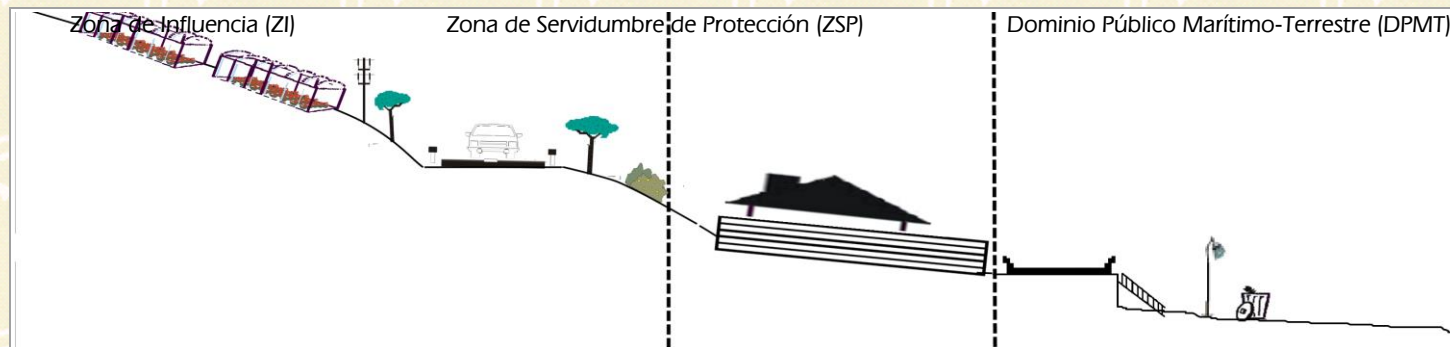
Granada

RUBITE

Escenario 13

Áreas Urbanas e Industriales Consolidadas

DPMT Muy Sensible



Extensión de la ZSP (m):	20	Perspectiva desde el DPMT a la ZSP:	Media
Clasificación suelo ZSP:	Urbano	Figura Protección:	Sin Figura de Protección
Zona Servidumbre Tránsito	Ocupada	Accesibilidad:	Antrópico
Deslinde:	DL-30-GR	Hito:	Entre M-38 y M-39

Edificaciones en ZI  Invernaderos

Infraestructuras en ZI  Viario, Tendido eléctrico

Edificaciones en ZSP  Uso Residencial, Uso hostelero

Infraestructuras en ZSP  Viario, Infraestructura urbana

Cerramientos en ZSP  Entre parcela

Cultivos en ZSP

Equipamientos deportivos en ZSP

ZSP/DPMT

Fauna   Aves marinas, Aves terrestres

Vegetación   Matorral

Recursos

Residuos   Basuras

Tipo de DPMT: Playa

Equipamientos en DPMT: Duchas, Papeleras, Accesos

Ocupación del DPMT  Media-alta. Equipamientos. Paseo marítimo



Frente hacia el DPMT



Frente desde Orilla a ZSP



Perspectiva de la ZSP

# ZONIFICACIÓN PARA LA GESTIÓN DE LA ZSP DE ANDALUCÍA

## FICHA DE PERFIL

Rubite\_03

A la altura del tunel de la antigua N-340, entre El Lance y Casarones

Granada

RUBITE

Escenario 9

Áreas Rururbanas

DPMT Muy Sensible



Extensión de la ZSP (m):	100	Perspectiva desde el DPMT a la ZSP:	Media
Clasificación suelo ZSP:	No urbanizable	Figura Protección:	Sin Figura de Protección
Zona Servidumbre Tránsit	Practicable	Accesibilidad:	Natural
Deslinde:	DL-30-GR	Hito:	M-44

Edificaciones en ZI  Invernaderos

Infraestructuras en Z  Viario

Edificaciones en ZSP

Infraestructuras en ZSP  Viario, Iluminación

Cerramientos en ZSP  Entre parcela

Cultivos en ZSP

Equipamientos deportivos en ZSP

### ZSP/DPMT

Fauna   Aves marinas, Aves terrestres, Mamíferos

Vegetación   Árboles, Matorral, Herbáceas


Recursos

Resíduos   Basuras

Tipo de DPMT: Playa, Acantilado

Equipamientos en DPMT:

Ocupación del DPMT



Frente hacia ZI



Frente hacia el DPMT



Perspectiva de la ZSP



Unión Europea

Fondo Europeo  
de Desarrollo Regional



JUNTA DE ANDALUCÍA  
GOBIERNO REGIONAL DE ANDALUCÍA

Rubite\_04

Playa de Casarones, oeste


Granada

RUBITE

Escenario 9

Áreas Rururbanas

DPMT Muy Sensible



Extensión de la ZSP (m):	20	Perspectiva desde el DPMT a la ZSP:	Media
Clasificación suelo ZSP:	Urbano	Figura Protección:	Sin Figura de Protección
Zona Servidumbre Tránsito	Practicable	Accesibilidad:	Antrópico
Deslinde:	DL-30-GR	Hito:	Entre M-51 y M-52

Edificaciones en ZI  Uso Residencial, Invernaderos

Infraestructuras en Z  Viario, Tendido eléctrico

Edificaciones en ZSP

Infraestructuras en ZSP  Infraestructura urbana, Paseo marítimo

Cerramientos en ZSP

Cultivos en ZSP

Equipamientos deportivos en ZSP

ZSP/DPMT  
Fauna   Aves marinas, Aves terrestres

Vegetación   Matorral, Herbáceas

Recursos

Resíduos   Basuras

Tipo de DPMT: Playa

Equipamientos en DPMT: Duchas, Accesos

Ocupación del DPMT  Equipamientos



Frente hacia ZI



Frente hacia el DPMT



Frente desde Orilla a ZSP

# ZONIFICACIÓN PARA LA GESTIÓN DE LA ZSP DE ANDALUCÍA

## FICHA DE PERFIL

Rubite\_05

Casarones, margen izquierdo de la rambla del Trigo

Granada

RUBITE

Escenario 9

Áreas Rururbanas

DPMT Muy Sensible



Extensión de la ZSP (m):	100	Perspectiva desde el DPMT a la ZSP:	Frontal
Clasificación suelo ZSP:	Urbanizable progra	Figura Protección:	Sin Figura de Protección
Zona Servidumbre Tránsit	Practicable	Accesibilidad:	Natural
Deslinde:	DL-30-GR	Hito:	Entre M-54 y M-55

Edificaciones en ZI  Invernaderos

Infraestructuras en Z  Viario, Otros (Rambla del Trigo, que va desde ZI hasta DPMT)

Edificaciones en ZSP  Uso Residencial, Uso hostelero, Invernaderos, Otros (Edificaciones abandonadas de u

Infraestructuras en ZSP  Estacionamiento, Viario

Cerramientos en ZSP

Cultivos en ZSP

Equipamientos deportivos en ZSP

ZSP/DPMT

Fauna   Aves marinas, Aves terrestres

Vegetación   Matorral, Herbáceas

Recursos

Residuos   Escombros

Tipo de DPMT: Playa

Equipamientos en DPMT:

Ocupación del DPMT



Frente hacia ZI



Frente hacia el DPMT



Vista de la ZSP

**Salobreña**

**[Volver al índice](#)**

Salobreña\_02

Playa El Caletón

Granada

SALOBREÑA

Escenario 5

Áreas Rurales con Usos Agropecuarios tradicionales

DPMT Muy Sensible



Extensión de la ZSP (m):	100	Perspectiva desde el DPMT a la ZSP:	Frontal
Clasificación suelo ZSP:	No urbanizable	Figura Protección:	Sin Figura de Protección
Zona Servidumbre Tránsit	Practicable	Accesibilidad:	Natural
Deslinde:	DL-13-GR	Hito:	Entre M-92 y M-93

Edificaciones en ZI  Uso Residencial

Infraestructuras en Z  Viario, Tendido eléctrico

Edificaciones en ZSP  Otros (Edificación en ruinas, Búnker)

Infraestructuras en ZSP

Cerramientos en ZSP

Cultivos en ZSP  Hortícolas

Equipamientos deportivos en ZSP

### ZSP/DPMT

Fauna   Aves marinas, Aves terrestres, Mamíferos

Vegetación   Árboles, Matorral, Herbáceas, Especies crasas

Recursos   Recurso natural, Recurso territorial o paisajístico

Resíduos   Basuras, Resíduos orgánicos

Tipo de DPMT: Playa

Equipamientos en DPMT:

Ocupación del DPMT



Frente hacia ZI



Frente hacia el DPMT



Vista de la ZSP

Salobreña\_03

Senda que va desde La Caleta hasta la playa de El Caletón


Granada

SALOBREÑA

Escenario 11

Áreas Urbanas con Frentes Residenciales Ordenados

DPMT Muy Sensible



Extensión de la ZSP (m):	40	Perspectiva desde el DPMT a la ZSP:	Frontal
Clasificación suelo ZSP:	Urbano	Figura Protección:	Sin Figura de Protección
Zona Servidumbre Tránsit	Practicable	Accesibilidad:	Natural
Deslinde:	DL-13-GR	Hito:	Entre M-112 y M-113

Edificaciones en ZI  Uso Residencial

Infraestructuras en Z  Viario, Tendido eléctrico

Edificaciones en ZSP

Infraestructuras en ZSP  Viario

Cerramientos en ZSP

Cultivos en ZSP  Hortícolas

Equipamientos deportivos en ZSP

ZSP/DPMT

Fauna   Aves marinas, Aves terrestres

Vegetación   Árboles, Matorral, Herbáceas, Especies crasas

Recursos   Recurso cultural, Recurso territorial o paisajístico

Resíduos   Basuras, Resíduos orgánicos

Tipo de DPMT: Acantilado

Equipamientos en DPMT:

Ocupación del DPMT



Frente hacia el DPMT



Perspectiva de la ZSP



Vista de la ZST

# ZONIFICACIÓN PARA LA GESTIÓN DE LA ZSP DE ANDALUCÍA

## FICHA DE PERFIL

Salobreña\_04

Núcleo La Caleta

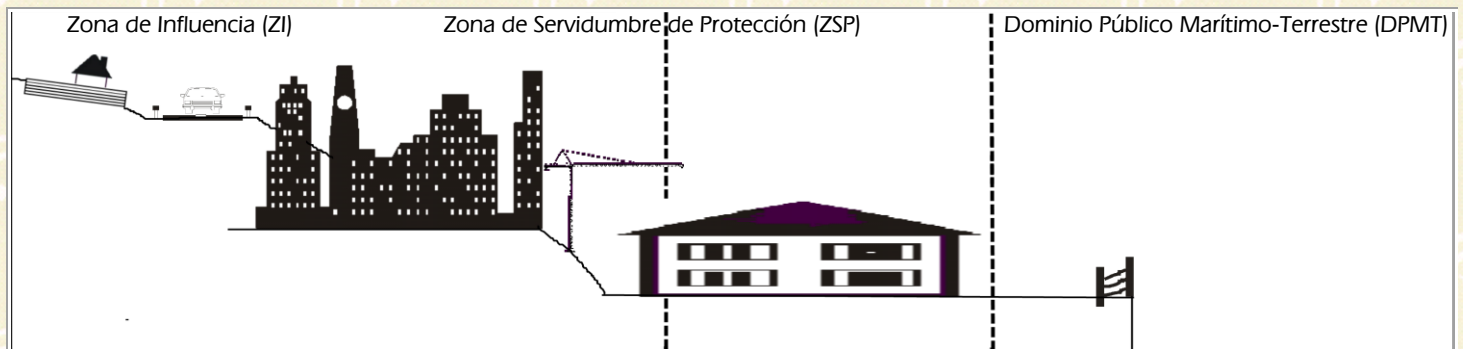
Granada

SALOBREÑA

Escenario 14

Áreas Urbanas e Industriales Consolidadas

DPMT Sensible



Extensión de la ZSP (m):	20	Perspectiva desde el DPMT a la ZSP:	Frontal
Clasificación suelo ZSP:	Urbano	Figura Protección:	Sin Figura de Protección
Zona Servidumbre Tránsit	Practicable	Accesibilidad:	Antrópico
Deslinde:	DL-13-GR	Hito:	M-117

Edificaciones en ZI  Uso Residencial

Infraestructuras en Z  Viario, Tendido eléctrico, Otros (Grúas)

Edificaciones en ZSP  Uso Residencial, Otros (Kiosco de helados)

Infraestructuras en ZSP

Cerramientos en ZSP

Cultivos en ZSP

Equipamientos deportivos en ZSP

ZSP/DPMT

Fauna   Aves marinas

Vegetación

Recursos   Recurso cultural

Resíduos   Basuras

Tipo de DPMT: Acantilado

Equipamientos en DPMT:

Ocupación del DPMT  Media-alta. Presenta un paseo marítimo.



Frente hacia ZI



Frente hacia el DPMT



Perspectiva de la ZSP



# ZONIFICACIÓN PARA LA GESTIÓN DE LA ZSP DE ANDALUCÍA

## FICHA DE PERFIL

Salobreña\_05

Azucarera Guadalfeo

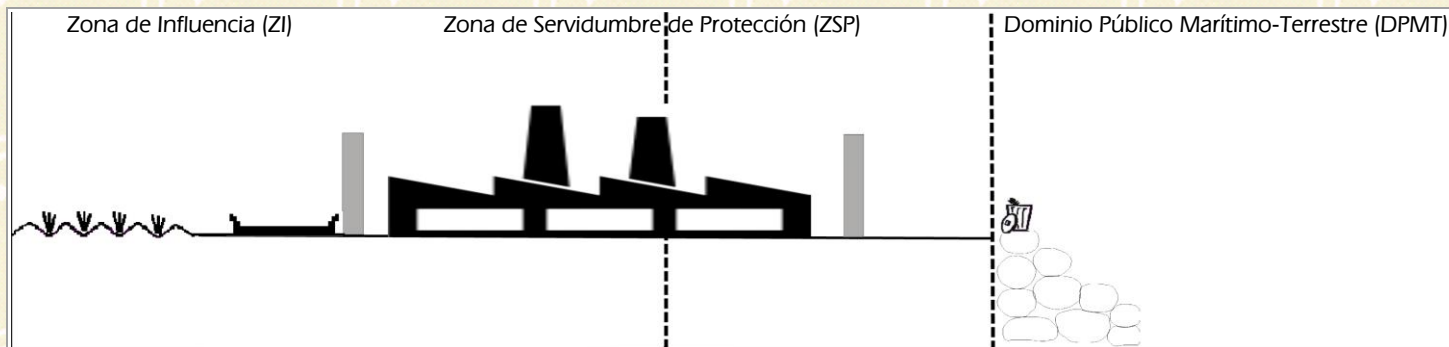
Granada

SALOBREÑA

Escenario 14

Áreas Urbanas e Industriales Consolidadas

DPMT Sensible



Extensión de la ZSP (m):	35	Perspectiva desde el DPMT a la ZSP:	Media
Clasificación suelo ZSP:	Urbano	Figura Protección:	Sin Figura de Protección
Zona Servidumbre Tránsit	Practicable	Accesibilidad:	Natural
Deslinde:	DL-13-GR	Hito:	M-122

Edificaciones en ZI  Uso Residencial, Uso industrial

Infraestructuras en Z  Viario, Otros (Grúas)

Edificaciones en ZSP  Uso industrial

Infraestructuras en ZSP  Viario

Cerramientos en ZSP  Entre parcela

Cultivos en ZSP

Equipamientos deportivos en ZSP

ZSP/DPMT  
Fauna   Aves marinas

Vegetación

Recursos   Recurso cultural

Resíduos   Basuras

Tipo de DPMT: Playa, Acantilado

Equipamientos en DPMT:

Ocupación del DPMT  Alta. Ocupado por una escollera.



Frente hacia ZI



Frente hacia el DPMT



Perspectiva de la ZSP



Unión Europea

Fondo Europeo  
de Desarrollo Regional



JUNTA DE ANDALUCÍA  
GOBIERNO REGIONAL DE ANDALUCÍA

Salobreña\_06

Playa La Guardia (junto Azucarera Guadalfeo)

Granada

SALOBREÑA

Escenario 9

Áreas Rururbanas

DPMT Muy Sensible



Extensión de la ZSP (m):	100	Perspectiva desde el DPMT a la ZSP:	Media
Clasificación suelo ZSP:	Urbano	Figura Protección:	Sin Figura de Protección
Zona Servidumbre Tránsito	Practicable	Accesibilidad:	Antrópico Integrado
Deslinde:	DL-13-GR	Hito:	M-125

Edificaciones en ZI  Uso Residencial

Infraestructuras en Z  Viario, Tendido eléctrico

Edificaciones en ZSP  Uso Residencial, Otros (EBAR)

Infraestructuras en ZSP  Estacionamiento, Viario, Infraestructura urbana

Cerramientos en ZSP  Entre parcela

Cultivos en ZSP

Equipamientos deportivos en ZSP

### ZSP/DPMT

Fauna   Aves marinas, Aves terrestres

Vegetación   Herbáceas, Vegetación de ribera

Recursos   Recurso natural

Residuos   Basuras, Vertidos

Tipo de DPMT: Playa

Equipamientos en DPMT: Duchas, Aseos-Vestuarios, Pasarela

Ocupación del DPMT  Equipamientos



Frente hacia ZI



Frente desde Orilla a ZSP



Perspectiva de la ZSP

# ZONIFICACIÓN PARA LA GESTIÓN DE LA ZSP DE ANDALUCÍA

## FICHA DE PERFIL

Salobreña\_07

Núcleo La Guardia

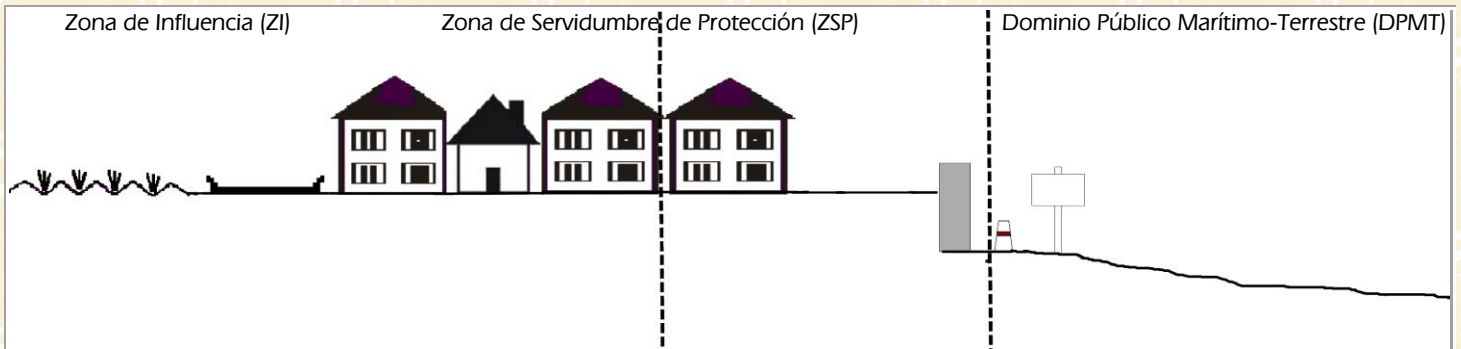
Granada

SALOBREÑA

Escenario 13

Áreas Urbanas e Industriales Consolidadas

DPMT Muy Sensible



Extensión de la ZSP (m):	20	Perspectiva desde el DPMT a la ZSP:	Frontal
Clasificación suelo ZSP:	Urbano	Figura Protección:	Sin Figura de Protección
Zona Servidumbre Tránsit	Practicable	Accesibilidad:	Antrópico
Deslinde:	DL-13-GR	Hito:	M-130

Edificaciones en ZI  Uso Residencial

Infraestructuras en Z  Viario, Tendido eléctrico

Edificaciones en ZSP  Uso Residencial, Uso hostelero

Infraestructuras en ZSP  Estacionamiento, Viario, Iluminación

Cerramientos en ZSP  Entre edificación

Cultivos en ZSP

Equipamientos deportivos en ZSP

ZSP/DPMT  
Fauna   Aves marinas, Aves terrestres

Vegetación

Recursos

Resíduos

Tipo de DPMT: Playa

Equipamientos en DPMT: Duchas, Carteles informativos, Aseos-Vestuarios, Accesos, Iluminación, Parking

Ocupación del DPMT  Equipamientos. Media. Paseo marítimo



Frente hacia ZI



Frente hacia el DPMT



Perspectiva de la ZSP

# ZONIFICACIÓN PARA LA GESTIÓN DE LA ZSP DE ANDALUCÍA

## FICHA DE PERFIL

Salobreña\_08

Playa La Guardia, junto al núcleo La Guardia


Granada

SALOBREÑA

Escenario 9

Áreas Rururbanas

DPMT Muy Sensible



Extensión de la ZSP (m):	100	Perspectiva desde el DPMT a la ZSP:	Frontal
Clasificación suelo ZSP:	Urbanizable progra	Figura Protección:	Sin Figura de Protección
Zona Servidumbre Tránsit	Practicable	Accesibilidad:	Antrópico
Deslinde:	DL-13-GR	Hito:	M-134

Edificaciones en ZI

Infraestructuras en Z  Viario

Edificaciones en ZSP  Uso Residencial

Infraestructuras en ZSP  Viario

Cerramientos en ZSP  Entre parcela

Cultivos en ZSP

Equipamientos deportivos en ZSP

ZSP/DPMT

Fauna   Aves marinas, Aves terrestres

Vegetación   Árboles, Herbáceas, Vegetación de ribera, Vegetación ornamental y de jardín

Recursos   Recurso natural

Resíduos   Basuras, Escombros

Tipo de DPMT: Playa

Equipamientos en DPMT: Duchas, Aseos-Vestuarios, Cruz Roja, Otros (Embarcaciones)

Ocupación del DPMT  Equipamientos. Muy baja



Frente hacia ZI



Frente hacia el DPMT



Frente desde Orilla a ZSP

# ZONIFICACIÓN PARA LA GESTIÓN DE LA ZSP DE ANDALUCÍA

## FICHA DE PERFIL

Salobreña\_09

Playa La Guardia (entre La Guardia y el Peñón de Salobreña)

Granada

SALOBREÑA

Escenario 5

Áreas Rurales con Usos Agropecuarios tradicionales

DPMT Muy Sensible



Extensión de la ZSP (m):	120	Perspectiva desde el DPMT a la ZSP:	Frontal
Clasificación suelo ZSP:	Urbanizable progra	Figura Protección:	Sin Figura de Protección
Zona Servidumbre Tránsit	Practicable	Accesibilidad:	Antrópico
Deslinde:	DL-13-GR	Hito:	M-141

Edificaciones en ZI

Infraestructuras en Z  Viario, Tendido eléctrico

Edificaciones en ZSP  Uso agropecuario

Infraestructuras en ZSP  Viario, Otros (Movimientos de tierras para futura urbanización)

Cerramientos en ZSP  Entre parcela

Cultivos en ZSP

Equipamientos deportivos en ZSP

### ZSP/DPMT

Fauna   Aves marinas, Aves terrestres

Vegetación   Vegetación de ribera

Recursos   Recurso natural

Resíduos   Basuras, Escombros

Tipo de DPMT: Playa

Equipamientos en DPMT: Duchas, Hamacas y sombrillas

Ocupación del DPMT



01\_Hito\_a



01\_Hito\_b



02\_Frente\_hacia\_ZI\_a

# ZONIFICACIÓN PARA LA GESTIÓN DE LA ZSP DE ANDALUCÍA

## FICHA DE PERFIL

Salobreña\_10

Playa La Guardia, junto Restaurante La Bahía

Granada

SALOBREÑA

Escenario 9

Áreas Rururbanas

DPMT Muy Sensible



Extensión de la ZSP (m):	100	Perspectiva desde el DPMT a la ZSP:	Media
Clasificación suelo ZSP:	Urbanizable progra	Figura Protección:	Sin Figura de Protección
Zona Servidumbre Tránsit	Practicable	Accesibilidad:	Antrópico
Deslinde:	DL-2/1-GR	Hito:	Entre M-3 y M-4

Edificaciones en ZI  Uso Residencial

Infraestructuras en Z  Viario, Tendido eléctrico

Edificaciones en ZSP  Uso hostelero

Infraestructuras en ZSP  Estacionamiento, Viario, Otros (Movimiento de tierras), Iluminación

Cerramientos en ZSP  Entre parcela

Cultivos en ZSP

Equipamientos deportivos en ZSP

### ZSP/DPMT

Fauna   Aves marinas

Vegetación   Árboles, Matorral

Recursos   Recurso territorial o paisajístico

Residuos   Basuras

Tipo de DPMT: Playa, Acantilado

Equipamientos en DPMT: Duchas, Papeleras, Contenedores, Aseos-Vestuarios, Iluminación, Hamacas y sombrillas, Otros (Res

Ocupación del DPMT  Equipamientos. Alta



Frente hacia ZI



Frente hacia el DPMT



Frente desde Orilla a ZSP

# ZONIFICACIÓN PARA LA GESTIÓN DE LA ZSP DE ANDALUCÍA

## FICHA DE PERFIL

Salobreña\_11

Playa La Charca-Salomar (urbanización Beach IV, bloque 2)

Granada

SALOBREÑA

Escenario 12

Áreas Urbanas con Frentes Residenciales Ordenados

DPMT Sensible



Extensión de la ZSP (m):	20	Perspectiva desde el DPMT a la ZSP:	Profunda
Clasificación suelo ZSP:	Urbano	Figura Protección:	Sin Figura de Protección
Zona Servidumbre Tránsit	Practicable	Accesibilidad:	Antrópico
Deslinde:	DL-2-GR	Hito:	M-30

Edificaciones en ZI  Uso Residencial

Infraestructuras en Z  Viario, Otros (Piscina de la urbanización)

Edificaciones en ZSP

Infraestructuras en ZSP  Infraestructura urbana, Iluminación

Cerramientos en ZSP

Cultivos en ZSP

Equipamientos deportivos en ZSP

### ZSP/DPMT

Fauna   Aves marinas, Aves terrestres

Vegetación   Árboles, Herbáceas, Vegetación ornamental y de jardín

Recursos

Resíduos   Vertidos

Tipo de DPMT: Playa

Equipamientos en DPMT: Duchas, Papeleras, Contenedores, Aseos-Vestuarios, Accesos, Limpieza mecanizada, Chiringuitos, II

Ocupación del DPMT  Alta. Equipamientos. Paseo marítimo, viario asfaltado



Frente hacia ZI



Frente hacia el DPMT



Frente desde Orilla a ZSP

# ZONIFICACIÓN PARA LA GESTIÓN DE LA ZSP DE ANDALUCÍA

## FICHA DE PERFIL

Salobreña\_12

Playa La Charca-Salomar (a la izquierda de urbanización Salomar 2000)

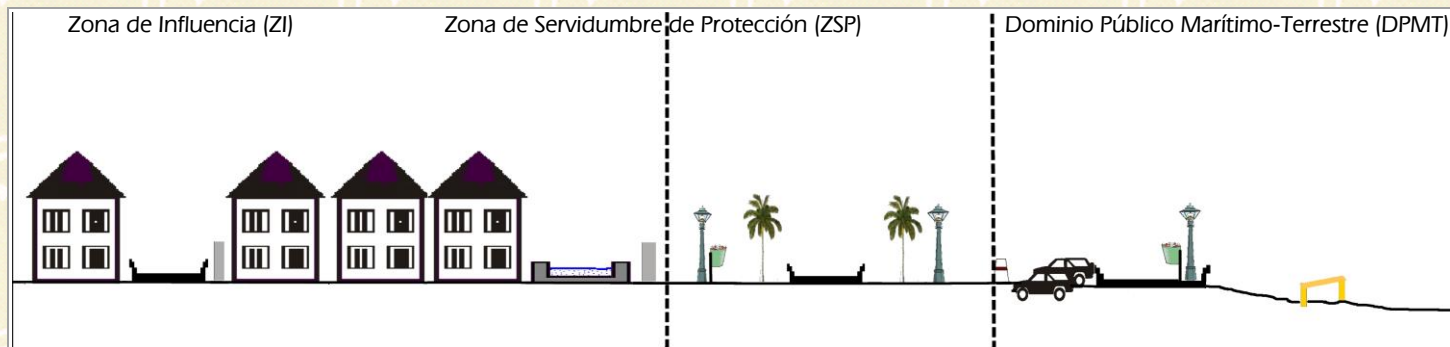
Granada

SALOBREÑA

Escenario 12

Áreas Urbanas con Frentes Residenciales Ordenados

DPMT Sensible



Extensión de la ZSP (m):	20	Perspectiva desde el DPMT a la ZSP:	Profunda
Clasificación suelo ZSP:	Urbano	Figura Protección:	Sin Figura de Protección
Zona Servidumbre Tránsit	Practicable	Accesibilidad:	Antrópico
Deslinde:	DL-2-GR	Hito:	M-33

Edificaciones en ZI  Uso Residencial

Infraestructuras en Z  Estacionamiento, Viario, Infraestructura urbana

Edificaciones en ZSP

Infraestructuras en ZSP  Infraestructura urbana, Paseo marítimo, Iluminación

Cerramientos en ZSP

Cultivos en ZSP

Equipamientos deportivos en ZSP

ZSP/DPMT

Fauna   Aves marinas, Aves terrestres

Vegetación   Árboles, Vegetación ornamental y de jardín

Recursos

Resíduos

Tipo de DPMT: Playa

Equipamientos en DPMT: Duchas, Papeleras, Contenedores, Aseos-Vestuarios, Accesos, Limpieza mecanizada, Chiringuitos,

Ocupación del DPMT  Alta. Equipamientos. Paseo marítimo, viario asfaltado



Frente hacia ZI



Frente hacia el DPMT



Frente desde Orilla a ZSP



Salobreña\_13

Playa La Charca-Salomar (oeste río Guadalfeo)


Granada

SALOBREÑA

Escenario 11

Áreas Urbanas con Frentes Residenciales Ordenados

DPMT Muy Sensible



Extensión de la ZSP (m):	20	Perspectiva desde el DPMT a la ZSP:	Profunda
Clasificación suelo ZSP:	Urbano	Figura Protección:	Sin Figura de Protección
Zona Servidumbre Tránsit	Practicable	Accesibilidad:	Natural
Deslinde:	DL-2/1-GR	Hito:	Entre M-42 y M-43

Edificaciones en ZI  Uso hostelero

Infraestructuras en Z  Viario, Tendido eléctrico, Otros (Puente que cruza el río Guadalfeo), Iluminación

Edificaciones en ZSP

Infraestructuras en ZSP  Infraestructura urbana, Iluminación

Cerramientos en ZSP

Cultivos en ZSP

Equipamientos deportivos en ZSP

ZSP/DPMT  
Fauna   Aves marinas, Aves terrestres

Vegetación   Árboles, Herbáceas

Recursos

Resíduos   Basuras

Tipo de DPMT: Playa

Equipamientos en DPMT: Duchas

Ocupación del DPMT  Equipamientos



Frente hacia ZI



Frente hacia el DPMT



Frente desde Orilla a ZSP

# ZONIFICACIÓN PARA LA GESTIÓN DE LA ZSP DE ANDALUCÍA

## FICHA DE PERFIL

Salobreña\_14

Playa La Cagadilla, desembocadura del río Guadalfeo


Granada

SALOBREÑA

Escenario 5

Áreas Rurales con Usos Agropecuarios tradicionales

DPMT Muy Sensible



Extensión de la ZSP (m):	100	Perspectiva desde el DPMT a la ZSP:	Media
Clasificación suelo ZSP:	Urbanizable progra	Figura Protección:	Sin Figura de Protección
Zona Servidumbre Tránsit	Practicable	Accesibilidad:	Natural
Deslinde:	DL-28-GR	Hito:	M-15

Edificaciones en ZI  Uso agropecuario

Infraestructuras en Z  Viario

Edificaciones en ZSP

Infraestructuras en ZSP

Cerramientos en ZSP

Cultivos en ZSP  Caña de azúcar

Equipamientos deportivos en ZSP

ZSP/DPMT  
Fauna   Aves marinas, Aves terrestres, Aves limnícolas

Vegetación   Herbáceas, Vegetación de ribera

Recursos   Recurso natural

Resíduos   Basuras

Tipo de DPMT: Playa

Equipamientos en DPMT:

Ocupación del DPMT



Frente hacia ZI



Frente hacia el DPMT



Frente desde Orilla a ZSP

# ZONIFICACIÓN PARA LA GESTIÓN DE LA ZSP DE ANDALUCÍA

## FICHA DE PERFIL

Salobreña\_15

Playa La Cagadilla


Granada

SALOBREÑA

Escenario 5

Áreas Rurales con Usos Agropecuarios tradicionales

DPMT Muy Sensible



Extensión de la ZSP (m):	100	Perspectiva desde el DPMT a la ZSP:	Frontal
Clasificación suelo ZSP:	Urbanizable progra	Figura Protección:	Sin Figura de Protección
Zona Servidumbre Tránsit	Practicable	Accesibilidad:	Natural
Deslinde:	DL-28-GR	Hito:	M-5

Edificaciones en ZI

Infraestructuras en Z  Viario

Edificaciones en ZSP  Uso Residencial

Infraestructuras en ZSP

Cerramientos en ZSP  Entre parcela

Cultivos en ZSP  Caña de azúcar

Equipamientos deportivos en ZSP

ZSP/DPMT

Fauna   Aves marinas, Aves terrestres, Aves limnícolas

Vegetación   Herbáceas, Vegetación de ribera

Recursos   Recurso natural

Resíduos   Basuras, Escombros, Vertidos, Resíduos plásticos

Tipo de DPMT: Playa

Equipamientos en DPMT: Papeleras

Ocupación del DPMT  Equipamientos



Frente hacia ZI



Frente hacia el DPMT



Frente desde Orilla a ZSP

# ZONIFICACIÓN PARA LA GESTIÓN DE LA ZSP DE ANDALUCÍA

## FICHA DE PERFIL

Salobreña\_16

Peñón de Salobreña


Granada

SALOBREÑA

Escenario 12

Áreas Urbanas con Frentes Residenciales Ordenados

DPMT Sensible



Extensión de la ZSP (m):	100	Perspectiva desde el DPMT a la ZSP:	Profunda
Clasificación suelo ZSP:	No urbanizable	Figura Protección:	Sin Figura de Protección
Zona Servidumbre Tránsit	Practicable	Accesibilidad:	Antrópico
Deslinde:	DL-2/1-GR	Hito:	Entre M-7P y M-8P

Edificaciones en ZI

Infraestructuras en Z

Edificaciones en ZSP  Uso hostelero

Infraestructuras en ZSP  Viario, Otros (Accesos)

Cerramientos en ZSP

Cultivos en ZSP

Equipamientos deportivos en ZSP

ZSP/DPMT

Fauna   Aves marinas, Aves terrestres

Vegetación   Árboles, Matorral, Herbáceas, Vegetación ornamental y de jardín


Recursos   Recurso territorial o paisajístico

Resíduos   Basuras

Tipo de DPMT: Acantilado

Equipamientos en DPMT: Accesos, Chiringuitos, Iluminación

Ocupación del DPMT  Media. Equipamientos.



Frente hacia ZI



Frente hacia el DPMT



Vista de la ZSP

# Sorvilán

**[Volver al índice](#)**

# ZONIFICACIÓN PARA LA GESTIÓN DE LA ZSP DE ANDALUCÍA

## FICHA DE PERFIL

Sorvilan\_01

Al oeste del Barranco de Barriates

Granada

SORVILÁN

Escenario 5

Áreas Rurales con Usos Agropecuarios tradicionales

DPMT Muy Sensible



Extensión de la ZSP (m):	100	Perspectiva desde el DPMT a la ZSP:	Frontal
Clasificación suelo ZSP:	No urbanizable	Figura Protección:	Sin Figura de Protección
Zona Servidumbre Tránsit	Impracticable	Accesibilidad:	Natural
Deslinde:	DL-19/1-GR	Hito:	M-3

Edificaciones en ZI  Invernaderos

Infraestructuras en Z  Viario, Tendido eléctrico, Otros (Infraestructuras de telefonía móvil)

Edificaciones en ZSP  Uso Residencial

Infraestructuras en ZSP  Viario, Otros (Escollera)

Cerramientos en ZSP

Cultivos en ZSP

Equipamientos deportivos en ZSP

ZSP/DPMT

Fauna   Aves marinas, Aves terrestres, Mamíferos

Vegetación   Árboles, Matorral, Herbáceas

Recursos

Resíduos

Tipo de DPMT: Playa

Equipamientos en DPMT:

Ocupación del DPMT  Baja. Escollera.



Frente hacia ZI



Frente hacia el DPMT



Frente desde Orilla a ZSP

Sorvilan\_02

Los Yesos

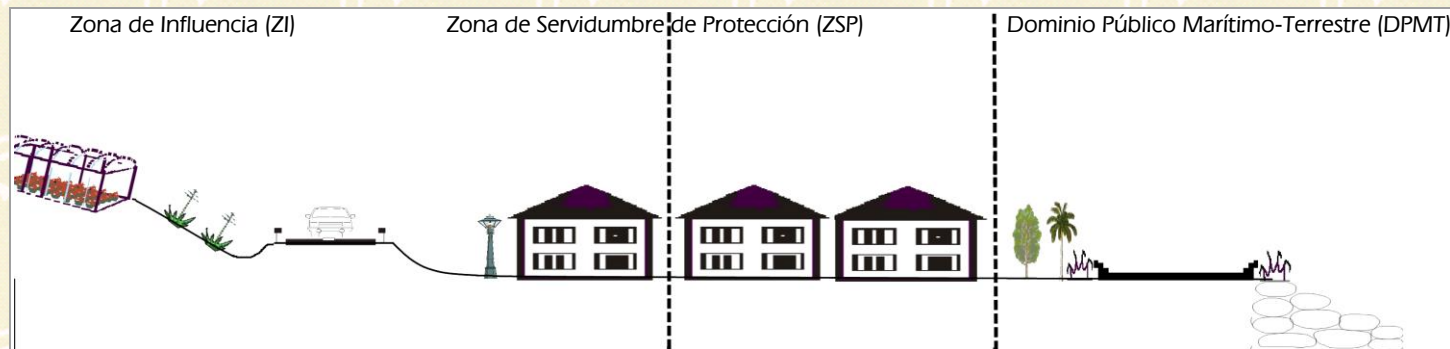
Granada

SORVILÁN

Escenario 11

Áreas Urbanas con Frentes Residenciales Ordenados

DPMT Muy Sensible



Extensión de la ZSP (m):	20	Perspectiva desde el DPMT a la ZSP:	Frontal
Clasificación suelo ZSP:	Urbano	Figura Protección:	Sin Figura de Protección
Zona Servidumbre Tránsit	Ocupada	Accesibilidad:	Antrópico
Deslinde:	DL-19-GR	Hito:	Entre M-22 y M-23

Edificaciones en ZI  Uso Residencial, Invernaderos

Infraestructuras en Z  Estacionamiento, Viario, Tendido eléctrico

Edificaciones en ZSP  Uso Residencial

Infraestructuras en ZSP  Viario, Otros (Tendido telefónico)

Cerramientos en ZSP  Entre parcela

Cultivos en ZSP

Equipamientos deportivos en ZSP

ZSP/DPMT

Fauna   Aves marinas, Aves terrestres

Vegetación   Árboles, Herbáceas

Recursos

Resíduos   Basuras, Resíduos orgánicos

Tipo de DPMT: Playa

Equipamientos en DPMT: Papeleras, Iluminación

Ocupación del DPMT  Alta. Equipamientos. Paseo marítimo



Frente hacia ZI



Frente hacia el DPMT



Frente desde Orilla a ZSP

Sorvilan\_03

Barranco del Muerto


Granada

SORVILÁN

Escenario 7

Áreas Rurales con Usos Agropecuarios Intensivos

DPMT Muy Sensible



Extensión de la ZSP (m):	100	Perspectiva desde el DPMT a la ZSP:	Profunda
Clasificación suelo ZSP:	No urbanizable	Figura Protección:	Sin Figura de Protección
Zona Servidumbre Tránsit	Practicable	Accesibilidad:	Sin accesibilidad
Deslinde:	DL-19/1-GR	Hito:	Entre M-72 y M-73

Edificaciones en ZI  Invernaderos

Infraestructuras en Z

Edificaciones en ZSP  Invernaderos

Infraestructuras en ZSP  Viario

Cerramientos en ZSP

Cultivos en ZSP

Equipamientos deportivos en ZSP

ZSP/DPMT

Fauna   Aves marinas, Aves terrestres

Vegetación   Árboles, Matorral, Vegetación de ribera

Recursos

Resíduos   Basuras

Tipo de DPMT: Acantilado

Equipamientos en DPMT:

Ocupación del DPMT  Pequeño acantilado protegido con una escollera



Perspectiva de la ZSP



Vista de la ZSP



Derecha hacia el DPMT



Sorvilan\_04

Playa de Las Cañas


Granada

SORVILÁN

Escenario 5

Áreas Rurales con Usos Agropecuarios tradicionales

DPMT Muy Sensible



Extensión de la ZSP (m):	100	Perspectiva desde el DPMT a la ZSP:	Frontal
Clasificación suelo ZSP:	Urbanizable progra	Figura Protección:	Sin Figura de Protección
Zona Servidumbre Tránsit	Impracticable	Accesibilidad:	Natural
Deslinde:	DL-19/1-GR	Hito:	Entre M-84 y M-85

Edificaciones en ZI

Infraestructuras en Z  Tendido eléctrico

Edificaciones en ZSP  Uso agropecuario

Infraestructuras en ZSP  Viario, Tendido eléctrico

Cerramientos en ZSP

Cultivos en ZSP  Sin determinar

Equipamientos deportivos en ZSP

ZSP/DPMT

Fauna   Aves marinas, Aves terrestres, Mamíferos

Vegetación   Matorral, Herbáceas, Vegetación de ribera

Recursos   Recurso natural

Resíduos   Basuras

Tipo de DPMT: Playa

Equipamientos en DPMT:

Ocupación del DPMT



Frente hacia ZI



Frente hacia el DPMT



Frente desde Orilla a ZSP

# ZONIFICACIÓN PARA LA GESTIÓN DE LA ZSP DE ANDALUCÍA

## FICHA DE PERFIL

Sorvilan\_05

Melicena

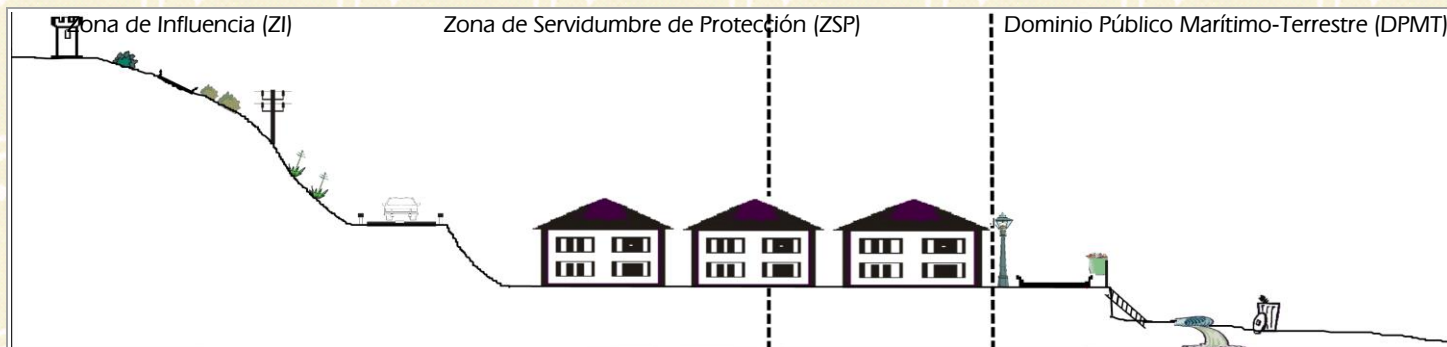
Granada

SORVILÁN

Escenario 13

Áreas Urbanas e Industriales Consolidadas

DPMT Muy Sensible



Extensión de la ZSP (m):	14	Perspectiva desde el DPMT a la ZSP:	Frontal
Clasificación suelo ZSP:	Urbano	Figura Protección:	Sin Figura de Protección
Zona Servidumbre Tránsit	Practicable	Accesibilidad:	Antrópico
Deslinde:	DL-21-GR	Hito:	M-7

Edificaciones en ZI  Uso Residencial, Otros (Torre de Melicena)

Infraestructuras en Z  Viario, Tendido eléctrico

Edificaciones en ZSP  Uso Residencial

Infraestructuras en ZSP  Viario

Cerramientos en ZSP

Cultivos en ZSP

Equipamientos deportivos en ZSP

ZSP/DPMT  
Fauna   Aves marinas, Aves terrestres

Vegetación   Árboles, Vegetación ornamental y de jardín

Recursos

Resíduos   Basuras, Vertidos

Tipo de DPMT: Playa

Equipamientos en DPMT: Duchas, Papeleras, Aseos-Vestuarios, Accesos, Iluminación, Otros (Bancos y paseo marítimo)

Ocupación del DPMT



Frente hacia ZI



Frente hacia el DPMT



Frente desde Orilla a ZSP