

PERFILES DE HUELVA

ALJARAQUE

HUELVA

PUNTA UMBRÍA

ALMONTE

ISLA CRISTINA

SAN JUAN DEL PUERTO

AYAMONTE

LEPE

SAN SILVESTRE DE

GUZMÁN

CARTAYA

LUCENA DEL PUERTO

SANLÚCAR DE GUADIANA

EL GRANADO

MOGUER

TRIGUEROS

GIBRALEÓN

PALOS DE LA FRONTERA

Aljaraque

[Volver al índice](#)

ZONIFICACIÓN PARA LA GESTIÓN DE LA ZSP DE ANDALUCÍA

FICHA DE PERFIL

Aljaraque_01

El Almendral


Huelva

ALJARAQUE

Escenario 5

Áreas Rurales con Usos Agropecuarios tradicionales

DPMT Muy Sensible



Extensión de la ZSP (m):	100	Perspectiva desde el DPMT a la ZSP:	Frontal
Clasificación suelo ZSP:	Pendiente de CON	Figura Protección:	Sin Figura de Protección
Zona Servidumbre Tránsit	Practicable	Accesibilidad:	Natural
Deslinde:	DL-83-HU	Hito:	

Edificaciones en ZI

Infraestructuras en Z Otros (Infraestructuras de regadío)

Edificaciones en ZSP Uso agropecuario

Infraestructuras en ZSP Viario, Otros (Infraestructuras de regadío, antenas)

Cerramientos en ZSP

Cultivos en ZSP Cítricos

Equipamientos deportivos en ZSP

ZSP/DPMT

Fauna Animales domésticos

Vegetación Árboles, Matorral, Herbáceas, Vegetación de marisma, Pastizal

Recursos Recurso natural

Residuos Residuos orgánicos

Tipo de DPMT: Marismas

Equipamientos en DPMT:

Ocupación del DPMT Tendido eléctrico



Frente hacia ZI



Frente hacia el DPMT



Perspectiva de la ZSP

ZONIFICACIÓN PARA LA GESTIÓN DE LA ZSP DE ANDALUCÍA

FICHA DE PERFIL

Aljaraque_02

La Raya

Huelva

ALJARAQUE

Escenario 5

Áreas Rurales con Usos Agropecuarios tradicionales

DPMT Muy Sensible



Extensión de la ZSP (m):	100	Perspectiva desde el DPMT a la ZSP:	Media
Clasificación suelo ZSP:	Pendiente de CON	Figura Protección:	Sin Figura de Protección
Zona Servidumbre Tránsit	Practicable	Accesibilidad:	Antrópico
Deslinde:	DL-85-HU	Hito:	

Edificaciones en ZI Uso industrial, Otros (Transformador eléctrico)

Infraestructuras en Z Estacionamiento, Viario, Tendido eléctrico, Infraestructura urbana

Edificaciones en ZSP

Infraestructuras en ZSP Estacionamiento, Viario, Infraestructura urbana

Cerramientos en ZSP

Cultivos en ZSP

Equipamientos deportivos en ZSP

ZSP/DPMT

Fauna

Vegetación Árboles, Matorral, Herbáceas, Vegetación de ribera, Vegetación de marisma, Vegetación ornamental y de j

Recursos Recurso natural, Recurso territorial o paisajístico

Resíduos


Tipo de DPMT: Marismas

Equipamientos en DPMT:

Ocupación del DPMT Carretera A-497 y tendido eléctrico



Frente hacia ZI



Frente hacia el DPMT



Perspectiva de la ZSP

ZONIFICACIÓN PARA LA GESTIÓN DE LA ZSP DE ANDALUCÍA

FICHA DE PERFIL

Aljaraque_03

Las Vegas

Huelva

ALJARAQUE

Escenario 3

Áreas Naturales de Calidad Ambiental

DPMT Muy Sensible



Extensión de la ZSP (m):	100	Perspectiva desde el DPMT a la ZSP:	Frontal
Clasificación suelo ZSP:	Pendiente de CON	Figura Protección:	Sin Figura de Protección
Zona Servidumbre Tránsit	Practicable	Accesibilidad:	Natural
Deslinde:	DL-83-HU	Hito:	

Edificaciones en ZI Otros (Club de alterne)

Infraestructuras en Z Viario, Otros (Antena de radio)

Edificaciones en ZSP Otros (Aterramiento por derribo de edificaiones)

Infraestructuras en ZSP Viario, Otros (Antiguos pozos ciegos y arquetas)

Cerramientos en ZSP

Cultivos en ZSP

Equipamientos deportivos en ZSP

ZSP/DPMT

Fauna Aves terrestres, Mamíferos

Vegetación Árboles, Matorral, Herbáceas, Vegetación de marisma

Recursos Recurso natural

Resíduos Basuras

Tipo de DPMT: Marismas

Equipamientos en DPMT:

Ocupación del DPMT Una hormigonera, carril bici, tendido eléctrico y edificación



Frente hacia ZI



Frente hacia el DPMT



Frente desde Orilla a ZSP

ZONIFICACIÓN PARA LA GESTIÓN DE LA ZSP DE ANDALUCÍA

FICHA DE PERFIL

Aljaraque_05

Aljaraque


Huelva

ALJARAQUE

Escenario 5

Áreas Rurales con Usos Agropecuarios tradicionales

DPMT Muy Sensible



Extensión de la ZSP (m):	100	Perspectiva desde el DPMT a la ZSP:	Media
Clasificación suelo ZSP:	Pendiente de CON	Figura Protección:	Sin Figura de Protección
Zona Servidumbre Tránsit	Practicable	Accesibilidad:	Natural
Deslinde:	DL-83-HU	Hito:	

Edificaciones en ZI Uso Residencial, Otros (Campo de fútbol)

Infraestructuras en Z Viario, Tendido eléctrico, Otros (Tendido telefónico), Infraestructura urbana

Edificaciones en ZSP Uso agropecuario

Infraestructuras en ZSP Viario, Tendido eléctrico, Otros (Infraestructuras de regadío)

Cerramientos en ZSP

Cultivos en ZSP Cítricos, Frutales, Otros (Cultivos abandonados)

Equipamientos deportivos en ZSP

ZSP/DPMT

Fauna Aves terrestres, Mamíferos

Vegetación Árboles, Herbáceas, Vegetación de marisma, Especies crasas

Recursos Recurso natural

Resíduos Basuras, Resíduos plásticos

Tipo de DPMT: Marismas

Equipamientos en DPMT:

Ocupación del DPMT



Frente hacia ZI



Frente hacia el DPMT



Derecha hacia el DPMT

ZONIFICACIÓN PARA LA GESTIÓN DE LA ZSP DE ANDALUCÍA

FICHA DE PERFIL

Aljaraque_06

Las Candelas

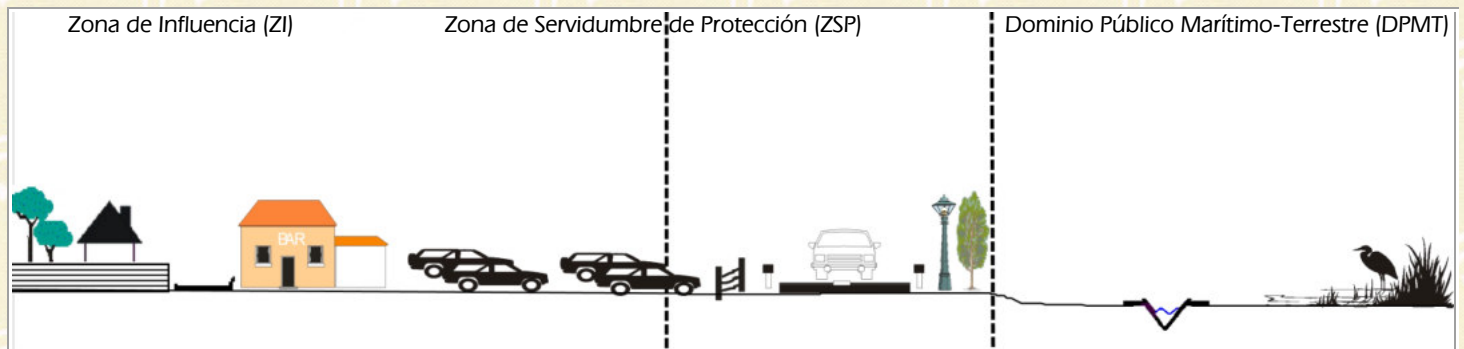
Huelva

ALJARAQUE

Escenario 5

Áreas Rurales con Usos Agropecuarios tradicionales

DPMT Muy Sensible



Extensión de la ZSP (m):	100	Perspectiva desde el DPMT a la ZSP:	Profunda
Clasificación suelo ZSP:	Pendiente de CON	Figura Protección:	Sin Figura de Protección
Zona Servidumbre Tránsit	Practicable	Accesibilidad:	Antrópico
Deslinde:	DL-83-HU	Hito:	

Edificaciones en ZI Uso Residencial, Uso hostelero

Infraestructuras en Z Viario, Tendido eléctrico, Infraestructura urbana

Edificaciones en ZSP Uso hostelero

Infraestructuras en ZSP Estacionamiento, Viario, Otros (Infreestructura de agua y depósio de gas), Iluminación

Cerramientos en ZSP Entre parcela

Cultivos en ZSP

Equipamientos deportivos en ZSP

ZSP/DPMT

Fauna Aves terrestres

Vegetación Árboles, Matorral, Herbáceas, Vegetación de ribera, Vegetación de marisma

Recursos Recurso natural

Resíduos Basuras

Tipo de DPMT: Marismas

Equipamientos en DPMT:

Ocupación del DPMT Tendido eléctrico y red de agua



Frente hacia ZI



Frente hacia el DPMT



Frente desde Orilla a ZSP

ZONIFICACIÓN PARA LA GESTIÓN DE LA ZSP DE ANDALUCÍA

FICHA DE PERFIL

Aljaraque_10

Marismas Las Carboneras

Huelva

ALJARAQUE

Escenario 3

Áreas Naturales de Calidad Ambiental

DPMT Muy Sensible



Extensión de la ZSP (m):	100	Perspectiva desde el DPMT a la ZSP:	Media
Clasificación suelo ZSP:	Pendiente de CON	Figura Protección:	Sin Figura de Protección
Zona Servidumbre Tránsit	Practicable	Accesibilidad:	Natural
Deslinde:	DL-20-HU	Hito:	

Edificaciones en ZI

Infraestructuras en Z

Edificaciones en ZSP

Infraestructuras en ZSP Viario, Otros (Tubería de agua enterrada, para de autobús), Iluminación

Cerramientos en ZSP

Cultivos en ZSP

Equipamientos deportivos en ZSP

ZSP/DPMT

Fauna Reptiles

Vegetación Árboles, Matorral, Herbáceas, Vegetación de marisma, Pastizal

Recursos Recurso natural

Resíduos Basuras

Tipo de DPMT: Marismas

Equipamientos en DPMT:

Ocupación del DPMT



Frente hacia ZI



Frente hacia el DPMT



Derecha hacia el DPMT

ZONIFICACIÓN PARA LA GESTIÓN DE LA ZSP DE ANDALUCÍA

FICHA DE PERFIL

Aljaraque_11

La Dehesa

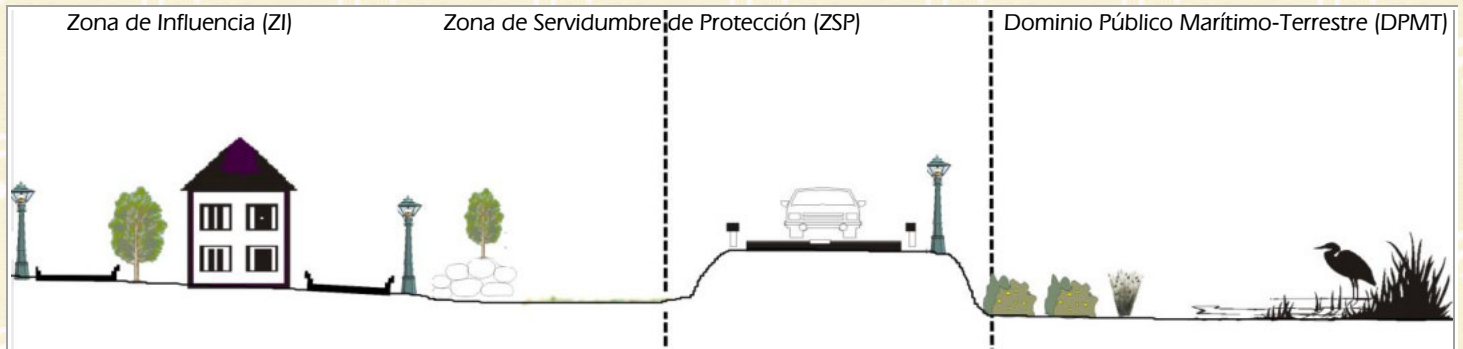
Huelva

ALJARAQUE

Escenario 11

Áreas Urbanas con Frentes Residenciales Ordenados

DPMT Muy Sensible



Extensión de la ZSP (m):	20	Perspectiva desde el DPMT a la ZSP:	Frontal
Clasificación suelo ZSP:	Pendiente de CON	Figura Protección:	Sin Figura de Protección
Zona Servidumbre Tránsit	Practicable	Accesibilidad:	Antrópico
Deslinde:	DL-20-HU	Hito:	

Edificaciones en ZI Uso Residencial, Otros (Edificaciones relativas a los campos de Golf)

Infraestructuras en Z Otros (Infraestructura de los campo de golf), Infraestructura urbana

Edificaciones en ZSP

Infraestructuras en ZSP Viario, Otros (Señalización), Iluminación

Cerramientos en ZSP

Cultivos en ZSP

Equipamientos deportivos en ZSP

ZSP/DPMT
Fauna

Vegetación Árboles, Matorral, Herbáceas, Vegetación de ribera

Recursos Recurso natural

Resíduos Basuras

Tipo de DPMT: Marismas

Equipamientos en DPMT:

Ocupación del DPMT Tendido telefónico y tubería de agua enterrada



Frente hacia ZI



Frente hacia el DPMT



Perspectiva de la ZSP

ZONIFICACIÓN PARA LA GESTIÓN DE LA ZSP DE ANDALUCÍA

FICHA DE PERFIL

Aljaraque_12

Paseo Jesuli Carrión. Bellavista

Huelva

ALJARAQUE

Escenario 3

Áreas Naturales de Calidad Ambiental

DPMT Muy Sensible



Extensión de la ZSP (m):	50	Perspectiva desde el DPMT a la ZSP:	Media
Clasificación suelo ZSP:	Pendiente de CON	Figura Protección:	Sin Figura de Protección
Zona Servidumbre Tránsit	Practicable	Accesibilidad:	Natural
Deslinde:	DL-20-HU	Hito:	

Edificaciones en ZI Uso Residencial

Infraestructuras en Z Viario, Infraestructura urbana

Edificaciones en ZSP Pista deportiva

Infraestructuras en ZSP Viario, Tendido eléctrico, Otros (Áreas recreativas y de descanso)

Cerramientos en ZSP

Cultivos en ZSP

Equipamientos deportivos en ZSP Embarcadero

ZSP/DPMT

Fauna

Vegetación Árboles, Matorral, Herbáceas, Vegetación de marisma, Vegetación ornamental y de jardín

Recursos Recurso natural

Resíduos

Tipo de DPMT: Marismas

Equipamientos en DPMT:

Ocupación del DPMT El tendido eléctrico



Frente hacia ZI



Frente hacia el DPMT



Perspectiva de la ZSP

Aljaraque_13

Bellavista

Huelva

ALJARAQUE

Escenario 9

Áreas Rururbanas

DPMT Muy Sensible



Extensión de la ZSP (m):	80	Perspectiva desde el DPMT a la ZSP:	Media
Clasificación suelo ZSP:	Pendiente de CON	Figura Protección:	Sin Figura de Protección
Zona Servidumbre Tránsit	Practicable	Accesibilidad:	Natural
Deslinde:	DL-20-HU	Hito:	

Edificaciones en ZI Uso Residencial

Infraestructuras en Z Infraestructura urbana

Edificaciones en ZSP Uso agropecuario

Infraestructuras en ZSP Otros (Infraestructura de riego, alberca)

Cerramientos en ZSP Entre parcela

Cultivos en ZSP Hortícolas, Sin determinar

Equipamientos deportivos en ZSP Equipamiento infantil, Piscina

ZSP/DPMT

Fauna Aves exóticas

Vegetación Árboles, Matorral, Herbáceas, Vegetación de marisma, Especies crasas

Recursos Recurso natural

Resíduos Basuras

Tipo de DPMT: Marismas

Equipamientos en DPMT:

Ocupación del DPMT Carril bici y por el tendido eléctrico



Frente hacia ZI



Frente hacia el DPMT



Derecha hacia el DPMT

ZONIFICACIÓN PARA LA GESTIÓN DE LA ZSP DE ANDALUCÍA

FICHA DE PERFIL

Aljaraque_14

Bellavista


Huelva

ALJARAQUE

Escenario 9

Áreas Rururbanas

DPMT Muy Sensible



Extensión de la ZSP (m):	50	Perspectiva desde el DPMT a la ZSP:	Profunda
Clasificación suelo ZSP:	Pendiente de CON	Figura Protección:	Sin Figura de Protección
Zona Servidumbre Tránsit	Practicable	Accesibilidad:	Natural
Deslinde:	DL-20-HU	Hito:	

Edificaciones en ZI Uso Residencial

Infraestructuras en Z Otros (Pistas deportivas), Infraestructura urbana

Edificaciones en ZSP Uso agropecuario

Infraestructuras en ZSP Otros (Área recreativa El Puntal)

Cerramientos en ZSP Entre parcela

Cultivos en ZSP

Equipamientos deportivos en ZSP

ZSP/DPMT

Fauna

Vegetación Árboles, Matorral, Herbáceas, Vegetación de marisma, Pastizal

Recursos Recurso natural

Resíduos

Tipo de DPMT: Marismas

Equipamientos en DPMT:

Ocupación del DPMT



Frente hacia ZI



Frente hacia el DPMT



Derecha hacia el DPMT

ZONIFICACIÓN PARA LA GESTIÓN DE LA ZSP DE ANDALUCÍA

FICHA DE PERFIL

Aljaraque_15

Bellavista

Huelva

ALJARAQUE

Escenario 9

Áreas Rururbanas

DPMT Muy Sensible



Extensión de la ZSP (m):	55	Perspectiva desde el DPMT a la ZSP:	Media
Clasificación suelo ZSP:	Pendiente de CON	Figura Protección:	Sin Figura de Protección
Zona Servidumbre Tránsit	Practicable	Accesibilidad:	Natural
Deslinde:	DL-20-HU	Hito:	

Edificaciones en ZI Uso Residencial

Infraestructuras en Z Infraestructura urbana

Edificaciones en ZSP Uso agropecuario

Infraestructuras en ZSP Viario, Otros (Picadero)

Cerramientos en ZSP Entre parcela

Cultivos en ZSP

Equipamientos deportivos en ZSP Piscina, Pista deportiva

ZSP/DPMT

Fauna

Vegetación Árboles, Matorral, Vegetación de marisma, Pastizal, Especies crasas

Recursos Recurso natural

Resíduos Basuras, Vertidos

Tipo de DPMT: Marismas

Equipamientos en DPMT:

Ocupación del DPMT



Frente hacia ZI



Frente hacia el DPMT



Derecha hacia el DPMT

ZONIFICACIÓN PARA LA GESTIÓN DE LA ZSP DE ANDALUCÍA

FICHA DE PERFIL

Aljaraque_16

Bellavista

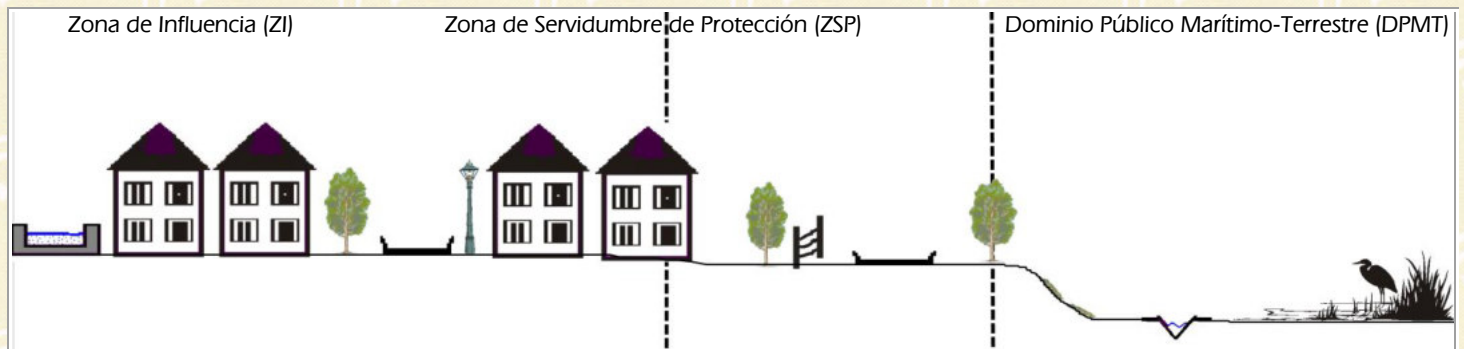
Huelva

ALJARAQUE

Escenario 11

Áreas Urbanas con Frentes Residenciales Ordenados

DPMT Muy Sensible



Extensión de la ZSP (m):	20	Perspectiva desde el DPMT a la ZSP:	Frontal
Clasificación suelo ZSP:	Pendiente de CON	Figura Protección:	LIC
Zona Servidumbre Tránsit	Practicable	Accesibilidad:	Antrópico
Deslinde:	DL-20-HU	Hito:	

Edificaciones en ZI Uso Residencial

Infraestructuras en Z Infraestructura urbana

Edificaciones en ZSP Uso Residencial

Infraestructuras en ZSP Otros (Infraestructura de riego), Infraestructura urbana, Iluminación

Cerramientos en ZSP Entre edificación

Cultivos en ZSP

Equipamientos deportivos en ZSP

ZSP/DPMT

Fauna

Vegetación Árboles, Matorral, Vegetación de marisma, Vegetación ornamental y de jardín

Recursos Recurso natural

Resíduos

Tipo de DPMT: Marismas

Equipamientos en DPMT:

Ocupación del DPMT Tubería de agua enterrada.



Frente hacia ZI



Frente hacia el DPMT



Frente desde Orilla a ZSP

ZONIFICACIÓN PARA LA GESTIÓN DE LA ZSP DE ANDALUCÍA

FICHA DE PERFIL

Aljaraque_17

A-492, entre Bellavista y Corrales


Huelva

ALJARAQUE

Escenario 5

Áreas Rurales con Usos Agropecuarios tradicionales

DPMT Muy Sensible



Extensión de la ZSP (m):	100	Perspectiva desde el DPMT a la ZSP:	Media
Clasificación suelo ZSP:	Pendiente de CON	Figura Protección:	Sin Figura de Protección
Zona Servidumbre Tránsit	Practicable	Accesibilidad:	Antrópico
Deslinde:	Barriada Corrales	Hito:	

Edificaciones en ZI Uso Residencial, Uso agropecuario, Obras

Infraestructuras en Z Viario, Tendido eléctrico, Otros (Infraestructuras agropecuarias)

Edificaciones en ZSP Uso agropecuario

Infraestructuras en ZSP Viario, Tendido eléctrico, Otros (Pozos, canalización de agua y tubería de gas enterrad

Cerramientos en ZSP Entre parcela

Cultivos en ZSP Frutales, Sin determinar

Equipamientos deportivos en ZSP

ZSP/DPMT

Fauna

Vegetación Árboles, Matorral, Herbáceas, Vegetación de ribera, Vegetación de marisma, Especies crasas

Recursos Recurso natural

Resíduos Basuras

Tipo de DPMT: Marismas

Equipamientos en DPMT:

Ocupación del DPMT Carril bici y tendido telefónico



Frente hacia ZI



Frente hacia el DPMT



Frente desde Orilla a ZSP

ZONIFICACIÓN PARA LA GESTIÓN DE LA ZSP DE ANDALUCÍA

FICHA DE PERFIL

Aljaraque_18

Corrales


Huelva

ALJARAQUE

Escenario 3

Áreas Naturales de Calidad Ambiental

DPMT Muy Sensible



Extensión de la ZSP (m):	100	Perspectiva desde el DPMT a la ZSP:	Media
Clasificación suelo ZSP:	Pendiente de CON	Figura Protección:	Sin Figura de Protección
Zona Servidumbre Tránsit	Practicable	Accesibilidad:	Natural
Deslinde:	Barriada Corrales	Hito:	

Edificaciones en ZI Uso Residencial, Obras

Infraestructuras en Z Viario, Infraestructura urbana

Edificaciones en ZSP

Infraestructuras en ZSP Viario, Tendido eléctrico

Cerramientos en ZSP

Cultivos en ZSP

Equipamientos deportivos en ZSP

ZSP/DPMT

Fauna Mamíferos

Vegetación Árboles, Matorral, Vegetación de marisma

Recursos Recurso natural

Resíduos Basuras, Resíduos orgánicos

Tipo de DPMT: Marismas

Equipamientos en DPMT:

Ocupación del DPMT



Frente hacia ZI



Frente hacia el DPMT



Derecha hacia el DPMT

ZONIFICACIÓN PARA LA GESTIÓN DE LA ZSP DE ANDALUCÍA

FICHA DE PERFIL

Aljaraque_19

Corrales

Huelva

ALJARAQUE

Escenario 9

Áreas Rururbanas

DPMT Muy Sensible



Extensión de la ZSP (m):	100	Perspectiva desde el DPMT a la ZSP:	Profunda
Clasificación suelo ZSP:	Pendiente de CON	Figura Protección:	Sin Figura de Protección
Zona Servidumbre Tránsit	Practicable	Accesibilidad:	Natural
Deslinde:	Barriada Corrales	Hito:	

Edificaciones en ZI Uso Residencial, Uso agropecuario

Infraestructuras en Z Infraestructura urbana

Edificaciones en ZSP Uso agropecuario

Infraestructuras en ZSP Viario, Tendido eléctrico, Otros (Bombas de agua, instalaciones agropecuarias)

Cerramientos en ZSP Entre parcela

Cultivos en ZSP Frutales, Hortícolas

Equipamientos deportivos en ZSP

ZSP/DPMT

Fauna Aves de corral, Animales domésticos, Equinos

Vegetación Árboles, Matorral, Herbáceas, Vegetación de marisma, Especies crasas

Recursos Recurso natural

Resíduos Basuras, Escombros

Tipo de DPMT: Marismas

Equipamientos en DPMT:

Ocupación del DPMT Instalaciones agropecuarias



Frente hacia ZI



Frente hacia el DPMT



Derecha hacia el DPMT

ZONIFICACIÓN PARA LA GESTIÓN DE LA ZSP DE ANDALUCÍA

FICHA DE PERFIL

Aljaraque_20

Corrales (Plaza de Encinasola)

Huelva

ALJARAQUE

Escenario 3

Áreas Naturales de Calidad Ambiental

DPMT Muy Sensible



Extensión de la ZSP (m):	100	Perspectiva desde el DPMT a la ZSP:	Media
Clasificación suelo ZSP:	Pendiente de CON	Figura Protección:	LIC
Zona Servidumbre Tránsito	Practicable	Accesibilidad:	Natural
Deslinde:	Barriada Corrales	Hito:	

Edificaciones en ZI Uso Residencial

Infraestructuras en Z Infraestructura urbana

Edificaciones en ZSP Uso Residencial, Otros (Transformador eléctrico)

Infraestructuras en ZSP Viario, Infraestructura urbana, Iluminación

Cerramientos en ZSP

Cultivos en ZSP

Equipamientos deportivos en ZSP

ZSP/DPMT

Fauna Mamíferos, Aves acuáticas

Vegetación Árboles, Matorral, Vegetación de marisma, Vegetación ornamental y de jardín, Especies crasas

Recursos Recurso natural, Recurso territorial o paisajístico

Resíduos Basuras

Tipo de DPMT: Marismas

Equipamientos en DPMT:

Ocupación del DPMT Carretera A-497



Frente hacia ZI



Frente hacia el DPMT



Derecha hacia el DPMT

ZONIFICACIÓN PARA LA GESTIÓN DE LA ZSP DE ANDALUCÍA

FICHA DE PERFIL

Aljaraque_22

Corrales

Huelva

ALJARAQUE

Escenario 1

Áreas Naturales de Elevada Calidad Ambiental

DPMT Muy Sensible



Extensión de la ZSP (m):	100	Perspectiva desde el DPMT a la ZSP:	Media
Clasificación suelo ZSP:	Pendiente de CON	Figura Protección:	Paraje Natural
Zona Servidumbre Tránsit	Practicable	Accesibilidad:	Antrópico
Deslinde:	DL-81-HU	Hito:	

Edificaciones en ZI Uso Residencial, Obras

Infraestructuras en Z Viario, Tendido eléctrico, Infraestructura urbana

Edificaciones en ZSP Otros (Antigua edificación minera)

Infraestructuras en ZSP Viario, Tendido eléctrico

Cerramientos en ZSP Entre parcela

Cultivos en ZSP

Equipamientos deportivos en ZSP

ZSP/DPMT
Fauna

Vegetación Árboles, Matorral, Herbáceas, Vegetación de marisma

Recursos Recurso natural

Resíduos Escombros, Vertidos, Otros

Tipo de DPMT: Marismas

Equipamientos en DPMT:

Ocupación del DPMT



Frente hacia ZI



Frente hacia el DPMT



Perspectiva de la ZSP

ZONIFICACIÓN PARA LA GESTIÓN DE LA ZSP DE ANDALUCÍA

FICHA DE PERFIL

Aljaraque_23

Corrales (Santa Clara)

Huelva

ALJARAQUE

Escenario 1

Áreas Naturales de Elevada Calidad Ambiental

DPMT Muy Sensible



Extensión de la ZSP (m):	100	Perspectiva desde el DPMT a la ZSP:	Profunda
Clasificación suelo ZSP:	Pendiente de CON	Figura Protección:	Paraje Natural
Zona Servidumbre Tránsito	Practicable	Accesibilidad:	Antrópico
Deslinde:	DL-81-HU	Hito:	

Edificaciones en ZI Uso Residencial, Obras, Otros (Edificación abandonada minera)

Infraestructuras en Z Otros (Bocas de saneamiento, tuberías, estación eléctrica), Infraestructura urbana

Edificaciones en ZSP

Infraestructuras en ZSP Otros (Preparación del suelo para la construcción)

Cerramientos en ZSP

Cultivos en ZSP

Equipamientos deportivos en ZSP

ZSP/DPMT
Fauna

Vegetación Árboles, Vegetación de marisma

Recursos Recurso natural

Residuos Otros

Tipo de DPMT: Marismas

Equipamientos en DPMT:

Ocupación del DPMT Tendido eléctrico



Frente hacia ZI



Frente hacia el DPMT



Derecha hacia el DPMT

ZONIFICACIÓN PARA LA GESTIÓN DE LA ZSP DE ANDALUCÍA

FICHA DE PERFIL

Aljaraque_24

La Zorrera

Huelva

ALJARAQUE

Escenario 5

Áreas Rurales con Usos Agropecuarios tradicionales

DPMT Muy Sensible



Extensión de la ZSP (m):	100	Perspectiva desde el DPMT a la ZSP:	Profunda
Clasificación suelo ZSP:	Pendiente de CON	Figura Protección:	Sin Figura de Protección
Zona Servidumbre Tránsit	Practicable	Accesibilidad:	Antrópico
Deslinde:	DL-81-HU	Hito:	

Edificaciones en ZI

Infraestructuras en Z Tendido eléctrico

Edificaciones en ZSP

Infraestructuras en ZSP Tendido eléctrico

Cerramientos en ZSP

Cultivos en ZSP

Equipamientos deportivos en ZSP

ZSP/DPMT

Fauna Aves terrestres, Reptiles

Vegetación Árboles, Matorral, Vegetación de ribera

Recursos Recurso natural

Resíduos Otros

Tipo de DPMT: Ribera fluvial

Equipamientos en DPMT:

Ocupación del DPMT Línea eléctrica y antiguo ferrocarril



Frente hacia ZI



Frente hacia el DPMT



Derecha hacia el DPMT

ZONIFICACIÓN PARA LA GESTIÓN DE LA ZSP DE ANDALUCÍA

FICHA DE PERFIL

Aljaraque_25

Casa de la Estación


Huelva

ALJARAQUE

Escenario 3

Áreas Naturales de Calidad Ambiental

DPMT Muy Sensible



Extensión de la ZSP (m):	100	Perspectiva desde el DPMT a la ZSP:	Frontal
Clasificación suelo ZSP:	Pendiente de CON	Figura Protección:	Sin Figura de Protección
Zona Servidumbre Tránsit	Practicable	Accesibilidad:	Sin accesibilidad
Deslinde:	DL-81-HU	Hito:	

Edificaciones en ZI

Infraestructuras en Z Viario, Tendido eléctrico

Edificaciones en ZSP Otros (Edificaciones abandonadas)

Infraestructuras en ZSP Viario, Tendido eléctrico, Otros (Instalaciones agropecuarias y pozo)

Cerramientos en ZSP Entre parcela

Cultivos en ZSP Sin determinar

Equipamientos deportivos en ZSP

ZSP/DPMT

Fauna Aves terrestres, Mamíferos

Vegetación Árboles, Matorral, Herbáceas, Vegetación de marisma, Pastizal

Recursos Recurso natural

Resíduos Basuras

Tipo de DPMT: Marismas

Equipamientos en DPMT:

Ocupación del DPMT



Frente hacia ZI



Frente hacia el DPMT



Perspectiva de la ZSP

ZONIFICACIÓN PARA LA GESTIÓN DE LA ZSP DE ANDALUCÍA

FICHA DE PERFIL

Aljaraque_26

Límite entre los TTMM de Gibraleón Aljaraque y Huelva


Huelva

ALJARAQUE

Escenario 3

Áreas Naturales de Calidad Ambiental

DPMT Muy Sensible



Extensión de la ZSP (m):	100	Perspectiva desde el DPMT a la ZSP:	Media
Clasificación suelo ZSP:	Pendiente de CON	Figura Protección:	Sin Figura de Protección
Zona Servidumbre Tránsit	Practicable	Accesibilidad:	Sin accesibilidad
Deslinde:	DL-81-HU	Hito:	

Edificaciones en ZI

Infraestructuras en Z

Edificaciones en ZSP

Infraestructuras en ZSP Viario, Tendido eléctrico

Cerramientos en ZSP Entre parcela

Cultivos en ZSP Cítricos

Equipamientos deportivos en ZSP

ZSP/DPMT

Fauna

Vegetación Árboles, Matorral, Vegetación de marisma

Recursos Recurso natural

Resíduos

Tipo de DPMT: Marismas

Equipamientos en DPMT:

Ocupación del DPMT Tendido eléctrico



Frente hacia ZI



Frente hacia el DPMT



Frente desde Orilla a ZSP

ZONIFICACIÓN PARA LA GESTIÓN DE LA ZSP DE ANDALUCÍA

FICHA DE PERFIL

Aljaraque_27

Gasolinera Meroil

Huelva

ALJARAQUE

Escenario 5

Áreas Rurales con Usos Agropecuarios tradicionales

DPMT Muy Sensible



Extensión de la ZSP (m):	100	Perspectiva desde el DPMT a la ZSP:	Profunda
Clasificación suelo ZSP:	Pendiente de CON	Figura Protección:	Sin Figura de Protección
Zona Servidumbre Tránsit	Practicable	Accesibilidad:	Antrópico
Deslinde:	DL-83-HU	Hito:	

Edificaciones en ZI Uso hostelero, Uso industrial, Uso agropecuario

Infraestructuras en Z Viario, Tendido eléctrico

Edificaciones en ZSP Uso agropecuario, Otros (Gasolinera y lavadero de coches)

Infraestructuras en ZSP Viario, Tendido eléctrico, Iluminación

Cerramientos en ZSP Entre parcela

Cultivos en ZSP Cítricos

Equipamientos deportivos en ZSP

ZSP/DPMT
Fauna

Vegetación Árboles, Matorral, Herbáceas, Vegetación de marisma, Vegetación ornamental y de jardín

Recursos Recurso natural

Resíduos

Tipo de DPMT: Marismas

Equipamientos en DPMT:

Ocupación del DPMT



Frente hacia ZI



Frente hacia el DPMT



Derecha hacia el DPMT

ZONIFICACIÓN PARA LA GESTIÓN DE LA ZSP DE ANDALUCÍA

FICHA DE PERFIL

Aljaraque_28

Corrales (Calle Cumbre de los Milanos)

Huelva

ALJARAQUE

Escenario 11

Áreas Urbanas con Frentes Residenciales Ordenados

DPMT Muy Sensible



Extensión de la ZSP (m):	100	Perspectiva desde el DPMT a la ZSP:	Media
Clasificación suelo ZSP:	Urbano	Figura Protección:	Sin Figura de Protección
Zona Servidumbre Tránsit	Practicable	Accesibilidad:	Natural
Deslinde:	Barriada Corrales	Hito:	

Edificaciones en ZI Uso Residencial

Infraestructuras en Z Infraestructura urbana

Edificaciones en ZSP Uso Residencial

Infraestructuras en ZSP Viario

Cerramientos en ZSP Entre edificacione

Cultivos en ZSP

Equipamientos deportivos en ZSP

	ZSP	DPMT
Fauna	<input type="checkbox"/>	<input type="checkbox"/>
Vegetación	<input type="checkbox"/>	<input type="checkbox"/>
Recursos	<input type="checkbox"/>	<input type="checkbox"/>
Resíduos	<input type="checkbox"/>	<input type="checkbox"/>

Tipo de DPMT: Marismas

Equipamientos en DPMT:

Ocupación del DPMT Carretera A-497



Frente hacia ZI



Frente hacia el DPMT



Perspectiva de la ZSP

Almonte

[Volver al índice](#)

ZONIFICACIÓN PARA LA GESTIÓN DE LA ZSP DE ANDALUCÍA

FICHA DE PERFIL

Almonte_01

Cerca del Charco del Toro (Parque Nacional de Doñana)

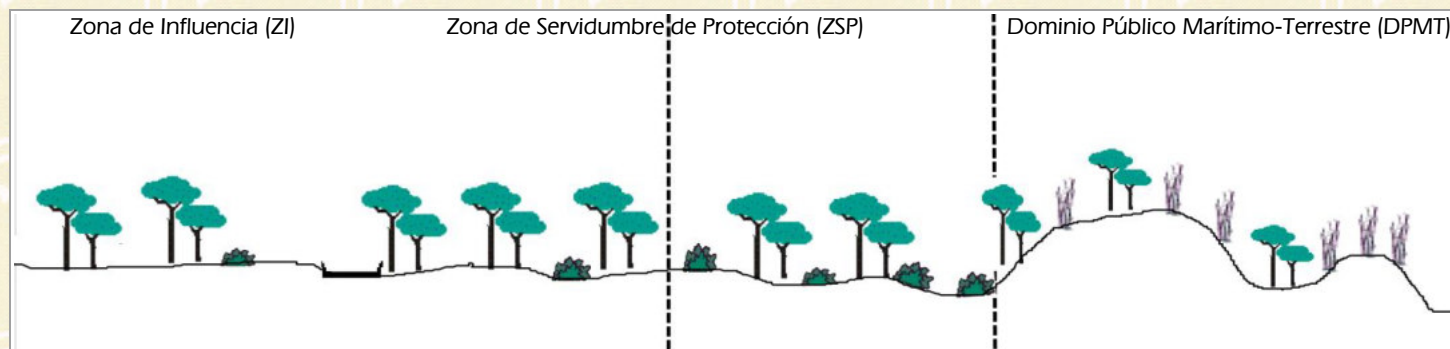
Huelva

ALMONTE

Escenario 1

Áreas Naturales de Elevada Calidad Ambiental

DPMT Muy Sensible



Extensión de la ZSP (m):	20	Perspectiva desde el DPMT a la ZSP:	Frontal
Clasificación suelo ZSP:	No urbanizable	Figura Protección:	Parque Natural
Zona Servidumbre Tránsit	Practicable	Accesibilidad:	Natural
Deslinde:	DES01/07/21/0006	Hito:	

Edificaciones en ZI

Infraestructuras en Z Viario

Edificaciones en ZSP

Infraestructuras en ZSP

Cerramientos en ZSP

Cultivos en ZSP

Equipamientos deportivos en ZSP

ZSP/DPMT

Fauna Aves marinas, Aves terrestres, Mamíferos, Reptiles

Vegetación Árboles, Matorral, Vegetación de dunas

Recursos Recurso natural, Recurso cultural, Recurso territorial o paisajístico

Resíduos Basuras

Tipo de DPMT: Playa, Dunas

Equipamientos en DPMT:

Ocupación del DPMT Ranchos de pescadores



Frente hacia ZI



Frente hacia el DPMT



Frente desde Orilla a ZSP

ZONIFICACIÓN PARA LA GESTIÓN DE LA ZSP DE ANDALUCÍA

FICHA DE PERFIL

Almonte_02

El Inglesillo (Parque Nacional de Doñana)


Huelva

ALMONTE

Escenario 1

Áreas Naturales de Elevada Calidad Ambiental

DPMT Muy Sensible



Extensión de la ZSP (m):	100	Perspectiva desde el DPMT a la ZSP:	Frontal
Clasificación suelo ZSP:	No urbanizable	Figura Protección:	Parque Nacional
Zona Servidumbre Tránsit	Practicable	Accesibilidad:	Natural
Deslinde:	DES01/07/21/0006	Hito:	

Edificaciones en ZI

Infraestructuras en Z

Edificaciones en ZSP

Infraestructuras en ZSP

Cerramientos en ZSP

Cultivos en ZSP

Equipamientos deportivos en ZSP

ZSP/DPMT		
Fauna	<input checked="" type="checkbox"/> <input checked="" type="checkbox"/>	Aves marinas, Aves terrestres, Mamíferos
Vegetación	<input checked="" type="checkbox"/> <input checked="" type="checkbox"/>	Árboles, Matorral, Vegetación de dunas
Recursos	<input checked="" type="checkbox"/> <input checked="" type="checkbox"/>	Recurso natural, Recurso cultural, Recurso territorial o paisajístico
Resíduos	<input checked="" type="checkbox"/> <input checked="" type="checkbox"/>	Basuras, Otros

Tipo de DPMT: Playa, Dunas

Equipamientos en DPMT: Otros (Vistas en coche)

Ocupación del DPMT



Frente hacia ZI



Frente hacia el DPMT



Frente desde Orilla a ZSP

ZONIFICACIÓN PARA LA GESTIÓN DE LA ZSP DE ANDALUCÍA

FICHA DE PERFIL

Almonte_03

Lucio del Membrillo (Doñana)

Huelva

ALMONTE

Escenario 1

Áreas Naturales de Elevada Calidad Ambiental

DPMT Muy Sensible



Extensión de la ZSP (m):	100	Perspectiva desde el DPMT a la ZSP:	Frontal
Clasificación suelo ZSP:	No urbanizable	Figura Protección:	Parque Nacional
Zona Servidumbre Tránsit	Practicable	Accesibilidad:	Natural
Deslinde:	DES01/07/21/0006	Hito:	

Edificaciones en ZI

Infraestructuras en Z

Edificaciones en ZSP

Infraestructuras en ZSP Viario

Cerramientos en ZSP

Cultivos en ZSP

Equipamientos deportivos en ZSP

ZSP/DPMT

Fauna Aves marinas, Aves terrestres, Mamíferos, Insectos

Vegetación Árboles, Matorral, Vegetación de marisma, Vegetación de dunas

Recursos Recurso natural, Recurso cultural, Recurso territorial o paisajístico

Resíduos


Tipo de DPMT: Playa, Dunas

Equipamientos en DPMT: Otros (Vsitas en coche)

Ocupación del DPMT



Frente hacia ZI



Frente hacia el DPMT



Frente desde Orilla a ZSP

ZONIFICACIÓN PARA LA GESTIÓN DE LA ZSP DE ANDALUCÍA

FICHA DE PERFIL

Almonte_04

Matalascañas

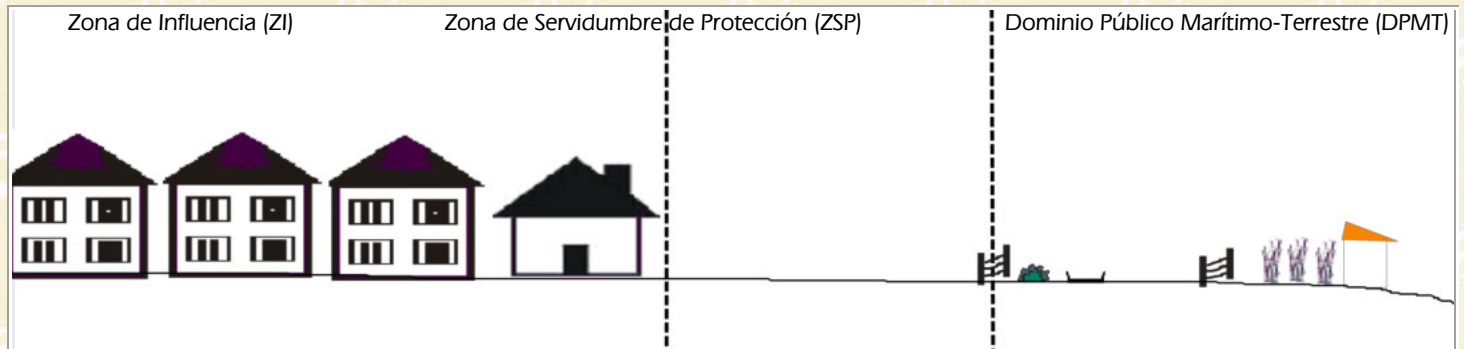
Huelva

ALMONTE

Escenario 11

Áreas Urbanas con Frentes Residenciales Ordenados

DPMT Muy Sensible



Extensión de la ZSP (m):	20	Perspectiva desde el DPMT a la ZSP:	Frontal
Clasificación suelo ZSP:	Urbano consolidad	Figura Protección:	Sin Figura de Protección
Zona Servidumbre Tránsit	Ocupada	Accesibilidad:	Antrópico
Deslinde:	DES01/07/21/0006	Hito:	

Edificaciones en ZI Uso Residencial, Uso hotelero

Infraestructuras en Z Infraestructura urbana

Edificaciones en ZSP Uso Residencial

Infraestructuras en ZSP Viario, Iluminación

Cerramientos en ZSP Entre edificacione

Cultivos en ZSP

Equipamientos deportivos en ZSP Otros (Zonas recreativas del Hotel)

ZSP/DPMT

Fauna

Vegetación Herbáceas, Vegetación de dunas, Pastizal

Recursos Recurso natural

Resíduos Basuras, Vertidos

Tipo de DPMT: Playa, Dunas

Equipamientos en DPMT: Papeleras, Carteles informativos, Cruz Roja, Accesos, Parking

Ocupación del DPMT Equipamientos



Frente hacia ZI



Frente hacia el DPMT



Frente desde Orilla a ZSP

ZONIFICACIÓN PARA LA GESTIÓN DE LA ZSP DE ANDALUCÍA

FICHA DE PERFIL

Almonte_05

Matalascañas


Huelva

ALMONTE

Escenario 12

Áreas Urbanas con Frentes Residenciales Ordenados

DPMT Sensible



Extensión de la ZSP (m):	20	Perspectiva desde el DPMT a la ZSP:	Frontal
Clasificación suelo ZSP:	Urbano consolidad	Figura Protección:	Sin Figura de Protección
Zona Servidumbre Tránsit	Practicable	Accesibilidad:	Antrópico
Deslinde:	DL-24-HU	Hito:	

Edificaciones en ZI Uso Residencial, Uso hotelero

Infraestructuras en Z Infraestructura urbana

Edificaciones en ZSP Pista deportiva, Pista deportiva

Infraestructuras en ZSP Infraestructura urbana, Paseo marítimo, Iluminación

Cerramientos en ZSP Entre edificacione

Cultivos en ZSP

Equipamientos deportivos en ZSP Piscina

ZSP/DPMT
Fauna

Vegetación Herbáceas, Vegetación ornamental y de jardín


Recursos Recurso territorial o paisajístico

Resíduos

Tipo de DPMT: Playa

Equipamientos en DPMT: Duchas, Papeleras, Contenedores, Cruz Roja, Accesos, Chiringuitos, Hamacas y sombrillas, Otros (B

Ocupación del DPMT Equipamientos, chiringuito y quiosco



Frente hacia ZI



Frente hacia el DPMT



Frente desde Orilla a ZSP

ZONIFICACIÓN PARA LA GESTIÓN DE LA ZSP DE ANDALUCÍA

FICHA DE PERFIL

Almonte_06

Faro de Matalascañas

Huelva

ALMONTE

Escenario 4

Áreas Naturales de Calidad Ambiental

DPMT Sensible



Extensión de la ZSP (m):	100	Perspectiva desde el DPMT a la ZSP:	Frontal
Clasificación suelo ZSP:	No urbanizable	Figura Protección:	Sin Figura de Protección
Zona Servidumbre Tránsit	Practicable	Accesibilidad:	Antrópico
Deslinde:	DL-17-HU	Hito:	

Edificaciones en ZI Uso Residencial, Uso hostelero

Infraestructuras en Z Estacionamiento, Viario, Infraestructura urbana

Edificaciones en ZSP

Infraestructuras en ZSP Viario

Cerramientos en ZSP Entre parcela

Cultivos en ZSP

Equipamientos deportivos en ZSP

ZSP/DPMT

Fauna

Vegetación Árboles, Matorral, Herbáceas, Vegetación de dunas, Vegetación ornamental y de jardín, Especies crasas


Recursos Recurso natural, Recurso cultural, Recurso territorial o paisajístico

Resíduos Basuras


Tipo de DPMT: Playa, Acanilado

Equipamientos en DPMT: Duchas, Papeleras, Contenedores, Accesos, Chiringuitos, Pasarela, Hamacas y sombrillas, Otros (Fa)

Ocupación del DPMT Equipamientos. Edificación antigua



Frente hacia ZI



Frente hacia el DPMT



Frente desde Orilla a ZSP

ZONIFICACIÓN PARA LA GESTIÓN DE LA ZSP DE ANDALUCÍA

FICHA DE PERFIL

Almonte_07

Camping Rocío


Huelva

ALMONTE

Escenario 4

Áreas Naturales de Calidad Ambiental

DPMT Sensible



Extensión de la ZSP (m):	100	Perspectiva desde el DPMT a la ZSP:	Frontal
Clasificación suelo ZSP:	No urbanizable	Figura Protección:	Sin Figura de Protección
Zona Servidumbre Tránsit	Ocupada	Accesibilidad:	Antrópico
Deslinde:	DL-17-HU	Hito:	

Edificaciones en ZI Uso hotelero, Otros (Supermercado)

Infraestructuras en Z Viario, Tendido eléctrico, Otros (Instalaciones del Camping), Iluminación

Edificaciones en ZSP Uso hotelero, Uso hostelero

Infraestructuras en ZSP Viario, Otros (Instalaciones de agua, instalaciones eléctricas), Iluminación

Cerramientos en ZSP

Cultivos en ZSP

Equipamientos deportivos en ZSP

ZSP/DPMT
Fauna

Vegetación Árboles, Matorral, Herbáceas

Recursos Recurso natural, Recurso cultural, Recurso territorial o paisajístico

Resíduos Vertidos

Tipo de DPMT: Playa, Acantilado

Equipamientos en DPMT: Papeleras, Contenedores, Accesos, Iluminación

Ocupación del DPMT Equipamientos. Casas de pescadores, chozas del Pichilín, instalaciones de electricidad y agua, i



Frente hacia ZI



Frente hacia el DPMT



Frente desde Orilla a ZSP

Ayamonte

[Volver al índice](#)

ZONIFICACIÓN PARA LA GESTIÓN DE LA ZSP DE ANDALUCÍA

FICHA DE PERFIL

Ayamonte_01

Ribera del Guadiana (Entre Acuinova y puente hacia Portugal)

Huelva

AYAMONTE

Escenario 5

Áreas Rurales con Usos Agropecuarios tradicionales

DPMT Muy Sensible



Extensión de la ZSP (m):	93	Perspectiva desde el DPMT a la ZSP:	Frontal
Clasificación suelo ZSP:	No urbanizable	Figura Protección:	Sin Figura de Protección
Zona Servidumbre Tránsit	Practicable	Accesibilidad:	Natural
Deslinde:	DL-30-HU	Hito:	

Edificaciones en ZI

Infraestructuras en Z Viario

Edificaciones en ZSP Obras

Infraestructuras en ZSP Viario, Otros (Tanque de tormentas)

Cerramientos en ZSP

Cultivos en ZSP

Equipamientos deportivos en ZSP

ZSP/DPMT

Fauna Aves marinas

Vegetación Árboles, Matorral, Herbáceas, Vegetación de marisma

Recursos Recurso territorial o paisajístico

Resíduos Basuras, Escombros

Tipo de DPMT: Ribera fluvial

Equipamientos en DPMT: Accesos

Ocupación del DPMT Equipamientos



Frente hacia ZI



Frente hacia el DPMT



Frente desde Orilla a ZSP

ZONIFICACIÓN PARA LA GESTIÓN DE LA ZSP DE ANDALUCÍA

FICHA DE PERFIL

Ayamonte_04

Antigua planta de Enernova

Huelva

AYAMONTE

Escenario 5

Áreas Rurales con Usos Agropecuarios tradicionales

DPMT Muy Sensible



Extensión de la ZSP (m):	102	Perspectiva desde el DPMT a la ZSP:	Profunda
Clasificación suelo ZSP:	Urbanizable	Figura Protección:	Sin Figura de Protección
Zona Servidumbre Tránsit	Practicable	Accesibilidad:	Natural
Deslinde:	DL-46-HU	Hito:	A-51

Edificaciones en ZI

Infraestructuras en Z Viario

Edificaciones en ZSP Otros (Planta de Enernova (Planta de energía) desmantelada. Sólo quedan restos ene

Infraestructuras en ZSP Tendido eléctrico, Otros (Antena)

Cerramientos en ZSP Entre edificación

Cultivos en ZSP

Equipamientos deportivos en ZSP

ZSP/DPMT

Fauna

Vegetación Árboles, Matorral, Herbáceas

Recursos Recurso natural

Resíduos Basuras, Escombros, Resíduos orgánicos

Tipo de DPMT: Marismas

Equipamientos en DPMT:

Ocupación del DPMT



Frente hacia ZI



Frente hacia el DPMT



Frente desde Orilla a ZSP

ZONIFICACIÓN PARA LA GESTIÓN DE LA ZSP DE ANDALUCÍA

FICHA DE PERFIL

Ayamonte_06

Marismas, frente a Costa Esuri

Huelva

AYAMONTE

Escenario 3

Áreas Naturales de Calidad Ambiental

DPMT Muy Sensible



Extensión de la ZSP (m):	147	Perspectiva desde el DPMT a la ZSP:	Media
Clasificación suelo ZSP:	Urbanizable	Figura Protección:	Sin Figura de Protección
Zona Servidumbre Tránsit	Practicable	Accesibilidad:	Natural
Deslinde:	DL-46-HU	Hito:	

Edificaciones en ZI

Infraestructuras en Z

Edificaciones en ZSP

Infraestructuras en ZSP Viario

Cerramientos en ZSP

Cultivos en ZSP

Equipamientos deportivos en ZSP

ZSP/DPMT

Fauna Mamíferos, Aves limnícolas

Vegetación Matorral, Herbáceas, Vegetación de marisma

Recursos Recurso territorial o paisajístico

Resíduos

Tipo de DPMT: Marismas

Equipamientos en DPMT: Otros (Vallas eléctricas para el ganado en el interior de la marisma)

Ocupación del DPMT Vallas eléctricas para el ganado en el interior de la marisma



Frente hacia ZI



Frente hacia el DPMT



Frente desde Orilla a ZSP

ZONIFICACIÓN PARA LA GESTIÓN DE LA ZSP DE ANDALUCÍA

FICHA DE PERFIL

Ayamonte_07

ACUINOVA

Huelva

AYAMONTE

Escenario 4

Áreas Naturales de Calidad Ambiental

DPMT Sensible



Extensión de la ZSP (m):	101	Perspectiva desde el DPMT a la ZSP:	Frontal
Clasificación suelo ZSP:	No urbanizable	Figura Protección:	Sin Figura de Protección
Zona Servidumbre Tránsit	Impracticable	Accesibilidad:	Antrópico
Deslinde:	DL-46-HU	Hito:	

Edificaciones en ZI

Infraestructuras en Z

Edificaciones en ZSP

Infraestructuras en ZSP Viario, Otros (Tanque de tormenta de la autovía)

Cerramientos en ZSP Entre parcela

Cultivos en ZSP

Equipamientos deportivos en ZSP

ZSP/DPMT

Fauna

Vegetación Árboles, Matorral, Herbáceas

Recursos

Resíduos

Tipo de DPMT: Marismas, Ribera fluvial

Equipamientos en DPMT: Accesos

Ocupación del DPMT Equipamientos. Instalaciones acuicultura



Frente hacia ZI



Frente hacia el DPMT



Perspectiva de la ZSP

ZONIFICACIÓN PARA LA GESTIÓN DE LA ZSP DE ANDALUCÍA

FICHA DE PERFIL

Ayamonte_08

ACUINOVA

Huelva

AYAMONTE

Escenario 6

Áreas Rurales con Usos Agropecuarios tradicionales

DPMT Sensible



Extensión de la ZSP (m):	100	Perspectiva desde el DPMT a la ZSP:	Media
Clasificación suelo ZSP:	Urbanizable	Figura Protección:	Sin Figura de Protección
Zona Servidumbre Tránsit	Practicable	Accesibilidad:	Natural
Deslinde:	DL-46-HU	Hito:	A-45

Edificaciones en ZI

Infraestructuras en Z

Edificaciones en ZSP Uso industrial

Infraestructuras en ZSP Estacionamiento, Viario, Tendido eléctrico, Otros (Depósito de agua, Sondeo artesiano)

Cerramientos en ZSP

Cultivos en ZSP

Equipamientos deportivos en ZSP

ZSP/DPMT

Fauna

Vegetación Matorral, Herbáceas, Vegetación de marisma

Recursos

Resíduos Otros

Tipo de DPMT: Marismas

Equipamientos en DPMT:

Ocupación del DPMT Ocupación por esteros de la piscifactoría



Frente hacia ZI



Frente hacia el DPMT



Frente desde Orilla a ZSP

ZONIFICACIÓN PARA LA GESTIÓN DE LA ZSP DE ANDALUCÍA

FICHA DE PERFIL

Ayamonte_09

Marismas, frente Costa Esuri

Huelva

AYAMONTE

Escenario 3

Áreas Naturales de Calidad Ambiental

DPMT Muy Sensible



Extensión de la ZSP (m):	104	Perspectiva desde el DPMT a la ZSP:	Profunda
Clasificación suelo ZSP:	Urbanizable	Figura Protección:	Sin Figura de Protección
Zona Servidumbre Tránsit	Practicable	Accesibilidad:	Natural
Deslinde:	DL-47-HU	Hito:	

Edificaciones en ZI Uso Residencial

Infraestructuras en Z Viario

Edificaciones en ZSP Uso agropecuario

Infraestructuras en ZSP Otros (Pozo casi enterrado, área de descanso)

Cerramientos en ZSP Entre parcela

Cultivos en ZSP

Equipamientos deportivos en ZSP

ZSP/DPMT

Fauna Mamíferos

Vegetación Árboles, Herbáceas

Recursos Recurso territorial o paisajístico

Resíduos Escombros, Resíduos orgánicos

Tipo de DPMT: Marismas

Equipamientos en DPMT: Carteles informativos

Ocupación del DPMT Equipamientos



Frente hacia ZI



Frente hacia el DPMT



Frente desde Orilla a ZSP

ZONIFICACIÓN PARA LA GESTIÓN DE LA ZSP DE ANDALUCÍA

FICHA DE PERFIL

Ayamonte_10

Costa Esuri

Huelva

AYAMONTE

Escenario 11

Áreas Urbanas con Frentes Residenciales Ordenados

DPMT Muy Sensible



Extensión de la ZSP (m):	101	Perspectiva desde el DPMT a la ZSP:	Media
Clasificación suelo ZSP:	Urbanizable	Figura Protección:	Sin Figura de Protección
Zona Servidumbre Tránsit	Impracticable	Accesibilidad:	Antrópico
Deslinde:	DL-46-HU	Hito:	

Edificaciones en ZI Uso Residencial

Infraestructuras en Z Estacionamiento, Infraestructura urbana

Edificaciones en ZSP Obras

Infraestructuras en ZSP Estacionamiento, Viario, Infraestructura urbana

Cerramientos en ZSP

Cultivos en ZSP

Equipamientos deportivos en ZSP

ZSP/DPMT

Fauna Aves terrestres

Vegetación Árboles, Matorral, Herbáceas, Vegetación de marisma


Recursos Recurso territorial o paisajístico

Resíduos Escombros

Tipo de DPMT: Marismas

Equipamientos en DPMT:

Ocupación del DPMT



Frente hacia ZI



Frente hacia el DPMT



Frente desde Orilla a ZSP

Ayamonte_11

Arroyo Pedraza, Costa Esuri

Huelva

AYAMONTE

Escenario 11

Áreas Urbanas con Frentes Residenciales Ordenados

DPMT Muy Sensible



Extensión de la ZSP (m):	100	Perspectiva desde el DPMT a la ZSP:	Profunda
Clasificación suelo ZSP:	Urbanizable	Figura Protección:	Sin Figura de Protección
Zona Servidumbre Tránsit	Practicable	Accesibilidad:	Antrópico Integrado
Deslinde:	DL-47-HU	Hito:	

Edificaciones en ZI Uso Residencial, Otros (Edificación y depósito de las Instalaciones de Gas Natural)

Infraestructuras en Z Estacionamiento, Viario, Infraestructura urbana

Edificaciones en ZSP Otros (Transformador eléctrico)

Infraestructuras en ZSP Otros (Caminitos, regadío y drenaje del Campo de Golf, Desagüe)

Cerramientos en ZSP Entre parcela

Cultivos en ZSP

Equipamientos deportivos en ZSP Campo de golf

ZSP/DPMT

Fauna Aves terrestres, Equinos

Vegetación Árboles, Matorral, Herbáceas, Vegetación de marisma

Recursos Recurso territorial o paisajístico

Resíduos

Tipo de DPMT: Marismas

Equipamientos en DPMT:

Ocupación del DPMT



Frente hacia ZI



Frente hacia el DPMT



Frente desde Orilla a ZSP

ZONIFICACIÓN PARA LA GESTIÓN DE LA ZSP DE ANDALUCÍA

FICHA DE PERFIL

Ayamonte_14

Campo de Golf (Casa Botones)


Huelva

AYAMONTE

Escenario 11

Áreas Urbanas con Frentes Residenciales Ordenados

DPMT Muy Sensible



Extensión de la ZSP (m):	101	Perspectiva desde el DPMT a la ZSP:	Frontal
Clasificación suelo ZSP:	Urbanizable	Figura Protección:	Sin Figura de Protección
Zona Servidumbre Tránsit	Ocupada	Accesibilidad:	Natural
Deslinde:	DL-50-HU	Hito:	A-2

Edificaciones en ZI Uso Residencial, Otros (Aseos de las instalaciones de golf, Edificación antigua abandonada)

Infraestructuras en Z Viario, Infraestructura urbana

Edificaciones en ZSP Otros (Edificación antigua abandonada)

Infraestructuras en ZSP Viario, Otros (Infraestructuras del campo de golf (desagüe, regadío, etc))

Cerramientos en ZSP Entre parcela

Cultivos en ZSP

Equipamientos deportivos en ZSP Campo de golf

Fauna

Vegetación Árboles, Matorral, Herbáceas

Recursos

Resíduos

Tipo de DPMT: Ribera fluvial

Equipamientos en DPMT:

Ocupación del DPMT



Frente hacia ZI



Frente desde Orilla a ZSP



Frente desde Orilla hacia DPMT

ZONIFICACIÓN PARA LA GESTIÓN DE LA ZSP DE ANDALUCÍA

FICHA DE PERFIL

Ayamonte_16

Cortijo de los Portugueses (Valdepía)

Huelva

AYAMONTE

Escenario 5

Áreas Rurales con Usos Agropecuarios tradicionales

DPMT Muy Sensible



Extensión de la ZSP (m):	100	Perspectiva desde el DPMT a la ZSP:	Frontal
Clasificación suelo ZSP:	No urbanizable	Figura Protección:	Sin Figura de Protección
Zona Servidumbre Tránsit	Impracticable	Accesibilidad:	Natural
Deslinde:	DL-50-HU	Hito:	A-71

Edificaciones en ZI

Infraestructuras en Z

Edificaciones en ZSP Otros (Antigua edificación en ruinas (Cortijo de los Portugueses))

Infraestructuras en ZSP Viario

Cerramientos en ZSP Entre parcela

Cultivos en ZSP Sin determinar, Otros (Replacación o plantación de taray o tarajes a un lado y cultivo a

Equipamientos deportivos en ZSP

ZSP/DPMT

Fauna Aves terrestres

Vegetación Árboles, Matorral, Herbáceas

Recursos Recurso cultural, Recurso territorial o paisajístico

Resíduos Otros

Tipo de DPMT: Ribera fluvial

Equipamientos en DPMT:

Ocupación del DPMT



Frente hacia ZI



Frente hacia el DPMT



Frente desde Orilla a ZSP

ZONIFICACIÓN PARA LA GESTIÓN DE LA ZSP DE ANDALUCÍA

FICHA DE PERFIL

Ayamonte_17

Arroyo Grande

Huelva

AYAMONTE

Escenario 5

Áreas Rurales con Usos Agropecuarios tradicionales

DPMT Muy Sensible



Extensión de la ZSP (m):	100	Perspectiva desde el DPMT a la ZSP:	Profunda
Clasificación suelo ZSP:	No urbanizable	Figura Protección:	Sin Figura de Protección
Zona Servidumbre Tránsit	Impracticable	Accesibilidad:	Natural
Deslinde:	DL-50-HU	Hito:	A-97

Edificaciones en ZI Uso Residencial

Infraestructuras en Z Viario

Edificaciones en ZSP

Infraestructuras en ZSP Viario

Cerramientos en ZSP Entre parcela

Cultivos en ZSP Otros (Antigua repoblación de tarais)

Equipamientos deportivos en ZSP

ZSP/DPMT

Fauna Mamíferos

Vegetación Matorral, Herbáceas

Recursos Recurso natural

Resíduos

Tipo de DPMT: Ribera fluvial

Equipamientos en DPMT:

Ocupación del DPMT



Frente hacia ZI



Frente hacia el DPMT



Perspectiva de la ZSP

ZONIFICACIÓN PARA LA GESTIÓN DE LA ZSP DE ANDALUCÍA

FICHA DE PERFIL

Ayamonte_18

Entre Casa Zaballa y Santa Clara


Huelva

AYAMONTE

Escenario 5

Áreas Rurales con Usos Agropecuarios tradicionales

DPMT Muy Sensible



Extensión de la ZSP (m):	167	Perspectiva desde el DPMT a la ZSP:	Profunda
Clasificación suelo ZSP:	No urbanizable	Figura Protección:	Reserva Natural Concertada
Zona Servidumbre Tránsit	Practicable	Accesibilidad:	Antrópico Integrado
Deslinde:	DL-51-HU	Hito:	

Edificaciones en ZI Uso agropecuario

Infraestructuras en Z Viario

Edificaciones en ZSP Uso agropecuario

Infraestructuras en ZSP Viario, Otros (Pozo entre los cultivos)

Cerramientos en ZSP Entre parcela

Cultivos en ZSP Cereales

Equipamientos deportivos en ZSP

ZSP/DPMT
Fauna Aves acuáticas

Vegetación Árboles, Matorral, Herbáceas

Recursos

Resíduos Otros

Tipo de DPMT: Ribera fluvial

Equipamientos en DPMT: Otros (Embracadero)

Ocupación del DPMT Equipamientos



Frente hacia ZI



Frente hacia el DPMT



Frente desde Orilla a ZSP

ZONIFICACIÓN PARA LA GESTIÓN DE LA ZSP DE ANDALUCÍA

FICHA DE PERFIL

Ayamonte_20

Santa Clara

Huelva

AYAMONTE

Escenario 5

Áreas Rurales con Usos Agropecuarios tradicionales

DPMT Muy Sensible



Extensión de la ZSP (m):	100	Perspectiva desde el DPMT a la ZSP:	Profunda
Clasificación suelo ZSP:	No urbanizable	Figura Protección:	Sin Figura de Protección
Zona Servidumbre Tránsit	Ocupada	Accesibilidad:	Antrópico Integrado
Deslinde:	DL-51-HU	Hito:	

Edificaciones en ZI Uso agropecuario

Infraestructuras en Z Viario

Edificaciones en ZSP

Infraestructuras en ZSP Otros (Infraestructura de regadío)

Cerramientos en ZSP Entre parcela

Cultivos en ZSP Cítricos

Equipamientos deportivos en ZSP

ZSP/DPMT
Fauna Aves acuáticas

Vegetación Árboles, Herbáceas

Recursos

Resíduos

Tipo de DPMT: Ribera fluvial

Equipamientos en DPMT:

Ocupación del DPMT



Frente hacia ZI



Frente hacia el DPMT



Perspectiva de la ZSP

ZONIFICACIÓN PARA LA GESTIÓN DE LA ZSP DE ANDALUCÍA

FICHA DE PERFIL

Ayamonte_24

Casa Zaballa

Huelva

AYAMONTE

Escenario 5

Áreas Rurales con Usos Agropecuarios tradicionales

DPMT Muy Sensible



Extensión de la ZSP (m):	106	Perspectiva desde el DPMT a la ZSP:	Frontal
Clasificación suelo ZSP:	No urbanizable	Figura Protección:	Sin Figura de Protección
Zona Servidumbre Tránsit	Impracticable	Accesibilidad:	Natural
Deslinde:	DL-51-HU	Hito:	

Edificaciones en ZI

Infraestructuras en Z

Edificaciones en ZSP Uso agropecuario

Infraestructuras en ZSP

Cerramientos en ZSP Entre parcela

Cultivos en ZSP Sin determinar

Equipamientos deportivos en ZSP

ZSP/DPMT

Fauna Mamíferos

Vegetación Árboles, Matorral, Herbáceas, Vegetación de ribera

Recursos Recurso territorial o paisajístico

Resíduos Basuras, Escombros

Tipo de DPMT: Ribera fluvial

Equipamientos en DPMT:

Ocupación del DPMT



Dcha_desde_Orilla_a_ZSP



Izq_desde_Orilla_a_DPMT



Perspectiva_ZSP

ZONIFICACIÓN PARA LA GESTIÓN DE LA ZSP DE ANDALUCÍA

FICHA DE PERFIL

Ayamonte_25

Casa de la Arrocera


Huelva

AYAMONTE

Escenario 5

Áreas Rurales con Usos Agropecuarios tradicionales

DPMT Muy Sensible



Extensión de la ZSP (m):	115	Perspectiva desde el DPMT a la ZSP:	Frontal
Clasificación suelo ZSP:	No urbanizable	Figura Protección:	Sin Figura de Protección
Zona Servidumbre Tránsit	Ocupada	Accesibilidad:	Antrópico Integrado
Deslinde:	DL-51-HU	Hito:	

Edificaciones en ZI

Infraestructuras en Z Otros (Infraestructuras agropecuarias y de regadío)

Edificaciones en ZSP Uso agropecuario

Infraestructuras en ZSP Viario, Otros (Infraestructura de regadío, placas solares, infraestructura agrícola (gallin

Cerramientos en ZSP Entre parcela

Cultivos en ZSP Cítricos, Hortícolas, Otros (Higueras, olivos, ciruelosm algarrobo)

Equipamientos deportivos en ZSP

ZSP/DPMT

Fauna

Vegetación Árboles, Matorral, Herbáceas, Vegetación de ribera, Monte mediterráneo

Recursos Recurso territorial o paisajístico

Resíduos Resíduos orgánicos

Tipo de DPMT: Ribera fluvial

Equipamientos en DPMT: Otros (Embarcadero de madera)

Ocupación del DPMT Equipamientos



Frente hacia ZI



Frente hacia el DPMT



Frente desde Orilla a ZSP

ZONIFICACIÓN PARA LA GESTIÓN DE LA ZSP DE ANDALUCÍA

FICHA DE PERFIL

Ayamonte_27

Entre Casa de la Arrocerá y Casa del Rocín

Huelva

AYAMONTE

Escenario 3

Áreas Naturales de Calidad Ambiental

DPMT Muy Sensible



Extensión de la ZSP (m):	101	Perspectiva desde el DPMT a la ZSP:	Media
Clasificación suelo ZSP:	No urbanizable	Figura Protección:	Sin Figura de Protección
Zona Servidumbre Tránsit	Practicable	Accesibilidad:	Natural
Deslinde:	DL-51-HU	Hito:	

Edificaciones en ZI

Infraestructuras en Z Viario

Edificaciones en ZSP

Infraestructuras en ZSP

Cerramientos en ZSP

Cultivos en ZSP

Equipamientos deportivos en ZSP

ZSP/DPMT

Fauna

Vegetación Árboles, Matorral, Herbáceas, Vegetación de ribera, Pastizal, Reforestación

Recursos Recurso natural

Resíduos

Tipo de DPMT: Ribera fluvial

Equipamientos en DPMT:

Ocupación del DPMT



Frente hacia ZI



Frente hacia el DPMT



Perspectiva de la ZSP

ZONIFICACIÓN PARA LA GESTIÓN DE LA ZSP DE ANDALUCÍA

FICHA DE PERFIL

Ayamonte_28

Casa Rocín


Huelva

AYAMONTE

Escenario 5

Áreas Rurales con Usos Agropecuarios tradicionales

DPMT Muy Sensible



Extensión de la ZSP (m):	105	Perspectiva desde el DPMT a la ZSP:	Profunda
Clasificación suelo ZSP:	No urbanizable	Figura Protección:	Sin Figura de Protección
Zona Servidumbre Tránsit	Impracticable	Accesibilidad:	Antrópico Integrado
Deslinde:	DL-51-HU	Hito:	

Edificaciones en ZI

Infraestructuras en Z Viario

Edificaciones en ZSP Uso Residencial, Uso agropecuario

Infraestructuras en ZSP Viario, Otros (Pozo)

Cerramientos en ZSP Entre parcela

Cultivos en ZSP Cereales, Hortícolas

Equipamientos deportivos en ZSP

ZSP/DPMT

Fauna

Vegetación Árboles, Matorral, Herbáceas, Vegetación de ribera

Recursos Recurso territorial o paisajístico

Resíduos

Tipo de DPMT: Ribera fluvial

Equipamientos en DPMT:

Ocupación del DPMT



Frente hacia ZI



Frente hacia el DPMT



Perspectiva de la ZSP

ZONIFICACIÓN PARA LA GESTIÓN DE LA ZSP DE ANDALUCÍA

FICHA DE PERFIL

Ayamonte_30

Casas de Parra

Huelva

AYAMONTE

Escenario 5

Áreas Rurales con Usos Agropecuarios tradicionales

DPMT Muy Sensible



Extensión de la ZSP (m):	104	Perspectiva desde el DPMT a la ZSP:	Frontal
Clasificación suelo ZSP:	No urbanizable	Figura Protección:	Sin Figura de Protección
Zona Servidumbre Tránsit	Impracticable	Accesibilidad:	Antrópico Integrado
Deslinde:	DL-51-HU	Hito:	

Edificaciones en ZI Uso agropecuario

Infraestructuras en Z

Edificaciones en ZSP Uso Residencial, Uso agropecuario, Otros (Ruinas)

Infraestructuras en ZSP Otros (Infraestructura agropecuaria (gallineros, horno, pozo))

Cerramientos en ZSP Entre edificacione

Cultivos en ZSP Hortícolas, Olivares

Equipamientos deportivos en ZSP

ZSP/DPMT

Fauna Aves de corral, Animales domésticos

Vegetación Árboles, Matorral, Herbáceas, Vegetación de ribera

Recursos Recurso territorial o paisajístico

Resíduos

Tipo de DPMT: Ribera fluvial

Equipamientos en DPMT: Otros (Embarcadero)

Ocupación del DPMT



Frente hacia ZI



Frente hacia el DPMT



Frente desde Orilla a ZSP

ZONIFICACIÓN PARA LA GESTIÓN DE LA ZSP DE ANDALUCÍA

FICHA DE PERFIL

Ayamonte_33

Estero de la Nao (puente a Portugal)

Huelva

AYAMONTE

Escenario 5

Áreas Rurales con Usos Agropecuarios tradicionales

DPMT Muy Sensible



Extensión de la ZSP (m):	102	Perspectiva desde el DPMT a la ZSP:	Media
Clasificación suelo ZSP:	No urbanizable	Figura Protección:	Sin Figura de Protección
Zona Servidumbre Tránsit	Practicable	Accesibilidad:	Antrópico Integrado
Deslinde:	DL-30-HU	Hito:	M-31

Edificaciones en ZI Otros (Ruina)

Infraestructuras en Z Viario

Edificaciones en ZSP

Infraestructuras en ZSP

Cerramientos en ZSP

Cultivos en ZSP

Equipamientos deportivos en ZSP

ZSP/DPMT

Fauna Aves marinas

Vegetación Árboles, Matorral, Herbáceas, Vegetación de marisma

Recursos Recurso territorial o paisajístico

Resíduos Basuras, Otros

Tipo de DPMT: Marismas

Equipamientos en DPMT: Otros (Puente de pesca)

Ocupación del DPMT Puente de pesca



Frente hacia ZI



Frente hacia el DPMT



Derecha hacia el DPMT

ZONIFICACIÓN PARA LA GESTIÓN DE LA ZSP DE ANDALUCÍA

FICHA DE PERFIL

Ayamonte_34

Estero de la Nao (camino de la Rocha)

Huelva

AYAMONTE

Escenario 5

Áreas Rurales con Usos Agropecuarios tradicionales

DPMT Muy Sensible



Extensión de la ZSP (m):	122	Perspectiva desde el DPMT a la ZSP:	Profunda
Clasificación suelo ZSP:	No urbanizable	Figura Protección:	Sin Figura de Protección
Zona Servidumbre Tránsit	Ocupada	Accesibilidad:	Antrópico Integrado
Deslinde:	DL-30-HU	Hito:	entre M-100 y M-101

Edificaciones en ZI Uso industrial

Infraestructuras en Z Viario, Tendido eléctrico, Otros (Farolas, vallas de la autovía)

Edificaciones en ZSP

Infraestructuras en ZSP Viario, Otros (Parcela de almacenamiento de materiales)

Cerramientos en ZSP Entre parcela

Cultivos en ZSP Cereales, Hortícolas

Equipamientos deportivos en ZSP

ZSP/DPMT

Fauna Mamíferos

Vegetación Matorral, Herbáceas, Vegetación de marisma, Pastizal

Recursos

Resíduos

Tipo de DPMT: Marismas

Equipamientos en DPMT:

Ocupación del DPMT



Frente hacia ZI



Frente hacia el DPMT



Perspectiva de la ZSP

ZONIFICACIÓN PARA LA GESTIÓN DE LA ZSP DE ANDALUCÍA

FICHA DE PERFIL

Ayamonte_35

Finca la Ortita (estero de la Nao)

Huelva

AYAMONTE

Escenario 5

Áreas Rurales con Usos Agropecuarios tradicionales

DPMT Muy Sensible



Extensión de la ZSP (m):	109	Perspectiva desde el DPMT a la ZSP:	Media
Clasificación suelo ZSP:	No urbanizable	Figura Protección:	Sin Figura de Protección
Zona Servidumbre Tránsit	Practicable	Accesibilidad:	Antrópico Integrado
Deslinde:	Resto Ayamonte	Hito:	M-133

Edificaciones en ZI

Infraestructuras en Z Viario, Tendido eléctrico

Edificaciones en ZSP Uso agropecuario

Infraestructuras en ZSP Viario, Tendido eléctrico

Cerramientos en ZSP Entre parcela

Cultivos en ZSP Cereales, Frutales

Equipamientos deportivos en ZSP

ZSP/DPMT

Fauna

Vegetación Árboles, Matorral, Herbáceas

Recursos

Resíduos

Tipo de DPMT: Marismas

Equipamientos en DPMT:

Ocupación del DPMT



Frente hacia ZI



Frente hacia el DPMT



Derecha hacia el DPMT

ZONIFICACIÓN PARA LA GESTIÓN DE LA ZSP DE ANDALUCÍA

FICHA DE PERFIL

Ayamonte_36

Estero de la Nao

Huelva

AYAMONTE

Escenario 5

Áreas Rurales con Usos Agropecuarios tradicionales

DPMT Muy Sensible



Extensión de la ZSP (m):	100	Perspectiva desde el DPMT a la ZSP:	Profunda
Clasificación suelo ZSP:	No urbanizable	Figura Protección:	Sin Figura de Protección
Zona Servidumbre Tránsit	Practicable	Accesibilidad:	Natural
Deslinde:	Resto Ayamonte	Hito:	M-151

Edificaciones en ZI Uso industrial

Infraestructuras en Z Viario, Tendido eléctrico, Infraestructura urbana

Edificaciones en ZSP Otros (Gasolinera)

Infraestructuras en ZSP Viario, Tendido eléctrico, Otros (Malla eléctrica para animales)

Cerramientos en ZSP Entre parcela

Cultivos en ZSP Cereales

Equipamientos deportivos en ZSP

ZSP/DPMT

Fauna Aves terrestres, Equinos

Vegetación Matorral, Herbáceas, Vegetación de marisma

Recursos

Resíduos Basuras, Vertidos

Tipo de DPMT: Marismas

Equipamientos en DPMT: Otros (Tendido eléctrico), Otros (Camino de tierra que atraviesa la marisma)

Ocupación del DPMT Tendido eléctrico, Camino de tierra que atraviesa la marisma



Frente hacia ZI



Frente hacia el DPMT



Derecha hacia el DPMT

ZONIFICACIÓN PARA LA GESTIÓN DE LA ZSP DE ANDALUCÍA

FICHA DE PERFIL

Ayamonte_37

Cortijo "Huerta de Santiago"


Huelva

AYAMONTE

Escenario 5

Áreas Rurales con Usos Agropecuarios tradicionales

DPMT Muy Sensible



Extensión de la ZSP (m):	100	Perspectiva desde el DPMT a la ZSP:	Media
Clasificación suelo ZSP:	No urbanizable	Figura Protección:	Sin Figura de Protección
Zona Servidumbre Tránsit	Ocupada	Accesibilidad:	Antrópico Integrado
Deslinde:	Resto Ayamonte	Hito:	M-180

Edificaciones en ZI Uso industrial

Infraestructuras en Z Viario, Tendido eléctrico, Infraestructura urbana

Edificaciones en ZSP Uso agropecuario

Infraestructuras en ZSP Viario, Tendido eléctrico

Cerramientos en ZSP Entre parcela

Cultivos en ZSP Cereales, Frutales, Hortícolas

Equipamientos deportivos en ZSP Otros (Picadero pequeño dentro de la parcela)

ZSP/DPMT

Fauna

Vegetación Árboles, Matorral, Pastizal

Recursos

Resíduos Basuras, Escombros

Tipo de DPMT: Marismas

Equipamientos en DPMT:

Ocupación del DPMT Tendido eléctrico, camino Natural del Guadiana, nave agrícola



Frente hacia ZI



Frente hacia el DPMT



Derecha hacia el DPMT

ZONIFICACIÓN PARA LA GESTIÓN DE LA ZSP DE ANDALUCÍA

FICHA DE PERFIL

Ayamonte_38

Naves industriales En el Estero de la Nao


Huelva

AYAMONTE

Escenario 13

Áreas Urbanas e Industriales Consolidadas

DPMT Muy Sensible



Extensión de la ZSP (m):	100	Perspectiva desde el DPMT a la ZSP:	Frontal
Clasificación suelo ZSP:	Urbano consolidad	Figura Protección:	Sin Figura de Protección
Zona Servidumbre Tránsit	Ocupada	Accesibilidad:	Antrópico
Deslinde:	Resto Ayamonte	Hito:	M-196

Edificaciones en ZI Uso industrial

Infraestructuras en Z Estacionamiento, Viario, Infraestructura urbana

Edificaciones en ZSP Uso industrial

Infraestructuras en ZSP

Cerramientos en ZSP Entre parcela

Cultivos en ZSP

Equipamientos deportivos en ZSP

ZSP/DPMT

Fauna Aves marinas, Aves terrestres, Aves limnícolas

Vegetación Árboles, Herbáceas, Vegetación de marisma

Recursos Recurso natural

Resíduos Basuras, Escombros

Tipo de DPMT: Marismas

Equipamientos en DPMT:

Ocupación del DPMT Coto de caza, ruina aislada



Frente hacia el DPMT



Frente desde Orilla a ZSP



Perspectiva de la ZSP

ZONIFICACIÓN PARA LA GESTIÓN DE LA ZSP DE ANDALUCÍA

FICHA DE PERFIL

Ayamonte_39

Desde el comienzo del pueblo hasta el puerto

Huelva

AYAMONTE

Escenario 14

Áreas Urbanas e Industriales Consolidadas

DPMT Sensible



Extensión de la ZSP (m):	20	Perspectiva desde el DPMT a la ZSP:	Media
Clasificación suelo ZSP:	Urbano consolidad	Figura Protección:	Sin Figura de Protección
Zona Servidumbre Tránsit	Practicable	Accesibilidad:	Antrópico
Deslinde:	DES01/10/21/0003	Hito:	

Edificaciones en ZI Uso Residencial

Infraestructuras en Z Viario, Infraestructura urbana

Edificaciones en ZSP Uso Residencial

Infraestructuras en ZSP Viario, Infraestructura urbana

Cerramientos en ZSP

Cultivos en ZSP

Equipamientos deportivos en ZSP

ZSP/DPMT

Fauna Aves marinas

Vegetación Árboles, Herbáceas

Recursos Recurso territorial o paisajístico

Resíduos Escombros

Tipo de DPMT: Ribera fluvial

Equipamientos en DPMT:


Ocupación del DPMT Antigua conservera de pescado (Conservas Concepción), plaza



Frente hacia ZI



Frente hacia el DPMT



Frente desde Orilla a ZSP

ZONIFICACIÓN PARA LA GESTIÓN DE LA ZSP DE ANDALUCÍA

FICHA DE PERFIL

Ayamonte_40

Urbanización Mirador del Guadiana

Huelva

AYAMONTE

Escenario 11

Áreas Urbanas con Frentes Residenciales Ordenados

DPMT Muy Sensible



Extensión de la ZSP (m):	100	Perspectiva desde el DPMT a la ZSP:	Frontal
Clasificación suelo ZSP:	Urbanizable	Figura Protección:	Sin Figura de Protección
Zona Servidumbre Tránsit	Practicable	Accesibilidad:	Antrópico
Deslinde:	DES01/10/21/0003	Hito:	entre A-67 y A-68

Edificaciones en ZI Uso Residencial, Uso hotelero

Infraestructuras en Z Infraestructura urbana

Edificaciones en ZSP Uso Residencial

Infraestructuras en ZSP Viario, Otros (Jardines del Guadiana), Infraestructura urbana

Cerramientos en ZSP

Cultivos en ZSP

Equipamientos deportivos en ZSP

ZSP/DPMT

Fauna Aves marinas, Aves limnícolas

Vegetación Árboles, Matorral, Herbáceas, Vegetación de ribera

Recursos Recurso territorial o paisajístico

Resíduos

Tipo de DPMT: Ribera fluvial

Equipamientos en DPMT:

Ocupación del DPMT



Frente hacia ZI



Frente hacia el DPMT



Frente desde Orilla a ZSP

ZONIFICACIÓN PARA LA GESTIÓN DE LA ZSP DE ANDALUCÍA

FICHA DE PERFIL

Ayamonte_41

Huerta del Castillo

Huelva

AYAMONTE

Escenario 5

Áreas Rurales con Usos Agropecuarios tradicionales

DPMT Muy Sensible



Extensión de la ZSP (m):	100	Perspectiva desde el DPMT a la ZSP:	Media
Clasificación suelo ZSP:	Urbanizable	Figura Protección:	Sin Figura de Protección
Zona Servidumbre Tránsit	Practicable	Accesibilidad:	Antrópico
Deslinde:	Resto Ayamonte	Hito:	M-215

Edificaciones en ZI Uso Residencial, Uso agropecuario, Invernaderos

Infraestructuras en Z Tendido eléctrico

Edificaciones en ZSP Invernaderos

Infraestructuras en ZSP Viario, Infraestructura urbana

Cerramientos en ZSP Entre parcela

Cultivos en ZSP Frutales, Sin determinar

Equipamientos deportivos en ZSP

ZSP/DPMT
Fauna

Vegetación Árboles, Herbáceas, Vegetación de marisma

Recursos Recurso natural, Recurso territorial o paisajístico

Resíduos Basuras

Tipo de DPMT: Marismas

Equipamientos en DPMT:

Ocupación del DPMT



Frente hacia ZI



Frente hacia el DPMT



Perspectiva de la ZSP

ZONIFICACIÓN PARA LA GESTIÓN DE LA ZSP DE ANDALUCÍA

FICHA DE PERFIL

Ayamonte_42

Casco Urbano (Avenida de Andalucía)

Huelva

AYAMONTE

Escenario 14

Áreas Urbanas e Industriales Consolidadas

DPMT Sensible



Extensión de la ZSP (m):	10	Perspectiva desde el DPMT a la ZSP:	Profunda
Clasificación suelo ZSP:	Urbano consolidad	Figura Protección:	Sin Figura de Protección
Zona Servidumbre Tránsit	Practicable	Accesibilidad:	Antrópico
Deslinde:	DES01/10/21/0003	Hito:	A-6

Edificaciones en ZI Uso Residencial

Infraestructuras en Z

Edificaciones en ZSP Uso Residencial, Uso hostelero

Infraestructuras en ZSP Viario, Infraestructura urbana

Cerramientos en ZSP

Cultivos en ZSP

Equipamientos deportivos en ZSP

ZSP/DPMT

Fauna Aves marinas

Vegetación Árboles, Matorral

Recursos

Resíduos Basuras

Tipo de DPMT: Ribera fluvial

Equipamientos en DPMT: Otros (Viario (paralelo al cauce del río))


Ocupación del DPMT Viario (paralelo al cauce del río)



Frente hacia ZI



Frente hacia el DPMT



Vista de la ZST

ZONIFICACIÓN PARA LA GESTIÓN DE LA ZSP DE ANDALUCÍA

FICHA DE PERFIL

Ayamonte_43

Estación de autobuses


Huelva

AYAMONTE

Escenario 13

Áreas Urbanas e Industriales Consolidadas

DPMT Muy Sensible



Extensión de la ZSP (m):	100	Perspectiva desde el DPMT a la ZSP:	Profunda
Clasificación suelo ZSP:	Urbano consolidad	Figura Protección:	Sin Figura de Protección
Zona Servidumbre Tránsit	Practicable	Accesibilidad:	Antrópico
Deslinde:	DES01/06/21/0009	Hito:	

Edificaciones en ZI Uso Residencial, Obras, Otros (Estación de autobuses)

Infraestructuras en Z Estacionamiento, Viario, Infraestructura urbana

Edificaciones en ZSP Otros (Transporte Público)

Infraestructuras en ZSP Viario

Cerramientos en ZSP Entre edificacione

Cultivos en ZSP

Equipamientos deportivos en ZSP Otros (Recinto ferial)

ZSP/DPMT

Fauna Aves marinas, Aves terrestres, Mamíferos

Vegetación Matorral, Herbáceas, Vegetación de marisma

Recursos Recurso natural, Recurso cultural, Recurso territorial o paisajístico

Resíduos Basuras, Escombros

Tipo de DPMT: Marismas

Equipamientos en DPMT: Contenedores, Otros (Recinto ferial)

Ocupación del DPMT Equipamientos. Sendero. Cuartos de aperos



Frente hacia ZI



Frente hacia el DPMT



Frente desde Orilla a ZSP

ZONIFICACIÓN PARA LA GESTIÓN DE LA ZSP DE ANDALUCÍA

FICHA DE PERFIL

Ayamonte_46

Marismas de Isla Cristina, frente Auditorio

Huelva

AYAMONTE

Escenario 5

Áreas Rurales con Usos Agropecuarios tradicionales

DPMT Muy Sensible



Extensión de la ZSP (m):	100	Perspectiva desde el DPMT a la ZSP:	Media
Clasificación suelo ZSP:	No urbanizable	Figura Protección:	Sin Figura de Protección
Zona Servidumbre Tránsit	Practicable	Accesibilidad:	Antrópico
Deslinde:	DL-25-HU	Hito:	Entre A-10 y A-11

Edificaciones en ZI Uso Residencial, Uso agropecuario

Infraestructuras en Z Viario

Edificaciones en ZSP Uso Residencial, Uso hostelero, Uso agropecuario

Infraestructuras en ZSP Estacionamiento, Viario, Tendido eléctrico, Otros (Contenedores)

Cerramientos en ZSP Entre parcela

Cultivos en ZSP Frutales, Sin determinar

Equipamientos deportivos en ZSP

ZSP/DPMT

Fauna Aves terrestres

Vegetación Árboles, Matorral, Herbáceas, Vegetación de marisma

Recursos Recurso natural, Recurso cultural

Resíduos Basuras, Escombros, Otros

Tipo de DPMT: Marismas

Equipamientos en DPMT: Otros (Red eléctrica)

Ocupación del DPMT Nave industrial abandonada, acopio de materiales, viario que lleva a Antiguas salinas y al Molino



Frente hacia ZI



Frente hacia el DPMT



Vista de la ZSP

ZONIFICACIÓN PARA LA GESTIÓN DE LA ZSP DE ANDALUCÍA

FICHA DE PERFIL

Ayamonte_47

N-431, Frente al Maxi Día

Huelva

AYAMONTE

Escenario 9

Áreas Rururbanas

DPMT Muy Sensible



Extensión de la ZSP (m):	100	Perspectiva desde el DPMT a la ZSP:	Media
Clasificación suelo ZSP:	Urbano consolidad	Figura Protección:	Sin Figura de Protección
Zona Servidumbre Tránsit	Practicable	Accesibilidad:	Antrópico
Deslinde:	DL-25-HU	Hito:	Entre A-6 y A-7

Edificaciones en ZI Uso Residencial

Infraestructuras en Z Infraestructura urbana

Edificaciones en ZSP Uso Residencial

Infraestructuras en ZSP Estacionamiento, Viario, Tendido eléctrico, Infraestructura urbana

Cerramientos en ZSP Entre parcela

Cultivos en ZSP

Equipamientos deportivos en ZSP Otros (Pista de patinaje, recinto ferial)

ZSP/DPMT

Fauna

Vegetación Árboles, Matorral, Herbáceas, Vegetación de marisma

Recursos Recurso natural, Recurso cultural

Resíduos

Tipo de DPMT: Marismas

Equipamientos en DPMT: Otros (Red eléctrica)

Ocupación del DPMT Edificación, acopio de materiales de construcción, tendido eléctrico, recinto ferial



Frente hacia ZI



Frente hacia el DPMT



Perspectiva de la ZSP

Ayamonte_49

Casa Tuta

Huelva

AYAMONTE

Escenario 5

Áreas Rurales con Usos Agropecuarios tradicionales

DPMT Muy Sensible



Extensión de la ZSP (m):	100	Perspectiva desde el DPMT a la ZSP:	Media
Clasificación suelo ZSP:	No urbanizable	Figura Protección:	Sin Figura de Protección
Zona Servidumbre Tránsit	Practicable	Accesibilidad:	Antrópico Integrado
Deslinde:	DL-25-HU	Hito:	Entre A-15 y A-16

Edificaciones en ZI Uso Residencial

Infraestructuras en Z Viario, Tendido eléctrico

Edificaciones en ZSP Uso hostelero

Infraestructuras en ZSP Viario, Tendido eléctrico

Cerramientos en ZSP Entre parcela

Cultivos en ZSP Olivares

Equipamientos deportivos en ZSP

ZSP/DPMT

Fauna Aves terrestres, Ganado

Vegetación Árboles, Matorral, Herbáceas, Vegetación de marisma

Recursos Recurso natural, Recurso cultural

Resíduos

Tipo de DPMT: Marismas

Equipamientos en DPMT: Carteles informativos, Accesos

Ocupación del DPMT Equipamientos. Red eléctrica. Vía verde del Litoral



Frente hacia ZI



Frente hacia el DPMT



Perspectiva de la ZSP

ZONIFICACIÓN PARA LA GESTIÓN DE LA ZSP DE ANDALUCÍA

FICHA DE PERFIL

Ayamonte_56

Isla del Pinillo


Huelva

AYAMONTE

Escenario 1

Áreas Naturales de Elevada Calidad Ambiental

DPMT Muy Sensible



Extensión de la ZSP (m):	100	Perspectiva desde el DPMT a la ZSP:	Media
Clasificación suelo ZSP:	No urbanizable	Figura Protección:	Paraje Natural
Zona Servidumbre Tránsit	Practicable	Accesibilidad:	Antrópico Integrado
Deslinde:	DES01/07/21/0001	Hito:	

Edificaciones en ZI Uso agropecuario

Infraestructuras en Z Otros (Infraestructura de regadío)

Edificaciones en ZSP Invernaderos

Infraestructuras en ZSP Otros (Infraestructura de regadío)

Cerramientos en ZSP Entre parcela

Cultivos en ZSP Frutales

Equipamientos deportivos en ZSP

ZSP/DPMT

Fauna

Vegetación Árboles, Matorral, Herbáceas, Vegetación de marisma

Recursos Recurso natural

Resíduos Basuras, Escombros

Tipo de DPMT: Marismas

Equipamientos en DPMT: Otros (Tendido eléctrico)

Ocupación del DPMT Tendido eléctrico, ruinas



Frente hacia ZI



Frente hacia el DPMT



Derecha hacia el DPMT

ZONIFICACIÓN PARA LA GESTIÓN DE LA ZSP DE ANDALUCÍA

FICHA DE PERFIL

Ayamonte_59

Isla del Pinillo

Huelva

AYAMONTE

Escenario 1

Áreas Naturales de Elevada Calidad Ambiental

DPMT Muy Sensible



Extensión de la ZSP (m):	100	Perspectiva desde el DPMT a la ZSP:	Media
Clasificación suelo ZSP:	No urbanizable	Figura Protección:	Paraje Natural
Zona Servidumbre Tránsit	Practicable	Accesibilidad:	Natural
Deslinde:	DES01/07/21/0001	Hito:	

Edificaciones en ZI

Infraestructuras en Z

Edificaciones en ZSP Uso Residencial, Uso agropecuario

Infraestructuras en ZSP Tendido eléctrico

Cerramientos en ZSP

Cultivos en ZSP Frutales

Equipamientos deportivos en ZSP

ZSP/DPMT

Fauna

Vegetación Árboles, Matorral, Herbáceas, Vegetación de marisma

Recursos Recurso natural

Resíduos

Tipo de DPMT: Marismas

Equipamientos en DPMT: Otros (Infraestructura acuícola (viarío, tendido eléctrico, iluminación...))

Ocupación del DPMT Instalaciones acuícolas (Tideland) con infraestructuras (viarío, tendido eléctrico, iluminación...)



Frente hacia ZI



Frente hacia el DPMT



Perspectiva de la ZSP

ZONIFICACIÓN PARA LA GESTIÓN DE LA ZSP DE ANDALUCÍA

FICHA DE PERFIL

Ayamonte_63

Marismas de Isla Cristina III

Huelva

AYAMONTE

Escenario 3

Áreas Naturales de Calidad Ambiental

DPMT Muy Sensible



Extensión de la ZSP (m):	100	Perspectiva desde el DPMT a la ZSP:	Media
Clasificación suelo ZSP:	No urbanizable	Figura Protección:	Sin Figura de Protección
Zona Servidumbre Tránsit	Practicable	Accesibilidad:	Antrópico Integrado
Deslinde:	DL-25-HU	Hito:	

Edificaciones en ZI

Infraestructuras en Z

Edificaciones en ZSP Uso Residencial

Infraestructuras en ZSP Otros (Infraestructura de agua)

Cerramientos en ZSP Entre parcela

Cultivos en ZSP

Equipamientos deportivos en ZSP

ZSP/DPMT

Fauna

Vegetación Árboles, Matorral, Vegetación de marisma

Recursos Recurso natural, Recurso cultural

Resíduos

Tipo de DPMT: Marismas

Equipamientos en DPMT: Carteles informativos

Ocupación del DPMT Equipamientos. Viario (Vía Verde del Litoral), Vereda de la Vera de abajo, tendido eléctrico e infr



Frente hacia ZI



Frente hacia el DPMT



Perspectiva de la ZSP

ZONIFICACIÓN PARA LA GESTIÓN DE LA ZSP DE ANDALUCÍA

FICHA DE PERFIL

Ayamonte_65

Marismas de Isla Cristina IV

Huelva

AYAMONTE

Escenario 3

Áreas Naturales de Calidad Ambiental

DPMT Muy Sensible



Extensión de la ZSP (m):	200	Perspectiva desde el DPMT a la ZSP:	Media
Clasificación suelo ZSP:	No urbanizable	Figura Protección:	Sin Figura de Protección
Zona Servidumbre Tránsit	Practicable	Accesibilidad:	Antrópico Integrado
Deslinde:	DL-25-HU	Hito:	A_63

Edificaciones en ZI

Infraestructuras en Z

Edificaciones en ZSP Uso Residencial

Infraestructuras en ZSP Viario, Otros (Canalización de agua)

Cerramientos en ZSP Entre parcela

Cultivos en ZSP

Equipamientos deportivos en ZSP

ZSP/DPMT

Fauna Aves terrestres

Vegetación Árboles, Matorral, Herbáceas, Vegetación de marisma

Recursos Recurso natural, Recurso cultural

Resíduos Escombros

Tipo de DPMT: Marismas

Equipamientos en DPMT: Otros (Vía Verde del Litoral e infraestructuras de agua), Otros (Viario), Otros (Tendido eléctrico)

Ocupación del DPMT Vía Verde del Litoral, tendido eléctrico e infraestructuras de agua



Frente hacia ZI



Frente hacia el DPMT



Derecha hacia el DPMT

ZONIFICACIÓN PARA LA GESTIÓN DE LA ZSP DE ANDALUCÍA

FICHA DE PERFIL

Ayamonte_67

Marismas de Isla Cristina


Huelva

AYAMONTE

Escenario 5

Áreas Rurales con Usos Agropecuarios tradicionales

DPMT Muy Sensible



Extensión de la ZSP (m):	100	Perspectiva desde el DPMT a la ZSP:	Media
Clasificación suelo ZSP:	No urbanizable	Figura Protección:	Sin Figura de Protección
Zona Servidumbre Tránsit	Practicable	Accesibilidad:	Natural
Deslinde:	DL-25-HU	Hito:	A_87

Edificaciones en ZI Uso agropecuario

Infraestructuras en Z

Edificaciones en ZSP Uso agropecuario

Infraestructuras en ZSP

Cerramientos en ZSP Entre parcela

Cultivos en ZSP Cítricos, Hortícolas

Equipamientos deportivos en ZSP

ZSP/DPMT

Fauna Aves terrestres, Equinos

Vegetación Árboles, Matorral, Herbáceas, Vegetación de ribera

Recursos Recurso natural

Resíduos

Tipo de DPMT: Ribera fluvial

Equipamientos en DPMT:

Ocupación del DPMT



Frente hacia ZI



Frente hacia el DPMT



Vista de la ZSP

Ayamonte_69

Marismas de Isla Cristina

Huelva

AYAMONTE

Escenario 5

Áreas Rurales con Usos Agropecuarios tradicionales

DPMT Muy Sensible



Extensión de la ZSP (m):	100	Perspectiva desde el DPMT a la ZSP:	Media
Clasificación suelo ZSP:	No urbanizable	Figura Protección:	Sin Figura de Protección
Zona Servidumbre Tránsit	Practicable	Accesibilidad:	Antrópico Integrado
Deslinde:	DL-25-HU	Hito:	Entre A_83 y A_84

Edificaciones en ZI

Infraestructuras en Z Otros (Infraestructuras para extracción y lavado de áridos)

Edificaciones en ZSP

Infraestructuras en ZSP Tendido eléctrico, Otros (Infraestructuras para extracción y lavado de áridos)

Cerramientos en ZSP Entre parcela

Cultivos en ZSP Cítricos

Equipamientos deportivos en ZSP

ZSP/DPMT

Fauna Equinos

Vegetación Árboles, Matorral, Herbáceas, Vegetación de ribera

Recursos Recurso natural

Resíduos

Tipo de DPMT: Ribera fluvial

Equipamientos en DPMT: Otros (Viario)

Ocupación del DPMT Viario



Frente hacia ZI



Frente hacia el DPMT



Derecha hacia el DPMT

ZONIFICACIÓN PARA LA GESTIÓN DE LA ZSP DE ANDALUCÍA

FICHA DE PERFIL

Ayamonte_71

Marismas de Isla Cristina

Huelva

AYAMONTE

Escenario 5

Áreas Rurales con Usos Agropecuarios tradicionales

DPMT Muy Sensible



Extensión de la ZSP (m):	100	Perspectiva desde el DPMT a la ZSP:	Frontal
Clasificación suelo ZSP:	No urbanizable	Figura Protección:	Sin Figura de Protección
Zona Servidumbre Tránsit	Ocupada	Accesibilidad:	Antrópico Integrado
Deslinde:	DL-25-HU	Hito:	A_76

Edificaciones en ZI Uso agropecuario

Infraestructuras en Z Otros (Infraestructuras de regadío)

Edificaciones en ZSP

Infraestructuras en ZSP Tendido eléctrico, Otros (Infraestructuras de regadío)

Cerramientos en ZSP Entre parcela

Cultivos en ZSP Cítricos

Equipamientos deportivos en ZSP

ZSP/DPMT

Fauna Ganado

Vegetación Árboles, Matorral, Herbáceas, Vegetación de marisma, Pastizal

Recursos Recurso natural, Recurso cultural

Resíduos

Tipo de DPMT: Marismas

Equipamientos en DPMT: Otros (Viario (camino y Vía Verde del Litoral)), Otros (Tendido eléctrico)

Ocupación del DPMT Nave industrial, viario (Vía Verde del Litoral y camino), tendido eléctrico



Frente hacia ZI



Frente hacia el DPMT



Derecha hacia el DPMT

ZONIFICACIÓN PARA LA GESTIÓN DE LA ZSP DE ANDALUCÍA

FICHA DE PERFIL

Ayamonte_72

Marismas de Isla Cristina

Huelva

AYAMONTE

Escenario 5

Áreas Rurales con Usos Agropecuarios tradicionales

DPMT Muy Sensible



Extensión de la ZSP (m):	100	Perspectiva desde el DPMT a la ZSP:	Profunda
Clasificación suelo ZSP:	No urbanizable	Figura Protección:	Sin Figura de Protección
Zona Servidumbre Tránsit	Practicable	Accesibilidad:	Antrópico Integrado
Deslinde:	DL-25-HU	Hito:	Entre A_110 y A_111

Edificaciones en ZI Uso agropecuario

Infraestructuras en Z Viario

Edificaciones en ZSP Uso agropecuario, Otros (Trnasformador eléctrico)

Infraestructuras en ZSP Tendido eléctrico

Cerramientos en ZSP Entre parcela

Cultivos en ZSP Sin determinar

Equipamientos deportivos en ZSP

ZSP/DPMT
Fauna

Vegetación Árboles, Herbáceas, Vegetación de marisma, Monte mediterráneo

Recursos Recurso natural, Recurso cultural

Resíduos Escombros

Tipo de DPMT: Marismas

Equipamientos en DPMT: Otros (Viario (camino y Vía Verde del Litoral) y tendido eléctrico)

Ocupación del DPMT Instalaciones acuícolas, viario (Vía Verde del Litoral y camino), tendido eléctrico



Frente hacia ZI



Frente hacia el DPMT



Derecha hacia el DPMT

Ayamonte_74

Marismas de Isla Cristina


Huelva

AYAMONTE

Escenario 9

Áreas Rururbanas

DPMT Muy Sensible



Extensión de la ZSP (m):	100	Perspectiva desde el DPMT a la ZSP:	Media
Clasificación suelo ZSP:	No urbanizable	Figura Protección:	Sin Figura de Protección
Zona Servidumbre Tránsit	Practicable	Accesibilidad:	Antrópico Integrado
Deslinde:	DL-25-HU	Hito:	Entre A_123 y A_124

Edificaciones en ZI Uso agropecuario

Infraestructuras en Z Viario, Tendido eléctrico

Edificaciones en ZSP Uso Residencial

Infraestructuras en ZSP Viario, Tendido eléctrico, Otros (Infraestructuras de aguas)

Cerramientos en ZSP Entre parcela

Cultivos en ZSP Hortícolas

Equipamientos deportivos en ZSP

ZSP/DPMT

Fauna Mamíferos, Aves limnícolas

Vegetación Árboles, Matorral, Herbáceas, Vegetación de marisma

Recursos Recurso natural, Recurso cultural

Resíduos Escombros

Tipo de DPMT: Marismas

Equipamientos en DPMT: Carteles informativos

Ocupación del DPMT Equipamientos. Viario (Vía Verde del Litoral), conducción.



Frente hacia ZI



Frente hacia el DPMT



Frente desde Orilla a ZSP

Ayamonte_76

Los altos de Don Gaspar

Huelva

AYAMONTE

Escenario 5

Áreas Rurales con Usos Agropecuarios tradicionales

DPMT Muy Sensible



Extensión de la ZSP (m):	100	Perspectiva desde el DPMT a la ZSP:	Media
Clasificación suelo ZSP:	No urbanizable	Figura Protección:	Sin Figura de Protección
Zona Servidumbre Tránsit	Ocupada	Accesibilidad:	Antrópico
Deslinde:	DL-25-HU	Hito:	Entre A_138 y A_139

Edificaciones en ZI Uso Residencial, Uso agropecuario

Infraestructuras en Z Viario, Tendido eléctrico

Edificaciones en ZSP Uso Residencial, Uso agropecuario

Infraestructuras en ZSP Tendido eléctrico, Otros (Infraestructura de riego, pozo)

Cerramientos en ZSP Entre parcela

Cultivos en ZSP Cítricos, Hortícolas, Subtropicales

Equipamientos deportivos en ZSP

ZSP/DPMT

Fauna

Vegetación Árboles, Matorral, Herbáceas, Vegetación de marisma

Recursos Recurso natural

Resíduos Basuras

Tipo de DPMT: Marismas

Equipamientos en DPMT: Otros (Puente con la Vía Verde del Litoral)

Ocupación del DPMT Carretera, puente con la Vía Verde del Litoral



Frente hacia ZI



Frente hacia el DPMT



Perspectiva de la ZSP

ZONIFICACIÓN PARA LA GESTIÓN DE LA ZSP DE ANDALUCÍA

FICHA DE PERFIL

Ayamonte_77

Marismas de Isla Cristina

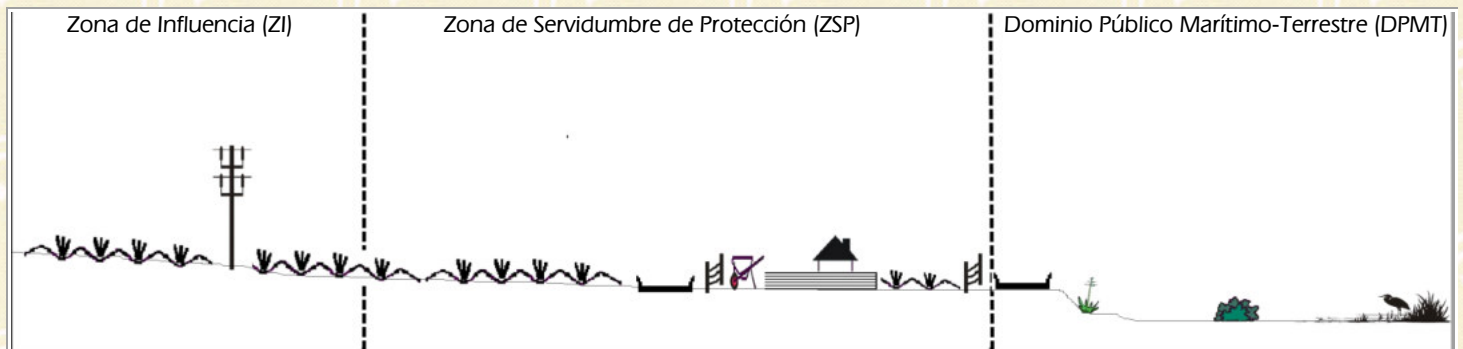
Huelva

AYAMONTE

Escenario 5

Áreas Rurales con Usos Agropecuarios tradicionales

DPMT Muy Sensible



Extensión de la ZSP (m):	100	Perspectiva desde el DPMT a la ZSP:	Frontal
Clasificación suelo ZSP:	No urbanizable	Figura Protección:	Paraje Natural
Zona Servidumbre Tránsit	Practicable	Accesibilidad:	Antrópico
Deslinde:	Resto Ayamonte	Hito:	

Edificaciones en ZI

Infraestructuras en Z Tendido eléctrico

Edificaciones en ZSP Uso Residencial, Uso agropecuario

Infraestructuras en ZSP Viario, Tendido eléctrico, Otros (Pozo)

Cerramientos en ZSP Entre parcela

Cultivos en ZSP Frutales, Hortícolas

Equipamientos deportivos en ZSP

ZSP/DPMT

Fauna Mamíferos, Aves limnícolas

Vegetación Árboles, Matorral, Herbáceas, Vegetación de marisma

Recursos Recurso natural, Recurso cultural

Resíduos Basuras, Otros

Tipo de DPMT: Marismas

Equipamientos en DPMT:

Ocupación del DPMT Naves y Camino



Frente hacia ZI



Frente hacia el DPMT



Frente desde Orilla a ZSP

ZONIFICACIÓN PARA LA GESTIÓN DE LA ZSP DE ANDALUCÍA

FICHA DE PERFIL

Ayamonte_78

Barriada de la Estación

Huelva

AYAMONTE

Escenario 9

Áreas Rururbanas

DPMT Muy Sensible



Extensión de la ZSP (m):	100	Perspectiva desde el DPMT a la ZSP:	Frontal
Clasificación suelo ZSP:	Urbano consolidad	Figura Protección:	Sin Figura de Protección
Zona Servidumbre Tránsit	Practicable	Accesibilidad:	Antrópico
Deslinde:	Resto Ayamonte	Hito:	

Edificaciones en ZI Uso Residencial

Infraestructuras en Z Estacionamiento, Viario, Tendido eléctrico, Infraestructura urbana

Edificaciones en ZSP Uso Residencial

Infraestructuras en ZSP Viario, Infraestructura urbana

Cerramientos en ZSP Entre parcela

Cultivos en ZSP Hortícolas

Equipamientos deportivos en ZSP

ZSP/DPMT

Fauna Aves marinas, Aves terrestres, Aves limnícolas

Vegetación Árboles, Herbáceas, Vegetación de marisma

Recursos Recurso natural, Recurso cultural

Resíduos Basuras, Escombros

Tipo de DPMT: Marismas

Equipamientos en DPMT:

Ocupación del DPMT Ruinas



Frente hacia ZI



Frente hacia el DPMT



Vista de la ZSP

ZONIFICACIÓN PARA LA GESTIÓN DE LA ZSP DE ANDALUCÍA

FICHA DE PERFIL

Ayamonte_79

Pozo del Camino


Huelva

AYAMONTE

Escenario 9

Áreas Rururbanas

DPMT Muy Sensible



Extensión de la ZSP (m):	26	Perspectiva desde el DPMT a la ZSP:	Profunda
Clasificación suelo ZSP:	Urbano consolidad	Figura Protección:	Sin Figura de Protección
Zona Servidumbre Tránsit	Ocupada	Accesibilidad:	Antrópico
Deslinde:	DL-27-HU	Hito:	

Edificaciones en ZI Uso Residencial, Otros (Colegios)

Infraestructuras en Z Estacionamiento, Viario, Tendido eléctrico

Edificaciones en ZSP Otros (Nave Industrial del Mar, chabola)

Infraestructuras en ZSP Estacionamiento, Viario, Tendido eléctrico

Cerramientos en ZSP

Cultivos en ZSP

Equipamientos deportivos en ZSP

ZSP/DPMT

Fauna

Vegetación Árboles, Matorral, Vegetación de marisma

Recursos Recurso natural, Recurso cultural

Resíduos Basuras, Escombros

Tipo de DPMT: Marismas

Equipamientos en DPMT: Papeleras, Carteles informativos, Otros (Bancos de descanso)

Ocupación del DPMT Equipamientos. Edificación destinada a las Salinas, vía Verde del Litoral, carril bici



Dcha_desde_Orilla_a_ZSP



Frente_desde_Orilla_a_DPMT



Frente_desde_Orilla_a_ZSP

ZONIFICACIÓN PARA LA GESTIÓN DE LA ZSP DE ANDALUCÍA

FICHA DE PERFIL

Ayamonte_80

Pozo del Camino


Huelva

AYAMONTE

Escenario 6

Áreas Rurales con Usos Agropecuarios tradicionales

DPMT Sensible



Extensión de la ZSP (m):	100	Perspectiva desde el DPMT a la ZSP:	Frontal
Clasificación suelo ZSP:	No urbanizable	Figura Protección:	Sin Figura de Protección
Zona Servidumbre Tránsit	Ocupada	Accesibilidad:	Antrópico Integrado
Deslinde:	DL-27-HU	Hito:	

Edificaciones en ZI Uso Residencial

Infraestructuras en Z Viario, Tendido eléctrico

Edificaciones en ZSP

Infraestructuras en ZSP Viario, Tendido eléctrico, Otros (Infraestructura de regadío)

Cerramientos en ZSP Entre parcela

Cultivos en ZSP Frutales

Equipamientos deportivos en ZSP

ZSP/DPMT
Fauna

Vegetación Vegetación de marisma, Pastizal

Recursos

Resíduos Basuras, Escombros

Tipo de DPMT: Marismas

Equipamientos en DPMT: Carteles informativos

Ocupación del DPMT Naves industriales, viviendas, publicidad, carretera y tendido eléctrico.



Frente hacia ZI



Frente hacia el DPMT



Derecha hacia el DPMT

ZONIFICACIÓN PARA LA GESTIÓN DE LA ZSP DE ANDALUCÍA

FICHA DE PERFIL

Ayamonte_82

Pozo del Camino

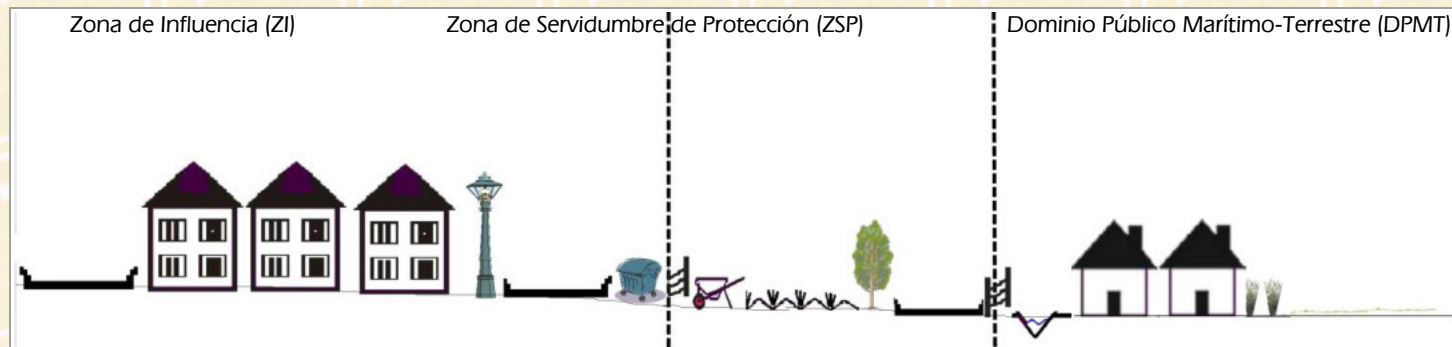
Huelva

AYAMONTE

Escenario 10

Áreas Rururbanas

DPMT Sensible



Extensión de la ZSP (m):	37	Perspectiva desde el DPMT a la ZSP:	Profunda
Clasificación suelo ZSP:	Urbano consolidad	Figura Protección:	Sin Figura de Protección
Zona Servidumbre Tránsit	Practicable	Accesibilidad:	Antrópico
Deslinde:	DL-27-HU	Hito:	

Edificaciones en ZI Uso Residencial

Infraestructuras en Z Estacionamiento, Viario, Infraestructura urbana

Edificaciones en ZSP Uso Residencial

Infraestructuras en ZSP Viario, Tendido eléctrico, Otros (Regadíos, iluminación)

Cerramientos en ZSP Entre parcela

Cultivos en ZSP Hortícolas, Sin determinar

Equipamientos deportivos en ZSP

ZSP/DPMT

Fauna

Vegetación Árboles, Matorral, Herbáceas, Vegetación de marisma, Pastizal


Recursos Recurso natural

Resíduos Escombros

Tipo de DPMT: Marismas

Equipamientos en DPMT:

Ocupación del DPMT Carretera, vallas publicitarias, naves y viviendas



Frente hacia ZI



Frente hacia el DPMT



Perspectiva de la ZSP

ZONIFICACIÓN PARA LA GESTIÓN DE LA ZSP DE ANDALUCÍA

FICHA DE PERFIL

Ayamonte_84

Pozo del Camino

Huelva

AYAMONTE

Escenario 9

Áreas Rururbanas

DPMT Muy Sensible



Extensión de la ZSP (m):	100	Perspectiva desde el DPMT a la ZSP:	Frontal
Clasificación suelo ZSP:	Urbano no consoli	Figura Protección:	Sin Figura de Protección
Zona Servidumbre Tránsit	Practicable	Accesibilidad:	Antrópico Integrado
Deslinde:	DL-27-HU	Hito:	

Edificaciones en ZI Uso Residencial

Infraestructuras en Z Viario, Tendido eléctrico, Infraestructura urbana

Edificaciones en ZSP Uso agropecuario

Infraestructuras en ZSP Viario, Tendido eléctrico

Cerramientos en ZSP Entre parcela

Cultivos en ZSP Sin determinar

Equipamientos deportivos en ZSP

ZSP/DPMT

Fauna Ganado, Equinos

Vegetación Árboles, Matorral, Herbáceas, Vegetación de ribera, Vegetación de marisma

Recursos Recurso natural

Resíduos Basuras, Escombros

Tipo de DPMT: Marismas

Equipamientos en DPMT:

Ocupación del DPMT Infraestructuras ganaderas esporádicas, tendido eléctrico y Vía Verde del Litoral



Frente hacia ZI



Frente hacia el DPMT



Perspectiva de la ZSP

ZONIFICACIÓN PARA LA GESTIÓN DE LA ZSP DE ANDALUCÍA

FICHA DE PERFIL

Ayamonte_85

Calle Lope de Vega

Huelva

AYAMONTE

Escenario 13

Áreas Urbanas e Industriales Consolidadas

DPMT Muy Sensible



Extensión de la ZSP (m):	20	Perspectiva desde el DPMT a la ZSP:	Profunda
Clasificación suelo ZSP:	Urbano consolidad	Figura Protección:	Sin Figura de Protección
Zona Servidumbre Tránsit	Practicable	Accesibilidad:	Antrópico
Deslinde:	DL-39-HU	Hito:	

Edificaciones en ZI Uso Residencial

Infraestructuras en Z Infraestructura urbana

Edificaciones en ZSP Uso Residencial

Infraestructuras en ZSP Viario, Tendido eléctrico, Otros (Alcantarillado), Carril bici, Paseo marítimo, Iluminación

Cerramientos en ZSP

Cultivos en ZSP

Equipamientos deportivos en ZSP

ZSP/DPMT

Fauna

Vegetación Matorral, Vegetación de ribera


Recursos Recurso natural

Resíduos Basuras

Tipo de DPMT: Marismas, Ribera fluvial

Equipamientos en DPMT: Otros (Tendido eléctrico)

Ocupación del DPMT Tendido eléctrico



Frente hacia ZI



Frente hacia el DPMT



Frente desde Orilla a ZSP

ZONIFICACIÓN PARA LA GESTIÓN DE LA ZSP DE ANDALUCÍA

FICHA DE PERFIL

Ayamonte_86

Parque Prudencio Navarro

Huelva

AYAMONTE

Escenario 14

Áreas Urbanas e Industriales Consolidadas

DPMT Sensible



Extensión de la ZSP (m):	20	Perspectiva desde el DPMT a la ZSP:	Frontal
Clasificación suelo ZSP:	Urbano consolidad	Figura Protección:	Sin Figura de Protección
Zona Servidumbre Tránsit	Practicable	Accesibilidad:	Antrópico
Deslinde:	DES01/07/21/0005	Hito:	

Edificaciones en ZI Uso Residencial

Infraestructuras en Z Otros (Parque Prudencio Navarro), Infraestructura urbana

Edificaciones en ZSP Uso hostelero

Infraestructuras en ZSP Otros (Bancos, papeleras, farolas), Paseo marítimo

Cerramientos en ZSP

Cultivos en ZSP

Equipamientos deportivos en ZSP Equipamiento infantil, Embarcadero

	ZSP	DPMT	
Fauna	<input type="checkbox"/>	<input type="checkbox"/>	
Vegetación	<input type="checkbox"/>	<input checked="" type="checkbox"/>	Vegetación ornamental y de jardín
Recursos	<input type="checkbox"/>	<input type="checkbox"/>	
Resíduos	<input type="checkbox"/>	<input type="checkbox"/>	

Tipo de DPMT: Ribera fluvial

Equipamientos en DPMT:

Ocupación del DPMT Escollera, valla



Frente hacia ZI



Frente hacia el DPMT



Derecha hacia el DPMT

ZONIFICACIÓN PARA LA GESTIÓN DE LA ZSP DE ANDALUCÍA

FICHA DE PERFIL

Ayamonte_87

Estadio de fútbol Canela

Huelva

AYAMONTE

Escenario 13

Áreas Urbanas e Industriales Consolidadas

DPMT Muy Sensible



Extensión de la ZSP (m):	20	Perspectiva desde el DPMT a la ZSP:	Profunda
Clasificación suelo ZSP:	Urbano consolidad	Figura Protección:	Sin Figura de Protección
Zona Servidumbre Tránsit	Practicable	Accesibilidad:	Antrópico
Deslinde:	DL-31-HU	Hito:	

Edificaciones en ZI Uso Residencial

Infraestructuras en Z Infraestructura urbana

Edificaciones en ZSP Uso Residencial

Infraestructuras en ZSP Estacionamiento, Viario, Otros (Jardines de las viviendas), Carril bici, Iluminación

Cerramientos en ZSP Entre edificacióne

Cultivos en ZSP

Equipamientos deportivos en ZSP

ZSP/DPMT

Fauna

Vegetación Árboles, Herbáceas, Vegetación de marisma, Especies crasas


Recursos Recurso natural

Resíduos Basuras, Escombros


Tipo de DPMT: Marismas

Equipamientos en DPMT:

Ocupación del DPMT Polideportivo, campo de fútbol y centro de atención al deportista



Frente hacia ZI



Frente hacia el DPMT



Perspectiva de la ZSP

ZONIFICACIÓN PARA LA GESTIÓN DE LA ZSP DE ANDALUCÍA

FICHA DE PERFIL

Ayamonte_88

Junto al puente de la calle de Salonares


Huelva

AYAMONTE

Escenario 3

Áreas Naturales de Calidad Ambiental

DPMT Muy Sensible



Extensión de la ZSP (m):	100	Perspectiva desde el DPMT a la ZSP:	Profunda
Clasificación suelo ZSP:	Urbanizable	Figura Protección:	Sin Figura de Protección
Zona Servidumbre Tránsit	Practicable	Accesibilidad:	Antrópico
Deslinde:	DL-90-HU	Hito:	

Edificaciones en ZI

Infraestructuras en Z

Edificaciones en ZSP

Infraestructuras en ZSP Tendido eléctrico

Cerramientos en ZSP Entre parcela

Cultivos en ZSP

Equipamientos deportivos en ZSP

	ZSP	DPMT	
Fauna	<input type="checkbox"/>	<input type="checkbox"/>	
Vegetación	<input checked="" type="checkbox"/>	<input checked="" type="checkbox"/>	Vegetación de marisma
Recursos	<input type="checkbox"/>	<input checked="" type="checkbox"/>	Recurso natural
Resíduos	<input checked="" type="checkbox"/>	<input checked="" type="checkbox"/>	Basuras, Escombros

Tipo de DPMT: Ribera fluvial

Equipamientos en DPMT:

Ocupación del DPMT Casetas de aperos, puente de la carretera H-9021 (Avda. Alcalde Narciso Martín Navarro)



Frente hacia ZI



Frente hacia el DPMT



Frente desde Orilla a ZSP

ZONIFICACIÓN PARA LA GESTIÓN DE LA ZSP DE ANDALUCÍA

FICHA DE PERFIL

Ayamonte_89

Isla Canela Golf

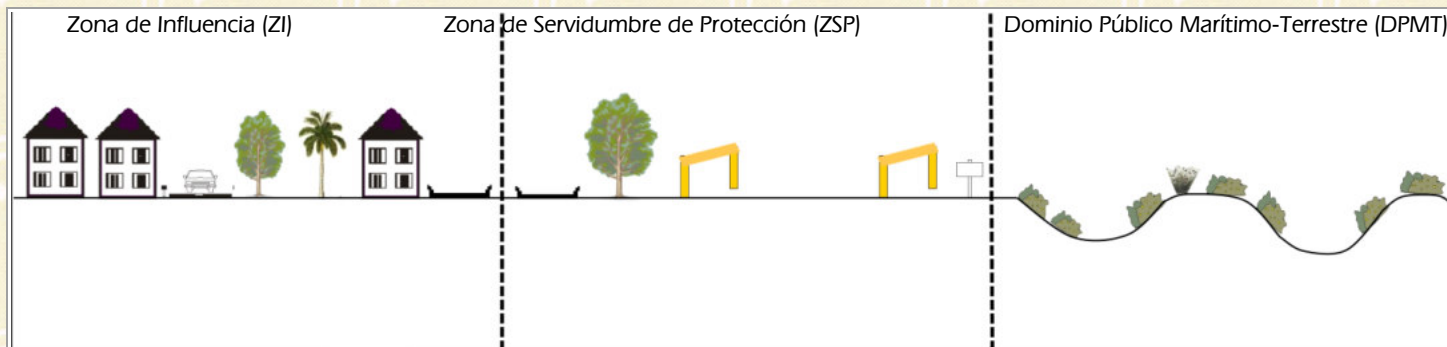
Huelva

AYAMONTE

Escenario 11

Áreas Urbanas con Frentes Residenciales Ordenados

DPMT Muy Sensible



Extensión de la ZSP (m):	20	Perspectiva desde el DPMT a la ZSP:	Profunda
Clasificación suelo ZSP:	Urbano consolidad	Figura Protección:	Sin Figura de Protección
Zona Servidumbre Tránsit	Practicable	Accesibilidad:	Antrópico
Deslinde:	DL-38-HU	Hito:	

Edificaciones en ZI Uso Residencial, Uso hostelero

Infraestructuras en Z Viario

Edificaciones en ZSP Pista deportiva

Infraestructuras en ZSP Viario, Otros (Carteles informativos, regadíos)

Cerramientos en ZSP Entre parcela

Cultivos en ZSP Cereales

Equipamientos deportivos en ZSP Campo de golf

ZSP/DPMT
Fauna

Vegetación Árboles, Matorral, Herbáceas, Vegetación de ribera

Recursos Recurso natural

Resíduos

Tipo de DPMT: Ribera fluvial

Equipamientos en DPMT: Otros (Puente)

Ocupación del DPMT Puente



Frente hacia ZI



Frente hacia el DPMT



Derecha hacia el DPMT

ZONIFICACIÓN PARA LA GESTIÓN DE LA ZSP DE ANDALUCÍA

FICHA DE PERFIL

Ayamonte_90

El Rincón Golf


Huelva

AYAMONTE

Escenario 3

Áreas Naturales de Calidad Ambiental

DPMT Muy Sensible



Extensión de la ZSP (m):	20	Perspectiva desde el DPMT a la ZSP:	Media
Clasificación suelo ZSP:	Urbanizable	Figura Protección:	Sin Figura de Protección
Zona Servidumbre Tránsit	Practicable	Accesibilidad:	Natural
Deslinde:	Resto Ayamonte	Hito:	

Edificaciones en ZI Uso Residencial

Infraestructuras en Z

Edificaciones en ZSP

Infraestructuras en ZSP

Cerramientos en ZSP

Cultivos en ZSP

Equipamientos deportivos en ZSP

ZSP/DPMT

Fauna

Vegetación Árboles, Matorral, Herbáceas, Vegetación de marisma, Pastizal

Recursos Recurso natural

Resíduos Basuras, Escombros, Vertidos

Tipo de DPMT: Marismas

Equipamientos en DPMT: Carteles informativos

Ocupación del DPMT



Frente hacia ZI



Frente hacia el DPMT



Derecha hacia el DPMT

ZONIFICACIÓN PARA LA GESTIÓN DE LA ZSP DE ANDALUCÍA

FICHA DE PERFIL

Ayamonte_91

Isla Canela


Huelva

AYAMONTE

Escenario 5

Áreas Rurales con Usos Agropecuarios tradicionales

DPMT Muy Sensible



Extensión de la ZSP (m):	20	Perspectiva desde el DPMT a la ZSP:	Profunda
Clasificación suelo ZSP:	Urbanizable	Figura Protección:	Sin Figura de Protección
Zona Servidumbre Tránsit	Practicable	Accesibilidad:	Antrópico Integrado
Deslinde:	DL-32-HU	Hito:	

Edificaciones en ZI Uso Residencial, Uso agropecuario, Invernaderos

Infraestructuras en Z Viario, Tendido eléctrico

Edificaciones en ZSP Uso agropecuario

Infraestructuras en ZSP Viario, Tendido eléctrico

Cerramientos en ZSP

Cultivos en ZSP Sin determinar

Equipamientos deportivos en ZSP

Fauna

Vegetación Herbáceas, Vegetación de marisma

Recursos Recurso natural

Resíduos Resíduos orgánicos

Tipo de DPMT: Marismas

Equipamientos en DPMT: Otros (Cerramiento, tendido eléctrico)

Ocupación del DPMT Cultivos, cuadras desmontables, cerramientos, tendido eléctrico



Frente hacia ZI



Frente hacia el DPMT



Derecha hacia el DPMT

ZONIFICACIÓN PARA LA GESTIÓN DE LA ZSP DE ANDALUCÍA

FICHA DE PERFIL

Ayamonte_92

Paraje Natural Marismas de Isla Cristina. Zona Moral


Huelva

AYAMONTE

Escenario 1

Áreas Naturales de Elevada Calidad Ambiental

DPMT Muy Sensible



Extensión de la ZSP (m):	20	Perspectiva desde el DPMT a la ZSP:	Profunda
Clasificación suelo ZSP:	Urbanizable	Figura Protección:	Paraje Natural
Zona Servidumbre Tránsito	Practicable	Accesibilidad:	Antrópico
Deslinde:	DL-32-HU	Hito:	

Edificaciones en ZI Uso Residencial, Uso agropecuario

Infraestructuras en Z Viario

Edificaciones en ZSP Uso agropecuario

Infraestructuras en ZSP Viario

Cerramientos en ZSP

Cultivos en ZSP Frutales, Hortícolas, Sin determinar

Equipamientos deportivos en ZSP

ZSP/DPMT
Fauna

Vegetación Herbáceas, Vegetación de marisma

Recursos Recurso natural

Residuos Residuos orgánicos

Tipo de DPMT: Marismas

Equipamientos en DPMT:

Ocupación del DPMT



Cuarto aperos ZSP



Dcha hacia DPMT



Frente hacia ZI

ZONIFICACIÓN PARA LA GESTIÓN DE LA ZSP DE ANDALUCÍA

FICHA DE PERFIL

Ayamonte_93

Núcleo de población Isla del Moral


Huelva

AYAMONTE

Escenario 13

Áreas Urbanas e Industriales Consolidadas

DPMT Muy Sensible



Extensión de la ZSP (m):	20	Perspectiva desde el DPMT a la ZSP:	Frontal
Clasificación suelo ZSP:	Urbano consolidad	Figura Protección:	Sin Figura de Protección
Zona Servidumbre Tránsit	Practicable	Accesibilidad:	Antrópico
Deslinde:	DL-33-HU	Hito:	

Edificaciones en ZI	<input checked="" type="checkbox"/>	Uso Residencial, Uso hostelero
Infraestructuras en Z	<input checked="" type="checkbox"/>	Estacionamiento, Viario, Infraestructura urbana

Edificaciones en ZSP	<input checked="" type="checkbox"/>	Uso Residencial, Uso agropecuario, Otros (Parte de la parroquia)
Infraestructuras en ZSP	<input checked="" type="checkbox"/>	Viario, Otros (Bancos), Iluminación
Cerramientos en ZSP	<input checked="" type="checkbox"/>	Entre parcela
Cultivos en ZSP	<input type="checkbox"/>	
Equipamientos deportivos en ZSP	<input type="checkbox"/>	

	ZSP/DPMT		
Fauna	<input type="checkbox"/>	<input type="checkbox"/>	
Vegetación	<input checked="" type="checkbox"/>	<input checked="" type="checkbox"/>	Matorral, Vegetación de marisma, Pastizal, Vegetación ornamental y de jardín, Especies crasas
Recursos	<input type="checkbox"/>	<input type="checkbox"/>	
Resíduos	<input type="checkbox"/>	<input checked="" type="checkbox"/>	Basuras, Escombros

Tipo de DPMT:	Marismas
Equipamientos en DPMT:	
Ocupación del DPMT	<input checked="" type="checkbox"/> Muelle pesquero, casetas de pescadores



Frente hacia ZI



Frente hacia el DPMT



Frente desde Orilla a ZSP

ZONIFICACIÓN PARA LA GESTIÓN DE LA ZSP DE ANDALUCÍA

FICHA DE PERFIL

Ayamonte_94

Bar El Chiringuito III. Isla del Moral


Huelva

AYAMONTE

Escenario 14

Áreas Urbanas e Industriales Consolidadas

DPMT Sensible



Extensión de la ZSP (m):	20	Perspectiva desde el DPMT a la ZSP:	Profunda
Clasificación suelo ZSP:	Urbano	Figura Protección:	Sin Figura de Protección
Zona Servidumbre Tránsito	Practicable	Accesibilidad:	Antrópico
Deslinde:	DL-33-HU	Hito:	

Edificaciones en ZI Uso Residencial

Infraestructuras en Z Infraestructura urbana

Edificaciones en ZSP Uso Residencial, Uso hostelero

Infraestructuras en ZSP Viario, Iluminación

Cerramientos en ZSP

Cultivos en ZSP

Equipamientos deportivos en ZSP

ZSP/DPMT

Fauna

Vegetación

Recursos Recurso cultural

Resíduos Basuras

Tipo de DPMT: Arenal costero

Equipamientos en DPMT:

Ocupación del DPMT



Frente hacia ZI



Frente hacia el DPMT



Perspectiva de la ZSP

ZONIFICACIÓN PARA LA GESTIÓN DE LA ZSP DE ANDALUCÍA

FICHA DE PERFIL

Ayamonte_95

Paseo del Pinillo. Isla del Moral

Huelva

AYAMONTE

Escenario 11

Áreas Urbanas con Frentes Residenciales Ordenados

DPMT Muy Sensible



Extensión de la ZSP (m):	20	Perspectiva desde el DPMT a la ZSP:	Profunda
Clasificación suelo ZSP:	Urbano consolidad	Figura Protección:	Sin Figura de Protección
Zona Servidumbre Tránsit	Practicable	Accesibilidad:	Antrópico
Deslinde:	DES01/10/21/0001	Hito:	

Edificaciones en ZI Uso Residencial, Uso hotelero

Infraestructuras en Z Estacionamiento, Viario

Edificaciones en ZSP Uso Residencial

Infraestructuras en ZSP Viario, Iluminación

Cerramientos en ZSP

Cultivos en ZSP

Equipamientos deportivos en ZSP

ZSP/DPMT
Fauna

Vegetación Árboles, Matorral, Vegetación de marisma, Pastizal, Vegetación ornamental y de jardín

Recursos Recurso natural

Resíduos Basuras

Tipo de DPMT: Marismas

Equipamientos en DPMT: Otros (Infraestructura del puerto deportivo)

Ocupación del DPMT Paseo del Pinillo, infraestructura del puerto deportivo



Frente hacia ZI



Frente hacia el DPMT



Frente desde Orilla a ZSP

ZONIFICACIÓN PARA LA GESTIÓN DE LA ZSP DE ANDALUCÍA

FICHA DE PERFIL

Ayamonte_96

Hotel Riu Atlántico


Huelva

AYAMONTE

Escenario 12

Áreas Urbanas con Frentes Residenciales Ordenados

DPMT Sensible



Extensión de la ZSP (m):	20	Perspectiva desde el DPMT a la ZSP:	Frontal
Clasificación suelo ZSP:	Urbano consolidad	Figura Protección:	Sin Figura de Protección
Zona Servidumbre Tránsit	Practicable	Accesibilidad:	Antrópico
Deslinde:	DES01/10/21/0001	Hito:	

Edificaciones en ZI Uso Residencial, Uso hotelero

Infraestructuras en Z Estacionamiento, Viario

Edificaciones en ZSP Uso hostelero

Infraestructuras en ZSP Estacionamiento, Viario, Iluminación

Cerramientos en ZSP Entre edificacione

Cultivos en ZSP

Equipamientos deportivos en ZSP Pista deportiva

ZSP/DPMT

Fauna Reptiles

Vegetación Árboles, Matorral, Vegetación ornamental y de jardín

Recursos

Resíduos Basuras

Tipo de DPMT: Ribera fluvial

Equipamientos en DPMT: Iluminación, Parking, Otros (Bancos)

Ocupación del DPMT Equipamientos. Escollera, paseo marítimo



Frente hacia ZI



Frente hacia el DPMT



Frente desde Orilla a ZSP

ZONIFICACIÓN PARA LA GESTIÓN DE LA ZSP DE ANDALUCÍA

FICHA DE PERFIL

Ayamonte_97

Playa de Punta del Moral

Huelva

AYAMONTE

Escenario 11

Áreas Urbanas con Frentes Residenciales Ordenados

DPMT Muy Sensible



Extensión de la ZSP (m):	20	Perspectiva desde el DPMT a la ZSP:	Frontal
Clasificación suelo ZSP:	Urbano consolidad	Figura Protección:	Sin Figura de Protección
Zona Servidumbre Tránsit	Practicable	Accesibilidad:	Antrópico Integrado
Deslinde:	C-506-HU	Hito:	

Edificaciones en ZI Uso Residencial, Uso hotelero

Infraestructuras en Z Estacionamiento, Viario

Edificaciones en ZSP

Infraestructuras en ZSP Estacionamiento, Viario, Infraestructura urbana, Iluminación

Cerramientos en ZSP

Cultivos en ZSP

Equipamientos deportivos en ZSP

ZSP/DPMT
Fauna

Vegetación Árboles, Matorral, Herbáceas, Vegetación de dunas, Pastizal, Especies crasas

Recursos Recurso natural, Recurso territorial o paisajístico

Resíduos

Tipo de DPMT: Playa, Dunas

Equipamientos en DPMT: Duchas, Carteles informativos, Contenedores, Aseos-Vestuarios, Cruz Roja, Equipamientos deportivo

Ocupación del DPMT Equipamientos



Frente hacia ZI



Frente hacia el DPMT



Frente desde Orilla a ZSP

ZONIFICACIÓN PARA LA GESTIÓN DE LA ZSP DE ANDALUCÍA

FICHA DE PERFIL

Ayamonte_98

Playa de Isla Canela


Huelva

AYAMONTE

Escenario 5

Áreas Rurales con Usos Agropecuarios tradicionales

DPMT Muy Sensible



Extensión de la ZSP (m):	20	Perspectiva desde el DPMT a la ZSP:	Frontal
Clasificación suelo ZSP:	Urbanizable	Figura Protección:	Sin Figura de Protección
Zona Servidumbre Tránsit	Practicable	Accesibilidad:	Antrópico
Deslinde:	DL-61-HU	Hito:	

Edificaciones en ZI Uso Residencial, Obras, Otros (Transformadores eléctricos)

Infraestructuras en Z Estacionamiento, Viario, Tendido eléctrico, Iluminación

Edificaciones en ZSP

Infraestructuras en ZSP Viario, Carril bici, Iluminación

Cerramientos en ZSP

Cultivos en ZSP

Equipamientos deportivos en ZSP

ZSP/DPMT
Fauna

Vegetación Árboles, Matorral, Herbáceas, Vegetación de dunas, Pastizal

Recursos Recurso natural, Recurso territorial o paisajístico

Resíduos Basuras

Tipo de DPMT: Playa, Dunas

Equipamientos en DPMT: Contenedores, Accesos

Ocupación del DPMT Equipamientos



Frente hacia ZI



Frente hacia el DPMT



Frente desde Orilla a ZSP

ZONIFICACIÓN PARA LA GESTIÓN DE LA ZSP DE ANDALUCÍA

FICHA DE PERFIL

Ayamonte_99

Residencial San Bruno

Huelva

AYAMONTE

Escenario 11

Áreas Urbanas con Frentes Residenciales Ordenados

DPMT Muy Sensible



Extensión de la ZSP (m):	20	Perspectiva desde el DPMT a la ZSP:	Frontal
Clasificación suelo ZSP:	Urbano consolidad	Figura Protección:	Sin Figura de Protección
Zona Servidumbre Tránsit	Practicable	Accesibilidad:	Antrópico Integrado
Deslinde:	DES01/07/21/0004	Hito:	

Edificaciones en ZI Uso Residencial

Infraestructuras en Z Estacionamiento, Viario

Edificaciones en ZSP Otros (Cuarto de contenedores)

Infraestructuras en ZSP Estacionamiento, Viario, Iluminación

Cerramientos en ZSP Entre parcela

Cultivos en ZSP

Equipamientos deportivos en ZSP

ZSP/DPMT

Fauna

Vegetación Matorral, Herbáceas, Vegetación de marisma, Pastizal, Vegetación ornamental y de jardín


Recursos

Resíduos Basuras, Otros

Tipo de DPMT: Marismas

Equipamientos en DPMT:

Ocupación del DPMT



Frente hacia ZI



Frente hacia el DPMT



Perspectiva de la ZSP

ZONIFICACIÓN PARA LA GESTIÓN DE LA ZSP DE ANDALUCÍA

FICHA DE PERFIL

Ayamonte_100

Zona de Casas del Médico

Huelva

AYAMONTE

Escenario 5

Áreas Rurales con Usos Agropecuarios tradicionales

DPMT Muy Sensible



Extensión de la ZSP (m):	100	Perspectiva desde el DPMT a la ZSP:	Media
Clasificación suelo ZSP:	Urbanizable	Figura Protección:	Sin Figura de Protección
Zona Servidumbre Tránsit	Practicable	Accesibilidad:	Antrópico
Deslinde:	DES01/07/21/0003	Hito:	

Edificaciones en ZI Uso agropecuario

Infraestructuras en Z Otros (Pozo, cerramiento)

Edificaciones en ZSP Uso Residencial, Uso agropecuario

Infraestructuras en ZSP Viario

Cerramientos en ZSP Entre parcela

Cultivos en ZSP Sin determinar

Equipamientos deportivos en ZSP

ZSP/DPMT

Fauna

Vegetación Árboles, Matorral, Herbáceas, Vegetación de marisma, Especies crasas


Recursos Recurso natural

Resíduos Basuras

Tipo de DPMT: Marismas

Equipamientos en DPMT: Otros (Cerramiento que atraviesa el DPMT)

Ocupación del DPMT



Frente hacia ZI



Frente hacia el DPMT



Derecha hacia el DPMT

ZONIFICACIÓN PARA LA GESTIÓN DE LA ZSP DE ANDALUCÍA

FICHA DE PERFIL

Ayamonte_101

Cabeza alta (Unidad catastral: polígono 12, parcela 8)

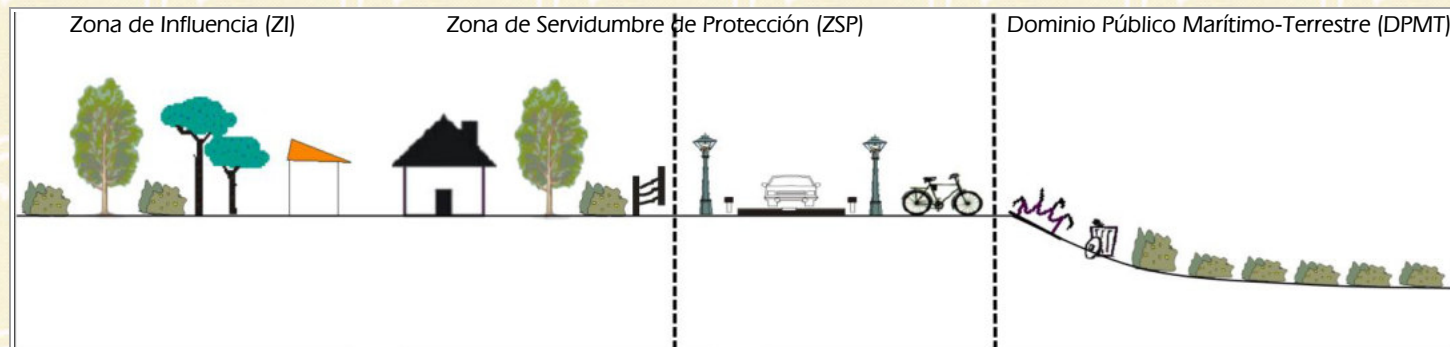
Huelva

AYAMONTE

Escenario 3

Áreas Naturales de Calidad Ambiental

DPMT Muy Sensible



Extensión de la ZSP (m):	100	Perspectiva desde el DPMT a la ZSP:	Profunda
Clasificación suelo ZSP:	Urbanizable	Figura Protección:	Sin Figura de Protección
Zona Servidumbre Tránsit	Practicable	Accesibilidad:	Natural
Deslinde:	DES01/07/21/0003	Hito:	

Edificaciones en ZI Uso Residencial, Uso agropecuario

Infraestructuras en Z

Edificaciones en ZSP

Infraestructuras en ZSP Viario, Carril bici, Iluminación

Cerramientos en ZSP

Cultivos en ZSP

Equipamientos deportivos en ZSP

ZSP/DPMT

Fauna

Vegetación Matorral, Vegetación de marisma, Especies crasas

Recursos

Resíduos Basuras

Tipo de DPMT: Marismas

Equipamientos en DPMT:

Ocupación del DPMT



Frente hacia ZI



Frente hacia el DPMT



Frente desde Orilla a ZSP

ZONIFICACIÓN PARA LA GESTIÓN DE LA ZSP DE ANDALUCÍA

FICHA DE PERFIL

Ayamonte_102

Moral (Unidad catastral: polígono 11, parcela 2)


Huelva

AYAMONTE

Escenario 5

Áreas Rurales con Usos Agropecuarios tradicionales

DPMT Muy Sensible



Extensión de la ZSP (m):	20	Perspectiva desde el DPMT a la ZSP:	Profunda
Clasificación suelo ZSP:	Urbanizable	Figura Protección:	Sin Figura de Protección
Zona Servidumbre Tránsit	Practicable	Accesibilidad:	Natural
Deslinde:	DES01/10/21/0001	Hito:	

Edificaciones en ZI Uso agropecuario

Infraestructuras en Z Viario

- Edificaciones en ZSP
- Infraestructuras en ZSP
- Cerramientos en ZSP
- Cultivos en ZSP
- Equipamientos deportivos en ZSP

ZSP/DPMT
Fauna

Vegetación Árboles, Herbáceas, Vegetación de marisma, Pastizal, Especies crasas

Recursos Recurso natural

Resíduos Basuras

Tipo de DPMT: Marismas

Equipamientos en DPMT:

Ocupación del DPMT



Frente hacia ZI



Frente hacia el DPMT



Derecha hacia el DPMT

Ayamonte_105

Las Ánimas

Huelva

AYAMONTE

Escenario 5

Áreas Rurales con Usos Agropecuarios tradicionales

DPMT Muy Sensible



Extensión de la ZSP (m):	100	Perspectiva desde el DPMT a la ZSP:	Media
Clasificación suelo ZSP:	No urbanizable	Figura Protección:	LIC
Zona Servidumbre Tránsito	Practicable	Accesibilidad:	Sin accesibilidad
Deslinde:	DL-52-HU	Hito:	Entre A-78 y A-79

Edificaciones en ZI Uso agropecuario

Infraestructuras en Z Viario, Tendido eléctrico

Edificaciones en ZSP Uso Residencial

Infraestructuras en ZSP Viario

Cerramientos en ZSP Entre parcela

Cultivos en ZSP Sin determinar

Equipamientos deportivos en ZSP

ZSP/DPMT
Fauna

Vegetación Árboles, Matorral, Vegetación de ribera

Recursos Recurso natural, Recurso territorial o paisajístico

Resíduos

Tipo de DPMT: Ribera fluvial

Equipamientos en DPMT: Otros (Embarcadero)

Ocupación del DPMT Equipamientos



Frente hacia el DPMT



Perspectiva de la ZSP



Derecha hacia el DPMT

ZONIFICACIÓN PARA LA GESTIÓN DE LA ZSP DE ANDALUCÍA

FICHA DE PERFIL

Ayamonte_106

Cuartel de la Guardia Civil

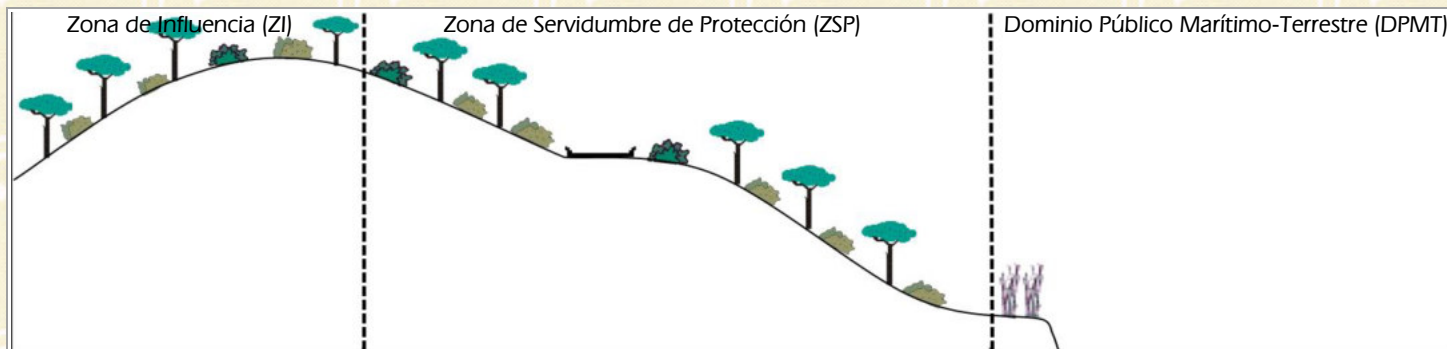
Huelva

AYAMONTE

Escenario 3

Áreas Naturales de Calidad Ambiental

DPMT Muy Sensible



Extensión de la ZSP (m):	100	Perspectiva desde el DPMT a la ZSP:	Frontal
Clasificación suelo ZSP:	No urbanizable	Figura Protección:	LIC
Zona Servidumbre Tránsit	Impracticable	Accesibilidad:	Sin accesibilidad
Deslinde:	DL-52-HU	Hito:	Entre A-64 y A-65

Edificaciones en ZI Uso Residencial, Uso agropecuario

Infraestructuras en Z Viario

Edificaciones en ZSP Otros (Antiguo cuartel de la guardia civil. En ruinas.)

Infraestructuras en ZSP

Cerramientos en ZSP Entre parcela

Cultivos en ZSP Sin determinar

Equipamientos deportivos en ZSP

ZSP/DPMT
Fauna

Vegetación Árboles, Matorral, Herbáceas, Vegetación de ribera, Especies crasas

Recursos

Resíduos

Tipo de DPMT: Ribera fluvial

Equipamientos en DPMT:

Ocupación del DPMT



Frente hacia ZI



Frente hacia el DPMT



Frente desde Orilla a ZSP

ZONIFICACIÓN PARA LA GESTIÓN DE LA ZSP DE ANDALUCÍA

FICHA DE PERFIL

Ayamonte_107

Barranco de la Chacoco

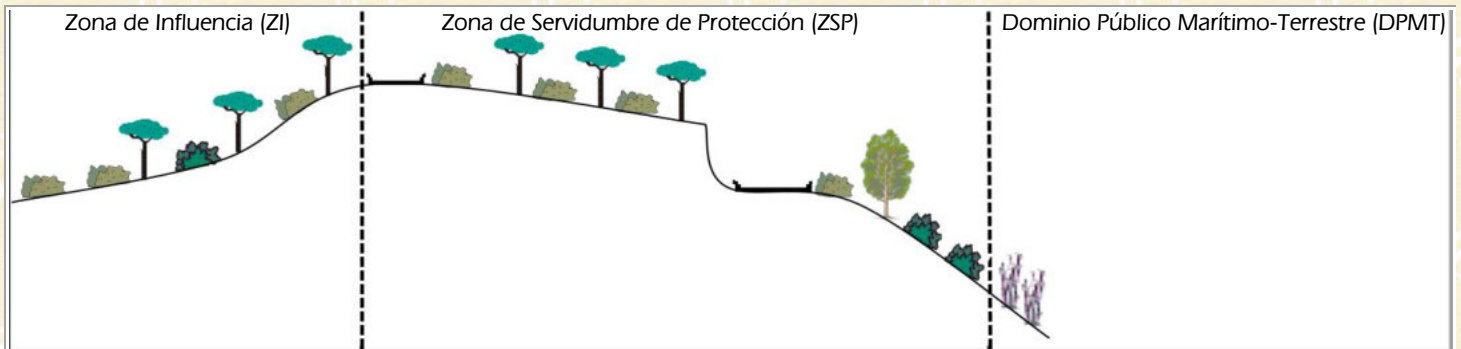
Huelva

AYAMONTE

Escenario 5

Áreas Rurales con Usos Agropecuarios tradicionales

DPMT Muy Sensible



Extensión de la ZSP (m):	100	Perspectiva desde el DPMT a la ZSP:	Frontal
Clasificación suelo ZSP:	No urbanizable	Figura Protección:	LIC
Zona Servidumbre Tránsit	Practicable	Accesibilidad:	Natural
Deslinde:	DL-52-HU	Hito:	Entre A-45 y A-46

Edificaciones en ZI Uso agropecuario

Infraestructuras en Z

Edificaciones en ZSP

Infraestructuras en ZSP Viario

Cerramientos en ZSP Entre parcela

Cultivos en ZSP Cereales, Frutales

Equipamientos deportivos en ZSP

ZSP/DPMT

Fauna

Vegetación Árboles, Matorral, Vegetación de ribera

Recursos Recurso natural

Resíduos

Tipo de DPMT: Ribera fluvial

Equipamientos en DPMT: Otros (Embarcadero)

Ocupación del DPMT Embarcadero



Frente hacia el DPMT



Perspectiva de la ZSP



Derecha hacia el DPMT

ZONIFICACIÓN PARA LA GESTIÓN DE LA ZSP DE ANDALUCÍA

FICHA DE PERFIL

Ayamonte_109

Entre Casas de La Parra y de Los Baños

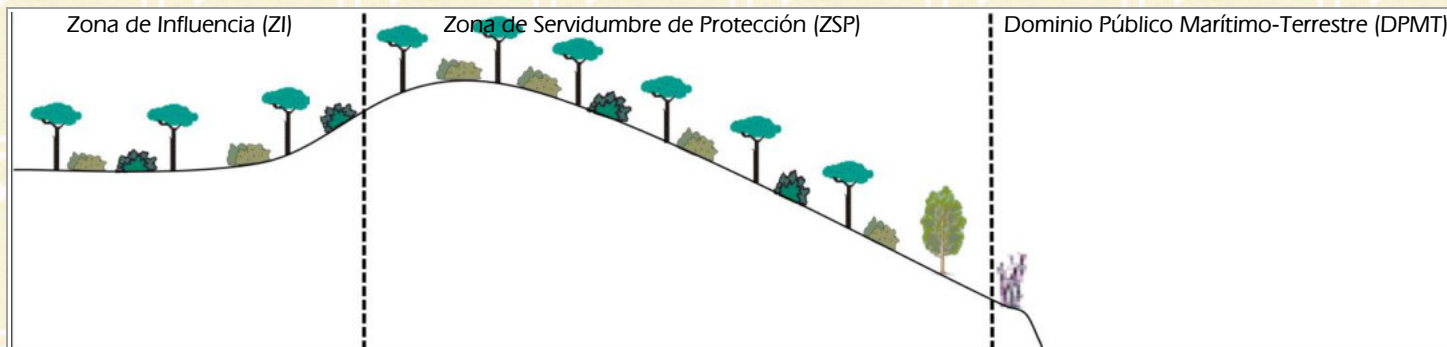
Huelva

AYAMONTE

Escenario 3

Áreas Naturales de Calidad Ambiental

DPMT Muy Sensible



Extensión de la ZSP (m):	100	Perspectiva desde el DPMT a la ZSP:	Frontal
Clasificación suelo ZSP:	No urbanizable	Figura Protección:	Sin Figura de Protección
Zona Servidumbre Tránsit	Practicable	Accesibilidad:	Sin accesibilidad
Deslinde:	DL-52-HU	Hito:	Entre A-34 y A-35

Edificaciones en ZI

Infraestructuras en Z

Edificaciones en ZSP

Infraestructuras en ZSP

Cerramientos en ZSP

Cultivos en ZSP

Equipamientos deportivos en ZSP

	ZSP	DPMT	
Fauna	<input type="checkbox"/>	<input type="checkbox"/>	
Vegetación	<input checked="" type="checkbox"/>	<input checked="" type="checkbox"/>	Árboles, Matorral, Vegetación de ribera
Recursos	<input checked="" type="checkbox"/>	<input checked="" type="checkbox"/>	Recurso natural, Recurso territorial o paisajístico
Resíduos	<input type="checkbox"/>	<input type="checkbox"/>	

Tipo de DPMT: Ribera fluvial

Equipamientos en DPMT:

Ocupación del DPMT



Frente hacia ZI



Frente hacia el DPMT



Derecha hacia el DPMT

ZONIFICACIÓN PARA LA GESTIÓN DE LA ZSP DE ANDALUCÍA

FICHA DE PERFIL

Ayamonte_111

Entre Camino de Valdepia y Campo de golf de Costa Esuri

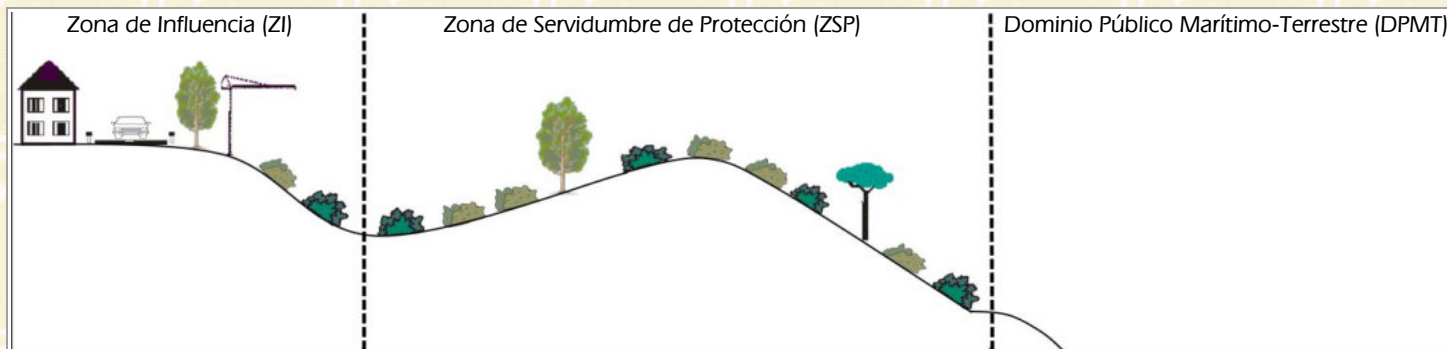
Huelva

AYAMONTE

Escenario 3

Áreas Naturales de Calidad Ambiental

DPMT Muy Sensible



Extensión de la ZSP (m):	107	Perspectiva desde el DPMT a la ZSP:	Frontal
Clasificación suelo ZSP:	Urbanizable	Figura Protección:	Sin Figura de Protección
Zona Servidumbre Tránsit	Practicable	Accesibilidad:	Sin accesibilidad
Deslinde:	DL-50-HU	Hito:	

Edificaciones en ZI Uso Residencial, Obras

Infraestructuras en Z Estacionamiento, Viario, Infraestructura urbana

Edificaciones en ZSP

Infraestructuras en ZSP

Cerramientos en ZSP

Cultivos en ZSP

Equipamientos deportivos en ZSP

ZSP/DPMT

Fauna

Vegetación Árboles, Matorral

Recursos Recurso natural, Recurso territorial o paisajístico

Resíduos

Tipo de DPMT: Ribera fluvial

Equipamientos en DPMT:

Ocupación del DPMT



Frente hacia ZI



Frente hacia el DPMT



Perspectiva de la ZSP

ZONIFICACIÓN PARA LA GESTIÓN DE LA ZSP DE ANDALUCÍA

FICHA DE PERFIL

Ayamonte_112

Barriada Canela

Huelva

AYAMONTE

Escenario 12

Áreas Urbanas con Frentes Residenciales Ordenados

DPMT Sensible



Extensión de la ZSP (m):	20	Perspectiva desde el DPMT a la ZSP:	Profunda
Clasificación suelo ZSP:	Urbano	Figura Protección:	Sin Figura de Protección
Zona Servidumbre Tránsit	Practicable	Accesibilidad:	Antrópico
Deslinde:	DL-89-HU (anulado	Hito:	

Edificaciones en ZI Uso Residencial

Infraestructuras en Z Infraestructura urbana

Edificaciones en ZSP Uso Residencial, Uso hostelero

Infraestructuras en ZSP Viario

Cerramientos en ZSP Entre edificacione

Cultivos en ZSP

Equipamientos deportivos en ZSP

ZSP/DPMT

Fauna

Vegetación

Recursos Recurso cultural

Resíduos

Tipo de DPMT: Marismas

Equipamientos en DPMT:

Ocupación del DPMT Viario, embarcaciones, almacenamiento de materiales



Frente hacia ZI



Frente hacia el DPMT



Derecha hacia el DPMT

ZONIFICACIÓN PARA LA GESTIÓN DE LA ZSP DE ANDALUCÍA

FICHA DE PERFIL

Ayamonte_113

Isla Canela Golf - Zona protegida

Huelva

AYAMONTE

Escenario 12

Áreas Urbanas con Frentes Residenciales Ordenados

DPMT Sensible



Extensión de la ZSP (m):	100	Perspectiva desde el DPMT a la ZSP:	Profunda
Clasificación suelo ZSP:	Pendiente de CON	Figura Protección:	Paraje Natural
Zona Servidumbre Tránsit	Practicable	Accesibilidad:	Natural
Deslinde:	DL-90-HU	Hito:	

Edificaciones en ZI Uso Residencial

Infraestructuras en Z Viario

Edificaciones en ZSP

Infraestructuras en ZSP

Cerramientos en ZSP

Cultivos en ZSP

Equipamientos deportivos en ZSP Campo de golf

ZSP/DPMT
Fauna

Vegetación

Recursos Recurso natural

Resíduos

Tipo de DPMT: Marismas

Equipamientos en DPMT:

Ocupación del DPMT



Vista_del_DPMT



Vista_del_ZI



Vista_del_ZSP

Cartaya

[Volver al índice](#)

Cartaya_01

El Rompido


Huelva

CARTAYA

Escenario 13

Áreas Urbanas e Industriales Consolidadas

DPMT Muy Sensible



Extensión de la ZSP (m):	20	Perspectiva desde el DPMT a la ZSP:	Frontal
Clasificación suelo ZSP:	Urbano	Figura Protección:	Sin Figura de Protección
Zona Servidumbre Tránsit	Ocupada	Accesibilidad:	Antrópico
Deslinde:	DL-77-HU	Hito:	

Edificaciones en ZI Uso Residencial, Uso hostelero

Infraestructuras en Z Infraestructura urbana

Edificaciones en ZSP Uso Residencial, Uso hostelero

Infraestructuras en ZSP Estacionamiento, Viario, Infraestructura urbana

Cerramientos en ZSP Entre edificación

Cultivos en ZSP

Equipamientos deportivos en ZSP

ZSP/DPMT

Fauna

Vegetación Árboles, Vegetación ornamental y de jardín

Recursos Recurso natural, Recurso territorial o paisajístico

Resíduos

Tipo de DPMT: Playa

Equipamientos en DPMT: Aseos-Vestuarios, Equipamientos deportivos

Ocupación del DPMT Equipamientos. Puerto pesquero con servicio de repostaje. Loja del puerto. Algunas terrazas inv



Frente hacia ZI



Frente hacia el DPMT



Frente desde Orilla a ZSP

ZONIFICACIÓN PARA LA GESTIÓN DE LA ZSP DE ANDALUCÍA

FICHA DE PERFIL

Cartaya_02

El Rompido

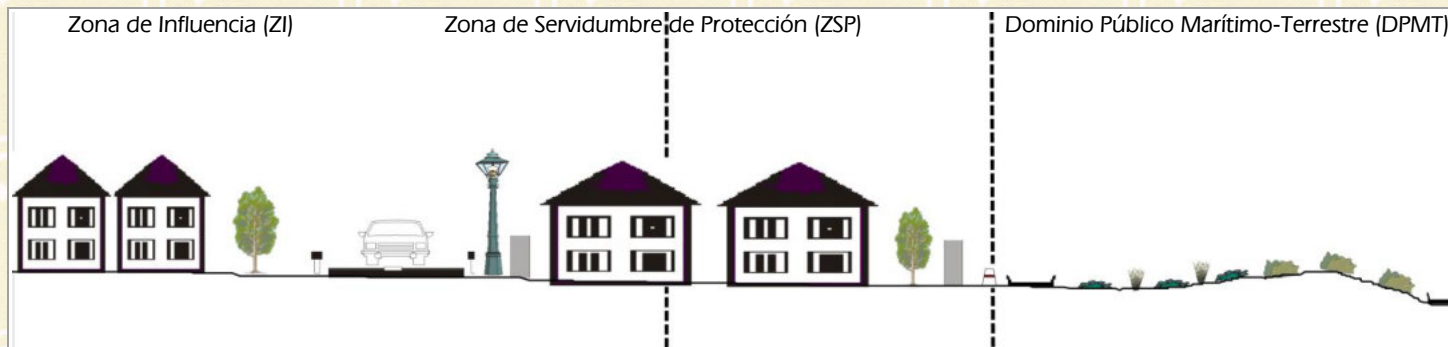
Huelva

CARTAYA

Escenario 11

Áreas Urbanas con Frentes Residenciales Ordenados

DPMT Muy Sensible



Extensión de la ZSP (m):	20	Perspectiva desde el DPMT a la ZSP:	Frontal
Clasificación suelo ZSP:	Urbanizable progra	Figura Protección:	Sin Figura de Protección
Zona Servidumbre Tránsit	Ocupada	Accesibilidad:	Antrópico
Deslinde:	DL-77-HU	Hito:	

Edificaciones en ZI Uso Residencial

Infraestructuras en Z Viario, Infraestructura urbana

Edificaciones en ZSP Uso Residencial

Infraestructuras en ZSP

Cerramientos en ZSP Entre parcela

Cultivos en ZSP

Equipamientos deportivos en ZSP

ZSP/DPMT

Fauna

Vegetación Árboles, Matorral, Herbáceas, Vegetación de marisma, Vegetación ornamental y de jardín


Recursos Recurso natural

Resíduos Basuras

Tipo de DPMT: Playa, Marismas

Equipamientos en DPMT: Accesos

Ocupación del DPMT Equipamientos. Club Náutico y carretera de acceso al mismo. Red de Saneamiento



Frente hacia ZI



Frente hacia el DPMT



Frente desde Orilla a ZSP

ZONIFICACIÓN PARA LA GESTIÓN DE LA ZSP DE ANDALUCÍA

FICHA DE PERFIL

Cartaya_03

Urbanización Urberosa (El Rompido)

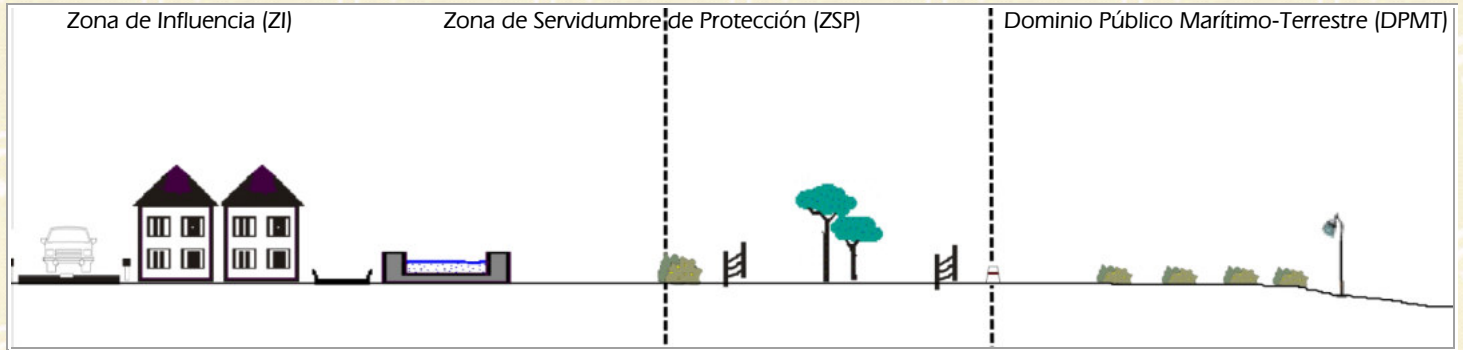
Huelva

CARTAYA

Escenario 11

Áreas Urbanas con Frentes Residenciales Ordenados

DPMT Muy Sensible



Extensión de la ZSP (m):	20	Perspectiva desde el DPMT a la ZSP:	Media
Clasificación suelo ZSP:	Urbano	Figura Protección:	Sin Figura de Protección
Zona Servidumbre Tránsit	Practicable	Accesibilidad:	Antrópico
Deslinde:	DL-36-HU	Hito:	

Edificaciones en ZI Uso Residencial

Infraestructuras en Z Viario, Infraestructura urbana

Edificaciones en ZSP Uso Residencial

Infraestructuras en ZSP

Cerramientos en ZSP Entre parcela

Cultivos en ZSP

Equipamientos deportivos en ZSP Piscina

ZSP/DPMT

Fauna

Vegetación Árboles, Matorral, Herbáceas, Vegetación de dunas, Vegetación ornamental y de jardín

Recursos Recurso natural, Recurso territorial o paisajístico

Resíduos

Tipo de DPMT: Playa, Dunas

Equipamientos en DPMT: Duchas, Carteles informativos, Accesos, Otros (Fuente, bancos)

Ocupación del DPMT Equipamientos



Frente hacia ZI



Frente hacia el DPMT



Frente desde Orilla a ZSP

ZONIFICACIÓN PARA LA GESTIÓN DE LA ZSP DE ANDALUCÍA

FICHA DE PERFIL

Cartaya_04

Urbanización Urverosa (El Rompido)

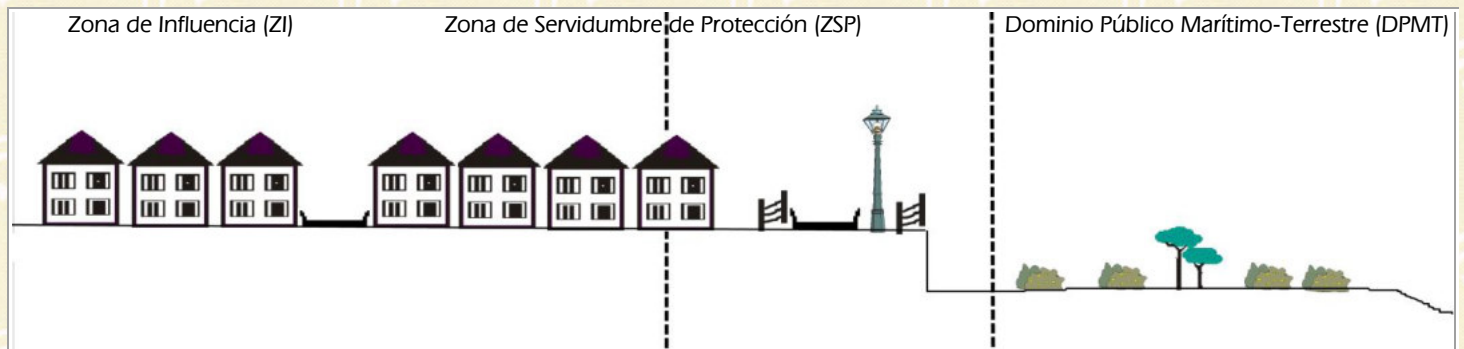
Huelva

CARTAYA

Escenario 11

Áreas Urbanas con Frentes Residenciales Ordenados

DPMT Muy Sensible



Extensión de la ZSP (m):	20	Perspectiva desde el DPMT a la ZSP:	Media
Clasificación suelo ZSP:	Urbano	Figura Protección:	Sin Figura de Protección
Zona Servidumbre Tránsit	Practicable	Accesibilidad:	Antrópico
Deslinde:	DL-36-HU	Hito:	

Edificaciones en ZI Uso Residencial

Infraestructuras en Z Viario, Infraestructura urbana

Edificaciones en ZSP Uso Residencial

Infraestructuras en ZSP Viario, Iluminación

Cerramientos en ZSP Entre edificación

Cultivos en ZSP

Equipamientos deportivos en ZSP

ZSP/DPMT

Fauna

Vegetación Árboles, Matorral, Herbáceas, Vegetación de dunas, Vegetación ornamental y de jardín

Recursos Recurso natural, Recurso territorial o paisajístico

Resíduos

Tipo de DPMT: Playa, Dunas

Equipamientos en DPMT: Duchas, Carteles informativos, Accesos, Parque de juegos

Ocupación del DPMT Equipamientos



Frente hacia ZI



Frente hacia el DPMT



Frente desde Orilla a ZSP

Cartaya_05

Restaurante "Aguas del Pino"


Huelva

CARTAYA

Escenario 3

Áreas Naturales de Calidad Ambiental

DPMT Muy Sensible



Extensión de la ZSP (m):	100	Perspectiva desde el DPMT a la ZSP:	Frontal
Clasificación suelo ZSP:	No urbanizable	Figura Protección:	Sin Figura de Protección
Zona Servidumbre Tránsit	Practicable	Accesibilidad:	Natural
Deslinde:	DL-16-HU	Hito:	

Edificaciones en ZI Otros (Pemares (Centro de investigación))

Infraestructuras en Z Otros (Infraestructuras del centro)

Edificaciones en ZSP Uso hostelero

Infraestructuras en ZSP Estacionamiento, Viario, Otros (Tendido telefónico, instalación de gas), Iluminación

Cerramientos en ZSP Entre parcela

Cultivos en ZSP Hortícolas

Equipamientos deportivos en ZSP

ZSP/DPMT
Fauna

Vegetación Árboles, Matorral, Herbáceas, Vegetación de dunas, Vegetación ornamental y de jardín

Recursos Recurso natural, Recurso territorial o paisajístico

Resíduos

Tipo de DPMT: Playa, Dunas

Equipamientos en DPMT: Duchas, Pasarela

Ocupación del DPMT Equipamientos



Frente hacia ZI



Frente hacia el DPMT



Frente desde Orilla a ZSP

ZONIFICACIÓN PARA LA GESTIÓN DE LA ZSP DE ANDALUCÍA

FICHA DE PERFIL

Cartaya_06

Hotel Nuevo Portil

Huelva

CARTAYA

Escenario 11

Áreas Urbanas con Frentes Residenciales Ordenados

DPMT Muy Sensible



Extensión de la ZSP (m):	100	Perspectiva desde el DPMT a la ZSP:	Media
Clasificación suelo ZSP:	No urbanizable	Figura Protección:	Sin Figura de Protección
Zona Servidumbre Tránsit	Practicable	Accesibilidad:	Antrópico Integrado
Deslinde:	DL-16-HU	Hito:	

Edificaciones en ZI Uso Residencial, Uso hotelero

Infraestructuras en Z Viario, Infraestructura urbana, Iluminación

Edificaciones en ZSP Pista deportiva, Pista deportiva

Infraestructuras en ZSP Viario, Otros (Infraestructura de regadío de las zonas recreativas hoteleras, parada de a

Cerramientos en ZSP Entre parcela

Cultivos en ZSP

Equipamientos deportivos en ZSP Piscina, Campo de golf

ZSP/DPMT

Fauna Aves marinas

Vegetación Árboles, Matorral, Herbáceas, Vegetación de dunas, Pastizal, Vegetación ornamental y de jardín

Recursos Recurso natural, Recurso territorial o paisajístico

Resíduos Basuras

Tipo de DPMT: Playa

Equipamientos en DPMT: Duchas, Pasarela

Ocupación del DPMT Equipamientos



Frente hacia ZI



Frente hacia el DPMT



Frente desde Orilla a ZSP

ZONIFICACIÓN PARA LA GESTIÓN DE LA ZSP DE ANDALUCÍA

FICHA DE PERFIL

Cartaya_07

Urbanización Mirador del Nuevo Portil

Huelva

CARTAYA

Escenario 11

Áreas Urbanas con Frentes Residenciales Ordenados

DPMT Muy Sensible



Extensión de la ZSP (m):	100	Perspectiva desde el DPMT a la ZSP:	Frontal
Clasificación suelo ZSP:	No urbanizable	Figura Protección:	Sin Figura de Protección
Zona Servidumbre Tránsit	Practicable	Accesibilidad:	Antrópico
Deslinde:	DL-16-HU	Hito:	

Edificaciones en ZI Uso Residencial

Infraestructuras en Z Viario, Infraestructura urbana

Edificaciones en ZSP Uso hostelero

Infraestructuras en ZSP Estacionamiento, Viario, Carril bici, Infraestructura urbana, Iluminación

Cerramientos en ZSP

Cultivos en ZSP

Equipamientos deportivos en ZSP Equipamiento infantil

ZSP/DPMT

Fauna

Vegetación Árboles, Matorral, Herbáceas, Vegetación de ribera, Vegetación de dunas, Vegetación ornamental y de jar

Recursos Recurso natural, Recurso territorial o paisajístico

Resíduos

Tipo de DPMT: Playa

Equipamientos en DPMT: Duchas, Aseos-Vestuarios, Cruz Roja, Accesos, Chiringuitos, Pasarela, Hamacas y sombrillas

Ocupación del DPMT Equipamientos. Casa con escolleras



Frente hacia ZI



Frente hacia el DPMT



Frente desde Orilla a ZSP

ZONIFICACIÓN PARA LA GESTIÓN DE LA ZSP DE ANDALUCÍA

FICHA DE PERFIL

Cartaya_08

Residencial Mariola Playa

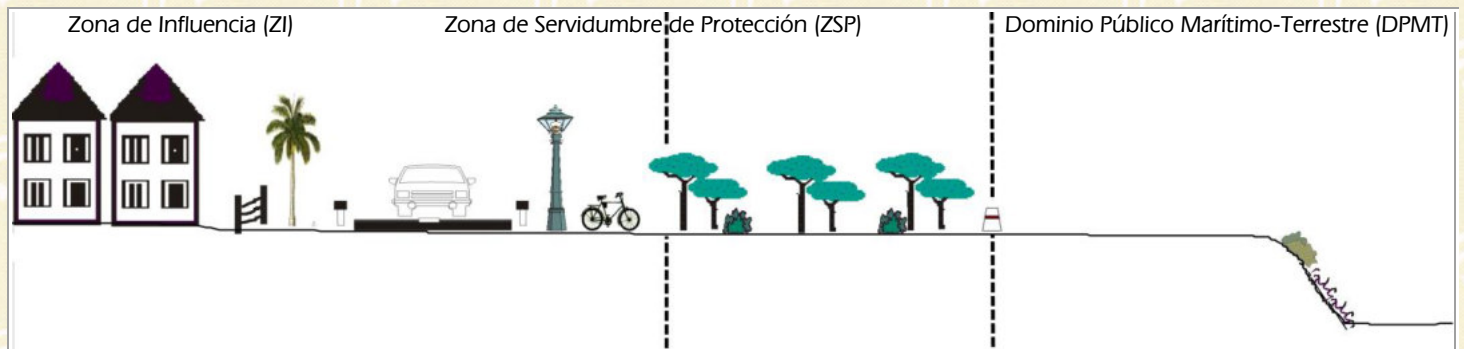
Huelva

CARTAYA

Escenario 11

Áreas Urbanas con Frentes Residenciales Ordenados

DPMT Muy Sensible



Extensión de la ZSP (m):	20	Perspectiva desde el DPMT a la ZSP:	Frontal
Clasificación suelo ZSP:	Pendiente de CON	Figura Protección:	Sin Figura de Protección
Zona Servidumbre Tránsit	Practicable	Accesibilidad:	Antrópico
Deslinde:	DL-13-HU	Hito:	

Edificaciones en ZI Uso Residencial

Infraestructuras en Z Viario, Tendido eléctrico, Carril bici, Infraestructura urbana

Edificaciones en ZSP Uso Residencial

Infraestructuras en ZSP Estacionamiento, Viario, Tendido eléctrico, Otros (Parada de autobús, contenedores), II

Cerramientos en ZSP Entre parcela

Cultivos en ZSP

Equipamientos deportivos en ZSP Pista deportiva

ZSP/DPMT

Fauna Aves marinas

Vegetación Árboles, Matorral, Herbáceas, Vegetación de ribera, Estrato arbustivo, Pastizal

Recursos Recurso natural, Recurso territorial o paisajístico

Resíduos Basuras, Escombros, Resíduos orgánicos

Tipo de DPMT: Playa, Acantilado

Equipamientos en DPMT:

Ocupación del DPMT Casas con escolleras



Frente hacia ZI



Frente hacia el DPMT



Frente desde Orilla a ZSP

ZONIFICACIÓN PARA LA GESTIÓN DE LA ZSP DE ANDALUCÍA

FICHA DE PERFIL

Cartaya_09

Junto a polígono industrial La Barca de Cartaya

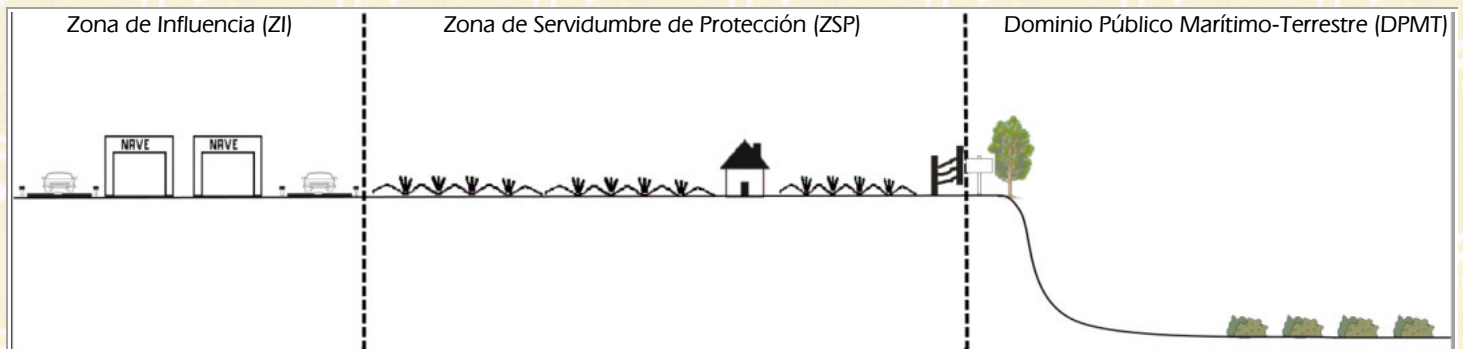
Huelva

CARTAYA

Escenario 1

Áreas Naturales de Elevada Calidad Ambiental

DPMT Muy Sensible



Extensión de la ZSP (m):	100	Perspectiva desde el DPMT a la ZSP:	Profunda
Clasificación suelo ZSP:	No urbanizable	Figura Protección:	Paraje Natural
Zona Servidumbre Tránsit	Impracticable	Accesibilidad:	Sin accesibilidad
Deslinde:	DES01/09/21/0002	Hito:	

Edificaciones en ZI Uso industrial

Infraestructuras en Z Viario

Edificaciones en ZSP Uso Residencial, Uso industrial

Infraestructuras en ZSP

Cerramientos en ZSP Entre parcela

Cultivos en ZSP Hortícolas

Equipamientos deportivos en ZSP

ZSP/DPMT

Fauna

Vegetación Árboles, Vegetación de marisma

Recursos

Resíduos

Tipo de DPMT: Ribera fluvial

Equipamientos en DPMT:


Ocupación del DPMT



Frente hacia el DPMT



Perspectiva de la ZSP



Derecha hacia el DPMT

ZONIFICACIÓN PARA LA GESTIÓN DE LA ZSP DE ANDALUCÍA

FICHA DE PERFIL

Cartaya_10

Calle Encina. Núcleo de Cartaya

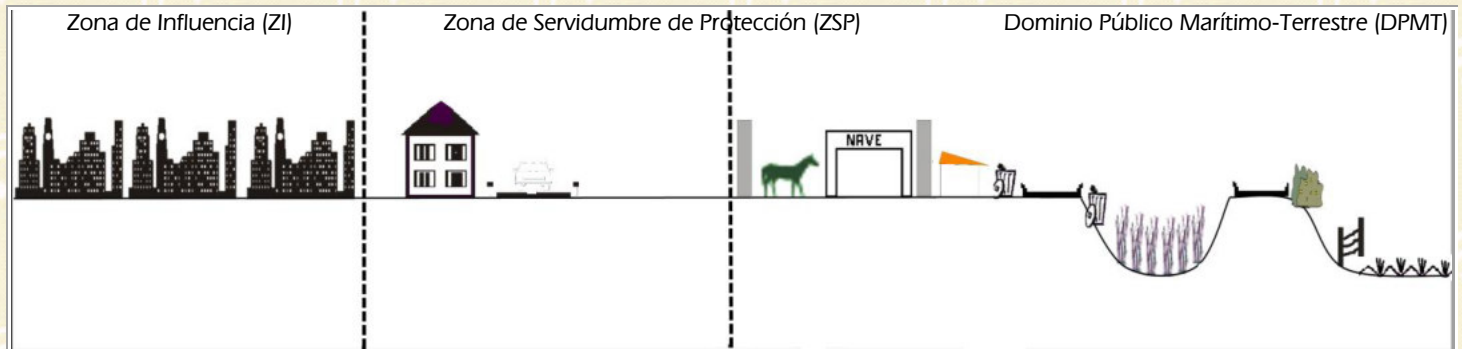
Huelva

CARTAYA

Escenario 14

Áreas Urbanas e Industriales Consolidadas

DPMT Sensible



Extensión de la ZSP (m):	20	Perspectiva desde el DPMT a la ZSP:	Profunda
Clasificación suelo ZSP:	Urbano	Figura Protección:	Sin Figura de Protección
Zona Servidumbre Tránsit	Ocupada	Accesibilidad:	Sin accesibilidad
Deslinde:	DES01/09/21/0002	Hito:	

Edificaciones en ZI Uso Residencial

Infraestructuras en Z Infraestructura urbana

Edificaciones en ZSP Uso Residencial

Infraestructuras en ZSP Viario

Cerramientos en ZSP Entre parcelas (no reglamentario)

Cultivos en ZSP

Equipamientos deportivos en ZSP

ZSP/DPMT

Fauna

Vegetación Árboles, Herbáceas, Vegetación de ribera

Recursos

Resíduos Basuras, Escombros

Tipo de DPMT: Ribera fluvial

Equipamientos en DPMT: Otros (Tendido eléctrico)

Ocupación del DPMT Instalación ganadera (cuadras), casetas, huertos, cerramientos, tendido eléctrico y camino



Frente hacia ZI



Frente hacia el DPMT



Derecha hacia el DPMT

ZONIFICACIÓN PARA LA GESTIÓN DE LA ZSP DE ANDALUCÍA

FICHA DE PERFIL

Cartaya_11

Parque Infantil EL Almendral

Huelva

CARTAYA

Escenario 13

Áreas Urbanas e Industriales Consolidadas

DPMT Muy Sensible



Extensión de la ZSP (m):	100	Perspectiva desde el DPMT a la ZSP:	Profunda
Clasificación suelo ZSP:	Urbanizable	Figura Protección:	Sin Figura de Protección
Zona Servidumbre Tránsit	Practicable	Accesibilidad:	Natural
Deslinde:	DES01/09/21/0002	Hito:	

Edificaciones en ZI Uso Residencial

Infraestructuras en Z Infraestructura urbana

Edificaciones en ZSP Obras

Infraestructuras en ZSP Viario, Infraestructura urbana, Iluminación

Cerramientos en ZSP

Cultivos en ZSP

Equipamientos deportivos en ZSP Equipamiento infantil, Embarcadero

ZSP/DPMT

Fauna

Vegetación Matorral, Herbáceas, Vegetación ornamental y de jardín, Especies crasas

Recursos

Resíduos Basuras

Tipo de DPMT: Marismas

Equipamientos en DPMT:

Ocupación del DPMT Calle de Las Tenerías



Frente hacia ZI



Frente hacia el DPMT



Derecha hacia el DPMT

ZONIFICACIÓN PARA LA GESTIÓN DE LA ZSP DE ANDALUCÍA

FICHA DE PERFIL

Cartaya_12

Calle Poligono Industrial la Barca

Huelva

CARTAYA

Escenario 5

Áreas Rurales con Usos Agropecuarios tradicionales

DPMT Muy Sensible



Extensión de la ZSP (m):	100	Perspectiva desde el DPMT a la ZSP:	Frontal
Clasificación suelo ZSP:	No urbanizable	Figura Protección:	Sin Figura de Protección
Zona Servidumbre Tránsit	Impracticable	Accesibilidad:	Antrópico
Deslinde:	DES01/09/21/0002	Hito:	

Edificaciones en ZI Uso Residencial

Infraestructuras en Z Viario, Carril bici

Edificaciones en ZSP Uso Residencial, Invernaderos

Infraestructuras en ZSP Viario, Carril bici, Iluminación

Cerramientos en ZSP Entre parcela

Cultivos en ZSP Sin determinar

Equipamientos deportivos en ZSP

ZSP/DPMT

Fauna Ganado

Vegetación Matorral, Vegetación de marisma, Vegetación ornamental y de jardín

Recursos

Resíduos Basuras, Escombros

Tipo de DPMT: Marismas

Equipamientos en DPMT:

Ocupación del DPMT



Frente hacia ZI



Frente hacia el DPMT



Frente desde Orilla a ZSP

ZONIFICACIÓN PARA LA GESTIÓN DE LA ZSP DE ANDALUCÍA

FICHA DE PERFIL

Cartaya_13

El Garranchal (Unidad catastral: Polígono 25, parcela 250)


Huelva

CARTAYA

Escenario 5

Áreas Rurales con Usos Agropecuarios tradicionales

DPMT Muy Sensible



Extensión de la ZSP (m):	100	Perspectiva desde el DPMT a la ZSP:	Frontal
Clasificación suelo ZSP:	No urbanizable	Figura Protección:	Sin Figura de Protección
Zona Servidumbre Tránsit	Practicable	Accesibilidad:	Natural
Deslinde:	DES01/09/21/0002	Hito:	

Edificaciones en ZI

Infraestructuras en Z Viario

Edificaciones en ZSP

Infraestructuras en ZSP Viario

Cerramientos en ZSP

Cultivos en ZSP Cítricos

Equipamientos deportivos en ZSP

ZSP/DPMT

Fauna

Vegetación Árboles, Matorral, Vegetación de marisma

Recursos

Resíduos

Tipo de DPMT: Marismas

Equipamientos en DPMT:

Ocupación del DPMT



Frente hacia ZI



Frente hacia el DPMT



Perspectiva de la ZSP

ZONIFICACIÓN PARA LA GESTIÓN DE LA ZSP DE ANDALUCÍA

FICHA DE PERFIL

Cartaya_14

El Garranchal (Unidad catastral: polígono 25, parcela 1)


Huelva

CARTAYA

Escenario 5

Áreas Rurales con Usos Agropecuarios tradicionales

DPMT Muy Sensible



Extensión de la ZSP (m):	100	Perspectiva desde el DPMT a la ZSP:	Profunda
Clasificación suelo ZSP:	No urbanizable	Figura Protección:	Sin Figura de Protección
Zona Servidumbre Tránsit	Practicable	Accesibilidad:	Natural
Deslinde:	DES01/09/21/0002	Hito:	

Edificaciones en ZI Otros (Caseta)

Infraestructuras en Z Viario

Edificaciones en ZSP

Infraestructuras en ZSP

Cerramientos en ZSP

Cultivos en ZSP

Equipamientos deportivos en ZSP

ZSP/DPMT
Fauna

Vegetación Matorral, Vegetación de marisma, Pinar litoral, Especies crasas

Recursos

Resíduos Basuras

Tipo de DPMT: Marismas

Equipamientos en DPMT:

Ocupación del DPMT



Frente hacia ZI



Frente hacia el DPMT



Perspectiva de la ZSP

ZONIFICACIÓN PARA LA GESTIÓN DE LA ZSP DE ANDALUCÍA

FICHA DE PERFIL

Cartaya_15

El Garranchal (Unidad catastral: Polígono 25, parcela 33)

Huelva

CARTAYA

Escenario 5

Áreas Rurales con Usos Agropecuarios tradicionales

DPMT Muy Sensible



Extensión de la ZSP (m):	100	Perspectiva desde el DPMT a la ZSP:	Media
Clasificación suelo ZSP:	No urbanizable	Figura Protección:	Sin Figura de Protección
Zona Servidumbre Tránsit	Practicable	Accesibilidad:	Natural
Deslinde:	DES01/09/21/0002	Hito:	

Edificaciones en ZI

Infraestructuras en Z Viario

Edificaciones en ZSP

Infraestructuras en ZSP

Cerramientos en ZSP Entre parcela

Cultivos en ZSP

Equipamientos deportivos en ZSP

ZSP/DPMT

Fauna Aves terrestres, Mamíferos

Vegetación Matorral, Herbáceas, Vegetación de ribera, Pinar litoral

Recursos

Resíduos

Tipo de DPMT: Ribera fluvial

Equipamientos en DPMT:

Ocupación del DPMT



Frente hacia ZI



Frente hacia el DPMT



Perspectiva de la ZSP

ZONIFICACIÓN PARA LA GESTIÓN DE LA ZSP DE ANDALUCÍA

FICHA DE PERFIL

Cartaya_16

La Grajera (Unidad catastral: polígono 25, parcela 215)

Huelva

CARTAYA

Escenario 5

Áreas Rurales con Usos Agropecuarios tradicionales

DPMT Muy Sensible



Extensión de la ZSP (m):	100	Perspectiva desde el DPMT a la ZSP:	Profunda
Clasificación suelo ZSP:	No urbanizable	Figura Protección:	LIC
Zona Servidumbre Tránsit	Practicable	Accesibilidad:	Natural
Deslinde:	DES01/09/21/0002	Hito:	

Edificaciones en ZI

Infraestructuras en Z

Edificaciones en ZSP Otros (Naves, Caseta)

Infraestructuras en ZSP Viario

Cerramientos en ZSP Entre parcela

Cultivos en ZSP

Equipamientos deportivos en ZSP

ZSP/DPMT

Fauna

Vegetación Árboles, Vegetación de marisma, Pinar litoral

Recursos Recurso territorial o paisajístico

Resíduos Basuras, Otros

Tipo de DPMT: Marismas

Equipamientos en DPMT:

Ocupación del DPMT



Frente hacia ZI



Frente hacia el DPMT



Perspectiva de la ZSP

ZONIFICACIÓN PARA LA GESTIÓN DE LA ZSP DE ANDALUCÍA

FICHA DE PERFIL

Cartaya_17

Los Tejares (Unidad catastral: polígono 25, parcela 241)


Huelva

CARTAYA

Escenario 5

Áreas Rurales con Usos Agropecuarios tradicionales

DPMT Muy Sensible



Extensión de la ZSP (m):	100	Perspectiva desde el DPMT a la ZSP:	Profunda
Clasificación suelo ZSP:	No urbanizable	Figura Protección:	Sin Figura de Protección
Zona Servidumbre Tránsit	Practicable	Accesibilidad:	Natural
Deslinde:	DES01/09/21/0001	Hito:	

Edificaciones en ZI

Infraestructuras en Z

Edificaciones en ZSP

Infraestructuras en ZSP Viario

Cerramientos en ZSP Entre parcela

Cultivos en ZSP Cítricos

Equipamientos deportivos en ZSP

ZSP/DPMT

Fauna Equinos

Vegetación Árboles, Herbáceas, Vegetación de marisma, Pinar litoral

Recursos

Resíduos

Tipo de DPMT: Marismas

Equipamientos en DPMT:

Ocupación del DPMT



Frente hacia ZI



Frente hacia el DPMT



Vista de la ZST

ZONIFICACIÓN PARA LA GESTIÓN DE LA ZSP DE ANDALUCÍA

FICHA DE PERFIL

Cartaya_18

El Molinillo (Unidad catastral: polígono 25, parcela 243)

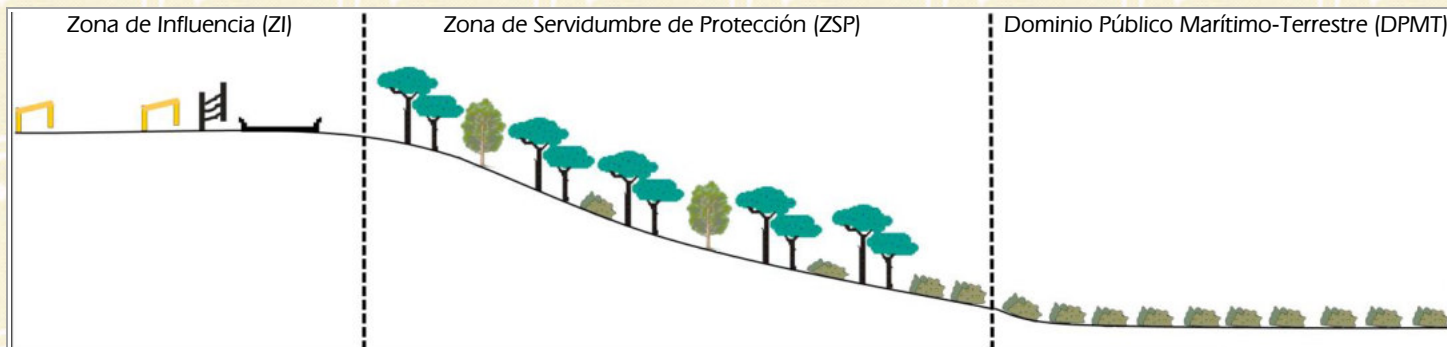
Huelva

CARTAYA

Escenario 1

Áreas Naturales de Elevada Calidad Ambiental

DPMT Muy Sensible



Extensión de la ZSP (m):	100	Perspectiva desde el DPMT a la ZSP:	Media
Clasificación suelo ZSP:	No urbanizable	Figura Protección:	LIC
Zona Servidumbre Tránsit	Practicable	Accesibilidad:	Natural
Deslinde:	DES01/09/21/0001	Hito:	

Edificaciones en ZI

Infraestructuras en Z Viario

Edificaciones en ZSP

Infraestructuras en ZSP

Cerramientos en ZSP

Cultivos en ZSP

Equipamientos deportivos en ZSP

ZSP/DPMT

Fauna Aves marinas, Mamíferos

Vegetación Árboles, Matorral, Vegetación de marisma

Recursos

Resíduos

Tipo de DPMT: Marismas

Equipamientos en DPMT:

Ocupación del DPMT



Frente hacia ZI



Frente hacia el DPMT



Derecha hacia el DPMT

ZONIFICACIÓN PARA LA GESTIÓN DE LA ZSP DE ANDALUCÍA

FICHA DE PERFIL

Cartaya_22

Campo de golf El Rompido

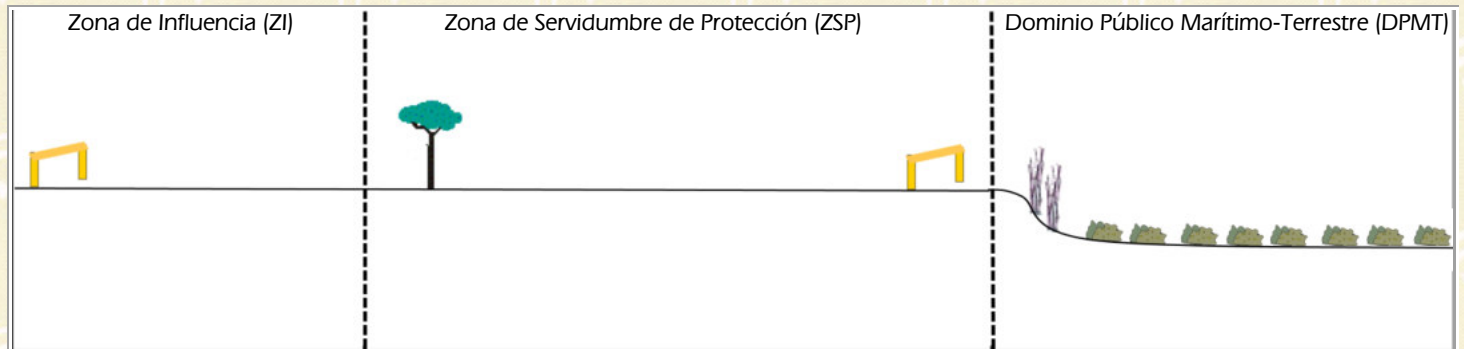
Huelva

CARTAYA

Escenario 11

Áreas Urbanas con Frentes Residenciales Ordenados

DPMT Muy Sensible



Extensión de la ZSP (m):	100	Perspectiva desde el DPMT a la ZSP:	Profunda
Clasificación suelo ZSP:	Urbano	Figura Protección:	Sin Figura de Protección
Zona Servidumbre Tránsit	Practicable	Accesibilidad:	Natural
Deslinde:	DES01/09/21/0001	Hito:	

Edificaciones en ZI Uso hotelero

Infraestructuras en Z Viario

Edificaciones en ZSP Pista deportiva

Infraestructuras en ZSP

Cerramientos en ZSP

Cultivos en ZSP

Equipamientos deportivos en ZSP Campo de golf

ZSP/DPMT
Fauna

Vegetación Árboles, Vegetación de marisma

Recursos

Resíduos

Tipo de DPMT: Marismas

Equipamientos en DPMT:


Ocupación del DPMT



Frente hacia ZI



Frente hacia el DPMT



Derecha hacia el DPMT

ZONIFICACIÓN PARA LA GESTIÓN DE LA ZSP DE ANDALUCÍA

FICHA DE PERFIL

Cartaya_23

Urb. Marina El Rompido


Huelva

CARTAYA

Escenario 11

Áreas Urbanas con Frentes Residenciales Ordenados

DPMT Muy Sensible



Extensión de la ZSP (m):	100	Perspectiva desde el DPMT a la ZSP:	Profunda
Clasificación suelo ZSP:	Urbano	Figura Protección:	Sin Figura de Protección
Zona Servidumbre Tránsit	Practicable	Accesibilidad:	Antrópico
Deslinde:	DES01/09/21/0001	Hito:	

Edificaciones en ZI Uso Residencial

Infraestructuras en Z Viario, Iluminación

Edificaciones en ZSP Uso Residencial

Infraestructuras en ZSP Viario, Iluminación

Cerramientos en ZSP Entre parcela

Cultivos en ZSP

Equipamientos deportivos en ZSP Campo de golf

ZSP/DPMT

Fauna

Vegetación Árboles, Vegetación de marisma, Vegetación ornamental y de jardín


Recursos

Resíduos

Tipo de DPMT: Marismas

Equipamientos en DPMT:


Ocupación del DPMT



Frente hacia ZI



Frente hacia el DPMT



Vista de la ZST

ZONIFICACIÓN PARA LA GESTIÓN DE LA ZSP DE ANDALUCÍA

FICHA DE PERFIL

Cartaya_25

Pinar de la presa de Los Machos


Huelva

CARTAYA

Escenario 1

Áreas Naturales de Elevada Calidad Ambiental

DPMT Muy Sensible



Extensión de la ZSP (m):	100	Perspectiva desde el DPMT a la ZSP:	Frontal
Clasificación suelo ZSP:	No urbanizable	Figura Protección:	Sin Figura de Protección
Zona Servidumbre Tránsit	Practicable	Accesibilidad:	Natural
Deslinde:	DES01/09/21/0002	Hito:	

Edificaciones en ZI

Infraestructuras en Z Viario

Edificaciones en ZSP

Infraestructuras en ZSP Viario

Cerramientos en ZSP

Cultivos en ZSP

Equipamientos deportivos en ZSP

ZSP/DPMT

Fauna Mamíferos

Vegetación Árboles, Matorral

Recursos

Resíduos

Tipo de DPMT: Ribera fluvial

Equipamientos en DPMT:

Ocupación del DPMT



Frente hacia ZI



Frente hacia el DPMT



Derecha hacia el DPMT

ZONIFICACIÓN PARA LA GESTIÓN DE LA ZSP DE ANDALUCÍA

FICHA DE PERFIL

Cartaya_27

Parque litoral Nuevo Portil

Huelva

CARTAYA

Escenario 3

Áreas Naturales de Calidad Ambiental

DPMT Muy Sensible



Extensión de la ZSP (m):	100	Perspectiva desde el DPMT a la ZSP:	Media
Clasificación suelo ZSP:	No urbanizable	Figura Protección:	Sin Figura de Protección
Zona Servidumbre Tránsit	Practicable	Accesibilidad:	Antrópico
Deslinde:	DL-16-HU	Hito:	

Edificaciones en ZI Uso Residencial

Infraestructuras en Z

Edificaciones en ZSP

Infraestructuras en ZSP Viario, Carril bici

Cerramientos en ZSP Entre parcela

Cultivos en ZSP

Equipamientos deportivos en ZSP

ZSP/DPMT

Fauna

Vegetación Pinar litoral

Recursos

Resíduos

Tipo de DPMT: Playa

Equipamientos en DPMT:

Ocupación del DPMT



Perspectiva de la ZSP



Derecha hacia el DPMT

Imagen no disponible

El Granado

[Volver al índice](#)

ZONIFICACIÓN PARA LA GESTIÓN DE LA ZSP DE ANDALUCÍA

FICHA DE PERFIL

El Granado_01

Presa de El Chanza


Huelva

EL GRANADO

Escenario 3

Áreas Naturales de Calidad Ambiental

DPMT Muy Sensible



Extensión de la ZSP (m):	100	Perspectiva desde el DPMT a la ZSP:	Frontal
Clasificación suelo ZSP:	No urbanizable	Figura Protección:	LIC
Zona Servidumbre Tránsit	Impracticable	Accesibilidad:	Sin accesibilidad
Deslinde:	DL-74-HU	Hito:	S-84

Edificaciones en ZI Uso Residencial

Infraestructuras en Z Viario

Edificaciones en ZSP

Infraestructuras en ZSP Viario

Cerramientos en ZSP

Cultivos en ZSP

Equipamientos deportivos en ZSP

ZSP/DPMT

Fauna Aves marinas, Mamíferos

Vegetación Árboles, Matorral, Vegetación de ribera, Pastizal

Recursos Recurso natural

Resíduos

Tipo de DPMT: Ribera fluvial

Equipamientos en DPMT:

Ocupación del DPMT



Frente hacia ZI



Frente hacia el DPMT



Derecha hacia el DPMT

ZONIFICACIÓN PARA LA GESTIÓN DE LA ZSP DE ANDALUCÍA

FICHA DE PERFIL

El Granado_02

Albergue Casa cuartel Cañaverál

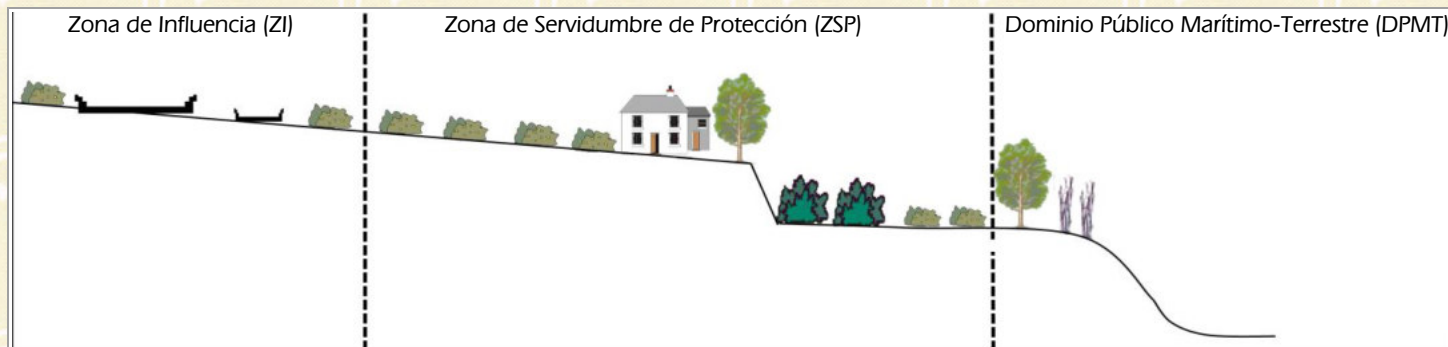
Huelva

EL GRANADO

Escenario 3

Áreas Naturales de Calidad Ambiental

DPMT Muy Sensible



Extensión de la ZSP (m):	100	Perspectiva desde el DPMT a la ZSP:	Frontal
Clasificación suelo ZSP:	No urbanizable	Figura Protección:	LIC
Zona Servidumbre Tránsit	Practicable	Accesibilidad:	Antrópico Integrado
Deslinde:	DL-74-HU	Hito:	S-84

Edificaciones en ZI

Infraestructuras en Z Viario

Edificaciones en ZSP Uso hotelero, Otros (Casetas)

Infraestructuras en ZSP Viario, Otros (Molino de viento (generador eléctrico)), Otros (Depósito de agua con plac)

Cerramientos en ZSP

Cultivos en ZSP Frutales, Sin determinar

Equipamientos deportivos en ZSP

ZSP/DPMT

Fauna

Vegetación Árboles, Matorral, Herbáceas, Vegetación de ribera, Pastizal

Recursos Recurso natural, Recurso territorial o paisajístico

Resíduos

Tipo de DPMT: Ribera fluvial

Equipamientos en DPMT:

Ocupación del DPMT



Frente hacia ZI



Frente hacia el DPMT



Perspectiva de la ZSP

ZONIFICACIÓN PARA LA GESTIÓN DE LA ZSP DE ANDALUCÍA

FICHA DE PERFIL

El Granado_03

Los Cuarteles de Gil

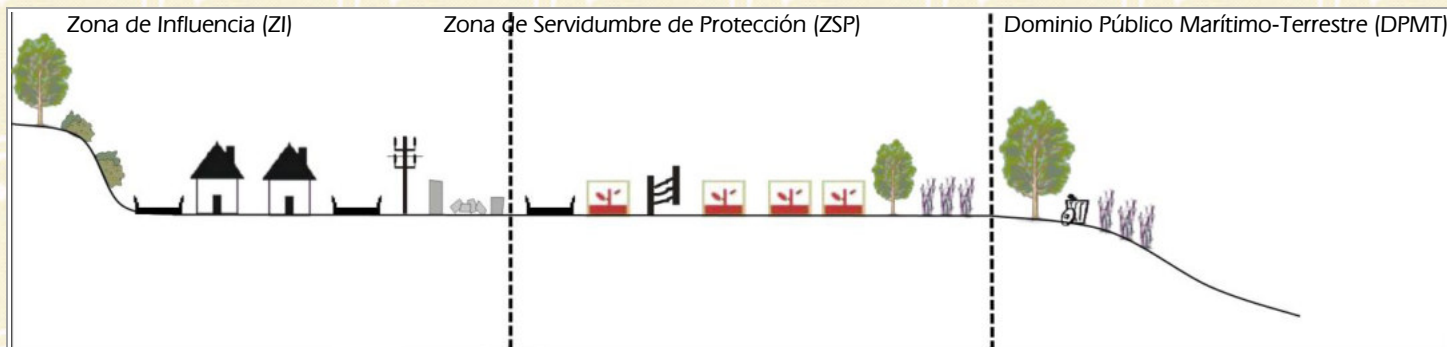
Huelva

EL GRANADO

Escenario 3

Áreas Naturales de Calidad Ambiental

DPMT Muy Sensible



Extensión de la ZSP (m):	100	Perspectiva desde el DPMT a la ZSP:	Media
Clasificación suelo ZSP:	No urbanizable	Figura Protección:	LIC
Zona Servidumbre Tránsit	Practicable	Accesibilidad:	Antrópico Integrado
Deslinde:	DL-74-HU	Hito:	S-84

Edificaciones en ZI Uso Residencial, Uso agropecuario

Infraestructuras en Z Viario, Tendido eléctrico

Edificaciones en ZSP Otros (Ruinas)

Infraestructuras en ZSP Viario, Tendido eléctrico

Cerramientos en ZSP Entre parcela

Cultivos en ZSP

Equipamientos deportivos en ZSP

ZSP/DPMT

Fauna Mamíferos

Vegetación Árboles, Herbáceas, Vegetación de ribera, Pastizal, Reforestación

Recursos Recurso natural, Recurso territorial o paisajístico

Resíduos Basuras

Tipo de DPMT: Ribera fluvial

Equipamientos en DPMT:

Ocupación del DPMT



Frente hacia ZI



Frente hacia el DPMT



Perspectiva de la ZSP

El Granado_04

Puerto de la Laja

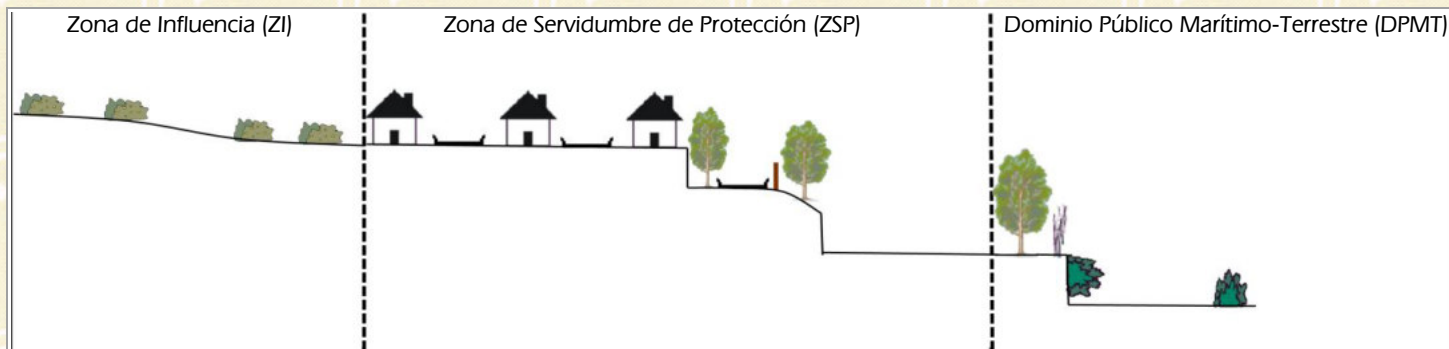
Huelva

EL GRANADO

Escenario 12

Áreas Urbanas con Frentes Residenciales Ordenados

DPMT Sensible



Extensión de la ZSP (m):	100	Perspectiva desde el DPMT a la ZSP:	Frontal
Clasificación suelo ZSP:	Urbano no consoli	FiguraProteccion:	LIC
Zona Servidumbre Tránsit	Practicable	Accesibilidad:	Antrópico
Deslinde:	DL-74-HU	Hito:	S-84

Edificaciones en ZI Uso Residencial

Infraestructuras en Z Viario

Edificaciones en ZSP Uso Residencial, Uso agropecuario, Otros (Ruinas (antiguo muelle minero))

Infraestructuras en ZSP Viario, Tendido eléctrico

Cerramientos en ZSP

Cultivos en ZSP

Equipamientos deportivos en ZSP

ZSP/DPMT

Fauna Mamíferos

Vegetación Árboles, Matorral, Herbáceas, Vegetación de ribera, Pastizal

Recursos Recurso natural, Recurso cultural, Recurso territorial o paisajístico

Resíduos

Tipo de DPMT: Ribera fluvial

Equipamientos en DPMT: Otros (Embarcadero)

Ocupación del DPMT Equipamientos



Frente hacia ZI



Frente hacia el DPMT



Frente desde Orilla a ZSP

ZONIFICACIÓN PARA LA GESTIÓN DE LA ZSP DE ANDALUCÍA

FICHA DE PERFIL

El Granado_05

Merendero Puerto de la Iaja y El Sardón

Huelva

EL GRANADO

Escenario 3

Áreas Naturales de Calidad Ambiental

DPMT Muy Sensible



Extensión de la ZSP (m):	100	Perspectiva desde el DPMT a la ZSP:	Frontal
Clasificación suelo ZSP:	No urbanizable	Figura Protección:	LIC
Zona Servidumbre Tránsit	Practicable	Accesibilidad:	Antrópico
Deslinde:	DL-73-HU	Hito:	S-84

Edificaciones en ZI Uso Residencial

Infraestructuras en Z Viario

Edificaciones en ZSP Otros (Antigua edificación minera)

Infraestructuras en ZSP Viario, Otros (Área de descanso (mirador))

Cerramientos en ZSP

Cultivos en ZSP

Equipamientos deportivos en ZSP

ZSP/DPMT

Fauna Mamíferos

Vegetación Árboles, Matorral, Herbáceas, Vegetación de ribera, Pastizal

Recursos Recurso natural, Recurso cultural, Recurso territorial o paisajístico

Resíduos

Tipo de DPMT: Ribera fluvial

Equipamientos en DPMT:

Ocupación del DPMT



Frente hacia ZI



Frente hacia el DPMT



Perspectiva de la ZSP

ZONIFICACIÓN PARA LA GESTIÓN DE LA ZSP DE ANDALUCÍA

FICHA DE PERFIL

El Granado_06

Campo vendido (Unidad catastral: polígono 4, parcela 15)


Huelva

EL GRANADO

Escenario 5

Áreas Rurales con Usos Agropecuarios tradicionales

DPMT Muy Sensible



Extensión de la ZSP (m):	100	Perspectiva desde el DPMT a la ZSP:	Media
Clasificación suelo ZSP:	No urbanizable	Figura Protección:	LIC
Zona Servidumbre Tránsit	Practicable	Accesibilidad:	Natural
Deslinde:	DL-73-HU	Hito:	

Edificaciones en ZI Uso agropecuario

Infraestructuras en Z Viario, Otros (Depósito de agua)

Edificaciones en ZSP Uso Residencial, Uso agropecuario

Infraestructuras en ZSP Viario, Otros (Regadío)

Cerramientos en ZSP Entre parcela

Cultivos en ZSP Cítricos, Frutales

Equipamientos deportivos en ZSP Piscina

ZSP/DPMT

Fauna Mamíferos, Ganado

Vegetación Árboles, Herbáceas, Vegetación de ribera, Pastizal

Recursos Recurso territorial o paisajístico

Resíduos

Tipo de DPMT: Ribera fluvial

Equipamientos en DPMT:

Ocupación del DPMT



Frente hacia ZI



Frente hacia el DPMT



Perspectiva de la ZSP

ZONIFICACIÓN PARA LA GESTIÓN DE LA ZSP DE ANDALUCÍA

FICHA DE PERFIL

El Granado_07

Guadiana (Unidad catastral: polígono 4, parcela 15)

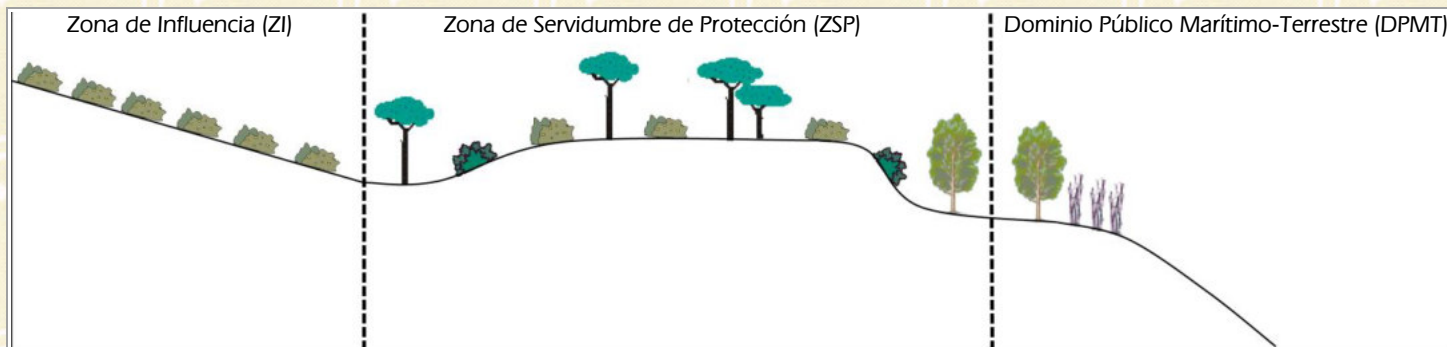
Huelva

EL GRANADO

Escenario 3

Áreas Naturales de Calidad Ambiental

DPMT Muy Sensible



Extensión de la ZSP (m):	100	Perspectiva desde el DPMT a la ZSP:	Frontal
Clasificación suelo ZSP:	No urbanizable	Figura Protección:	LIC
Zona Servidumbre Tránsit	Practicable	Accesibilidad:	Natural
Deslinde:	DL-73-HU	Hito:	

Edificaciones en ZI

Infraestructuras en Z

Edificaciones en ZSP

Infraestructuras en ZSP

Cerramientos en ZSP

Cultivos en ZSP

Equipamientos deportivos en ZSP

ZSP/DPMT

Fauna Mamíferos

Vegetación Árboles, Matorral, Herbáceas, Vegetación de ribera, Pastizal

Recursos Recurso natural

Resíduos


Tipo de DPMT: Ribera fluvial

Equipamientos en DPMT:

Ocupación del DPMT



Frente hacia ZI



Frente hacia el DPMT



Perspectiva de la ZSP

ZONIFICACIÓN PARA LA GESTIÓN DE LA ZSP DE ANDALUCÍA

FICHA DE PERFIL

El Granado_08

Cañaveral (Unidad catastral: polígono 13, parcela 20)

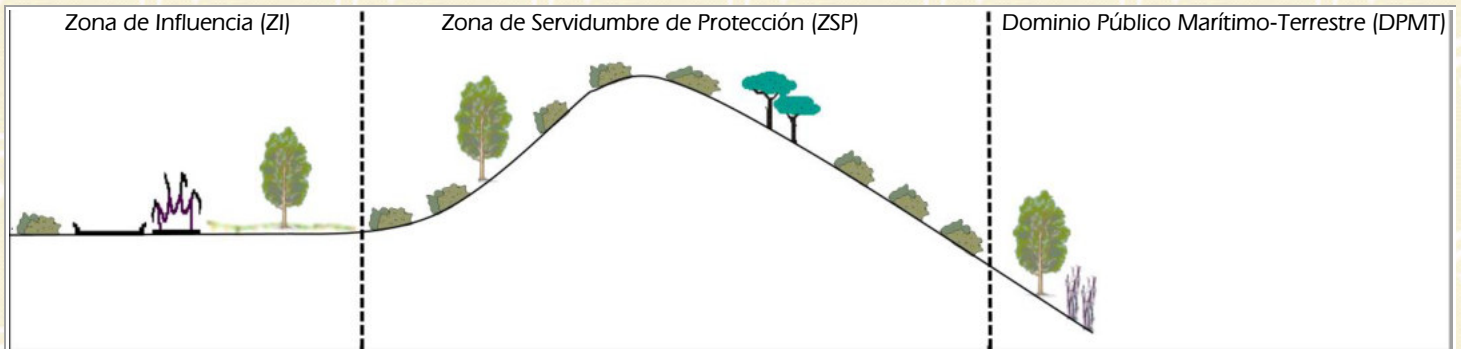
Huelva

EL GRANADO

Escenario 3

Áreas Naturales de Calidad Ambiental

DPMT Muy Sensible



Extensión de la ZSP (m):	100	Perspectiva desde el DPMT a la ZSP:	Frontal
Clasificación suelo ZSP:	No urbanizable	Figura Protección:	LIC
Zona Servidumbre Tránsit	Practicable	Accesibilidad:	Natural
Deslinde:	DL-73-HU	Hito:	

Edificaciones en ZI

Infraestructuras en Z Viario

Edificaciones en ZSP Uso Residencial, Uso agropecuario

Infraestructuras en ZSP

Cerramientos en ZSP Entre parcela

Cultivos en ZSP

Equipamientos deportivos en ZSP

ZSP/DPMT

Fauna Mamíferos

Vegetación Árboles, Matorral, Herbáceas, Vegetación de ribera, Especies crasas

Recursos Recurso natural, Recurso territorial o paisajístico

Resíduos

Tipo de DPMT: Ribera fluvial

Equipamientos en DPMT:

Ocupación del DPMT



Frente hacia ZI



Frente hacia el DPMT



Perspectiva de la ZSP

ZONIFICACIÓN PARA LA GESTIÓN DE LA ZSP DE ANDALUCÍA

FICHA DE PERFIL

El Granado_09

La Madrina (Unidad catastral: polígono 13, parcela 21)

Huelva

EL GRANADO

Escenario 5

Áreas Rurales con Usos Agropecuarios tradicionales

DPMT Muy Sensible



Extensión de la ZSP (m):	100	Perspectiva desde el DPMT a la ZSP:	Media
Clasificación suelo ZSP:	No urbanizable	Figura Protección:	LIC
Zona Servidumbre Tránsit	Practicable	Accesibilidad:	Natural
Deslinde:	DL-73-HU	Hito:	

Edificaciones en ZI

Infraestructuras en Z Viario

Edificaciones en ZSP Uso Residencial, Uso agropecuario

Infraestructuras en ZSP Viario

Cerramientos en ZSP Entre parcela

Cultivos en ZSP Frutales

Equipamientos deportivos en ZSP

ZSP/DPMT

Fauna Mamíferos, Ganado

Vegetación Árboles, Matorral, Herbáceas, Vegetación de ribera, Pastizal

Recursos Recurso natural

Resíduos

Tipo de DPMT: Ribera fluvial

Equipamientos en DPMT:

Ocupación del DPMT



Frente hacia ZI



Frente hacia el DPMT



Perspectiva de la ZSP

Gibraleón

[Volver al índice](#)

ZONIFICACIÓN PARA LA GESTIÓN DE LA ZSP DE ANDALUCÍA

FICHA DE PERFIL

Gibraleon_01

Manzorrales

Huelva

GIBRALEÓN

Escenario 5

Áreas Rurales con Usos Agropecuarios tradicionales

DPMT Muy Sensible



Extensión de la ZSP (m):	100	Perspectiva desde el DPMT a la ZSP:	Profunda
Clasificación suelo ZSP:	No urbanizable	Figura Protección:	Sin Figura de Protección
Zona Servidumbre Tránsit	Practicable	Accesibilidad:	Sin accesibilidad
Deslinde:	DL-76-HU	Hito:	

Edificaciones en ZI Uso agropecuario

Infraestructuras en Z Viario, Tendido eléctrico

Edificaciones en ZSP

Infraestructuras en ZSP Viario, Tendido eléctrico, Otros (Transformador, bomba de agua, infraestructuras de reg

Cerramientos en ZSP Entre parcela

Cultivos en ZSP Cítricos

Equipamientos deportivos en ZSP

ZSP/DPMT
Fauna

Vegetación Árboles, Matorral, Vegetación de marisma

Recursos Recurso natural

Resíduos

Tipo de DPMT: Marismas

Equipamientos en DPMT: Otros (Ferrocarril)

Ocupación del DPMT Equipamientos. Instalaciones de agua, tendido eléctrico



Frente hacia ZI



Frente hacia el DPMT



Perspectiva de la ZSP

ZONIFICACIÓN PARA LA GESTIÓN DE LA ZSP DE ANDALUCÍA

FICHA DE PERFIL

Gibraleon_02

Manzorrales

Huelva

GIBRALEÓN

Escenario 5

Áreas Rurales con Usos Agropecuarios tradicionales

DPMT Muy Sensible



Extensión de la ZSP (m):	100	Perspectiva desde el DPMT a la ZSP:	Frontal
Clasificación suelo ZSP:	No urbanizable	Figura Protección:	Sin Figura de Protección
Zona Servidumbre Tránsit	Practicable	Accesibilidad:	Natural
Deslinde:	DL-76-HU	Hito:	

Edificaciones en ZI Uso industrial, Otros (Placas solares de 2 MG)

Infraestructuras en Z Viario, Otros (Instalaciones solares), Iluminación

Edificaciones en ZSP

Infraestructuras en ZSP Viario, Tendido eléctrico

Cerramientos en ZSP

Cultivos en ZSP

Equipamientos deportivos en ZSP

ZSP/DPMT

Fauna Insectos

Vegetación Árboles, Matorral, Herbáceas, Vegetación de ribera, Vegetación de marisma, Pastizal

Recursos Recurso natural

Resíduos

Tipo de DPMT: Marismas

Equipamientos en DPMT:

Ocupación del DPMT Tendido eléctrico



Frente hacia ZI



Frente hacia el DPMT



Frente desde Orilla a ZSP

ZONIFICACIÓN PARA LA GESTIÓN DE LA ZSP DE ANDALUCÍA

FICHA DE PERFIL

Gibraleon_03

Manzorrales


Huelva

GIBRALEÓN

Escenario 3

Áreas Naturales de Calidad Ambiental

DPMT Muy Sensible



Extensión de la ZSP (m):	100	Perspectiva desde el DPMT a la ZSP:	Frontal
Clasificación suelo ZSP:	No urbanizable	Figura Protección:	Sin Figura de Protección
Zona Servidumbre Tránsit	Impracticable	Accesibilidad:	Natural
Deslinde:	DL-76-HU	Hito:	

Edificaciones en ZI Uso industrial

Infraestructuras en Z Viario, Otros (Instalaciones relativas a las placas solares), Iluminación

Edificaciones en ZSP

Infraestructuras en ZSP Viario, Tendido eléctrico

Cerramientos en ZSP

Cultivos en ZSP

Equipamientos deportivos en ZSP

ZSP/DPMT

Fauna

Vegetación Árboles, Vegetación de ribera, Vegetación de marisma

Recursos Recurso natural

Resíduos

Tipo de DPMT: Marismas

Equipamientos en DPMT:

Ocupación del DPMT Tendido eléctrico



Frente hacia ZI



Frente hacia el DPMT



Derecha hacia el DPMT

ZONIFICACIÓN PARA LA GESTIÓN DE LA ZSP DE ANDALUCÍA

FICHA DE PERFIL

Gibraleon_04

Finca Herrumbre

Huelva

GIBRALEÓN

Escenario 5

Áreas Rurales con Usos Agropecuarios tradicionales

DPMT Muy Sensible



Extensión de la ZSP (m):	100	Perspectiva desde el DPMT a la ZSP:	Media
Clasificación suelo ZSP:	No urbanizable	Figura Protección:	Sin Figura de Protección
Zona Servidumbre Tránsit	Practicable	Accesibilidad:	Natural
Deslinde:	DL-76-HU	Hito:	

Edificaciones en ZI Uso agropecuario

Infraestructuras en Z Viario, Tendido eléctrico, Otros (Infraestructuras de regadío)

Edificaciones en ZSP Uso agropecuario, Otros (Transformador abandonado, Zona de bombeo y alberca)

Infraestructuras en ZSP Viario, Tendido eléctrico

Cerramientos en ZSP

Cultivos en ZSP Cítricos

Equipamientos deportivos en ZSP

ZSP/DPMT

Fauna Aves terrestres, Mamíferos, Insectos

Vegetación Árboles, Matorral, Herbáceas, Vegetación de marisma

Recursos Recurso natural

Resíduos Basuras, Escombros


Tipo de DPMT: Marismas

Equipamientos en DPMT:

Ocupación del DPMT Tendido eléctrico



Frente hacia ZI



Frente hacia el DPMT



Derecha hacia el DPMT

ZONIFICACIÓN PARA LA GESTIÓN DE LA ZSP DE ANDALUCÍA

FICHA DE PERFIL

Gibraleon_05

Marismas del Burro

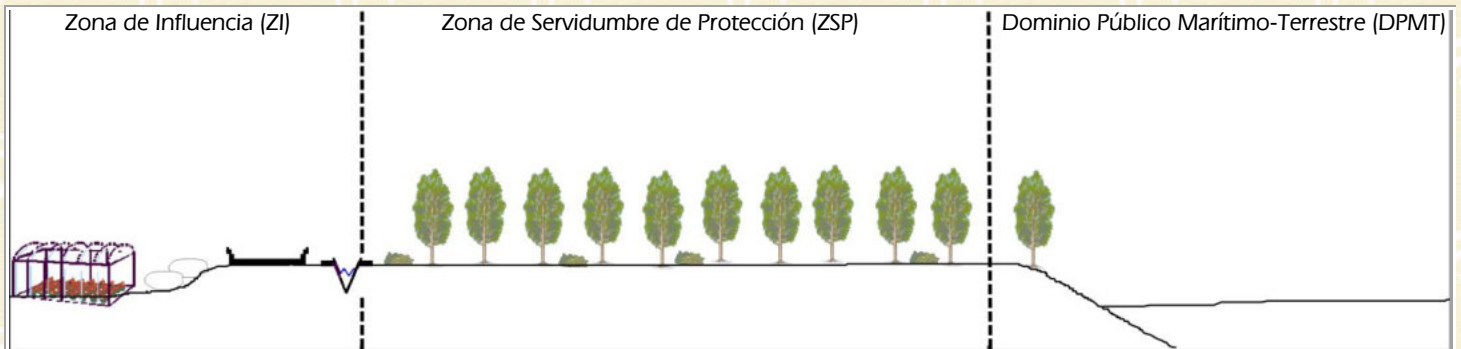
Huelva

GIBRALEÓN

Escenario 5

Áreas Rurales con Usos Agropecuarios tradicionales

DPMT Muy Sensible



Extensión de la ZSP (m):	100	Perspectiva desde el DPMT a la ZSP:	Frontal
Clasificación suelo ZSP:	No urbanizable	Figura Protección:	Sin Figura de Protección
Zona Servidumbre Tránsit	Practicable	Accesibilidad:	Natural
Deslinde:	DES01/10/21/0005	Hito:	

Edificaciones en ZI Invernaderos

Infraestructuras en Z Viario, Otros (Infraestructura de regadío)

Edificaciones en ZSP Uso agropecuario

Infraestructuras en ZSP

Cerramientos en ZSP

Cultivos en ZSP

Equipamientos deportivos en ZSP

ZSP/DPMT

Fauna Aves terrestres, Reptiles, Insectos, Aves acuáticas

Vegetación Árboles, Matorral, Vegetación de ribera, Pastizal

Recursos Recurso natural, Recurso territorial o paisajístico

Resíduos

Tipo de DPMT: Ribera fluvial

Equipamientos en DPMT:

Ocupación del DPMT



Frente hacia ZI



Frente hacia el DPMT



Frente desde Orilla a ZSP

ZONIFICACIÓN PARA LA GESTIÓN DE LA ZSP DE ANDALUCÍA

FICHA DE PERFIL

Gibraleon_06

Las Isletas


Huelva

GIBRALEÓN

Escenario 5

Áreas Rurales con Usos Agropecuarios tradicionales

DPMT Muy Sensible



Extensión de la ZSP (m):	100	Perspectiva desde el DPMT a la ZSP:	Frontal
Clasificación suelo ZSP:	No urbanizable	Figura Protección:	Sin Figura de Protección
Zona Servidumbre Tránsit	Practicable	Accesibilidad:	Natural
Deslinde:	DES01/10/21/0005	Hito:	

Edificaciones en ZI

Infraestructuras en Z Viario

Edificaciones en ZSP

Infraestructuras en ZSP Otros (Infraestructuras de regadío)

Cerramientos en ZSP

Cultivos en ZSP Frutales, Sin determinar

Equipamientos deportivos en ZSP

ZSP/DPMT

Fauna Aves terrestres, Insectos, Aves acuáticas

Vegetación Árboles, Matorral, Herbáceas, Vegetación de ribera, Pastizal, Geófito

Recursos Recurso natural, Recurso territorial o paisajístico

Resíduos


Tipo de DPMT: Ribera fluvial

Equipamientos en DPMT:


Ocupación del DPMT Puente



Frente hacia ZI



Frente hacia el DPMT



Derecha hacia el DPMT

ZONIFICACIÓN PARA LA GESTIÓN DE LA ZSP DE ANDALUCÍA

FICHA DE PERFIL

Gibraleon_07

La Isla

Huelva

GIBRALEÓN

Escenario 5

Áreas Rurales con Usos Agropecuarios tradicionales

DPMT Muy Sensible



Extensión de la ZSP (m):	100	Perspectiva desde el DPMT a la ZSP:	Media
Clasificación suelo ZSP:	No urbanizable	Figura Protección:	Sin Figura de Protección
Zona Servidumbre Tránsit	Practicable	Accesibilidad:	Antrópico
Deslinde:	DES01/10/21/0005	Hito:	

Edificaciones en ZI Uso agropecuario

Infraestructuras en Z Viario

Edificaciones en ZSP Uso agropecuario

Infraestructuras en ZSP Viario, Otros (Obras para el soterramiento de una tubería de gas)

Cerramientos en ZSP

Cultivos en ZSP Frutales, Sin determinar, Olivares

Equipamientos deportivos en ZSP

ZSP/DPMT
Fauna

Vegetación Árboles, Matorral, Herbáceas, Vegetación de ribera

Recursos Recurso natural, Recurso cultural

Resíduos Basuras


Tipo de DPMT: Ribera fluvial

Equipamientos en DPMT:

Ocupación del DPMT



Frente hacia ZI



Frente hacia el DPMT



Derecha hacia el DPMT

ZONIFICACIÓN PARA LA GESTIÓN DE LA ZSP DE ANDALUCÍA

FICHA DE PERFIL

Gibraleon_08

Cerca de Molinos de Asensio


Huelva

GIBRALEÓN

Escenario 5

Áreas Rurales con Usos Agropecuarios tradicionales

DPMT Muy Sensible



Extensión de la ZSP (m):	100	Perspectiva desde el DPMT a la ZSP:	Media
Clasificación suelo ZSP:	No urbanizable	Figura Protección:	Sin Figura de Protección
Zona Servidumbre Tránsit	Practicable	Accesibilidad:	Natural
Deslinde:	DES01/10/21/0005	Hito:	

Edificaciones en ZI Uso Residencial, Uso industrial, Uso agropecuario

Infraestructuras en Z Viario, Tendido eléctrico

Edificaciones en ZSP Uso Residencial, Uso agropecuario

Infraestructuras en ZSP Tendido eléctrico

Cerramientos en ZSP Entre parcela

Cultivos en ZSP Cereales, Sin determinar

Equipamientos deportivos en ZSP

ZSP/DPMT

Fauna Equinos

Vegetación Árboles, Matorral, Herbáceas, Vegetación de ribera, Vegetación de marisma, Pastizal, Especies crasas

Recursos Recurso natural

Resíduos Basuras, Escombros

Tipo de DPMT: Marismas

Equipamientos en DPMT:

Ocupación del DPMT Tendido eléctrico y cultivos a los alrededores



Frente hacia ZI



Frente hacia el DPMT



Frente desde Orilla a ZSP

Huelva

[Volver al índice](#)

ZONIFICACIÓN PARA LA GESTIÓN DE LA ZSP DE ANDALUCÍA

FICHA DE PERFIL

Huelva_01

La Gravera (Marismas del Odiel)

Huelva

HUELVA

Escenario 1

Áreas Naturales de Elevada Calidad Ambiental

DPMT Muy Sensible



Extensión de la ZSP (m):	100	Perspectiva desde el DPMT a la ZSP:	Profunda
Clasificación suelo ZSP:	No urbanizable	Figura Protección:	Paraje Natural
Zona Servidumbre Tránsito	Practicable	Accesibilidad:	Antrópico Integrado
Deslinde:	DL-87-HU	Hito:	

Edificaciones en ZI Otros (Miradores)

Infraestructuras en Z Viario

Edificaciones en ZSP

Infraestructuras en ZSP Viario

Cerramientos en ZSP

Cultivos en ZSP

Equipamientos deportivos en ZSP

ZSP/DPMT

Fauna Aves terrestres, Aves acuáticas

Vegetación Árboles, Matorral, Herbáceas, Vegetación de marisma

Recursos Recurso natural, Recurso cultural, Recurso territorial o paisajístico

Resíduos

Tipo de DPMT: Marismas

Equipamientos en DPMT:

Ocupación del DPMT Antenas de radio



Frente hacia ZI



Frente hacia el DPMT



Frente desde Orilla a ZSP

ZONIFICACIÓN PARA LA GESTIÓN DE LA ZSP DE ANDALUCÍA

FICHA DE PERFIL

Huelva_02

Peguerillas

Huelva

HUELVA

Escenario 10

Áreas Rururbanas

DPMT Sensible



Extensión de la ZSP (m):	100	Perspectiva desde el DPMT a la ZSP:	Media
Clasificación suelo ZSP:	No urbanizable	Figura Protección:	Sin Figura de Protección
Zona Servidumbre Tránsit	Ocupada	Accesibilidad:	Antrópico
Deslinde:	DES01/12/21/0001	Hito:	

Edificaciones en ZI Uso industrial

Infraestructuras en Z Viario, Tendido eléctrico

Edificaciones en ZSP Uso Residencial, Uso industrial, Uso agropecuario

Infraestructuras en ZSP Estacionamiento, Viario, Tendido eléctrico

Cerramientos en ZSP Entre parcela

Cultivos en ZSP Hortícolas, Otros (Cultivos agrícola tradicional)

Equipamientos deportivos en ZSP

ZSP/DPMT

Fauna Animales domésticos, Equinos

Vegetación Árboles, Matorral, Herbáceas, Vegetación de ribera, Pastizal

Recursos

Resíduos Basuras, Escombros

Tipo de DPMT: Marismas

Equipamientos en DPMT:

Ocupación del DPMT Vallado, chatarras, aparcamiento



Frente hacia ZI



Frente hacia el DPMT



Frente desde Orilla a ZSP

ZONIFICACIÓN PARA LA GESTIÓN DE LA ZSP DE ANDALUCÍA

FICHA DE PERFIL

Huelva_03

Entre el Caño de Retamar y el Caño de poco agua


Huelva

HUELVA

Escenario 5

Áreas Rurales con Usos Agropecuarios tradicionales

DPMT Muy Sensible



Extensión de la ZSP (m):	100	Perspectiva desde el DPMT a la ZSP:	Profunda
Clasificación suelo ZSP:	No urbanizable	Figura Protección:	Sin Figura de Protección
Zona Servidumbre Tránsit	Practicable	Accesibilidad:	Antrópico Integrado
Deslinde:	Río Odiel	Hito:	

Edificaciones en ZI Uso Residencial, Uso industrial, Uso agropecuario

Infraestructuras en Z Estacionamiento, Viario, Tendido eléctrico

Edificaciones en ZSP Uso Residencial, Uso agropecuario

Infraestructuras en ZSP Tendido eléctrico

Cerramientos en ZSP Entre parcela

Cultivos en ZSP Cereales

Equipamientos deportivos en ZSP

ZSP/DPMT

Fauna Aves de corral, Animales domésticos

Vegetación Herbáceas, Vegetación de marisma

Recursos Recurso natural, Recurso cultural

Resíduos Basuras

Tipo de DPMT: Marismas

Equipamientos en DPMT:

Ocupación del DPMT



Frente hacia el DPMT



Frente desde Orilla a ZSP



Perspectiva de la ZSP

ZONIFICACIÓN PARA LA GESTIÓN DE LA ZSP DE ANDALUCÍA

FICHA DE PERFIL

Huelva_04

Ciudad de los Niños

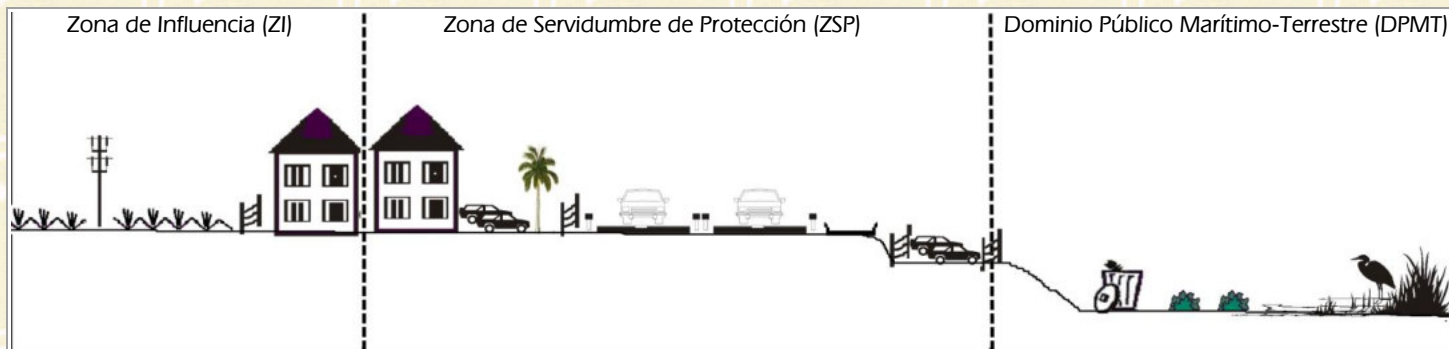
Huelva

HUELVA

Escenario 10

Áreas Rururbanas

DPMT Sensible



Extensión de la ZSP (m):	100	Perspectiva desde el DPMT a la ZSP:	Frontal
Clasificación suelo ZSP:	No urbanizable	Figura Protección:	Sin Figura de Protección
Zona Servidumbre Tránsit	Practicable	Accesibilidad:	Antrópico
Deslinde:	Río Odiel	Hito:	

Edificaciones en ZI Uso Residencial, Uso industrial, Uso agropecuario

Infraestructuras en Z Viario, Tendido eléctrico

Edificaciones en ZSP Uso Residencial, Uso agropecuario, Otros (Colegio)

Infraestructuras en ZSP Estacionamiento, Viario, Tendido eléctrico, Iluminación

Cerramientos en ZSP Entre parcela

Cultivos en ZSP Hortícolas

Equipamientos deportivos en ZSP

ZSP/DPMT
Fauna Ganado, Aves de corral, Animales domésticos

Vegetación Árboles, Matorral, Herbáceas, Vegetación de marisma, Pastizal

Recursos Recurso natural, Recurso cultural

Resíduos Basuras, Escombros

Tipo de DPMT: Marismas

Equipamientos en DPMT:

Ocupación del DPMT Tendido eléctrico, instalaciones agropecuarias y vivienda



Frente hacia ZI



Frente hacia el DPMT



Frente desde Orilla a ZSP

ZONIFICACIÓN PARA LA GESTIÓN DE LA ZSP DE ANDALUCÍA

FICHA DE PERFIL

Huelva_05

Aparcamientos de Autocares Romero

Huelva

HUELVA

Escenario 9

Áreas Rururbanas

DPMT Muy Sensible



Extensión de la ZSP (m):	100	Perspectiva desde el DPMT a la ZSP:	Profunda
Clasificación suelo ZSP:	Pendiente de CON	Figura Protección:	Sin Figura de Protección
Zona Servidumbre Tránsit	Ocupada	Accesibilidad:	Antrópico
Deslinde:	Río Odiel	Hito:	

Edificaciones en ZI Uso Residencial, Uso industrial

Infraestructuras en Z Estacionamiento, Viario, Tendido eléctrico

Edificaciones en ZSP Uso Residencial, Uso industrial, Uso agropecuario, Otros (Aparcamiento de autobuses)

Infraestructuras en ZSP Estacionamiento, Viario, Iluminación

Cerramientos en ZSP Entre parcela

Cultivos en ZSP Frutales, Hortícolas

Equipamientos deportivos en ZSP

ZSP/DPMT

Fauna Aves terrestres, Insectos, Animales domésticos, Equinos

Vegetación Árboles, Vegetación de ribera, Vegetación de marisma, Pastizal, Especies crasas

Recursos Recurso natural

Resíduos Basuras, Escombros

Tipo de DPMT: Marismas

Equipamientos en DPMT:


Ocupación del DPMT Tendido eléctrico, estacionamiento autobuses y nave taller



Frente hacia ZI



Frente hacia el DPMT



Derecha hacia el DPMT

ZONIFICACIÓN PARA LA GESTIÓN DE LA ZSP DE ANDALUCÍA

FICHA DE PERFIL

Huelva_06

Barriada Cardeña

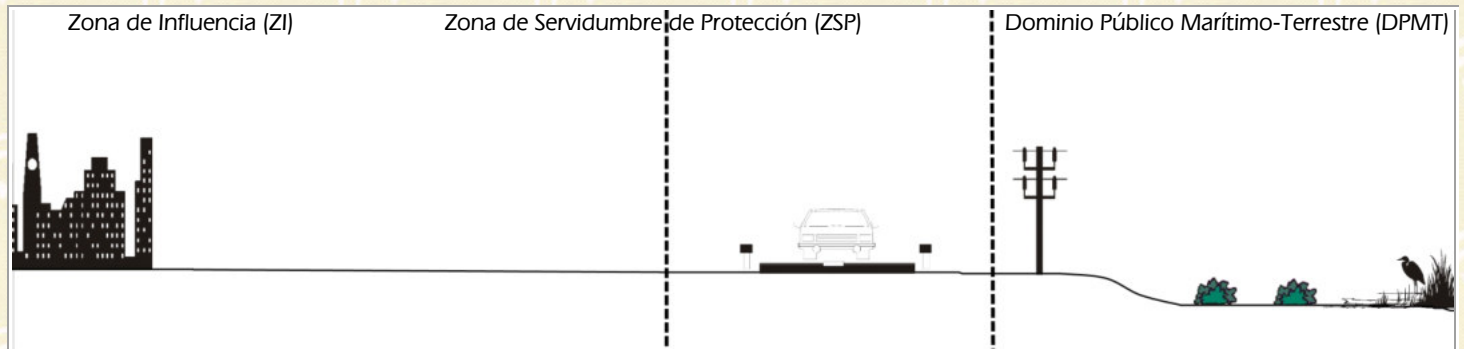
Huelva

HUELVA

Escenario 14

Áreas Urbanas e Industriales Consolidadas

DPMT Sensible



Extensión de la ZSP (m):	20	Perspectiva desde el DPMT a la ZSP:	Profunda
Clasificación suelo ZSP:	Urbanizable	Figura Protección:	Sin Figura de Protección
Zona Servidumbre Tránsit	Practicable	Accesibilidad:	Natural
Deslinde:	DL-28-HU	Hito:	

Edificaciones en ZI Uso Residencial

Infraestructuras en Z Infraestructura urbana

Edificaciones en ZSP Uso Residencial

Infraestructuras en ZSP Viario, Tendido eléctrico, Iluminación

Cerramientos en ZSP

Cultivos en ZSP

Equipamientos deportivos en ZSP Otros (Pista de fútbol)

ZSP/DPMT

Fauna Aves acuáticas

Vegetación Árboles, Herbáceas, Vegetación de marisma, Pastizal

Recursos Recurso natural

Resíduos Basuras, Escombros

Tipo de DPMT: Marismas

Equipamientos en DPMT:

Ocupación del DPMT Vallas publicitarias



Frente hacia ZI



Frente hacia el DPMT



Perspectiva de la ZSP

ZONIFICACIÓN PARA LA GESTIÓN DE LA ZSP DE ANDALUCÍA

FICHA DE PERFIL

Huelva_07

Estadio Nuevo Colombino

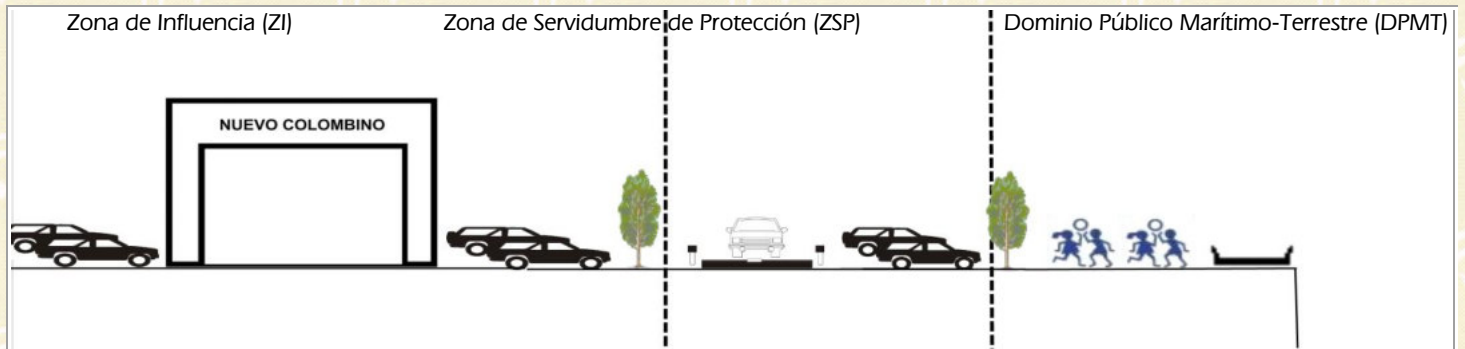
Huelva

HUELVA

Escenario 14

Áreas Urbanas e Industriales Consolidadas

DPMT Sensible



Extensión de la ZSP (m):	20	Perspectiva desde el DPMT a la ZSP:	Profunda
Clasificación suelo ZSP:	Urbanizable	Figura Protección:	Sin Figura de Protección
Zona Servidumbre Tránsito:	Practicable	Accesibilidad:	Antrópico
Deslinde:	Puerto de Huelva (t	Hito:	

Edificaciones en ZI Uso industrial, Otros (Estadio de Fútbol Nuevo Colombino)

Infraestructuras en Z Estacionamiento, Viario, Tendido eléctrico, Infraestructura urbana

Edificaciones en ZSP

Infraestructuras en ZSP Viario, Iluminación

Cerramientos en ZSP

Cultivos en ZSP

Equipamientos deportivos en ZSP

ZSP/DPMT

Fauna Aves terrestres

Vegetación Árboles

Recursos Recurso natural

Resíduos Basuras

Tipo de DPMT: Ribera fluvial

Equipamientos en DPMT: Iluminación, Parking, Otros (Muelle)


Ocupación del DPMT Parque



Frente hacia ZI



Frente hacia el DPMT



Perspectiva de la ZSP

ZONIFICACIÓN PARA LA GESTIÓN DE LA ZSP DE ANDALUCÍA

FICHA DE PERFIL

Huelva_08

Fábrica de Azufre

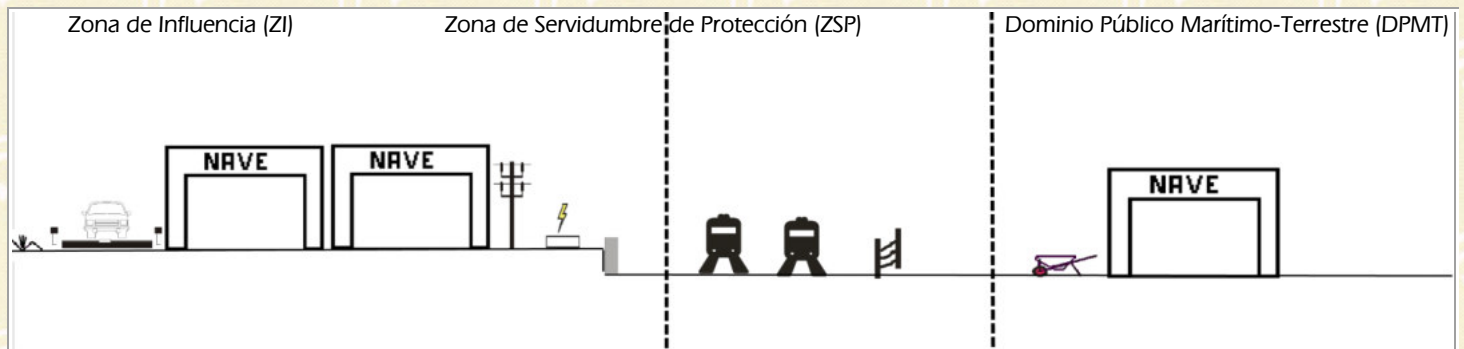
Huelva

HUELVA

Escenario 14

Áreas Urbanas e Industriales Consolidadas

DPMT Sensible



Extensión de la ZSP (m):	20	Perspectiva desde el DPMT a la ZSP:	Frontal
Clasificación suelo ZSP:	No urbanizable	Figura Protección:	Sin Figura de Protección
Zona Servidumbre Tránsit	Practicable	Accesibilidad:	Antrópico
Deslinde:	Puerto de Huelva (t	Hito:	

Edificaciones en ZI Uso industrial

Infraestructuras en Z Estacionamiento, Viario, Tendido eléctrico, Infraestructura urbana

Edificaciones en ZSP

Infraestructuras en ZSP Viario

Cerramientos en ZSP Entre parcela

Cultivos en ZSP

Equipamientos deportivos en ZSP

ZSP/DPMT

Fauna

Vegetación Árboles, Matorral, Herbáceas, Pastizal

Recursos

Resíduos Basuras, Escombros

Tipo de DPMT: Marismas

Equipamientos en DPMT: Accesos

Ocupación del DPMT Equipamientos. Basurero, vertedero de escombros. La fábrica de fosfoyesos ha sido derrumbada,



Frente hacia ZI



Frente hacia el DPMT



Frente desde Orilla a ZSP

ZONIFICACIÓN PARA LA GESTIÓN DE LA ZSP DE ANDALUCÍA

FICHA DE PERFIL

Huelva_09

Polígono Fortiz

Huelva

HUELVA

Escenario 14

Áreas Urbanas e Industriales Consolidadas

DPMT Sensible



Extensión de la ZSP (m):	100	Perspectiva desde el DPMT a la ZSP:	Profunda
Clasificación suelo ZSP:	Urbano	Figura Protección:	Sin Figura de Protección
Zona Servidumbre Tránsit	Practicable	Accesibilidad:	Natural
Deslinde:	Puerto de Huelva (t	Hito:	

Edificaciones en ZI Uso industrial, Otros (Transformador eléctrico)

Infraestructuras en Z Viario, Tendido eléctrico, Infraestructura urbana

Edificaciones en ZSP

Infraestructuras en ZSP Viario, Otros (Canalización de aguas)

Cerramientos en ZSP

Cultivos en ZSP

Equipamientos deportivos en ZSP

ZSP/DPMT

Fauna Mamíferos

Vegetación Árboles, Matorral, Herbáceas, Pastizal

Recursos

Resíduos Basuras, Escombros

Tipo de DPMT: Marismas

Equipamientos en DPMT:

Ocupación del DPMT Tendido eléctrico



Frente hacia ZI



Frente hacia el DPMT



Derecha hacia el DPMT

ZONIFICACIÓN PARA LA GESTIÓN DE LA ZSP DE ANDALUCÍA

FICHA DE PERFIL

Huelva_10

Ferrocarril Sevilla Huelva (frente a los servicios de limpieza del Ayuntamiento)

Huelva

HUELVA

Escenario 5

Áreas Rurales con Usos Agropecuarios tradicionales

DPMT Muy Sensible



Extensión de la ZSP (m):	100	Perspectiva desde el DPMT a la ZSP:	Profunda
Clasificación suelo ZSP:	Urbanizable	Figura Protección:	Sin Figura de Protección
Zona Servidumbre Tránsit	Practicable	Accesibilidad:	Natural
Deslinde:	Puerto de Huelva (t	Hito:	

Edificaciones en ZI Otros (Edificio de los Servicios de Limpieza del Ayuntamiento)

Infraestructuras en Z Tendido eléctrico

Edificaciones en ZSP

Infraestructuras en ZSP Viario

Cerramientos en ZSP Entre parcela

Cultivos en ZSP Otros (Girasoles)

Equipamientos deportivos en ZSP

ZSP/DPMT

Fauna

Vegetación Árboles, Matorral, Herbáceas, Vegetación de marisma, Pastizal

Recursos Recurso natural

Resíduos Basuras, Otros

Tipo de DPMT: Marismas

Equipamientos en DPMT:

Ocupación del DPMT Tendido eléctrico



Frente hacia ZI



Frente hacia el DPMT



Derecha hacia el DPMT

ZONIFICACIÓN PARA LA GESTIÓN DE LA ZSP DE ANDALUCÍA

FICHA DE PERFIL

Huelva_11

Rivera de Nicoba (entre la A-49 y la A-472)

Huelva

HUELVA

Escenario 10

Áreas Rururbanas

DPMT Sensible



Extensión de la ZSP (m):	100	Perspectiva desde el DPMT a la ZSP:	Profunda
Clasificación suelo ZSP:	No urbanizable	Figura Protección:	Sin Figura de Protección
Zona Servidumbre Tránsit	Practicable	Accesibilidad:	Antrópico
Deslinde:	DL-66-HU	Hito:	

Edificaciones en ZI

Infraestructuras en Z Viario, Tendido eléctrico

Edificaciones en ZSP Uso agropecuario

Infraestructuras en ZSP Viario, Tendido eléctrico, Otros (Tubería de gas)

Cerramientos en ZSP Entre parcela

Cultivos en ZSP Hortícolas, Otros (Girasoles)

Equipamientos deportivos en ZSP

ZSP/DPMT
Fauna Ganado, Aves de corral, Animales domésticos, Equinos

Vegetación Árboles, Matorral, Herbáceas, Vegetación de marisma, Pastizal

Recursos Recurso natural

Resíduos Basuras, Escombros

Tipo de DPMT: Marismas

Equipamientos en DPMT:

Ocupación del DPMT Carretera A-472, A-49, camino de arena, tendido eléctrico y tubería de gas enterrada



Frente hacia ZI



Frente hacia el DPMT



Frente desde Orilla a ZSP

ZONIFICACIÓN PARA LA GESTIÓN DE LA ZSP DE ANDALUCÍA

FICHA DE PERFIL

Huelva_12

Rivera de Nicova

Huelva

HUELVA

Escenario 5

Áreas Rurales con Usos Agropecuarios tradicionales

DPMT Muy Sensible



Extensión de la ZSP (m):	100	Perspectiva desde el DPMT a la ZSP:	Frontal
Clasificación suelo ZSP:	No urbanizable	Figura Protección:	Sin Figura de Protección
Zona Servidumbre Tránsit	Practicable	Accesibilidad:	Natural
Deslinde:	DL-66-HU	Hito:	

Edificaciones en ZI

Infraestructuras en Z Viario, Tendido eléctrico

Edificaciones en ZSP

Infraestructuras en ZSP Viario

Cerramientos en ZSP Entre parcela

Cultivos en ZSP Cereales

Equipamientos deportivos en ZSP

ZSP/DPMT

Fauna

Vegetación Árboles, Matorral, Herbáceas, Vegetación de marisma, Pastizal, Especies crasas

Recursos

Resíduos Escombros

Tipo de DPMT: Marismas

Equipamientos en DPMT:

Ocupación del DPMT Carretera A-49 y cerramiento de la Autovía



Frente hacia ZI



Frente hacia el DPMT



Perspectiva de la ZSP

ZONIFICACIÓN PARA LA GESTIÓN DE LA ZSP DE ANDALUCÍA

FICHA DE PERFIL

Huelva_13

La Arquería

Huelva

HUELVA

Escenario 9

Áreas Rururbanas

DPMT Muy Sensible



Extensión de la ZSP (m):	100	Perspectiva desde el DPMT a la ZSP:	Frontal
Clasificación suelo ZSP:	No urbanizable	Figura Protección:	Sin Figura de Protección
Zona Servidumbre Tránsit	Practicable	Accesibilidad:	Natural
Deslinde:	DL-66-HU	Hito:	

Edificaciones en ZI Uso industrial, Otros (Gasolinera)

Infraestructuras en Z Estacionamiento, Viario, Tendido eléctrico, Otros (Tendido telefónico), Infraestructura urbana

Edificaciones en ZSP Uso hostelero, Uso industrial

Infraestructuras en ZSP Estacionamiento, Viario, Tendido eléctrico

Cerramientos en ZSP

Cultivos en ZSP

Equipamientos deportivos en ZSP

ZSP/DPMT

Fauna Aves terrestres

Vegetación Matorral, Vegetación de marisma, Pastizal

Recursos

Resíduos Basuras, Escombros, Otros

Tipo de DPMT: Marismas

Equipamientos en DPMT:

Ocupación del DPMT A-472 y tendido eléctrico



Frente hacia ZI



Frente hacia el DPMT



Frente desde Orilla a ZSP

ZONIFICACIÓN PARA LA GESTIÓN DE LA ZSP DE ANDALUCÍA

FICHA DE PERFIL

Huelva_14

Marismas de la Alquería


Huelva

HUELVA

Escenario 5

Áreas Rurales con Usos Agropecuarios tradicionales

DPMT Muy Sensible



Extensión de la ZSP (m):	100	Perspectiva desde el DPMT a la ZSP:	Profunda
Clasificación suelo ZSP:	No urbanizable	Figura Protección:	LIC
Zona Servidumbre Tránsit	Practicable	Accesibilidad:	Antrópico
Deslinde:	DL-67-HU	Hito:	

Edificaciones en ZI

Infraestructuras en Z Viario

Edificaciones en ZSP

Infraestructuras en ZSP Viario

Cerramientos en ZSP

Cultivos en ZSP Otros (Girasoles)

Equipamientos deportivos en ZSP

ZSP/DPMT

Fauna

Vegetación Árboles, Matorral, Herbáceas, Vegetación de marisma

Recursos Recurso natural

Resíduos

Tipo de DPMT: Marismas

Equipamientos en DPMT:

Ocupación del DPMT



Frente hacia ZI



Frente hacia el DPMT



Derecha hacia el DPMT

ZONIFICACIÓN PARA LA GESTIÓN DE LA ZSP DE ANDALUCÍA

FICHA DE PERFIL

Huelva_15

Áridos y Hormigones Huelva

Huelva

HUELVA

Escenario 5

Áreas Rurales con Usos Agropecuarios tradicionales

DPMT Muy Sensible



Extensión de la ZSP (m):	100	Perspectiva desde el DPMT a la ZSP:	Frontal
Clasificación suelo ZSP:	No urbanizable	Figura Protección:	Sin Figura de Protección
Zona Servidumbre Tránsit	Practicable	Accesibilidad:	Natural
Deslinde:	DL-67-HU	Hito:	

Edificaciones en ZI Uso industrial

Infraestructuras en Z Viario, Tendido eléctrico

Edificaciones en ZSP

Infraestructuras en ZSP Viario

Cerramientos en ZSP

Cultivos en ZSP

Equipamientos deportivos en ZSP

ZSP/DPMT
Fauna

Vegetación Árboles, Herbáceas, Vegetación de marisma, Pastizal

Recursos Recurso natural

Resíduos Basuras, Escombros

Tipo de DPMT: Marismas

Equipamientos en DPMT:

Ocupación del DPMT



Frente hacia ZI



Frente hacia el DPMT



Frente desde Orilla a ZSP

Isla Cristina

[Volver al índice](#)

ZONIFICACIÓN PARA LA GESTIÓN DE LA ZSP DE ANDALUCÍA

FICHA DE PERFIL

Isla Cristina_02

Pozo del Camino (parte de Isla Cristina)

Huelva

ISLA CRISTINA

Escenario 5

Áreas Rurales con Usos Agropecuarios tradicionales

DPMT Muy Sensible



Extensión de la ZSP (m):	100	Perspectiva desde el DPMT a la ZSP:	Media
Clasificación suelo ZSP:	No urbanizable	Figura Protección:	Sin Figura de Protección
Zona Servidumbre Tránsit	Practicable	Accesibilidad:	Natural
Deslinde:	DES01/06/21/0008	Hito:	

Edificaciones en ZI Uso agropecuario

Infraestructuras en Z Viario, Otros (Infraestructura de regadío)

Edificaciones en ZSP

Infraestructuras en ZSP Tendido eléctrico

Cerramientos en ZSP

Cultivos en ZSP Sin determinar

Equipamientos deportivos en ZSP

ZSP/DPMT

Fauna Aves limnícolas, Aves acuáticas

Vegetación Árboles, Matorral, Herbáceas, Vegetación de marisma, Pastizal

Recursos Recurso natural

Resíduos Basuras, Escombros

Tipo de DPMT: Marismas

Equipamientos en DPMT: Otros (Camino de tierra perdido)

Ocupación del DPMT Tendido eléctrico, camino de tierra perdido



Frente hacia ZI



Frente hacia el DPMT



Derecha hacia el DPMT

ZONIFICACIÓN PARA LA GESTIÓN DE LA ZSP DE ANDALUCÍA

FICHA DE PERFIL

Isla Cristina_04

Marismas de Isla Cristina


Huelva

ISLA CRISTINA

Escenario 5

Áreas Rurales con Usos Agropecuarios tradicionales

DPMT Muy Sensible



Extensión de la ZSP (m):	100	Perspectiva desde el DPMT a la ZSP:	Media
Clasificación suelo ZSP:	No urbanizable	Figura Protección:	Sin Figura de Protección
Zona Servidumbre Tránsit	Practicable	Accesibilidad:	Antrópico
Deslinde:	DL-26-HU	Hito:	

Edificaciones en ZI Uso Residencial, Invernaderos

Infraestructuras en Z Viario, Otros (Infraestructura de regadío)

Edificaciones en ZSP Uso agropecuario, Invernaderos

Infraestructuras en ZSP Viario, Otros (Infraestructura de regadío)

Cerramientos en ZSP Entre parcela

Cultivos en ZSP Frutales, Sin determinar

Equipamientos deportivos en ZSP

ZSP/DPMT

Fauna Equinos

Vegetación Árboles, Matorral, Herbáceas, Vegetación de marisma, Pastizal

Recursos Recurso natural

Resíduos Basuras

Tipo de DPMT: Marismas

Equipamientos en DPMT: Otros (Puente en DPMT)

Ocupación del DPMT Viario y puente



Frente hacia ZI



Frente hacia el DPMT



Perspectiva de la ZSP

ZONIFICACIÓN PARA LA GESTIÓN DE LA ZSP DE ANDALUCÍA

FICHA DE PERFIL

Isla Cristina_06

Marismas de Isla Cristina

Huelva

ISLA CRISTINA

Escenario 5

Áreas Rurales con Usos Agropecuarios tradicionales

DPMT Muy Sensible



Extensión de la ZSP (m):	112	Perspectiva desde el DPMT a la ZSP:	Media
Clasificación suelo ZSP:	No urbanizable	Figura Protección:	Paraje Natural
Zona Servidumbre Tránsit	Practicable	Accesibilidad:	Antrópico Integrado
Deslinde:	DL-26-HU	Hito:	

Edificaciones en ZI Uso agropecuario

Infraestructuras en Z Viario, Otros (Infraestructura de regadío)

Edificaciones en ZSP Otros (Ruinas)

Infraestructuras en ZSP Viario, Tendido eléctrico, Otros (Infraestructura de regadío, Infraestructura de agua), Infr

Cerramientos en ZSP Entre parcelas (reglamentario)

Cultivos en ZSP Frutales

Equipamientos deportivos en ZSP

ZSP/DPMT

Fauna Aves limnícolas

Vegetación Árboles, Matorral, Vegetación de marisma, Pastizal

Recursos Recurso natural, Recurso cultural, Recurso territorial o paisajístico

Resíduos Basuras

Tipo de DPMT: Marismas

Equipamientos en DPMT:

Ocupación del DPMT Tendido eléctrico



Frente hacia ZI



Frente desde Orilla a ZSP



Frente desde Orilla hacia DPMT

ZONIFICACIÓN PARA LA GESTIÓN DE LA ZSP DE ANDALUCÍA

FICHA DE PERFIL

Isla Cristina_07

Divino (Marismas de Isla Cristina)


Huelva

ISLA CRISTINA

Escenario 7

Áreas Rurales con Usos Agropecuarios Intensivos

DPMT Muy Sensible



Extensión de la ZSP (m):	114	Perspectiva desde el DPMT a la ZSP:	Media
Clasificación suelo ZSP:	No urbanizable	Figura Protección:	Paraje Natural
Zona Servidumbre Tránsit	Practicable	Accesibilidad:	Antrópico Integrado
Deslinde:	DL-26-HU	Hito:	

Edificaciones en ZI Uso agropecuario, Invernaderos

Infraestructuras en Z Viario, Otros (Infraestructura de regadío)

Edificaciones en ZSP Uso agropecuario, Invernaderos

Infraestructuras en ZSP Viario, Otros (Infraestructuras de aguas y regadío)

Cerramientos en ZSP Entre parcela

Cultivos en ZSP Frutales

Equipamientos deportivos en ZSP

ZSP/DPMT

Fauna Aves terrestres, Aves limnícolas

Vegetación Árboles, Herbáceas, Vegetación de marisma, Pastizal

Recursos Recurso natural, Recurso territorial o paisajístico

Resíduos Basuras

Tipo de DPMT: Marismas

Equipamientos en DPMT:

Ocupación del DPMT Infraestructuras agropecuarias diseminadas



Frente hacia ZI



Frente hacia el DPMT



Frente desde Orilla a ZSP

ZONIFICACIÓN PARA LA GESTIÓN DE LA ZSP DE ANDALUCÍA

FICHA DE PERFIL

Isla Cristina_08

Huerta Noble

Huelva

ISLA CRISTINA

Escenario 5

Áreas Rurales con Usos Agropecuarios tradicionales

DPMT Muy Sensible



Extensión de la ZSP (m):	102	Perspectiva desde el DPMT a la ZSP:	Profunda
Clasificación suelo ZSP:	No urbanizable	Figura Protección:	Paraje Natural
Zona Servidumbre Tránsito	Practicable	Accesibilidad:	Antrópico
Deslinde:	DL-26-HU	Hito:	

Edificaciones en ZI Uso agropecuario

Infraestructuras en Z Viario, Tendido eléctrico, Otros (Infraestructura de regadío)

Edificaciones en ZSP Uso agropecuario

Infraestructuras en ZSP Estacionamiento, Viario, Tendido eléctrico, Otros (Regadíos, Transformador eléctrico)

Cerramientos en ZSP Entre parcela

Cultivos en ZSP Cítricos

Equipamientos deportivos en ZSP

ZSP/DPMT

Fauna Aves limnícolas

Vegetación Árboles, Matorral, Vegetación de marisma

Recursos Recurso natural, Recurso cultural, Recurso territorial o paisajístico

Resíduos Basuras

Tipo de DPMT: Marismas

Equipamientos en DPMT:

Ocupación del DPMT Transformador eléctrico abandonado y tendido eléctrico



Frente hacia ZI



Frente hacia el DPMT



Frente desde Orilla a ZSP

ZONIFICACIÓN PARA LA GESTIÓN DE LA ZSP DE ANDALUCÍA

FICHA DE PERFIL

Isla Cristina_09

El Pincho (frente a Huerta Noble)

Huelva

ISLA CRISTINA

Escenario 5

Áreas Rurales con Usos Agropecuarios tradicionales

DPMT Muy Sensible



Extensión de la ZSP (m):	180	Perspectiva desde el DPMT a la ZSP:	Profunda
Clasificación suelo ZSP:	No urbanizable	Figura Protección:	Paraje Natural
Zona Servidumbre Tránsit	Practicable	Accesibilidad:	Antrópico Integrado
Deslinde:	DL-26-HU	Hito:	

Edificaciones en ZI Uso agropecuario

Infraestructuras en Z Viario

Edificaciones en ZSP Uso agropecuario

Infraestructuras en ZSP Viario, Otros (Pozo)

Cerramientos en ZSP Entre parcela

Cultivos en ZSP Cítricos

Equipamientos deportivos en ZSP

ZSP/DPMT

Fauna Aves terrestres

Vegetación Árboles, Matorral, Vegetación de marisma, Pastizal

Recursos Recurso natural

Residuos Basuras, Escombros

Tipo de DPMT: Marismas

Equipamientos en DPMT:

Ocupación del DPMT Tendido eléctrico (algunos de ellos abandonados)



Frente hacia ZI



Frente hacia el DPMT



Derecha hacia el DPMT

ZONIFICACIÓN PARA LA GESTIÓN DE LA ZSP DE ANDALUCÍA

FICHA DE PERFIL

Isla Cristina_10

El Redondel


Huelva

ISLA CRISTINA

Escenario 7

Áreas Rurales con Usos Agropecuarios Intensivos

DPMT Muy Sensible



Extensión de la ZSP (m):	100	Perspectiva desde el DPMT a la ZSP:	Media
Clasificación suelo ZSP:	No urbanizable	Figura Protección:	Sin Figura de Protección
Zona Servidumbre Tránsit	Practicable	Accesibilidad:	Antrópico Integrado
Deslinde:	DL-91-HU	Hito:	

Edificaciones en ZI Uso agropecuario

Infraestructuras en Z Viario

Edificaciones en ZSP Uso agropecuario, Invernaderos

Infraestructuras en ZSP Viario, Otros (Infraestructuras de regadío)

Cerramientos en ZSP

Cultivos en ZSP Frutales

Equipamientos deportivos en ZSP

ZSP/DPMT
Fauna

Vegetación Matorral, Herbáceas, Vegetación de marisma, Pastizal

Recursos Recurso natural

Resíduos Basuras

Tipo de DPMT: Marismas

Equipamientos en DPMT:

Ocupación del DPMT Carretera HV-4121 y algunos cultivos de fresas



Frente hacia ZI



Frente hacia el DPMT



Derecha hacia el DPMT

ZONIFICACIÓN PARA LA GESTIÓN DE LA ZSP DE ANDALUCÍA

FICHA DE PERFIL

Isla Cristina_16

La Redondela


Huelva

ISLA CRISTINA

Escenario 5

Áreas Rurales con Usos Agropecuarios tradicionales

DPMT Muy Sensible



Extensión de la ZSP (m):	100	Perspectiva desde el DPMT a la ZSP:	Frontal
Clasificación suelo ZSP:	Urbano	Figura Protección:	Sin Figura de Protección
Zona Servidumbre Tránsit	Ocupada	Accesibilidad:	Antrópico
Deslinde:	DL-91-HU	Hito:	

Edificaciones en ZI Uso Residencial
Infraestructuras en Z Infraestructura urbana

Edificaciones en ZSP Uso Residencial
Infraestructuras en ZSP Infraestructura urbana
Cerramientos en ZSP Entre parcela
Cultivos en ZSP Sin determinar
Equipamientos deportivos en ZSP

ZSP/DPMT
Fauna
Vegetación Vegetación de marisma, Pastizal
Recursos
Resíduos Basuras

Tipo de DPMT: Marismas
Equipamientos en DPMT: Carteles informativos
Ocupación del DPMT Equipamientos. Carretera (HV-4121), calle, transformador y parte de las edificaciones



Frente hacia ZI



Frente hacia el DPMT



Frente desde Orilla a ZSP

ZONIFICACIÓN PARA LA GESTIÓN DE LA ZSP DE ANDALUCÍA

FICHA DE PERFIL

Isla Cristina_17

Entre Isla Crsitina y la Redondela (frente al río Carreras)


Huelva

ISLA CRISTINA

Escenario 5

Áreas Rurales con Usos Agropecuarios tradicionales

DPMT Muy Sensible



Extensión de la ZSP (m):	100	Perspectiva desde el DPMT a la ZSP:	Profunda
Clasificación suelo ZSP:	No urbanizable	Figura Protección:	Sin Figura de Protección
Zona Servidumbre Tránsit	Practicable	Accesibilidad:	Natural
Deslinde:	DES01/06/21/0003	Hito:	

Edificaciones en ZI Uso agropecuario

Infraestructuras en Z Viario

Edificaciones en ZSP Uso agropecuario

Infraestructuras en ZSP Viario

Cerramientos en ZSP Entre parcela

Cultivos en ZSP Cereales, Hortícolas

Equipamientos deportivos en ZSP

ZSP/DPMT
Fauna

Vegetación Matorral, Herbáceas, Vegetación de marisma, Pastizal

Recursos Recurso natural

Resíduos Basuras

Tipo de DPMT: Marismas

Equipamientos en DPMT:

Ocupación del DPMT



Frente hacia ZI



Frente hacia el DPMT



Derecha hacia el DPMT

ZONIFICACIÓN PARA LA GESTIÓN DE LA ZSP DE ANDALUCÍA

FICHA DE PERFIL

Isla Cristina_18

Entre Barranca de Chirina y Camping


Huelva

ISLA CRISTINA

Escenario 5

Áreas Rurales con Usos Agropecuarios tradicionales

DPMT Muy Sensible



Extensión de la ZSP (m):	180	Perspectiva desde el DPMT a la ZSP:	Profunda
Clasificación suelo ZSP:	No urbanizable	Figura Protección:	Sin Figura de Protección
Zona Servidumbre Tránsit	Practicable	Accesibilidad:	Natural
Deslinde:	DES01/06/21/0003	Hito:	

Edificaciones en ZI Uso hotelero

Infraestructuras en Z Viario

Edificaciones en ZSP Uso agropecuario

Infraestructuras en ZSP Viario, Tendido eléctrico

Cerramientos en ZSP Entre parcela

Cultivos en ZSP Sin determinar

Equipamientos deportivos en ZSP

ZSP/DPMT

Fauna

Vegetación Matorral, Herbáceas, Vegetación de marisma, Pastizal

Recursos Recurso natural, Recurso cultural

Resíduos Escombros

Tipo de DPMT: Marismas

Equipamientos en DPMT:

Ocupación del DPMT Tendido eléctrico y edificaciones acuícolas



Frente hacia ZI



Frente hacia el DPMT



Derecha hacia el DPMT

ZONIFICACIÓN PARA LA GESTIÓN DE LA ZSP DE ANDALUCÍA

FICHA DE PERFIL

Isla Cristina_19

Entre Marismas de Isla Crsitina y Monte Público Dunas de Isla Cristina

Huelva

ISLA CRISTINA

Escenario 3

Áreas Naturales de Calidad Ambiental

DPMT Muy Sensible



Extensión de la ZSP (m):	140	Perspectiva desde el DPMT a la ZSP:	Frontal
Clasificación suelo ZSP:	No urbanizable	Figura Protección:	Sin Figura de Protección
Zona Servidumbre Tránsit	Practicable	Accesibilidad:	Antrópico Integrado
Deslinde:	DES01/06/21/0003	Hito:	

Edificaciones en ZI

Infraestructuras en Z

Edificaciones en ZSP

Infraestructuras en ZSP Estacionamiento, Viario, Iluminación

Cerramientos en ZSP Entre parcela

Cultivos en ZSP

Equipamientos deportivos en ZSP

ZSP/DPMT

Fauna

Vegetación Matorral, Herbáceas, Vegetación de marisma, Vegetación ornamental y de jardín

Recursos Recurso natural, Recurso territorial o paisajístico

Resíduos

Tipo de DPMT: Marismas

Equipamientos en DPMT:

Ocupación del DPMT Infraestructuras, edificación acuícola, tendido eléctrico



Frente hacia ZI



Frente hacia el DPMT



Frente desde Orilla a ZSP

ZONIFICACIÓN PARA LA GESTIÓN DE LA ZSP DE ANDALUCÍA

FICHA DE PERFIL

Isla Cristina_21

Entre la Depuradora y las Instalaciones acuícolas


Huelva

ISLA CRISTINA

Escenario 5

Áreas Rurales con Usos Agropecuarios tradicionales

DPMT Muy Sensible



Extensión de la ZSP (m):	100	Perspectiva desde el DPMT a la ZSP:	Media
Clasificación suelo ZSP:	No urbanizable	Figura Protección:	Sin Figura de Protección
Zona Servidumbre Tránsit	Practicable	Accesibilidad:	Natural
Deslinde:	DL-23-HU	Hito:	

Edificaciones en ZI Uso Residencial

Infraestructuras en Z Viario, Tendido eléctrico

Edificaciones en ZSP Uso Residencial, Uso industrial

Infraestructuras en ZSP Viario, Otros (Tendido telefónico, infraestructura hidráulica)

Cerramientos en ZSP Entre parcela

Cultivos en ZSP Sin determinar

Equipamientos deportivos en ZSP

ZSP/DPMT

Fauna Mamíferos, Aves acuáticas

Vegetación Árboles, Matorral, Herbáceas, Vegetación de ribera, Vegetación de marisma, Vegetación ornamental y de j

Recursos Recurso natural

Resíduos Basuras

Tipo de DPMT: Marismas

Equipamientos en DPMT: Carteles informativos

Ocupación del DPMT Equipamientos. Puestos de pesca



Frente hacia ZI



Frente hacia el DPMT



Derecha hacia el DPMT

ZONIFICACIÓN PARA LA GESTIÓN DE LA ZSP DE ANDALUCÍA

FICHA DE PERFIL

Isla Cristina_22

Entre Camping La Giralda y el nuevo Cementerio

Huelva

ISLA CRISTINA

Escenario 9

Áreas Rururbanas

DPMT Muy Sensible



Extensión de la ZSP (m):	100	Perspectiva desde el DPMT a la ZSP:	Media
Clasificación suelo ZSP:	No urbanizable	Figura Protección:	Sin Figura de Protección
Zona Servidumbre Tránsit	Ocupada	Accesibilidad:	Sin accesibilidad
Deslinde:	DL-23-HU	Hito:	

Edificaciones en ZI Uso hotelero

Infraestructuras en Z Viario

Edificaciones en ZSP Uso Residencial, Uso agropecuario, Otros (Marisqueo, Cementerios (el nuevo y el viejo)

Infraestructuras en ZSP Viario, Otros (Cubiertas desmontables utilizadas como gimnasio)

Cerramientos en ZSP Entre parcela

Cultivos en ZSP Frutales, Hortícolas

Equipamientos deportivos en ZSP Otros (Instalaciones deportivas del camping)

ZSP/DPMT

Fauna Aves limnícolas

Vegetación Árboles, Matorral, Herbáceas, Vegetación de marisma, Especies crasas

Recursos Recurso natural

Resíduos Basuras

Tipo de DPMT: Marismas, Ribera fluvial

Equipamientos en DPMT:

Ocupación del DPMT



Frente hacia ZI



Frente hacia el DPMT



Frente desde Orilla a ZSP

ZONIFICACIÓN PARA LA GESTIÓN DE LA ZSP DE ANDALUCÍA

FICHA DE PERFIL

Isla Cristina_23

Entre la Depuradora de Isla Cristina y el Camping la Giralda

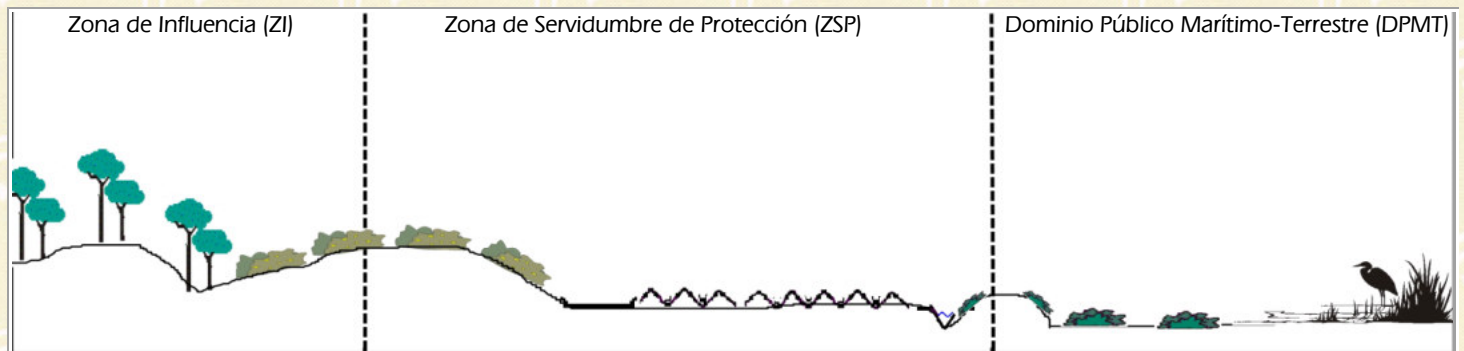
Huelva

ISLA CRISTINA

Escenario 5

Áreas Rurales con Usos Agropecuarios tradicionales

DPMT Muy Sensible



Extensión de la ZSP (m):	100	Perspectiva desde el DPMT a la ZSP:	Profunda
Clasificación suelo ZSP:	No urbanizable	Figura Protección:	Sin Figura de Protección
Zona Servidumbre Tránsit	Practicable	Accesibilidad:	Sin accesibilidad
Deslinde:	DL-23-HU	Hito:	

Edificaciones en ZI Uso agropecuario

Infraestructuras en Z Viario

Edificaciones en ZSP Otros (Depuradora de Isla Cristina)

Infraestructuras en ZSP Viario, Otros (Alberca)

Cerramientos en ZSP Entre parcela

Cultivos en ZSP Hortícolas, Sin determinar

Equipamientos deportivos en ZSP

ZSP/DPMT

Fauna Aves limnícolas

Vegetación Árboles, Matorral, Herbáceas, Vegetación de marisma

Recursos Recurso natural

Resíduos

Tipo de DPMT: Marismas

Equipamientos en DPMT:

Ocupación del DPMT



Frente hacia ZI



Frente hacia el DPMT



Derecha hacia el DPMT

ZONIFICACIÓN PARA LA GESTIÓN DE LA ZSP DE ANDALUCÍA

FICHA DE PERFIL

Isla Cristina_24

Avenida Ría Carreras. Marismas

Huelva

ISLA CRISTINA

Escenario 13

Áreas Urbanas e Industriales Consolidadas

DPMT Muy Sensible



Extensión de la ZSP (m):	20	Perspectiva desde el DPMT a la ZSP:	Media
Clasificación suelo ZSP:	Urbanizable progra	Figura Protección:	Sin Figura de Protección
Zona Servidumbre Tránsit	Practicable	Accesibilidad:	Antrópico
Deslinde:	DL-23-HU	Hito:	

Edificaciones en ZI Uso Residencial, Uso hotelero, Uso hostelero

Infraestructuras en Z Estacionamiento, Viario, Infraestructura urbana

Edificaciones en ZSP Uso Residencial

Infraestructuras en ZSP Viario, Tendido eléctrico, Infraestructura urbana

Cerramientos en ZSP

Cultivos en ZSP

Equipamientos deportivos en ZSP

ZSP/DPMT

Fauna Aves limnícolas

Vegetación Matorral, Vegetación de marisma, Vegetación ornamental y de jardín, Especies crasas

Recursos Recurso natural, Recurso cultural

Resíduos Basuras

Tipo de DPMT: Marismas

Equipamientos en DPMT:

Ocupación del DPMT Amarre de barcos, línea eléctrica e instalaciones pesqueras



Frente hacia ZI



Frente hacia el DPMT



Frente desde Orilla a ZSP

ZONIFICACIÓN PARA LA GESTIÓN DE LA ZSP DE ANDALUCÍA

FICHA DE PERFIL

Isla Cristina_25

Avenida Ría Carreras. Rivera fluvial


Huelva

ISLA CRISTINA

Escenario 14

Áreas Urbanas e Industriales Consolidadas

DPMT Sensible



Extensión de la ZSP (m):	20	Perspectiva desde el DPMT a la ZSP:	Profunda
Clasificación suelo ZSP:	Urbanizable progra	Figura Protección:	Paraje Natural
Zona Servidumbre Tránsit	Practicable	Accesibilidad:	Antrópico
Deslinde:	DL-23-HU	Hito:	

Edificaciones en ZI Uso Residencial, Uso hotelero, Uso hostelero

Infraestructuras en Z Infraestructura urbana

Edificaciones en ZSP Uso Residencial, Obras

Infraestructuras en ZSP Infraestructura urbana

Cerramientos en ZSP

Cultivos en ZSP

Equipamientos deportivos en ZSP

ZSP/DPMT

Fauna Aves marinas

Vegetación Árboles, Vegetación ornamental y de jardín

Recursos Recurso natural, Recurso cultural

Resíduos Basuras

Tipo de DPMT: Marismas, Ribera fluvial

Equipamientos en DPMT:

Ocupación del DPMT Infraestructuras acuícolas y de marisqueo. Tendido eléctrico. Puente



Frente hacia ZI



Frente hacia el DPMT



Vista de la ZST

ZONIFICACIÓN PARA LA GESTIÓN DE LA ZSP DE ANDALUCÍA

FICHA DE PERFIL

Isla Cristina_26

Barriada Román Pérez

Huelva

ISLA CRISTINA

Escenario 13

Áreas Urbanas e Industriales Consolidadas

DPMT Muy Sensible



Extensión de la ZSP (m):	100	Perspectiva desde el DPMT a la ZSP:	Frontal
Clasificación suelo ZSP:	Urbano	Figura Protección:	Paraje Natural
Zona Servidumbre Tránsit	Ocupada	Accesibilidad:	Antrópico
Deslinde:	DL-80-HU	Hito:	

Edificaciones en ZI

Infraestructuras en Z

Edificaciones en ZSP Uso Residencial, Uso industrial

Infraestructuras en ZSP Infraestructura urbana

Cerramientos en ZSP

Cultivos en ZSP

Equipamientos deportivos en ZSP

ZSP/DPMT

Fauna

Vegetación Herbáceas, Vegetación de marisma

Recursos Recurso natural, Recurso cultural

Resíduos

Tipo de DPMT: Marismas

Equipamientos en DPMT:

Ocupación del DPMT Carretera H-412



Frente hacia ZI



Frente hacia el DPMT



Frente desde Orilla a ZSP

ZONIFICACIÓN PARA LA GESTIÓN DE LA ZSP DE ANDALUCÍA

FICHA DE PERFIL

Isla Cristina_27

Isla Crsitina (Zona urbana de la Punta del Caimán)

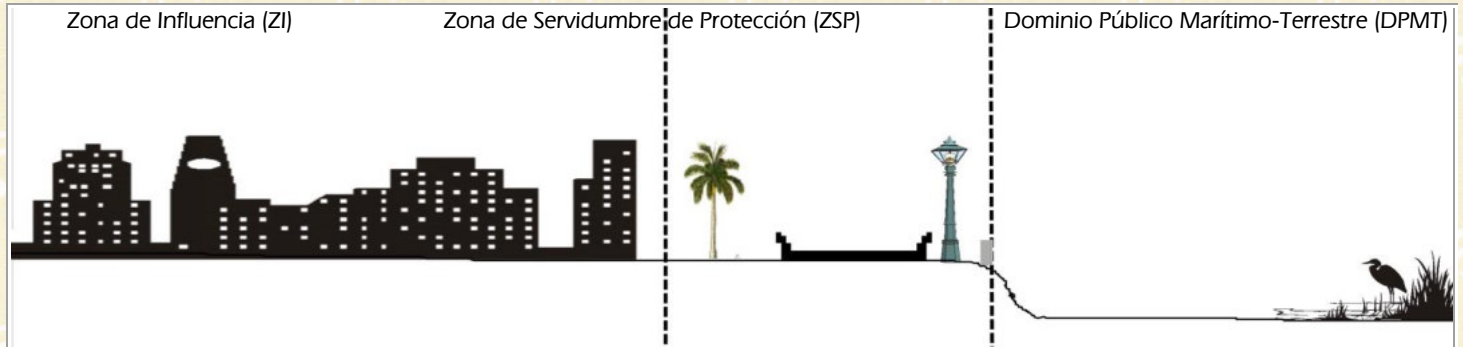
Huelva

ISLA CRISTINA

Escenario 13

Áreas Urbanas e Industriales Consolidadas

DPMT Muy Sensible



Extensión de la ZSP (m):	20	Perspectiva desde el DPMT a la ZSP:	Profunda
Clasificación suelo ZSP:	Urbanizable progra	Figura Protección:	Sin Figura de Protección
Zona Servidumbre Tránsit	Practicable	Accesibilidad:	Antrópico
Deslinde:	DL-44-HU	Hito:	

Edificaciones en ZI Uso Residencial

Infraestructuras en Z Viario, Infraestructura urbana

Edificaciones en ZSP Uso Residencial

Infraestructuras en ZSP Viario, Infraestructura urbana

Cerramientos en ZSP

Cultivos en ZSP

Equipamientos deportivos en ZSP

ZSP/DPMT

Fauna

Vegetación Herbáceas, Vegetación ornamental y de jardín

Recursos Recurso natural, Recurso territorial o paisajístico

Resíduos Basuras

Tipo de DPMT: Arenal costero

Equipamientos en DPMT:

Ocupación del DPMT Espigón que une Isla Cristina con la Punta del Moral



Frente hacia ZI



Frente hacia el DPMT



Derecha hacia el DPMT

ZONIFICACIÓN PARA LA GESTIÓN DE LA ZSP DE ANDALUCÍA

FICHA DE PERFIL

Isla Cristina_28

Zona camino de Santa Ana (Punta del Caimán)


Huelva

ISLA CRISTINA

Escenario 3

Áreas Naturales de Calidad Ambiental

DPMT Muy Sensible



Extensión de la ZSP (m):	100	Perspectiva desde el DPMT a la ZSP:	Frontal
Clasificación suelo ZSP:	Urbanizable progra	Figura Protección:	Sin Figura de Protección
Zona Servidumbre Tránsit	Practicable	Accesibilidad:	Antrópico Integrado
Deslinde:	C-201/4-HU	Hito:	

Edificaciones en ZI Uso Residencial, Uso hotelero

Infraestructuras en Z Infraestructura urbana

Edificaciones en ZSP

Infraestructuras en ZSP Viario, Infraestructura urbana

Cerramientos en ZSP

Cultivos en ZSP

Equipamientos deportivos en ZSP

ZSP/DPMT

Fauna Reptiles

Vegetación Árboles, Matorral, Vegetación de dunas

Recursos Recurso natural, Recurso cultural, Recurso territorial o paisajístico

Resíduos

Tipo de DPMT: Playa, Dunas

Equipamientos en DPMT: Duchas, Accesos, Iluminación, Otros (Fuente, bancos, banderas)

Ocupación del DPMT Equipamientos



Frente hacia ZI



Frente hacia el DPMT



Frente desde Orilla a ZSP

ZONIFICACIÓN PARA LA GESTIÓN DE LA ZSP DE ANDALUCÍA

FICHA DE PERFIL

Isla Cristina_29

Apartamentos Playa Luz (Isla Cristina)

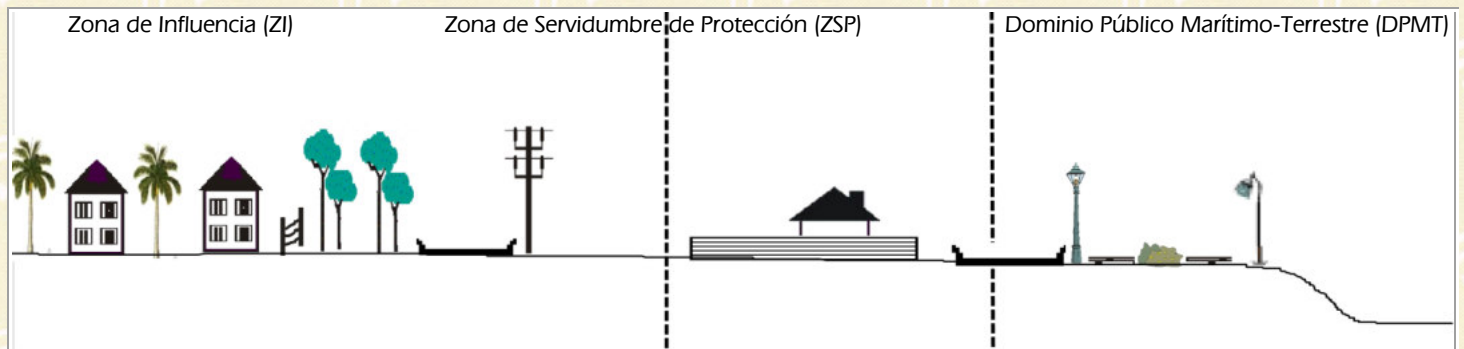
Huelva

ISLA CRISTINA

Escenario 13

Áreas Urbanas e Industriales Consolidadas

DPMT Muy Sensible



Extensión de la ZSP (m):	20	Perspectiva desde el DPMT a la ZSP:	Frontal
Clasificación suelo ZSP:	Urbano	Figura Protección:	Sin Figura de Protección
Zona Servidumbre Tránsit	Ocupada	Accesibilidad:	Antrópico
Deslinde:	C-201/4-HU	Hito:	

Edificaciones en ZI Uso Residencial, Uso hotelero

Infraestructuras en Z Infraestructura urbana

Edificaciones en ZSP Uso Residencial, Uso hotelero, Uso hostelero

Infraestructuras en ZSP Infraestructura urbana

Cerramientos en ZSP Entre parcela

Cultivos en ZSP

Equipamientos deportivos en ZSP

ZSP/DPMT

Fauna

Vegetación Matorral, Vegetación de dunas, Vegetación ornamental y de jardín

Recursos Recurso natural, Recurso territorial o paisajístico

Resíduos

Tipo de DPMT: Playa, Dunas

Equipamientos en DPMT: Duchas, Contenedores, Accesos, Chiringuitos, Parking, Otros (Fuente, bancos)

Ocupación del DPMT Equipamientos. Paseo marítimo



Frente hacia ZI



Frente hacia el DPMT



Frente desde Orilla a ZSP

ZONIFICACIÓN PARA LA GESTIÓN DE LA ZSP DE ANDALUCÍA

FICHA DE PERFIL

Isla Cristina_30

Cementerio nuevo de Isla Cristina

Huelva

ISLA CRISTINA

Escenario 9

Áreas Rururbanas

DPMT Muy Sensible



Extensión de la ZSP (m):	100	Perspectiva desde el DPMT a la ZSP:	Media
Clasificación suelo ZSP:	Urbano	Figura Protección:	Sin Figura de Protección
Zona Servidumbre Tránsit	Practicable	Accesibilidad:	Antrópico Integrado
Deslinde:	DL-23-HU	Hito:	

Edificaciones en ZI Uso Residencial

Infraestructuras en Z Viario, Infraestructura urbana

Edificaciones en ZSP Otros (Cementerios nuevo y viejo)

Infraestructuras en ZSP Otros (Intalaciones para el ganado hechas con palets y otros materiales)

Cerramientos en ZSP Entre parcela

Cultivos en ZSP

Equipamientos deportivos en ZSP

ZSP/DPMT
Fauna

Vegetación Árboles, Matorral, Vegetación de marisma, Especies crasas

Recursos Recurso natural

Resíduos Basuras, Escombros, Resíduos orgánicos

Tipo de DPMT: Marismas, Ribera fluvial

Equipamientos en DPMT:

Ocupación del DPMT



Frente hacia ZI



Frente hacia el DPMT



Perspectiva de la ZSP

ZONIFICACIÓN PARA LA GESTIÓN DE LA ZSP DE ANDALUCÍA

FICHA DE PERFIL

Isla Cristina_31

Casita Azul

Huelva

ISLA CRISTINA

Escenario 3

Áreas Naturales de Calidad Ambiental

DPMT Muy Sensible



Extensión de la ZSP (m):	100	Perspectiva desde el DPMT a la ZSP:	Frontal
Clasificación suelo ZSP:	No urbanizable	Figura Protección:	Sin Figura de Protección
Zona Servidumbre Tránsit	Practicable	Accesibilidad:	Antrópico Integrado
Deslinde:	C-530-HU	Hito:	

Edificaciones en ZI

Infraestructuras en Z Viario

Edificaciones en ZSP Otros (Centro de interpretación la casita azul (Antigua casa forestal reformada))

Infraestructuras en ZSP Viario, Otros (Merendero, papeleras, parque infantil, aparcamientos)

Cerramientos en ZSP

Cultivos en ZSP

Equipamientos deportivos en ZSP

ZSP/DPMT

Fauna

Vegetación Árboles, Matorral, Herbáceas, Vegetación de dunas

Recursos Recurso natural, Recurso territorial o paisajístico

Resíduos

Tipo de DPMT: Playa, Dunas

Equipamientos en DPMT: Papeleras, Carteles informativos, Aseos-Vestuarios, Accesos, Chiringuitos

Ocupación del DPMT Equipamientos



Frente hacia ZI



Frente hacia el DPMT



Frente desde Orilla a ZSP

ZONIFICACIÓN PARA LA GESTIÓN DE LA ZSP DE ANDALUCÍA

FICHA DE PERFIL

Isla Cristina_32

Comunidad Huertos de la Playa. El Hoyo

Huelva

ISLA CRISTINA

Escenario 9

Áreas Rururbanas

DPMT Muy Sensible



Extensión de la ZSP (m):	100	Perspectiva desde el DPMT a la ZSP:	Frontal
Clasificación suelo ZSP:	No urbanizable	Figura Protección:	Sin Figura de Protección
Zona Servidumbre Tránsit	Ocupada	Accesibilidad:	Antrópico Integrado
Deslinde:	C-530-HU	Hito:	

Edificaciones en ZI Uso agropecuario

Infraestructuras en Z Viario, Tendido eléctrico

Edificaciones en ZSP Uso Residencial, Uso agropecuario

Infraestructuras en ZSP Estacionamiento, Viario, Tendido eléctrico

Cerramientos en ZSP Entre parcela

Cultivos en ZSP Hortícolas

Equipamientos deportivos en ZSP

ZSP/DPMT
Fauna

Vegetación Árboles, Matorral, Herbáceas, Vegetación de ribera, Vegetación de dunas, Especies crasas

Recursos Recurso natural, Recurso territorial o paisajístico

Resíduos Basuras

Tipo de DPMT: Playa, Dunas

Equipamientos en DPMT:

Ocupación del DPMT



Frente hacia ZI



Frente hacia el DPMT



Frente desde Orilla a ZSP

ZONIFICACIÓN PARA LA GESTIÓN DE LA ZSP DE ANDALUCÍA

FICHA DE PERFIL

Isla Cristina_33

Playa del Hoyo

Huelva

ISLA CRISTINA

Escenario 5

Áreas Rurales con Usos Agropecuarios tradicionales

DPMT Muy Sensible



Extensión de la ZSP (m):	100	Perspectiva desde el DPMT a la ZSP:	Frontal
Clasificación suelo ZSP:	No urbanizable	Figura Protección:	Sin Figura de Protección
Zona Servidumbre Tránsit	Practicable	Accesibilidad:	Natural
Deslinde:	C-530-HU	Hito:	

Edificaciones en ZI Uso Residencial

Infraestructuras en Z Viario, Tendido eléctrico, Iluminación

Edificaciones en ZSP Uso agropecuario, Otros (Perreras)

Infraestructuras en ZSP Otros (Infraestructuras ganaderas y agropecuarias)

Cerramientos en ZSP Entre parcela

Cultivos en ZSP Cereales, Hortícolas

Equipamientos deportivos en ZSP

ZSP/DPMT

Fauna Mamíferos, Aves de corral

Vegetación Árboles, Matorral, Herbáceas, Vegetación de ribera, Vegetación de dunas, Especies crasas

Recursos Recurso natural, Recurso territorial o paisajístico

Resíduos Basuras

Tipo de DPMT: Playa, Dunas

Equipamientos en DPMT:

Ocupación del DPMT



Frente hacia ZI



Frente hacia el DPMT



Frente desde Orilla a ZSP

ZONIFICACIÓN PARA LA GESTIÓN DE LA ZSP DE ANDALUCÍA

FICHA DE PERFIL

Isla Cristina_34

Playa del Hoyo

Huelva

ISLA CRISTINA

Escenario 3

Áreas Naturales de Calidad Ambiental

DPMT Muy Sensible



Extensión de la ZSP (m):	100	Perspectiva desde el DPMT a la ZSP:	Frontal
Clasificación suelo ZSP:	No urbanizable	Figura Protección:	Sin Figura de Protección
Zona Servidumbre Tránsit	Practicable	Accesibilidad:	Antrópico Integrado
Deslinde:	C-530-HU	Hito:	

Edificaciones en ZI Uso hotelero

Infraestructuras en Z Viario, Otros (Infraestructura del Camping (iluminación, alcantarillado, viario, infraestructura de regadío...))

Edificaciones en ZSP Otros (Ermita donde se celebra la Romería de La Redondela)

Infraestructuras en ZSP Estacionamiento, Viario, Otros (Merendero)

Cerramientos en ZSP

Cultivos en ZSP

Equipamientos deportivos en ZSP Equipamiento infantil

ZSP/DPMT

Fauna Aves limnícolas

Vegetación Árboles, Vegetación de dunas

Recursos Recurso natural, Recurso cultural, Recurso territorial o paisajístico

Resíduos

Tipo de DPMT: Playa, Dunas

Equipamientos en DPMT: Duchas, Carteles informativos, Contenedores, Aseos-Vestuarios, Cruz Roja, Accesos, Chiringuitos, P

Ocupación del DPMT Equipamientos



Frente hacia ZI



Frente hacia el DPMT



Frente desde Orilla a ZSP

ZONIFICACIÓN PARA LA GESTIÓN DE LA ZSP DE ANDALUCÍA

FICHA DE PERFIL

Isla Cristina_35

Santa Isabel (Islantilla)


Huelva

ISLA CRISTINA

Escenario 3

Áreas Naturales de Calidad Ambiental

DPMT Muy Sensible



Extensión de la ZSP (m):	100	Perspectiva desde el DPMT a la ZSP:	Frontal
Clasificación suelo ZSP:	No urbanizable	Figura Protección:	Sin Figura de Protección
Zona Servidumbre Tránsit	Practicable	Accesibilidad:	Natural
Deslinde:	C-530-HU	Hito:	

Edificaciones en ZI Uso Residencial, Uso hotelero

Infraestructuras en Z Infraestructura urbana

Edificaciones en ZSP Uso Residencial, Uso hotelero

Infraestructuras en ZSP Viario, Infraestructura urbana

Cerramientos en ZSP

Cultivos en ZSP

Equipamientos deportivos en ZSP

ZSP/DPMT

Fauna

Vegetación Árboles, Matorral, Vegetación de dunas

Recursos Recurso natural, Recurso territorial o paisajístico

Resíduos

Tipo de DPMT: Playa, Dunas

Equipamientos en DPMT:

Ocupación del DPMT



Frente hacia ZI



Frente hacia el DPMT



Frente desde Orilla a ZSP

ZONIFICACIÓN PARA LA GESTIÓN DE LA ZSP DE ANDALUCÍA

FICHA DE PERFIL

Isla Cristina_36

Santa Isabel (Urbasur)

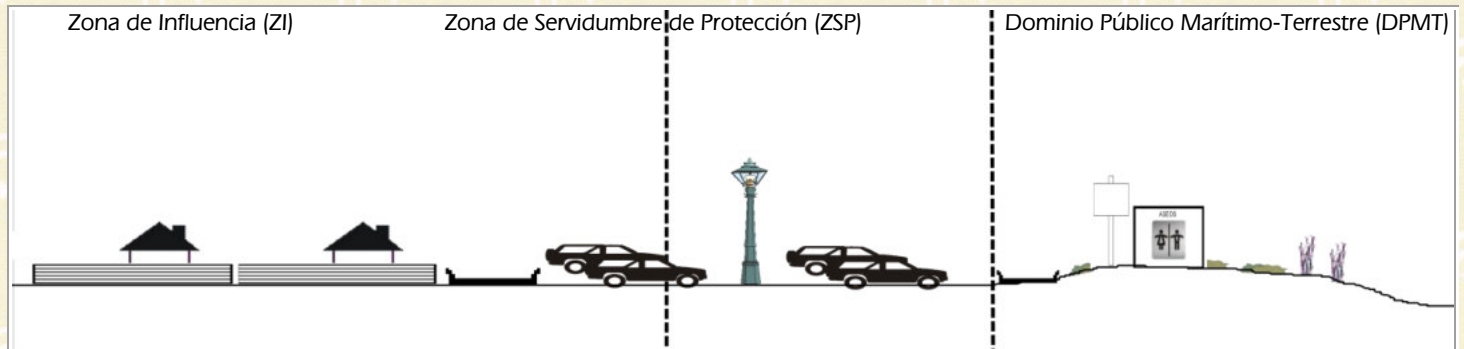
Huelva

ISLA CRISTINA

Escenario 11

Áreas Urbanas con Frentes Residenciales Ordenados

DPMT Muy Sensible



Extensión de la ZSP (m):	20	Perspectiva desde el DPMT a la ZSP:	Frontal
Clasificación suelo ZSP:	Urbano	Figura Protección:	Sin Figura de Protección
Zona Servidumbre Tránsit	Practicable	Accesibilidad:	Antrópico
Deslinde:	C-530-HU	Hito:	

Edificaciones en ZI Uso Residencial

Infraestructuras en Z Estacionamiento, Viario, Infraestructura urbana

Edificaciones en ZSP Uso hotelero

Infraestructuras en ZSP Estacionamiento, Viario, Infraestructura urbana, Iluminación

Cerramientos en ZSP

Cultivos en ZSP

Equipamientos deportivos en ZSP

ZSP/DPMT

Fauna

Vegetación Herbáceas, Vegetación de dunas

Recursos Recurso natural, Recurso territorial o paisajístico

Resíduos

Tipo de DPMT: Playa, Dunas

Equipamientos en DPMT: Duchas, Papeleras, Carteles informativos, Aseos-Vestuarios, Accesos, Chiringuitos, Pasarela

Ocupación del DPMT Equipamientos. Bar/restaurante, red de saneamiento



Frente hacia ZI



Frente hacia el DPMT



Frente desde Orilla a ZSP

ZONIFICACIÓN PARA LA GESTIÓN DE LA ZSP DE ANDALUCÍA

FICHA DE PERFIL

Isla Cristina_37

Islantilla

Huelva

ISLA CRISTINA

Escenario 11

Áreas Urbanas con Frentes Residenciales Ordenados

DPMT Muy Sensible



Extensión de la ZSP (m):	100	Perspectiva desde el DPMT a la ZSP:	Frontal
Clasificación suelo ZSP:	Urbanizable no pro	Figura Protección:	Sin Figura de Protección
Zona Servidumbre Tránsit	Practicable	Accesibilidad:	Antrópico
Deslinde:	C-530-HU	Hito:	

Edificaciones en ZI Uso Residencial, Uso hotelero, Uso hostelero

Infraestructuras en Z Estacionamiento, Viario, Infraestructura urbana

Edificaciones en ZSP Otros (Centro Comercial)

Infraestructuras en ZSP Estacionamiento, Viario, Otros (Banderas, Terrazas de restaurantes), Infraestructura ur

Cerramientos en ZSP Entre edificacione

Cultivos en ZSP

Equipamientos deportivos en ZSP Oasis (palmeras), Piscina

ZSP/DPMT
Fauna

Vegetación Matorral, Vegetación de dunas, Reforestación, Vegetación ornamental y de jardín

Recursos Recurso natural, Recurso territorial o paisajístico

Resíduos

Tipo de DPMT: Playa, Dunas

Equipamientos en DPMT: Duchas, Papeleras, Carteles informativos, Contenedores, Cruz Roja, Iluminación, Parque de juegos

Ocupación del DPMT Equipamientos. Paseo marítimo



Frente hacia ZI



Frente hacia el DPMT



Frente desde Orilla a ZSP

ZONIFICACIÓN PARA LA GESTIÓN DE LA ZSP DE ANDALUCÍA

FICHA DE PERFIL

Isla Cristina_38

Paseo del Cantil

Huelva

ISLA CRISTINA

Escenario 13

Áreas Urbanas e Industriales Consolidadas

DPMT Muy Sensible



Extensión de la ZSP (m):	20	Perspectiva desde el DPMT a la ZSP:	Media
Clasificación suelo ZSP:	Urbanizable progra	Figura Protección:	Sin Figura de Protección
Zona Servidumbre Tránsit	Practicable	Accesibilidad:	Antrópico
Deslinda:	Puerto de Isla Cristi	Hito:	

Edificaciones en ZI Uso Residencial

Infraestructuras en Z Infraestructura urbana

Edificaciones en ZSP Uso Residencial

Infraestructuras en ZSP Paseo marítimo

Cerramientos en ZSP Entre edificacione

Cultivos en ZSP

Equipamientos deportivos en ZSP

	ZSP/DPMT	
Fauna	<input type="checkbox"/> <input type="checkbox"/>	
Vegetación	<input type="checkbox"/> <input type="checkbox"/>	
Recursos	<input type="checkbox"/> <input checked="" type="checkbox"/>	Recurso natural
Resíduos	<input type="checkbox"/> <input type="checkbox"/>	

Tipo de DPMT: Playa, Marismas

Equipamientos en DPMT:

Ocupación del DPMT



Frente hacia ZI



Frente hacia el DPMT



Vista de la ZSP

Lepe

Volver al índice

ZONIFICACIÓN PARA LA GESTIÓN DE LA ZSP DE ANDALUCÍA

FICHA DE PERFIL

Lepe_01

Casas de pescadores (La Antilla)

Huelva

LEPE

Escenario 12

Áreas Urbanas con Frentes Residenciales Ordenados

DPMT Sensible



Extensión de la ZSP (m):	20	Perspectiva desde el DPMT a la ZSP:	Media
Clasificación suelo ZSP:	Urbano consolidad	Figura Protección:	Sin Figura de Protección
Zona Servidumbre Tránsit	Ocupada	Accesibilidad:	Antrópico
Deslinde:	C-201/2-HU	Hito:	

Edificaciones en ZI Uso Residencial

Infraestructuras en Z Viario, Infraestructura urbana

Edificaciones en ZSP Uso Residencial

Infraestructuras en ZSP

Cerramientos en ZSP

Cultivos en ZSP

Equipamientos deportivos en ZSP Otros (Piscinas y zonas verdes en la ZSP del tramo homogéneo colindante)

ZSP/DPMT

Fauna Aves marinas, Aves limnícolas

Vegetación Árboles

Recursos Recurso natural, Recurso cultural, Recurso territorial o paisajístico

Resíduos Resíduos orgánicos

Tipo de DPMT: Playa

Equipamientos en DPMT: Duchas, Papeleras, Accesos, Iluminación, Otros (Bancos)

Ocupación del DPMT Equipamientos. Paseo marítimo, tienda de alquiler de material acuático



Frente hacia ZI



Frente hacia el DPMT



Frente desde Orilla a ZSP

ZONIFICACIÓN PARA LA GESTIÓN DE LA ZSP DE ANDALUCÍA

FICHA DE PERFIL

Lepe_02

La Antilla

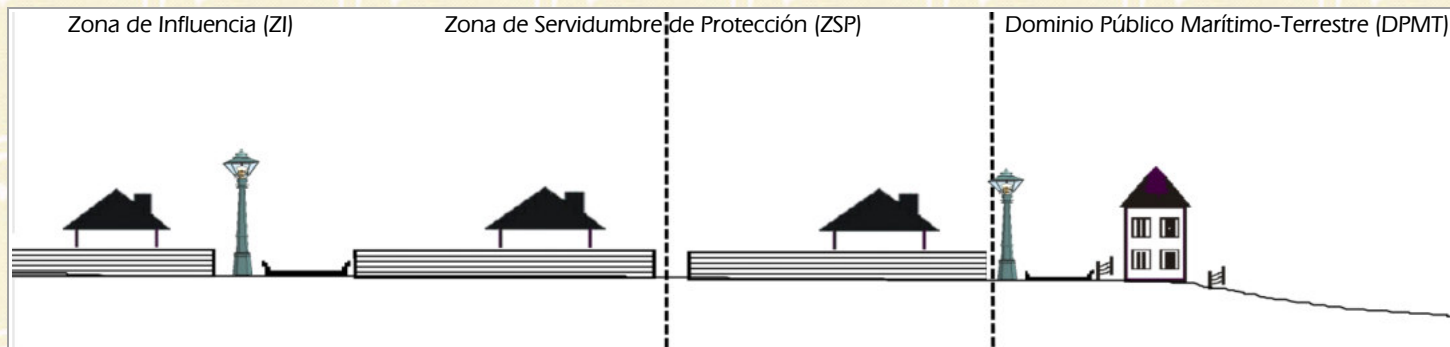
Huelva

LEPE

Escenario 12

Áreas Urbanas con Frentes Residenciales Ordenados

DPMT Sensible



Extensión de la ZSP (m):	20	Perspectiva desde el DPMT a la ZSP:	Frontal
Clasificación suelo ZSP:	Urbano consolidad	Figura Protección:	Sin Figura de Protección
Zona Servidumbre Tránsit	Ocupada	Accesibilidad:	Antrópico
Deslinde:	C-201/2-HU	Hito:	

Edificaciones en ZI Uso Residencial

Infraestructuras en Z Viario, Tendido eléctrico, Infraestructura urbana

Edificaciones en ZSP Uso Residencial

Infraestructuras en ZSP Viario, Tendido eléctrico, Otros (Saneamiento, tendido de telefonía), Infraestructura urb

Cerramientos en ZSP Entre edificacióne

Cultivos en ZSP

Equipamientos deportivos en ZSP

ZSP/DPMT

Fauna

Vegetación Árboles, Vegetación ornamental y de jardín

Recursos Recurso territorial o paisajístico

Resíduos Vertidos

Tipo de DPMT: Playa

Equipamientos en DPMT: Duchas, Papeleras, Carteles informativos, Aseos-Vestuarios, Cruz Roja, Accesos, Otros (Bancos)

Ocupación del DPMT Equipamientos. Edificaciones residenciales, infraestructura de saneamiento



Frente hacia ZI



Frente hacia el DPMT



Frente desde Orilla a ZSP

ZONIFICACIÓN PARA LA GESTIÓN DE LA ZSP DE ANDALUCÍA

FICHA DE PERFIL

Lepe_03

Inicio de la Flecha del Rompido

Huelva

LEPE

Escenario 3

Áreas Naturales de Calidad Ambiental

DPMT Muy Sensible



Extensión de la ZSP (m):	100	Perspectiva desde el DPMT a la ZSP:	Media
Clasificación suelo ZSP:	Urbanizable	Figura Protección:	Sin Figura de Protección
Zona Servidumbre Tránsit	Practicable	Accesibilidad:	Natural
Deslinde:	C-201/2-HU	Hito:	

Edificaciones en ZI Uso Residencial

Infraestructuras en Z Viario, Infraestructura urbana

Edificaciones en ZSP

Infraestructuras en ZSP Viario

Cerramientos en ZSP Entre edificacione

Cultivos en ZSP

Equipamientos deportivos en ZSP

ZSP/DPMT

Fauna Aves marinas, Aves terrestres, Mamíferos

Vegetación Árboles, Matorral, Herbáceas, Vegetación de dunas

Recursos Recurso natural

Resíduos Basuras

Tipo de DPMT: Playa, Dunas

Equipamientos en DPMT: Pasarela

Ocupación del DPMT Equipamientos



Frente hacia ZI



Frente hacia el DPMT



Frente desde Orilla a ZSP

ZONIFICACIÓN PARA LA GESTIÓN DE LA ZSP DE ANDALUCÍA

FICHA DE PERFIL

Lepe_04

Flecha del Rompido (Marismas del Catalán)

Huelva

LEPE

Escenario 1

Áreas Naturales de Elevada Calidad Ambiental

DPMT Muy Sensible



Extensión de la ZSP (m):	100	Perspectiva desde el DPMT a la ZSP:	Frontal
Clasificación suelo ZSP:	No urbanizable	Figura Protección:	Sin Figura de Protección
Zona Servidumbre Tránsit	Practicable	Accesibilidad:	Natural
Deslinde:	C-201/2-HU	Hito:	

Edificaciones en ZI

Infraestructuras en Z

Edificaciones en ZSP

Infraestructuras en ZSP Viario

Cerramientos en ZSP

Cultivos en ZSP

Equipamientos deportivos en ZSP

ZSP/DPMT

Fauna

Vegetación Matorral, Vegetación de marisma, Vegetación de dunas

Recursos Recurso natural

Resíduos Basuras

Tipo de DPMT: Playa, Dunas

Equipamientos en DPMT: Pasarela

Ocupación del DPMT Equipamientos



Frente hacia ZI



Frente hacia el DPMT



Derecha hacia el DPMT

ZONIFICACIÓN PARA LA GESTIÓN DE LA ZSP DE ANDALUCÍA

FICHA DE PERFIL

Lepe_06

Camping Antilla

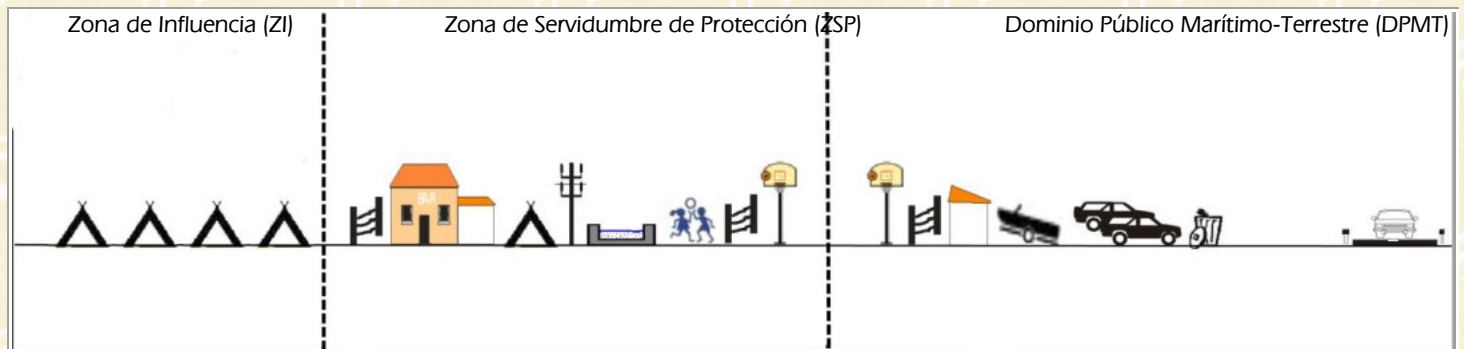
Huelva

LEPE

Escenario 5

Áreas Rurales con Usos Agropecuarios tradicionales

DPMT Muy Sensible



Extensión de la ZSP (m):	100	Perspectiva desde el DPMT a la ZSP:	Frontal
Clasificación suelo ZSP:	No urbanizable	Figura Protección:	Sin Figura de Protección
Zona Servidumbre Tránsito	Impracticable	Accesibilidad:	Antrópico
Deslinde:	DES01/06/21/0007	Hito:	Entre L46 y L47

Edificaciones en ZI Uso hotelero

Infraestructuras en Z

Edificaciones en ZSP Uso hotelero, Uso hostelero, Otros (Caseta)

Infraestructuras en ZSP Viario, Tendido eléctrico, Iluminación

Cerramientos en ZSP Entre parcela

Cultivos en ZSP

Equipamientos deportivos en ZSP Equipamiento infantil, Pista deportiva, Piscina

ZSP/DPMT

Fauna

Vegetación Herbáceas, Vegetación de marisma, Vegetación ornamental y de jardín


Recursos

Resíduos Basuras, Otros

Tipo de DPMT: Marismas

Equipamientos en DPMT: Equipamientos deportivos, Iluminación, Parking

Ocupación del DPMT Equipamientos. Carretera (A-5055), cerramiento que atraviesa el DPMT, embarcaciones abando



Frente hacia ZI



Frente hacia el DPMT



Derecha hacia el DPMT

ZONIFICACIÓN PARA LA GESTIÓN DE LA ZSP DE ANDALUCÍA

FICHA DE PERFIL

Lepe_07

Sector La Bella Sur

Huelva

LEPE

Escenario 10

Áreas Rururbanas

DPMT Sensible



Extensión de la ZSP (m):	100	Perspectiva desde el DPMT a la ZSP:	Frontal
Clasificación suelo ZSP:	No urbanizable	Figura Protección:	Sin Figura de Protección
Zona Servidumbre Tránsit	Practicable	Accesibilidad:	Antrópico
Deslinde:	DES01/06/21/0007	Hito:	Entre L33 y L34

Edificaciones en ZI

Infraestructuras en Z

- Edificaciones en ZSP Uso Residencial
- Infraestructuras en ZSP Viario
- Cerramientos en ZSP Entre parcela
- Cultivos en ZSP Hortícolas
- Equipamientos deportivos en ZSP Piscina

ZSP/DPMT

Fauna Equinos

Vegetación Árboles, Vegetación de marisma, Pinar litoral, Vegetación ornamental y de jardín, Especies crasas

Recursos

Resíduos

Tipo de DPMT: Marismas

Equipamientos en DPMT:

Ocupación del DPMT Carretera A-5055



Frente hacia ZI



Frente hacia el DPMT



Perspectiva de la ZSP

ZONIFICACIÓN PARA LA GESTIÓN DE LA ZSP DE ANDALUCÍA

FICHA DE PERFIL

Lepe_08

Puerto EL Terrón

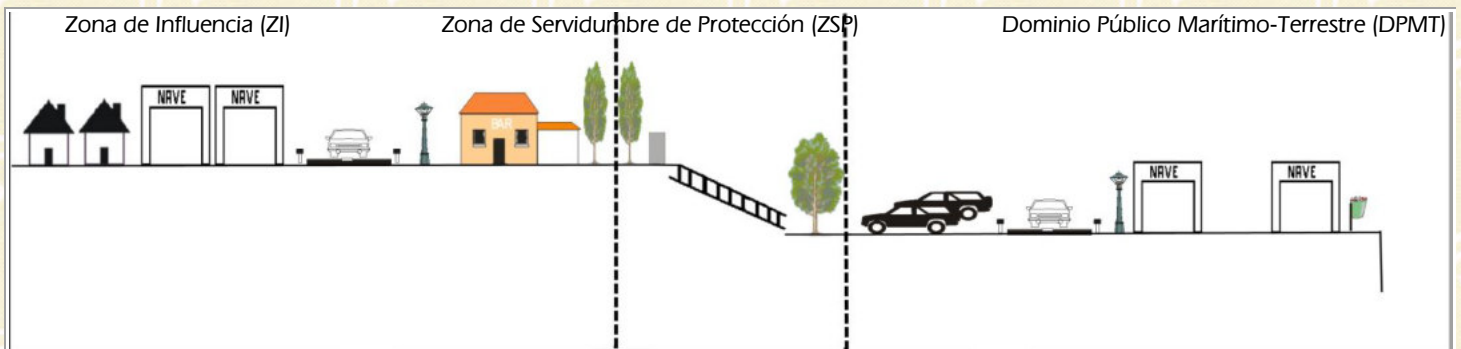
Huelva

LEPE

Escenario 14

Áreas Urbanas e Industriales Consolidadas

DPMT Sensible



Extensión de la ZSP (m):	5	Perspectiva desde el DPMT a la ZSP:	Frontal
Clasificación suelo ZSP:	Urbano consolidado	Figura Protección:	Sin Figura de Protección
Zona Servidumbre Tránsito	Practicable	Accesibilidad:	Antrópico
Deslinde:	DES01/06/21/0006	Hito:	Entre L32 y L33

Edificaciones en ZI Uso Residencial, Uso hostelero, Uso industrial

Infraestructuras en Z Viario

- Edificaciones en ZSP
- Infraestructuras en ZSP
- Cerramientos en ZSP Entre parcela
- Cultivos en ZSP
- Equipamientos deportivos en ZSP

- ZSP/DPMT
- Fauna
 - Vegetación Vegetación ornamental y de jardín
 - Recursos Recurso natural
 - Residuos Basuras, Otros

Tipo de DPMT: DPMT completamente transformado

Equipamientos en DPMT: Papeleras, Iluminación, Parking, Otros (Bancos)

Ocupación del DPMT Equipamientos. Naves, calles



Frente hacia ZI



Frente hacia el DPMT



Frente desde Orilla a ZSP

ZONIFICACIÓN PARA LA GESTIÓN DE LA ZSP DE ANDALUCÍA

FICHA DE PERFIL

Lepe_09

Zorreras (Unidad catastral: Polígono 13, parcela 33)

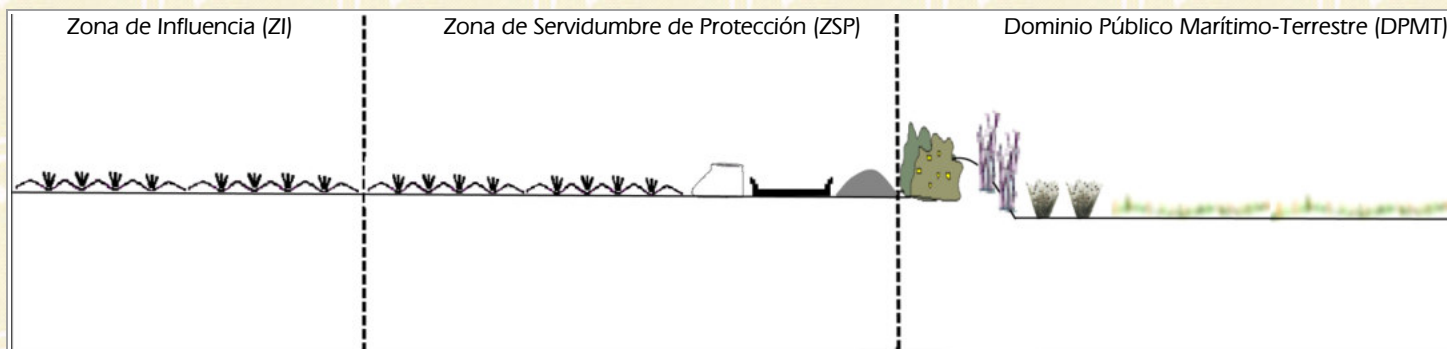
Huelva

LEPE

Escenario 6

Áreas Rurales con Usos Agropecuarios tradicionales

DPMT Sensible



Extensión de la ZSP (m):	100	Perspectiva desde el DPMT a la ZSP:	Media
Clasificación suelo ZSP:	No urbanizable	Figura Protección:	Sin Figura de Protección
Zona Servidumbre Tránsit	Practicable	Accesibilidad:	Sin accesibilidad
Deslinde:	DES01/06/21/0005	Hito:	L69

Edificaciones en ZI

Infraestructuras en Z

Edificaciones en ZSP

Infraestructuras en ZSP Viario

Cerramientos en ZSP

Cultivos en ZSP Cítricos, Frutales

Equipamientos deportivos en ZSP

ZSP/DPMT

Fauna

Vegetación Árboles, Herbáceas, Vegetación de ribera

Recursos

Resíduos Otros

Tipo de DPMT: Marismas

Equipamientos en DPMT:

Ocupación del DPMT



Frente hacia ZI



Frente hacia el DPMT



Vista de la ZSP

ZONIFICACIÓN PARA LA GESTIÓN DE LA ZSP DE ANDALUCÍA

FICHA DE PERFIL

Lepe_10

Final de la carretera del molino (Unidad catastral: Polígono 10, parcela 112)

Huelva

LEPE

Escenario 5

Áreas Rurales con Usos Agropecuarios tradicionales

DPMT Muy Sensible



Extensión de la ZSP (m):	100	Perspectiva desde el DPMT a la ZSP:	Media
Clasificación suelo ZSP:	No urbanizable	Figura Protección:	Sin Figura de Protección
Zona Servidumbre Tránsit	Practicable	Accesibilidad:	Natural
Deslinde:	DES01/06/21/0004	Hito:	Entre L151 y L152

Edificaciones en ZI

Infraestructuras en Z

Edificaciones en ZSP Uso Residencial, Invernaderos

Infraestructuras en ZSP Viario

Cerramientos en ZSP Entre parcela

Cultivos en ZSP Frutales

Equipamientos deportivos en ZSP

ZSP/DPMT

Fauna

Vegetación Árboles, Herbáceas, Vegetación de marisma, Especies crasas

Recursos

Resíduos Otros

Tipo de DPMT: Marismas

Equipamientos en DPMT: Otros (Tendido eléctrico)

Ocupación del DPMT Tendido eléctrico



Frente hacia ZI



Frente hacia el DPMT



Derecha hacia el DPMT

ZONIFICACIÓN PARA LA GESTIÓN DE LA ZSP DE ANDALUCÍA

FICHA DE PERFIL

Lepe_11

La dehesa del peral (Unidad catastral: Polígono 10, parcela 13)

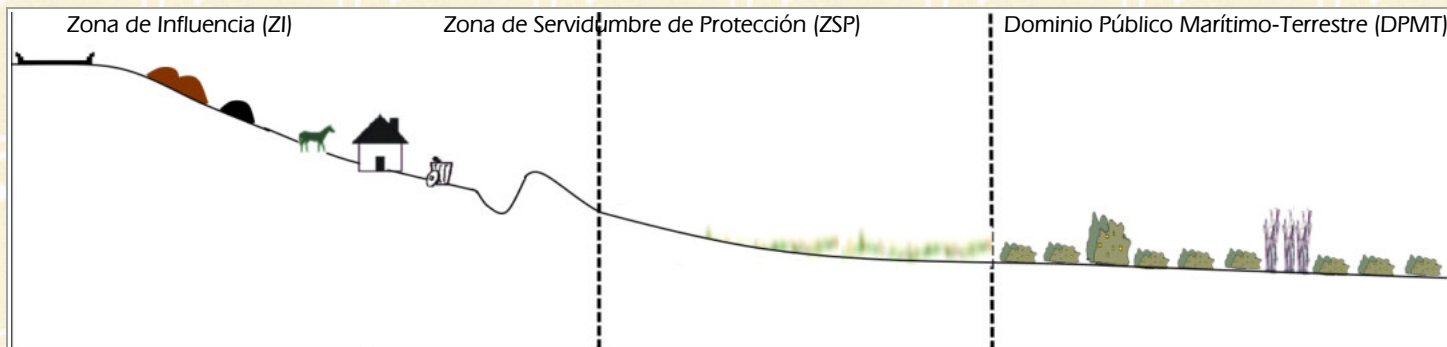
Huelva

LEPE

Escenario 5

Áreas Rurales con Usos Agropecuarios tradicionales

DPMT Muy Sensible



Extensión de la ZSP (m):	100	Perspectiva desde el DPMT a la ZSP:	Profunda
Clasificación suelo ZSP:	No urbanizable	Figura Protección:	Sin Figura de Protección
Zona Servidumbre Tránsit	Practicable	Accesibilidad:	Natural
Deslinde:	DES01/06/21/0004	Hito:	L60

Edificaciones en ZI Uso Residencial, Uso agropecuario

Infraestructuras en Z Viario

Edificaciones en ZSP

Infraestructuras en ZSP

Cerramientos en ZSP

Cultivos en ZSP Cítricos

Equipamientos deportivos en ZSP

Fauna

Vegetación Árboles, Herbáceas, Vegetación de marisma

Recursos

Resíduos

Tipo de DPMT: Marismas

Equipamientos en DPMT:

Ocupación del DPMT



Frente hacia ZI



Frente hacia el DPMT



Derecha hacia el DPMT

ZONIFICACIÓN PARA LA GESTIÓN DE LA ZSP DE ANDALUCÍA

FICHA DE PERFIL

Lepe_12

Dehesa del Alcornocal (Unidad catastral Polígono 10, parcela 11)

Huelva

LEPE

Escenario 5

Áreas Rurales con Usos Agropecuarios tradicionales

DPMT Muy Sensible



Extensión de la ZSP (m):	100	Perspectiva desde el DPMT a la ZSP:	Profunda
Clasificación suelo ZSP:	No urbanizable	Figura Protección:	Sin Figura de Protección
Zona Servidumbre Tránsit	Practicable	Accesibilidad:	Antrópico
Deslinde:	DES01/06/21/0004	Hito:	L48

Edificaciones en ZI

Infraestructuras en Z Viario

Edificaciones en ZSP

Infraestructuras en ZSP Viario

Cerramientos en ZSP

Cultivos en ZSP Cítricos

Equipamientos deportivos en ZSP

ZSP/DPMT

Fauna

Vegetación Herbáceas, Vegetación de marisma, Especies crasas

Recursos

Resíduos Otros

Tipo de DPMT: Marismas

Equipamientos en DPMT:

Ocupación del DPMT



Frente hacia ZI



Frente hacia el DPMT



Derecha hacia el DPMT

ZONIFICACIÓN PARA LA GESTIÓN DE LA ZSP DE ANDALUCÍA

FICHA DE PERFIL

Lepe_13

Hotel La Barca

Huelva

LEPE

Escenario 11

Áreas Urbanas con Frentes Residenciales Ordenados

DPMT Muy Sensible



Extensión de la ZSP (m):	20	Perspectiva desde el DPMT a la ZSP:	Media
Clasificación suelo ZSP:	Urbano no consoli	Figura Protección:	Sin Figura de Protección
Zona Servidumbre Tránsit	Ocupada	Accesibilidad:	Sin accesibilidad
Deslinde:	DES01/06/21/0004	Hito:	Entre L6 y L7

Edificaciones en ZI

Infraestructuras en Z Viario

Edificaciones en ZSP Otros (Caseta de aseos)

Infraestructuras en ZSP Iluminación

Cerramientos en ZSP Entre edificacione

Cultivos en ZSP

Equipamientos deportivos en ZSP Pista deportiva, Piscina

ZSP/DPMT

Fauna

Vegetación Árboles, Matorral

Recursos

Resíduos Basuras, Resíduos orgánicos

Tipo de DPMT: Ribera fluvial

Equipamientos en DPMT:

Ocupación del DPMT



Frente hacia ZI



Frente hacia el DPMT



Derecha hacia el DPMT

ZONIFICACIÓN PARA LA GESTIÓN DE LA ZSP DE ANDALUCÍA

FICHA DE PERFIL

Lepe_14

El Vado (Unidad catastral: Polígono 7 parcela 112)


Huelva

LEPE

Escenario 7

Áreas Rurales con Usos Agropecuarios Intensivos

DPMT Muy Sensible



Extensión de la ZSP (m):	100	Perspectiva desde el DPMT a la ZSP:	Frontal
Clasificación suelo ZSP:	No urbanizable	Figura Protección:	Sin Figura de Protección
Zona Servidumbre Tránsit	Practicable	Accesibilidad:	Natural
Deslinde:	DES01/06/21/0001	Hito:	Entre L82 y L83

Edificaciones en ZI

Infraestructuras en Z Viario

Edificaciones en ZSP Invernaderos

Infraestructuras en ZSP Viario

Cerramientos en ZSP

Cultivos en ZSP Sin determinar

Equipamientos deportivos en ZSP

ZSP/DPMT

Fauna

Vegetación Árboles, Matorral, Herbáceas, Vegetación de marisma

Recursos

Resíduos

Tipo de DPMT: Marismas

Equipamientos en DPMT:

Ocupación del DPMT



Frente hacia ZI



Frente hacia el DPMT



Vista de la ZSP

ZONIFICACIÓN PARA LA GESTIÓN DE LA ZSP DE ANDALUCÍA

FICHA DE PERFIL

Lepe_15

Vía Verde del Litoral-Lepe

Huelva

LEPE

Escenario 5

Áreas Rurales con Usos Agropecuarios tradicionales

DPMT Muy Sensible



Extensión de la ZSP (m):	100	Perspectiva desde el DPMT a la ZSP:	Profunda
Clasificación suelo ZSP:	No urbanizable	Figura Protección:	Sin Figura de Protección
Zona Servidumbre Tránsit	Practicable	Accesibilidad:	Natural
Deslinde:	DES01/06/21/0001	Hito:	Entre L68 y L69

Edificaciones en ZI Uso Residencial

Infraestructuras en Z Viario

Edificaciones en ZSP

Infraestructuras en ZSP Viario, Tendido eléctrico

Cerramientos en ZSP

Cultivos en ZSP Cítricos

Equipamientos deportivos en ZSP

Fauna

Vegetación Árboles, Matorral, Vegetación de marisma, Especies crasas

Recursos

Resíduos

Tipo de DPMT: Marismas

Equipamientos en DPMT: Otros (Tendido eléctrico)

Ocupación del DPMT Tendido eléctrico



Frente hacia ZI



Frente hacia el DPMT



Derecha hacia el DPMT

ZONIFICACIÓN PARA LA GESTIÓN DE LA ZSP DE ANDALUCÍA

FICHA DE PERFIL

Lepe_16

Puente de la Taviroma. Vía Verde del Litoral

Huelva

LEPE

Escenario 1

Áreas Naturales de Elevada Calidad Ambiental

DPMT Muy Sensible



Extensión de la ZSP (m):	100	Perspectiva desde el DPMT a la ZSP:	Frontal
Clasificación suelo ZSP:	No urbanizable	Figura Protección:	Sin Figura de Protección
Zona Servidumbre Tránsit	Impracticable	Accesibilidad:	Natural
Deslinde:	DES01/06/21/0001	Hito:	L33

Edificaciones en ZI

Infraestructuras en Z Viario

Edificaciones en ZSP Uso Residencial

Infraestructuras en ZSP Viario

Cerramientos en ZSP Entre parcela

Cultivos en ZSP

Equipamientos deportivos en ZSP

ZSP/DPMT

Fauna

Vegetación Árboles, Matorral, Vegetación de marisma

Recursos

Resíduos Escombros

Tipo de DPMT: Marismas

Equipamientos en DPMT: Carteles informativos

Ocupación del DPMT Equipamientos. Puente del antiguo ferrocarril



Frente hacia ZI



Frente hacia el DPMT



Derecha hacia el DPMT

ZONIFICACIÓN PARA LA GESTIÓN DE LA ZSP DE ANDALUCÍA

FICHA DE PERFIL

Lepe_17

Lado derecho de la presa de Los Machos


Huelva

LEPE

Escenario 1

Áreas Naturales de Elevada Calidad Ambiental

DPMT Muy Sensible



Extensión de la ZSP (m):	100	Perspectiva desde el DPMT a la ZSP:	Frontal
Clasificación suelo ZSP:	No urbanizable	Figura Protección:	Sin Figura de Protección
Zona Servidumbre Tránsit	Impracticable	Accesibilidad:	Natural
Deslinde:	DES01/06/21/0001	Hito:	Entre L1 y L2

Edificaciones en ZI Otros (Estación eléctrica)

Infraestructuras en Z

Edificaciones en ZSP

Infraestructuras en ZSP Viario

Cerramientos en ZSP Entre parcela

Cultivos en ZSP

Equipamientos deportivos en ZSP

ZSP/DPMT

Fauna

Vegetación Árboles, Matorral, Vegetación de ribera


Recursos

Resíduos

Tipo de DPMT: Ribera fluvial

Equipamientos en DPMT:

Ocupación del DPMT



Frente hacia ZI



Frente hacia el DPMT



Derecha hacia el DPMT

Lucena del Puerto

[Volver al índice](#)

ZONIFICACIÓN PARA LA GESTIÓN DE LA ZSP DE ANDALUCÍA

FICHA DE PERFIL

Lucena del Puerto_01

Camping Doñana

Huelva

LUCENA DEL PUERTO

Escenario 1

Áreas Naturales de Elevada Calidad Ambiental

DPMT Muy Sensible



Extensión de la ZSP (m):	100	Perspectiva desde el DPMT a la ZSP:	Frontal
Clasificación suelo ZSP:	Pendiente de CON	Figura Protección:	Parque Natural
Zona Servidumbre Tránsit	Practicable	Accesibilidad:	Antrópico
Deslinde:	DL-29-HU	Hito:	

Edificaciones en ZI Uso hotelero, Otros (Tiendas y cafeterías del camping)

Infraestructuras en Z Viario, Tendido eléctrico, Otros (Extintores), Iluminación

Edificaciones en ZSP Uso hotelero

Infraestructuras en ZSP Estacionamiento, Viario, Otros (Instalaciones de agua y de electricidad), Iluminación

Cerramientos en ZSP Entre parcela

Cultivos en ZSP

Equipamientos deportivos en ZSP

ZSP/DPMT

Fauna Animales domésticos

Vegetación Árboles, Matorral, Herbáceas, Vegetación ornamental y de jardín

Recursos Recurso natural, Recurso cultural, Recurso territorial o paisajístico

Resíduos Basuras

Tipo de DPMT: Playa, Acantilado

Equipamientos en DPMT: Contenedores, Accesos, Equipamientos deportivos, Chiringuitos, Iluminación, Parking, Parque de jue

Ocupación del DPMT Equipamientos. Bungalows del camping



Frente hacia ZI



Frente hacia el DPMT



Frente desde Orilla a ZSP

Moguer

[Volver al índice](#)

ZONIFICACIÓN PARA LA GESTIÓN DE LA ZSP DE ANDALUCÍA

FICHA DE PERFIL

Moguer_01

La Isla


Huelva

MOGUER

Escenario 5

Áreas Rurales con Usos Agropecuarios tradicionales

DPMT Muy Sensible



Extensión de la ZSP (m):	100	Perspectiva desde el DPMT a la ZSP:	Profunda
Clasificación suelo ZSP:	No urbanizable	Figura Protección:	Sin Figura de Protección
Zona Servidumbre Tránsit	Practicable	Accesibilidad:	Natural
Deslinde:	DL-58-HU	Hito:	Entre M-70 y M-65

Edificaciones en ZI

Infraestructuras en Z

Edificaciones en ZSP

Infraestructuras en ZSP

Cerramientos en ZSP

Cultivos en ZSP

Equipamientos deportivos en ZSP

ZSP/DPMT

Fauna

Vegetación Árboles, Herbáceas, Vegetación de ribera, Pastizal

Recursos Recurso natural

Resíduos Vertidos

Tipo de DPMT: Ribera fluvial

Equipamientos en DPMT:

Ocupación del DPMT



Frente hacia ZI



Frente hacia el DPMT



Derecha hacia el DPMT

ZONIFICACIÓN PARA LA GESTIÓN DE LA ZSP DE ANDALUCÍA

FICHA DE PERFIL

Moguer_02

Arroyo de Vlabuena

Huelva

MOGUER

Escenario 5

Áreas Rurales con Usos Agropecuarios tradicionales

DPMT Muy Sensible



Extensión de la ZSP (m):	100	Perspectiva desde el DPMT a la ZSP:	Media
Clasificación suelo ZSP:	No urbanizable	Figura Protección:	Sin Figura de Protección
Zona Servidumbre Tránsit	Practicable	Accesibilidad:	Natural
Deslinde:	DL-58-HU	Hito:	Entre M-35 y M-40

Edificaciones en ZI Uso Residencial, Uso agropecuario

Infraestructuras en Z Viario, Tendido eléctrico

Edificaciones en ZSP Uso agropecuario

Infraestructuras en ZSP Viario

Cerramientos en ZSP Entre parcela

Cultivos en ZSP Cereales, Sin determinar

Equipamientos deportivos en ZSP

ZSP/DPMT
Fauna

Vegetación Árboles, Matorral, Herbáceas, Vegetación de ribera, Pastizal

Recursos Recurso natural

Resíduos

Tipo de DPMT: Ribera fluvial

Equipamientos en DPMT:

Ocupación del DPMT



Frente hacia ZI



Frente hacia el DPMT



Perspectiva de la ZSP

Moguer_03

La Jara


Huelva

MOGUER

Escenario 5

Áreas Rurales con Usos Agropecuarios tradicionales

DPMT Muy Sensible



Extensión de la ZSP (m):	100	Perspectiva desde el DPMT a la ZSP:	Frontal
Clasificación suelo ZSP:	Urbano	Figura Protección:	Sin Figura de Protección
Zona Servidumbre Tránsit	Practicable	Accesibilidad:	Natural
Deslinde:	DL-59-HU	Hito:	M-80

Edificaciones en ZI Uso industrial

Infraestructuras en Z Infraestructura urbana, Iluminación

Edificaciones en ZSP Uso industrial

Infraestructuras en ZSP Viario, Infraestructura urbana, Iluminación

Cerramientos en ZSP

Cultivos en ZSP

Equipamientos deportivos en ZSP

ZSP/DPMT

Fauna

Vegetación Árboles, Matorral, Herbáceas, Vegetación de marisma, Pastizal, Vegetación ornamental y de jardín

Recursos Recurso natural, Recurso territorial o paisajístico

Resíduos

Tipo de DPMT: Marismas

Equipamientos en DPMT:

Ocupación del DPMT Carreteras, Vía Pecuaria y tendido eléctrico



Frente hacia ZI



Frente hacia el DPMT



Perspectiva de la ZSP

Moguer_04

La Pila

Huelva

MOGUER

Escenario 6

Áreas Rurales con Usos Agropecuarios tradicionales

DPMT Sensible



Extensión de la ZSP (m):	100	Perspectiva desde el DPMT a la ZSP:	Media
Clasificación suelo ZSP:	No urbanizable	Figura Protección:	Sin Figura de Protección
Zona Servidumbre Tránsit	Practicable	Accesibilidad:	Antrópico
Deslinde:	DL-59-HU	Hito:	Entre M-60 y M-65

Edificaciones en ZI Uso Residencial, Uso agropecuario

Infraestructuras en Z Viario, Tendido eléctrico

Edificaciones en ZSP Uso agropecuario

Infraestructuras en ZSP Viario, Tendido eléctrico, Otros (Balsa de regadío)

Cerramientos en ZSP Entre parcela

Cultivos en ZSP Sin determinar

Equipamientos deportivos en ZSP

ZSP/DPMT

Fauna Aves terrestres

Vegetación Árboles, Matorral, Herbáceas, Vegetación de marisma, Pastizal

Recursos Recurso natural

Resíduos Basuras, Escombros, Resíduos orgánicos

Tipo de DPMT: Marismas

Equipamientos en DPMT:

Ocupación del DPMT Carretera (coincide con la Vía Pecuaria Vereda de la Senda de la Marisma) y tubería de agua en



Frente hacia ZI



Frente hacia el DPMT



Frente desde Orilla a ZSP

ZONIFICACIÓN PARA LA GESTIÓN DE LA ZSP DE ANDALUCÍA

FICHA DE PERFIL

Moguer_05

Cerca del muelle de la Ribera

Huelva

MOGUER

Escenario 5

Áreas Rurales con Usos Agropecuarios tradicionales

DPMT Muy Sensible



Extensión de la ZSP (m):	100	Perspectiva desde el DPMT a la ZSP:	Profunda
Clasificación suelo ZSP:	No urbanizable	Figura Protección:	Sin Figura de Protección
Zona Servidumbre Tránsit	Practicable	Accesibilidad:	Antrópico
Deslinde:	DL-59-HU	Hito:	Entre el M-35 y el M-40

Edificaciones en ZI Uso Residencial, Uso agropecuario

Infraestructuras en Z Viario

Edificaciones en ZSP Uso agropecuario

Infraestructuras en ZSP Viario

Cerramientos en ZSP Entre parcela

Cultivos en ZSP Hortícolas

Equipamientos deportivos en ZSP

ZSP/DPMT

Fauna Equinos

Vegetación Árboles, Matorral, Vegetación de marisma, Pastizal

Recursos Recurso natural

Resíduos Basuras, Escombros, Vertidos

Tipo de DPMT: Marismas

Equipamientos en DPMT:

Ocupación del DPMT Tendido eléctrico, tubería de agua enterrada, instalaciones agropecuarias y huerto



Frente hacia ZI



Frente hacia el DPMT



Vista de la ZST

Moguer_06

Muelle de la Ribera


Huelva

MOGUER

Escenario 5

Áreas Rurales con Usos Agropecuarios tradicionales

DPMT Muy Sensible



Extensión de la ZSP (m):	100	Perspectiva desde el DPMT a la ZSP:	Frontal
Clasificación suelo ZSP:	No urbanizable	Figura Protección:	Sin Figura de Protección
Zona Servidumbre Tránsit	Practicable	Accesibilidad:	Antrópico
Deslinde:	DL-59-HU	Hito:	M-25

Edificaciones en ZI Uso Residencial, Uso agropecuario

Infraestructuras en Z Viario, Tendido eléctrico, Infraestructura urbana

Edificaciones en ZSP Uso agropecuario

Infraestructuras en ZSP Viario, Tendido eléctrico

Cerramientos en ZSP Entre parcela

Cultivos en ZSP Frutales, Hortícolas

Equipamientos deportivos en ZSP

ZSP/DPMT
Fauna Equinos

Vegetación Árboles, Herbáceas, Vegetación de marisma, Vegetación ornamental y de jardín

Recursos Recurso natural, Recurso cultural

Resíduos Basuras

Tipo de DPMT: Marismas

Equipamientos en DPMT: Carteles informativos, Iluminación, Otros (Embarcaderos, bancos del parque, monumento)

Ocupación del DPMT Equipamientos. Parque, instalaciones de ocio, campos de cultivo, carretera (coincide con La VP)



Frente hacia ZI



Frente hacia el DPMT



Frente desde Orilla a ZSP

Moguer_07

Depuradora de Moguer


Huelva

MOGUER

Escenario 5

Áreas Rurales con Usos Agropecuarios tradicionales

DPMT Muy Sensible



Extensión de la ZSP (m):	100	Perspectiva desde el DPMT a la ZSP:	Profunda
Clasificación suelo ZSP:	No urbanizable	Figura Protección:	Sin Figura de Protección
Zona Servidumbre Tránsit	Practicable	Accesibilidad:	Antrópico
Deslinde:	DL-59-HU	Hito:	Entre M-5 y M-10

Edificaciones en ZI Uso agropecuario

Infraestructuras en Z Viario, Tendido eléctrico

Edificaciones en ZSP Uso industrial

Infraestructuras en ZSP Viario, Tendido eléctrico, Otros (Pozos)

Cerramientos en ZSP

Cultivos en ZSP Cereales, Hortícolas

Equipamientos deportivos en ZSP

ZSP/DPMT
Fauna

Vegetación Árboles, Matorral, Herbáceas, Vegetación de marisma, Pastizal, Vegetación ornamental y de jardín


Recursos Recurso natural

Resíduos Vertidos, Resíduos orgánicos

Tipo de DPMT: Marismas

Equipamientos en DPMT:

Ocupación del DPMT Tubería de agua enterrada, cultivos de cereales, cerramientos



Frente hacia ZI



Frente desde Orilla a ZSP



Perspectiva de la ZSP

Moguer_08

Buenos Aires

Huelva

MOGUER

Escenario 3

Áreas Naturales de Calidad Ambiental

DPMT Muy Sensible



Extensión de la ZSP (m):	100	Perspectiva desde el DPMT a la ZSP:	Profunda
Clasificación suelo ZSP:	No urbanizable	Figura Protección:	Sin Figura de Protección
Zona Servidumbre Tránsit	Impracticable	Accesibilidad:	Antrópico
Deslinde:	DL-56-HU	Hito:	Entre M-25 y M-20

Edificaciones en ZI Uso agropecuario

Infraestructuras en Z Viario, Tendido eléctrico, Otros (Balsas de regadío)

Edificaciones en ZSP

Infraestructuras en ZSP Viario, Tendido eléctrico

Cerramientos en ZSP

Cultivos en ZSP Frutales

Equipamientos deportivos en ZSP

ZSP/DPMT
Fauna

Vegetación Matorral, Vegetación de ribera, Vegetación de marisma


Recursos Recurso natural, Recurso territorial o paisajístico

Resíduos

Tipo de DPMT: Marismas

Equipamientos en DPMT:

Ocupación del DPMT Vía pecuaria Vereda de la Senda de la Marisma y tendido eléctrico



Frente hacia ZI



Frente hacia el DPMT



Perspectiva de la ZSP

ZONIFICACIÓN PARA LA GESTIÓN DE LA ZSP DE ANDALUCÍA

FICHA DE PERFIL

Moguer_09

Valdemaría

Huelva

MOGUER

Escenario 3

Áreas Naturales de Calidad Ambiental

DPMT Muy Sensible



Extensión de la ZSP (m):	100	Perspectiva desde el DPMT a la ZSP:	Profunda
Clasificación suelo ZSP:	No urbanizable	Figura Protección:	Sin Figura de Protección
Zona Servidumbre Tránsit	Practicable	Accesibilidad:	Antrópico
Deslinde:	DL-56-HU	Hito:	Entre M-15 y M-10

Edificaciones en ZI Uso agropecuario

Infraestructuras en Z Viario, Otros (Instalaciones de regadío)

Edificaciones en ZSP

Infraestructuras en ZSP Viario, Tendido eléctrico

Cerramientos en ZSP

Cultivos en ZSP Sin determinar

Equipamientos deportivos en ZSP

ZSP/DPMT

Fauna Aves limnícolas

Vegetación Vegetación de ribera, Vegetación de marisma

Recursos Recurso natural, Recurso territorial o paisajístico

Resíduos

Tipo de DPMT: Marismas

Equipamientos en DPMT:

Ocupación del DPMT Anillo Hídrico de Huelva. Sendero con pasarela de madera. Tendido eléctrico.



Frente hacia ZI



Frente hacia el DPMT



Derecha hacia el DPMT

ZONIFICACIÓN PARA LA GESTIÓN DE LA ZSP DE ANDALUCÍA

FICHA DE PERFIL

Moguer_10

Malvinas sepes (Unidad catastral: polígono 35, parcela 17)

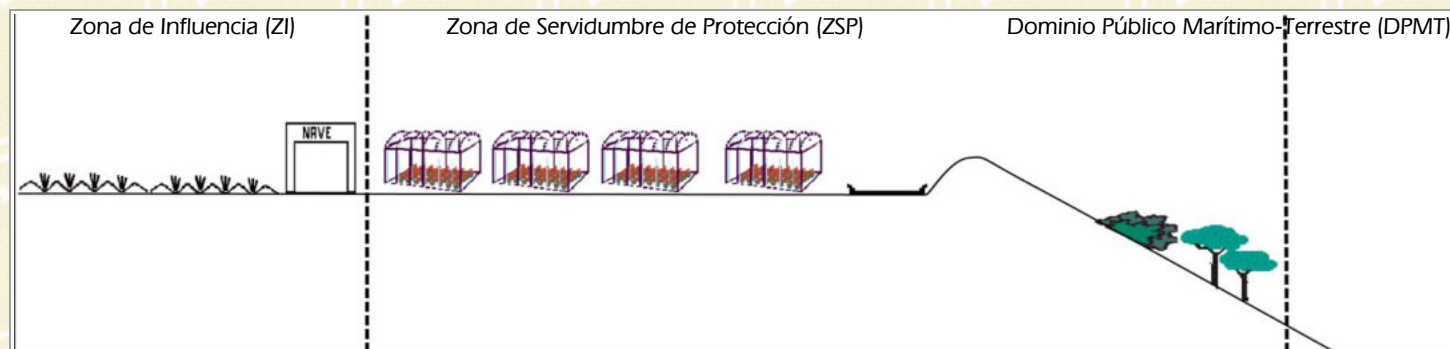
Huelva

MOGUER

Escenario 5

Áreas Rurales con Usos Agropecuarios tradicionales

DPMT Muy Sensible



Extensión de la ZSP (m):	100	Perspectiva desde el DPMT a la ZSP:	Profunda
Clasificación suelo ZSP:	No urbanizable	Figura Protección:	LIC
Zona Servidumbre Tránsit	Practicable	Accesibilidad:	Natural
Deslinde:	DL-22-HU	Hito:	M-50

Edificaciones en ZI Uso agropecuario

Infraestructuras en Z Viario

Edificaciones en ZSP Invernaderos

Infraestructuras en ZSP Viario

Cerramientos en ZSP

Cultivos en ZSP Sin determinar

Equipamientos deportivos en ZSP

ZSP/DPMT
Fauna Aves terrestres, Aves limnícolas

Vegetación Árboles, Matorral, Herbáceas

Recursos

Resíduos


Tipo de DPMT: Ribera fluvial

Equipamientos en DPMT:

Ocupación del DPMT



Frente hacia ZI



Frente hacia el DPMT



Vista de la ZSP

ZONIFICACIÓN PARA LA GESTIÓN DE LA ZSP DE ANDALUCÍA

FICHA DE PERFIL

Moguer_11

Malvinas sepes (Unidad catastral: polígono 35, parcela 1)

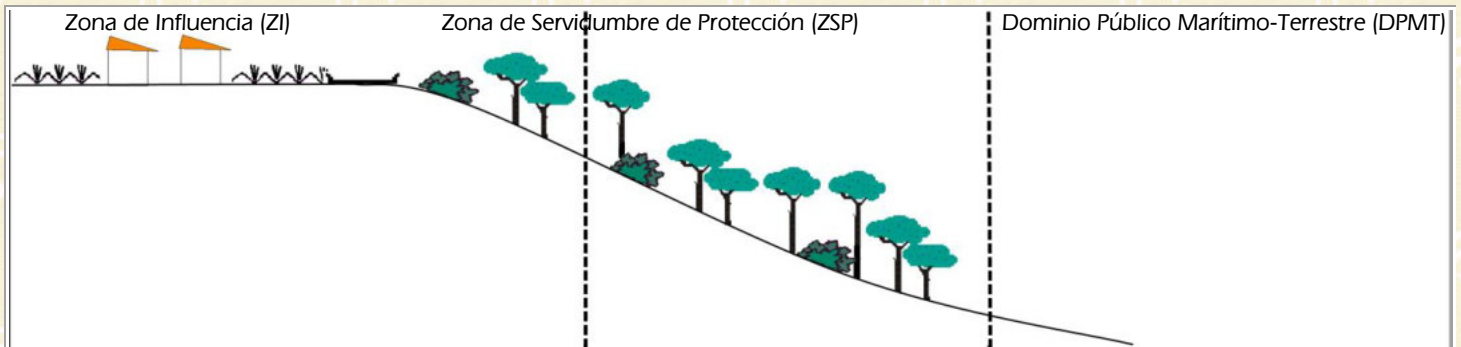
Huelva

MOGUER

Escenario 5

Áreas Rurales con Usos Agropecuarios tradicionales

DPMT Muy Sensible



Extensión de la ZSP (m):	100	Perspectiva desde el DPMT a la ZSP:	Media
Clasificación suelo ZSP:	No urbanizable	Figura Protección:	LIC
Zona Servidumbre Tránsit	Practicable	Accesibilidad:	Natural
Deslinde:	DL-22-HU	Hito:	M-69

Edificaciones en ZI Uso agropecuario

Infraestructuras en Z Viario

Edificaciones en ZSP

Infraestructuras en ZSP

Cerramientos en ZSP

Cultivos en ZSP

Equipamientos deportivos en ZSP

Fauna

Vegetación Árboles, Matorral, Pinar litoral

Recursos

Resíduos Basuras


Tipo de DPMT: Ribera fluvial

Equipamientos en DPMT:

Ocupación del DPMT



Frente hacia ZI



Frente hacia el DPMT



Perspectiva de la ZSP

ZONIFICACIÓN PARA LA GESTIÓN DE LA ZSP DE ANDALUCÍA

FICHA DE PERFIL

Moguer_12

Malvinas sepes (Unidad catastral: polígono 35, parcela 73)

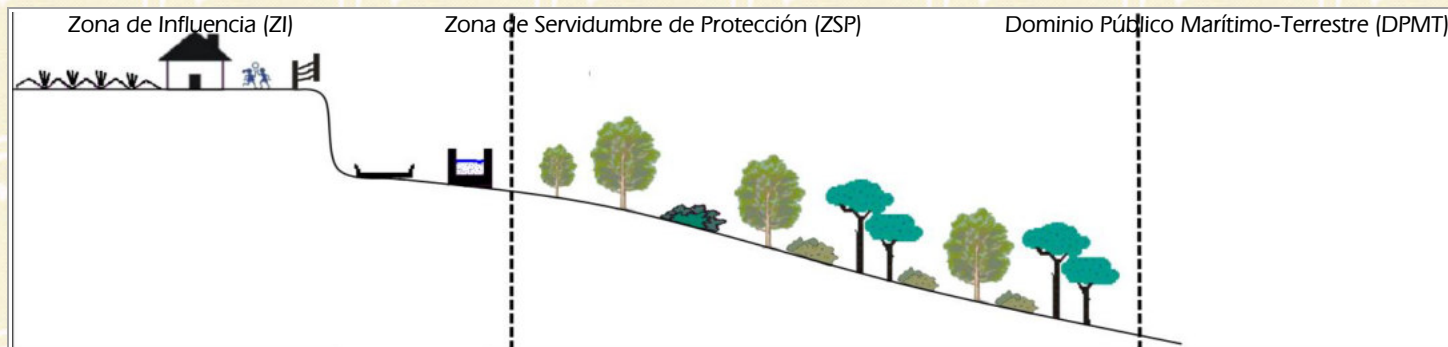
Huelva

MOGUER

Escenario 5

Áreas Rurales con Usos Agropecuarios tradicionales

DPMT Muy Sensible



Extensión de la ZSP (m):	100	Perspectiva desde el DPMT a la ZSP:	Media
Clasificación suelo ZSP:	No urbanizable	Figura Protección:	LIC
Zona Servidumbre Tránsit	Practicable	Accesibilidad:	Natural
Deslinde:	DL-22-HU	Hito:	M-76

Edificaciones en ZI Uso Residencial

Infraestructuras en Z Viario, Otros (Cerramiento, depósito)

- Edificaciones en ZSP
- Infraestructuras en ZSP
- Cerramientos en ZSP
- Cultivos en ZSP
- Equipamientos deportivos en ZSP

Fauna

Vegetación Árboles, Matorral, Herbáceas, Vegetación de ribera

Recursos

Residuos Residuos plásticos

Tipo de DPMT: Ribera fluvial

Equipamientos en DPMT:

Ocupación del DPMT



Frente hacia ZI



Frente hacia el DPMT



Derecha hacia el DPMT

ZONIFICACIÓN PARA LA GESTIÓN DE LA ZSP DE ANDALUCÍA

FICHA DE PERFIL

Moguer_13

Villa Don Sancho (Unidad catastral: polígono 34, parcela 4)

Huelva

MOGUER

Escenario 7

Áreas Rurales con Usos Agropecuarios Intensivos

DPMT Muy Sensible



Extensión de la ZSP (m):	100	Perspectiva desde el DPMT a la ZSP:	Profunda
Clasificación suelo ZSP:	No urbanizable	Figura Protección:	Sin Figura de Protección
Zona Servidumbre Tránsit	Practicable	Accesibilidad:	Natural
Deslinde:	DL-22-HU	Hito:	M-10

Edificaciones en ZI Uso agropecuario

Infraestructuras en Z Viario, Otros (Canal)

Edificaciones en ZSP Otros (Caseta de bombeo)

Infraestructuras en ZSP Viario, Otros (Canal)

Cerramientos en ZSP

Cultivos en ZSP Frutales

Equipamientos deportivos en ZSP

ZSP/DPMT

Fauna Aves terrestres

Vegetación Árboles, Herbáceas, Vegetación de ribera

Recursos

Resíduos Basuras

Tipo de DPMT: Ribera fluvial

Equipamientos en DPMT: Otros (Cerramiento)

Ocupación del DPMT Cerramiento



Frente hacia ZI



Frente hacia el DPMT



Vista de la ZST

ZONIFICACIÓN PARA LA GESTIÓN DE LA ZSP DE ANDALUCÍA

FICHA DE PERFIL

Moguer_14

Villa Don Sancho (Unidad catastral: polígono 34, parcela 3)


Huelva

MOGUER

Escenario 5

Áreas Rurales con Usos Agropecuarios tradicionales

DPMT Muy Sensible



Extensión de la ZSP (m):	100	Perspectiva desde el DPMT a la ZSP:	Frontal
Clasificación suelo ZSP:	No urbanizable	Figura Protección:	Sin Figura de Protección
Zona Servidumbre Tránsit	Practicable	Accesibilidad:	Antrópico
Deslinde:	DL-22-HU	Hito:	Entre M-15 y M-16

Edificaciones en ZI

Infraestructuras en Z

Edificaciones en ZSP

Infraestructuras en ZSP Viario

Cerramientos en ZSP

Cultivos en ZSP Sin determinar

Equipamientos deportivos en ZSP

ZSP/DPMT

Fauna

Vegetación Árboles, Matorral, Vegetación de marisma

Recursos

Resíduos

Tipo de DPMT: Marismas, Ribera fluvial

Equipamientos en DPMT: Otros (Camino)

Ocupación del DPMT



Frente hacia ZI



Frente hacia el DPMT



Perspectiva de la ZSP

ZONIFICACIÓN PARA LA GESTIÓN DE LA ZSP DE ANDALUCÍA

FICHA DE PERFIL

Moguer_15

Villa Don Sancho (Unidad catastral: polígono34, parcela 1)


Huelva

MOGUER

Escenario 1

Áreas Naturales de Elevada Calidad Ambiental

DPMT Muy Sensible



Extensión de la ZSP (m):	100	Perspectiva desde el DPMT a la ZSP:	Media
Clasificación suelo ZSP:	No urbanizable	Figura Protección:	LIC
Zona Servidumbre Tránsit	Practicable	Accesibilidad:	Natural
Deslinde:	DL-22-HU	Hito:	M-31

Edificaciones en ZI

Infraestructuras en Z

Edificaciones en ZSP

Infraestructuras en ZSP Viario

Cerramientos en ZSP

Cultivos en ZSP


Equipamientos deportivos en ZSP Otros (Observatorio de aves)

	ZSP/DPMT		
Fauna	<input type="checkbox"/>	<input checked="" type="checkbox"/>	Aves terrestres, Aves limnícolas
Vegetación	<input checked="" type="checkbox"/>	<input checked="" type="checkbox"/>	Árboles, Matorral, Vegetación de marisma, Pinar litoral, Especies crasas
Recursos	<input type="checkbox"/>	<input type="checkbox"/>	
Resíduos	<input type="checkbox"/>	<input type="checkbox"/>	


Tipo de DPMT: Marismas

Equipamientos en DPMT:

Ocupación del DPMT



Frente hacia ZI



Frente hacia el DPMT



Perspectiva de la ZSP

ZONIFICACIÓN PARA LA GESTIÓN DE LA ZSP DE ANDALUCÍA

FICHA DE PERFIL

Moguer_16

INTA

Huelva

MOGUER

Escenario 1

Áreas Naturales de Elevada Calidad Ambiental

DPMT Muy Sensible



Extensión de la ZSP (m):	100	Perspectiva desde el DPMT a la ZSP:	Frontal
Clasificación suelo ZSP:	No urbanizable	Figura Protección:	Parque Natural
Zona Servidumbre Tránsit	Practicable	Accesibilidad:	Natural
Deslinde:	DL-29-HU	Hito:	

Edificaciones en ZI Uso industrial, Otros (Placas solares e instalaciones de investigación)

Infraestructuras en Z Estacionamiento, Viario, Iluminación

Edificaciones en ZSP Uso industrial

Infraestructuras en ZSP Estacionamiento, Viario, Otros (Antenas), Iluminación

Cerramientos en ZSP Entre parcela

Cultivos en ZSP

Equipamientos deportivos en ZSP

ZSP/DPMT
Fauna

Vegetación Árboles, Matorral, Herbáceas, Vegetación de dunas

Recursos Recurso natural, Recurso territorial o paisajístico

Resíduos

Tipo de DPMT: Playa, Acantilado

Equipamientos en DPMT: Papeleras

Ocupación del DPMT Equipamientos



Frente hacia ZI



Frente hacia el DPMT



Frente desde Orilla a ZSP

ZONIFICACIÓN PARA LA GESTIÓN DE LA ZSP DE ANDALUCÍA

FICHA DE PERFIL

Moguer_17

Playa de Rompeculos

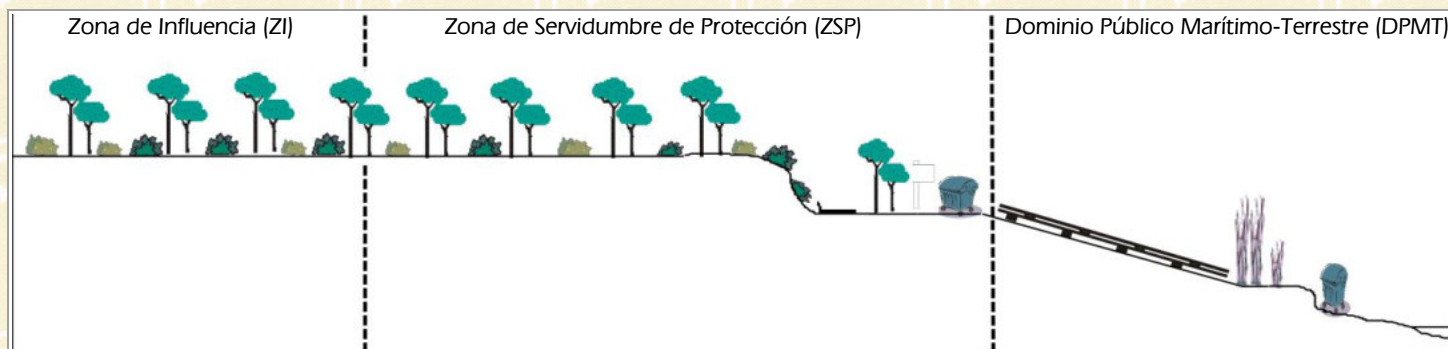
Huelva

MOGUER

Escenario 1

Áreas Naturales de Elevada Calidad Ambiental

DPMT Muy Sensible



Extensión de la ZSP (m):	100	Perspectiva desde el DPMT a la ZSP:	Frontal
Clasificación suelo ZSP:	No urbanizable	Figura Protección:	Parque Natural
Zona Servidumbre Tránsit	Practicable	Accesibilidad:	Antrópico Integrado
Deslinde:	DL-29-HU	Hito:	

Edificaciones en ZI

Infraestructuras en Z Estacionamiento, Viario, Tendido eléctrico, Otros (Instalaciones deportivas en la Zona del Parador)

Edificaciones en ZSP Uso hotelero

Infraestructuras en ZSP Viario, Otros (Infraestructuras del Parador Nacional)

Cerramientos en ZSP

Cultivos en ZSP

Equipamientos deportivos en ZSP

ZSP/DPMT

Fauna

Vegetación Árboles, Matorral, Herbáceas, Vegetación de dunas

Recursos Recurso natural, Recurso territorial o paisajístico

Resíduos

Tipo de DPMT: Playa, Dunas, Acantilado

Equipamientos en DPMT: Duchas, Papeleras, Carteles informativos, Cruz Roja, Accesos, Chiringuitos, Hamacas y sombrillas

Ocupación del DPMT Equipamientos



Frente hacia ZI



Frente hacia el DPMT



Frente desde Orilla a ZSP

ZONIFICACIÓN PARA LA GESTIÓN DE LA ZSP DE ANDALUCÍA

FICHA DE PERFIL

Moguer_18

Playa Arroyo Julianejo (Mazagón)


Huelva

MOGUER

Escenario 3

Áreas Naturales de Calidad Ambiental

DPMT Muy Sensible



Extensión de la ZSP (m):	100	Perspectiva desde el DPMT a la ZSP:	Frontal
Clasificación suelo ZSP:	No urbanizable	Figura Protección:	Sin Figura de Protección
Zona Servidumbre Tránsit	Practicable	Accesibilidad:	Antrópico
Deslinde:	DL-15/2-HU	Hito:	

Edificaciones en ZI

Infraestructuras en Z Estacionamiento, Viario, Tendido eléctrico

Edificaciones en ZSP Uso Residencial, Otros (Transformador y aesos)

Infraestructuras en ZSP Estacionamiento, Viario, Tendido eléctrico

Cerramientos en ZSP

Cultivos en ZSP

Equipamientos deportivos en ZSP

ZSP/DPMT

Fauna

Vegetación Árboles, Matorral, Herbáceas, Vegetación de dunas, Pastizal, Especies crasas


Recursos Recurso natural, Recurso territorial o paisajístico

Resíduos Basuras, Escombros

Tipo de DPMT: Playa, Acantilado

Equipamientos en DPMT: Papeleras, Chiringuitos

Ocupación del DPMT Equipamientos. Edificación



Frente hacia ZI



Frente hacia el DPMT



Frente desde Orilla a ZSP

Palos de la Frontera

[Volver al índice](#)

ZONIFICACIÓN PARA LA GESTIÓN DE LA ZSP DE ANDALUCÍA

FICHA DE PERFIL

Palos de la Frontera_02

La Fontanilla


Huelva

PALOS DE LA FRONTERA

Escenario 10

Áreas Rururbanas

DPMT Sensible



Extensión de la ZSP (m):	100	Perspectiva desde el DPMT a la ZSP:	Profunda
Clasificación suelo ZSP:	Pendiente de CON	Figura Protección:	Sin Figura de Protección
Zona Servidumbre Tránsit	Practicable	Accesibilidad:	Antrópico
Deslinde:	DL-57-HU	Hito:	P-1

Edificaciones en ZI Uso agropecuario, Otros (Gasolinera)

Infraestructuras en Z Viario

Edificaciones en ZSP Uso agropecuario, Otros (Gasolinera)

Infraestructuras en ZSP Viario, Otros (Parque, circuito de cars)

Cerramientos en ZSP Entre parcela

Cultivos en ZSP Frutales

Equipamientos deportivos en ZSP

ZSP/DPMT
Fauna

Vegetación Árboles, Herbáceas, Vegetación de ribera, Vegetación ornamental y de jardín

Recursos Recurso cultural

Resíduos

Tipo de DPMT: Marismas

Equipamientos en DPMT: Papeleras, Carteles informativos, Parque de juegos

Ocupación del DPMT Equipamientos. Instalaciones de recreo, circuito de cars



Frente hacia ZI



Frente hacia el DPMT



Perspectiva de la ZSP

Palos de la Frontera_03

La Fontanilla

Huelva

PALOS DE LA FRONTERA

Escenario 10

Áreas Rururbanas

DPMT Sensible



Extensión de la ZSP (m):	100	Perspectiva desde el DPMT a la ZSP:	Profunda
Clasificación suelo ZSP:	Pendiente de CON	Figura Protección:	Sin Figura de Protección
Zona Servidumbre Tránsit	Practicable	Accesibilidad:	Antrópico
Deslinde:	DL-65-HU	Hito:	

Edificaciones en ZI Uso Residencial

Infraestructuras en Z Estacionamiento, Viario, Infraestructura urbana, Iluminación

Edificaciones en ZSP Uso Residencial, Uso agropecuario

Infraestructuras en ZSP Viario

Cerramientos en ZSP Entre parcela

Cultivos en ZSP Frutales, Hortícolas

Equipamientos deportivos en ZSP

ZSP/DPMT

Fauna

Vegetación Árboles, Herbáceas, Vegetación de ribera, Vegetación ornamental y de jardín

Recursos Recurso cultural, Recurso territorial o paisajístico

Resíduos Basuras

Tipo de DPMT: DPMT completamente transformado

Equipamientos en DPMT: Papeleras, Carteles informativos, Parque de juegos

Ocupación del DPMT Equipamientos. Parque (zonas de ocio)



Frente hacia ZI



Frente hacia el DPMT



Perspectiva de la ZSP

ZONIFICACIÓN PARA LA GESTIÓN DE LA ZSP DE ANDALUCÍA

FICHA DE PERFIL

Palos de la Frontera_04

Depuradora de Residuos Urbanos

Huelva

PALOS DE LA FRONTERA

Escenario 10

Áreas Rururbanas

DPMT Sensible



Extensión de la ZSP (m):	100	Perspectiva desde el DPMT a la ZSP:	Frontal
Clasificación suelo ZSP:	Pendiente de CON	Figura Protección:	Sin Figura de Protección
Zona Servidumbre Tránsit	Ocupada	Accesibilidad:	Antrópico
Deslinde:	DL-65-HU	Hito:	Entre P-63 y P-60

Edificaciones en ZI Uso Residencial, Uso agropecuario

Infraestructuras en Z Viario, Tendido eléctrico

Edificaciones en ZSP Uso Residencial, Uso agropecuario

Infraestructuras en ZSP Viario, Otros (Infraestructura de regadío, Tendido telefónico), Iluminación

Cerramientos en ZSP Entre parcela

Cultivos en ZSP Frutales, Hortícolas

Equipamientos deportivos en ZSP

ZSP/DPMT
Fauna Aves de corral

Vegetación Árboles, Herbáceas

Recursos

Resíduos Basuras, Vertidos

Tipo de DPMT: Marismas

Equipamientos en DPMT:

Ocupación del DPMT Depuradora de residuos urbanos, viario y cultivos



Frente_desde_la_orilla_al_DPMT



Frente_desde_la_orilla_a_la_ZSP



Viario_y_edificaciones_en_ZSP

ZONIFICACIÓN PARA LA GESTIÓN DE LA ZSP DE ANDALUCÍA

FICHA DE PERFIL

Palos de la Frontera_05

Cañada Enrique (Unidad catastral: polígono 5 parcela 3)


Huelva

PALOS DE LA FRONTERA

Escenario 5

Áreas Rurales con Usos Agropecuarios tradicionales

DPMT Muy Sensible



Extensión de la ZSP (m):	100	Perspectiva desde el DPMT a la ZSP:	Profunda
Clasificación suelo ZSP:	Pendiente de CON	Figura Protección:	Sin Figura de Protección
Zona Servidumbre Tránsit	Practicable	Accesibilidad:	Natural
Deslinde:	DL-21-HU	Hito:	

Edificaciones en ZI

Infraestructuras en Z Viario, Tendido eléctrico

Edificaciones en ZSP Uso Residencial

Infraestructuras en ZSP Viario, Tendido eléctrico

Cerramientos en ZSP

Cultivos en ZSP Otros (fresas)

Equipamientos deportivos en ZSP

Fauna

Vegetación Árboles, Matorral

Recursos

Resíduos

Tipo de DPMT: Ribera fluvial

Equipamientos en DPMT:

Ocupación del DPMT



Frente hacia ZI



Frente hacia el DPMT



Derecha hacia el DPMT

ZONIFICACIÓN PARA LA GESTIÓN DE LA ZSP DE ANDALUCÍA

FICHA DE PERFIL

Palos de la Frontera_06

Alto La Huerta (Unidad catastral: polígono 6, parcela 29)

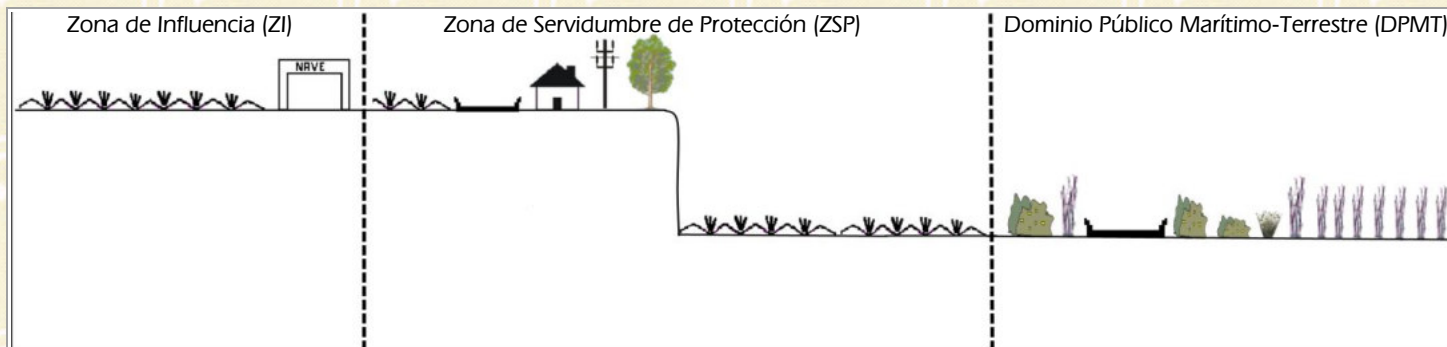
Huelva

PALOS DE LA FRONTERA

Escenario 5

Áreas Rurales con Usos Agropecuarios tradicionales

DPMT Muy Sensible



Extensión de la ZSP (m):	100	Perspectiva desde el DPMT a la ZSP:	Profunda
Clasificación suelo ZSP:	Pendiente de CON	Figura Protección:	Paraje Natural
Zona Servidumbre Tránsit	Practicable	Accesibilidad:	Antrópico
Deslinde:	DL-21-HU	Hito:	

Edificaciones en ZI Uso agropecuario

Infraestructuras en Z Viario

Edificaciones en ZSP Uso Residencial, Uso agropecuario, Invernaderos

Infraestructuras en ZSP Tendido eléctrico

Cerramientos en ZSP

Cultivos en ZSP Otros (fresas)

Equipamientos deportivos en ZSP

Fauna

Vegetación Árboles, Vegetación de marisma

Recursos

Resíduos

Tipo de DPMT: Marismas

Equipamientos en DPMT:

Ocupación del DPMT Camino asfaltado, nave agropecuaria, invernaderos



Frente hacia ZI



Frente hacia el DPMT



Perspectiva de la ZSP

ZONIFICACIÓN PARA LA GESTIÓN DE LA ZSP DE ANDALUCÍA

FICHA DE PERFIL

Palos de la Frontera_07

El Bujo (Unidad catastral: polígono 6, parcela 35)

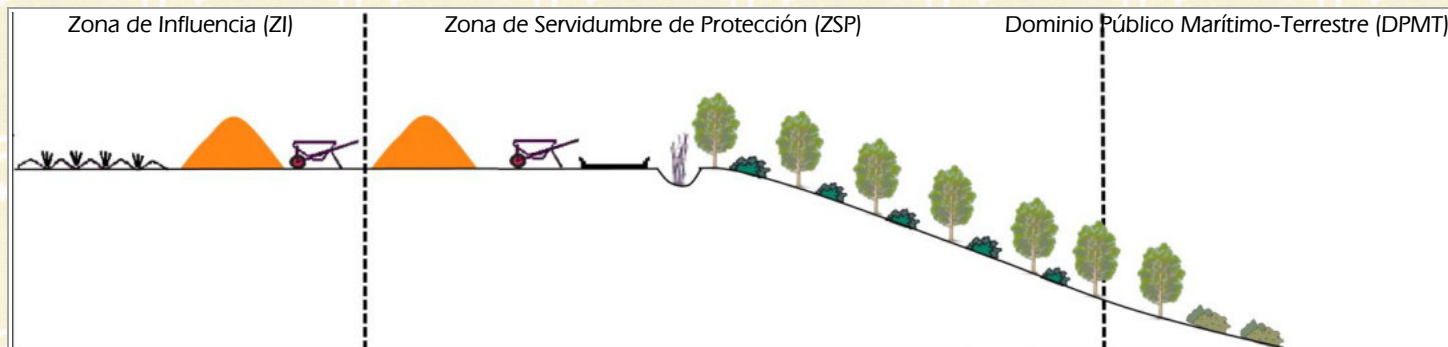
Huelva

PALOS DE LA FRONTERA

Escenario 9

Áreas Rururbanas

DPMT Muy Sensible



Extensión de la ZSP (m):	100	Perspectiva desde el DPMT a la ZSP:	Frontal
Clasificación suelo ZSP:	Pendiente de CON	Figura Protección:	Sin Figura de Protección
Zona Servidumbre Tránsit	Practicable	Accesibilidad:	Natural
Deslinde:	DL-21-HU	Hito:	

Edificaciones en ZI

Infraestructuras en Z

Edificaciones en ZSP

Infraestructuras en ZSP Viario, Tendido eléctrico, Otros (Cantera)

Cerramientos en ZSP

Cultivos en ZSP


Equipamientos deportivos en ZSP

	ZSP/DPMT	
Fauna	<input type="checkbox"/>	<input type="checkbox"/>
Vegetación	<input checked="" type="checkbox"/>	<input checked="" type="checkbox"/> Árboles, Matorral, Vegetación de marisma
Recursos	<input type="checkbox"/>	<input type="checkbox"/>
Resíduos	<input type="checkbox"/>	<input type="checkbox"/>

Tipo de DPMT: Marismas, Ribera fluvial

Equipamientos en DPMT:

Ocupación del DPMT



Frente hacia ZI



Frente hacia el DPMT



Perspectiva de la ZSP

ZONIFICACIÓN PARA LA GESTIÓN DE LA ZSP DE ANDALUCÍA

FICHA DE PERFIL

Palos de la Frontera_08

El Bujo (Unidad catastral: polígono6, parcela 35)


Huelva

PALOS DE LA FRONTERA

Escenario 7

Áreas Rurales con Usos Agropecuarios Intensivos

DPMT Muy Sensible



Extensión de la ZSP (m):	100	Perspectiva desde el DPMT a la ZSP:	Profunda
Clasificación suelo ZSP:	Pendiente de CON	Figura Protección:	Sin Figura de Protección
Zona Servidumbre Tránsit	Practicable	Accesibilidad:	Natural
Deslinde:	DL-21-HU	Hito:	

Edificaciones en ZI Uso agropecuario

Infraestructuras en Z Viario, Tendido eléctrico

Edificaciones en ZSP

Infraestructuras en ZSP Viario

Cerramientos en ZSP

Cultivos en ZSP Sin determinar

Equipamientos deportivos en ZSP

ZSP/DPMT
Fauna

Vegetación Árboles, Matorral, Herbáceas, Vegetación de marisma

Recursos

Resíduos Escombros

Tipo de DPMT: Marismas

Equipamientos en DPMT:

Ocupación del DPMT



Frente hacia ZI



Frente hacia el DPMT



Perspectiva de la ZSP

ZONIFICACIÓN PARA LA GESTIÓN DE LA ZSP DE ANDALUCÍA

FICHA DE PERFIL

Palos de la Frontera_09

Subestación eléctrica Torrearenillas

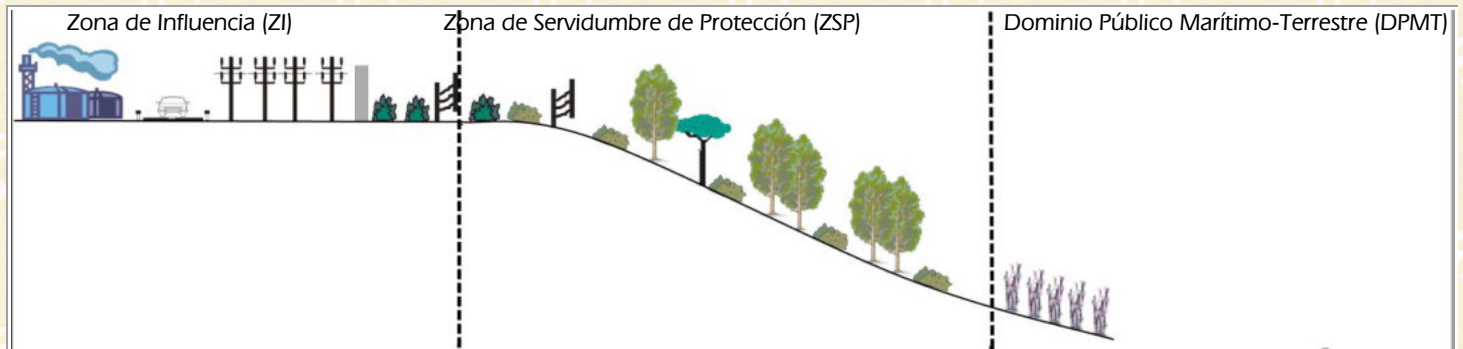
Huelva

PALOS DE LA FRONTERA

Escenario 5

Áreas Rurales con Usos Agropecuarios tradicionales

DPMT Muy Sensible



Extensión de la ZSP (m):	24	Perspectiva desde el DPMT a la ZSP:	Media
Clasificación suelo ZSP:	Pendiente de CON	Figura Protección:	Sin Figura de Protección
Zona Servidumbre Tránsito	Impracticable	Accesibilidad:	Sin accesibilidad
Deslinde:	DL-70-HU	Hito:	P-61

Edificaciones en ZI Uso industrial

Infraestructuras en Z Viario, Tendido eléctrico

Edificaciones en ZSP

Infraestructuras en ZSP

Cerramientos en ZSP Entre parcela

Cultivos en ZSP

Equipamientos deportivos en ZSP

ZSP/DPMT

Fauna Aves terrestres, Aves acuáticas

Vegetación Árboles, Matorral, Vegetación de marisma

Recursos

Resíduos

Tipo de DPMT: Marismas

Equipamientos en DPMT:

Ocupación del DPMT



Frente hacia ZI



Frente hacia el DPMT



Derecha hacia el DPMT

ZONIFICACIÓN PARA LA GESTIÓN DE LA ZSP DE ANDALUCÍA

FICHA DE PERFIL

Palos de la Frontera_10

Refinería Cepsa La Rábida I

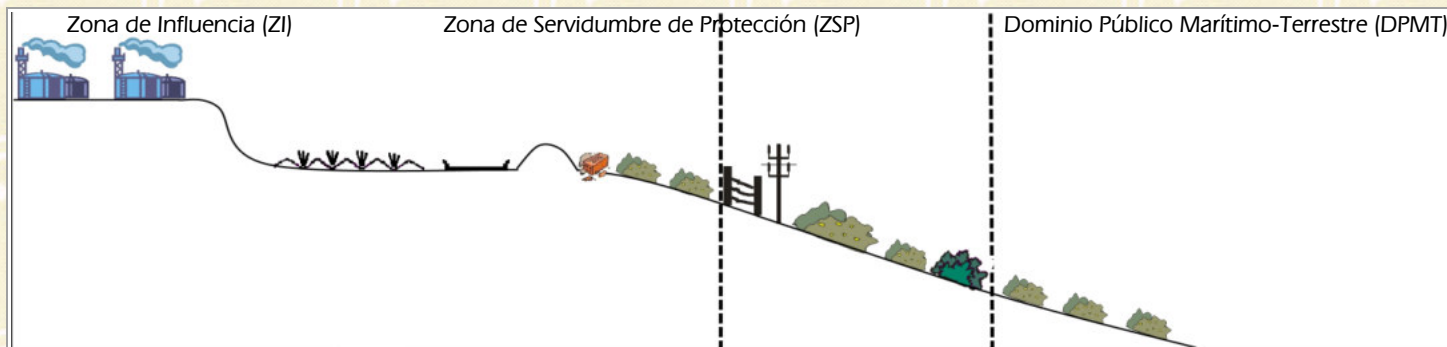
Huelva

PALOS DE LA FRONTERA

Escenario 1

Áreas Naturales de Elevada Calidad Ambiental

DPMT Muy Sensible



Extensión de la ZSP (m):	20	Perspectiva desde el DPMT a la ZSP:	Profunda
Clasificación suelo ZSP:	Pendiente de CON	Figura Protección:	Sin Figura de Protección
Zona Servidumbre Tránsit	Impracticable	Accesibilidad:	Sin accesibilidad
Deslinde:	DL-21/1-HU	Hito:	

Edificaciones en ZI Uso industrial

Infraestructuras en Z Viario

Edificaciones en ZSP

Infraestructuras en ZSP Tendido eléctrico

Cerramientos en ZSP Entre parcela

Cultivos en ZSP

Equipamientos deportivos en ZSP

ZSP/DPMT
Fauna

Vegetación Árboles, Matorral

Recursos

Resíduos


Tipo de DPMT: Ribera fluvial

Equipamientos en DPMT:


Ocupación del DPMT



Frente hacia ZI



Frente hacia el DPMT



Derecha hacia el DPMT

ZONIFICACIÓN PARA LA GESTIÓN DE LA ZSP DE ANDALUCÍA

FICHA DE PERFIL

Palos de la Frontera_11

Refinería Cepsa La Rábida II

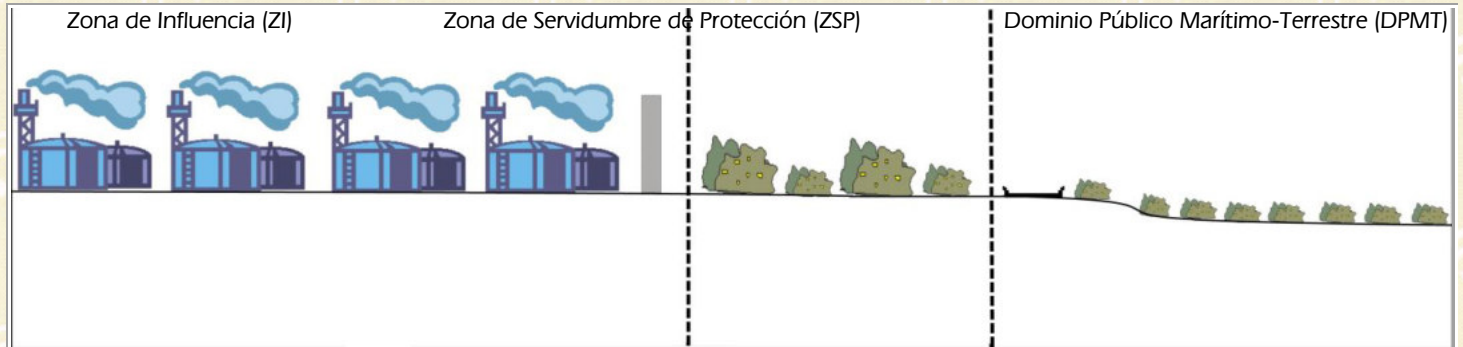
Huelva

PALOS DE LA FRONTERA

Escenario 3

Áreas Naturales de Calidad Ambiental

DPMT Muy Sensible



Extensión de la ZSP (m):	20	Perspectiva desde el DPMT a la ZSP:	Media
Clasificación suelo ZSP:	Pendiente de CON	Figura Protección:	Sin Figura de Protección
Zona Servidumbre Tránsit	Practicable	Accesibilidad:	Antrópico
Deslinde:	DL-21/1-HU	Hito:	

Edificaciones en ZI Uso industrial

Infraestructuras en Z

Edificaciones en ZSP

Infraestructuras en ZSP Tendido eléctrico

Cerramientos en ZSP Entre parcela

Cultivos en ZSP

Equipamientos deportivos en ZSP

ZSP/DPMT

Fauna Reptiles

Vegetación Matorral, Herbáceas, Vegetación de marisma

Recursos

Resíduos

Tipo de DPMT: Marismas

Equipamientos en DPMT: Otros (Tendido eléctrico, camino)

Ocupación del DPMT Tendido eléctrico, camino



Frente hacia ZI



Frente hacia el DPMT



Frente desde Orilla a ZSP

ZONIFICACIÓN PARA LA GESTIÓN DE LA ZSP DE ANDALUCÍA

FICHA DE PERFIL

Palos de la Frontera_12

Detrás de Transportistas del Puerto de Huelva

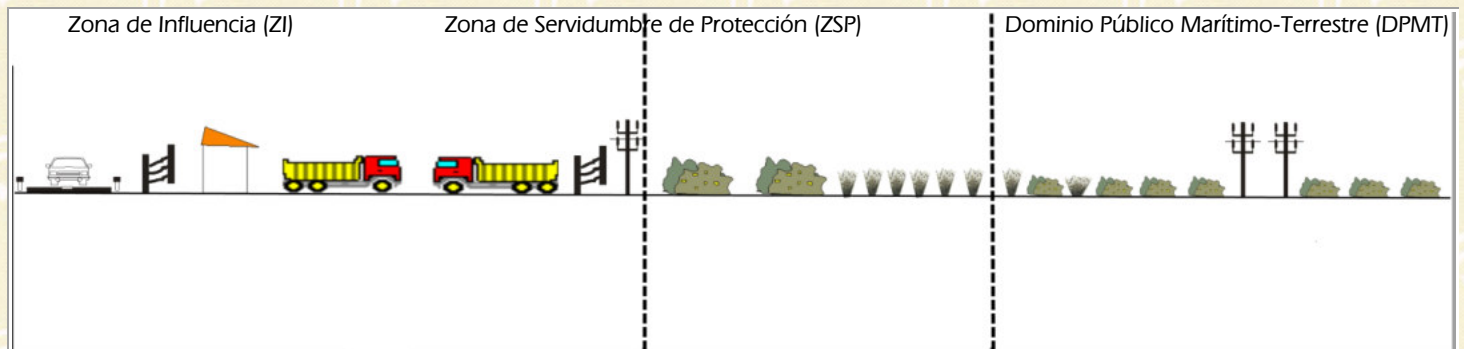
Huelva

PALOS DE LA FRONTERA

Escenario 3

Áreas Naturales de Calidad Ambiental

DPMT Muy Sensible



Extensión de la ZSP (m):	20	Perspectiva desde el DPMT a la ZSP:	Profunda
Clasificación suelo ZSP:	Pendiente de CON	Figura Protección:	Sin Figura de Protección
Zona Servidumbre Tránsito	Practicable	Accesibilidad:	Natural
Deslinde:	DL-21/1-HU	Hito:	

Edificaciones en ZI Otros (Transportistas del Puerto de Huelva)

Infraestructuras en Z Viario, Tendido eléctrico

Edificaciones en ZSP

Infraestructuras en ZSP

Cerramientos en ZSP

Cultivos en ZSP

Equipamientos deportivos en ZSP

ZSP/DPMT
Fauna Aves terrestres, Reptiles

Vegetación Matorral, Herbáceas, Vegetación de marisma

Recursos

Resíduos

Tipo de DPMT: Marismas

Equipamientos en DPMT: Otros (Tendido eléctrico)

Ocupación del DPMT Tendido eléctrico



Frente hacia ZI



Frente hacia el DPMT



Derecha hacia el DPMT

ZONIFICACIÓN PARA LA GESTIÓN DE LA ZSP DE ANDALUCÍA

FICHA DE PERFIL

Palos de la Frontera_13

Unidad Catastral: polígono 12, parcela 9004

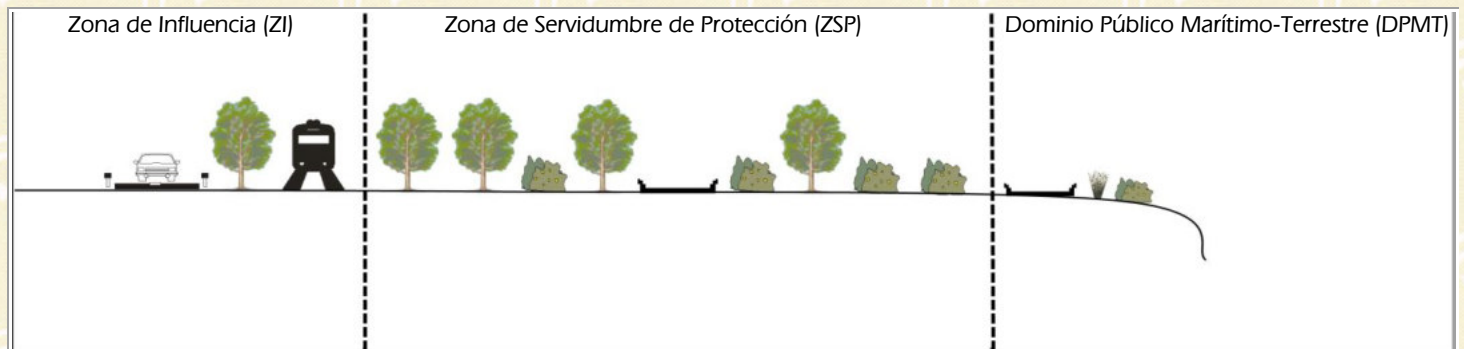
Huelva

PALOS DE LA FRONTERA

Escenario 5

Áreas Rurales con Usos Agropecuarios tradicionales

DPMT Muy Sensible



Extensión de la ZSP (m):	100	Perspectiva desde el DPMT a la ZSP:	Media
Clasificación suelo ZSP:	Pendiente de CON	Figura Protección:	Sin Figura de Protección
Zona Servidumbre Tránsit	Practicable	Accesibilidad:	Natural
Deslinde:	DL-21/1-HU	Hito:	

Edificaciones en ZI

Infraestructuras en Z Viario

Edificaciones en ZSP

Infraestructuras en ZSP Viario

Cerramientos en ZSP

Cultivos en ZSP

Equipamientos deportivos en ZSP

ZSP/DPMT

Fauna

Vegetación Árboles, Matorral, Vegetación de ribera

Recursos

Resíduos

Tipo de DPMT: Ribera fluvial

Equipamientos en DPMT: Otros (Camino)

Ocupación del DPMT Camino



Frente hacia ZI



Frente hacia el DPMT



Derecha hacia el DPMT

ZONIFICACIÓN PARA LA GESTIÓN DE LA ZSP DE ANDALUCÍA

FICHA DE PERFIL

Palos de la Frontera_14

Antigua fábrica de conservas (Unidad catastral: polígono 12, parcela 9004)

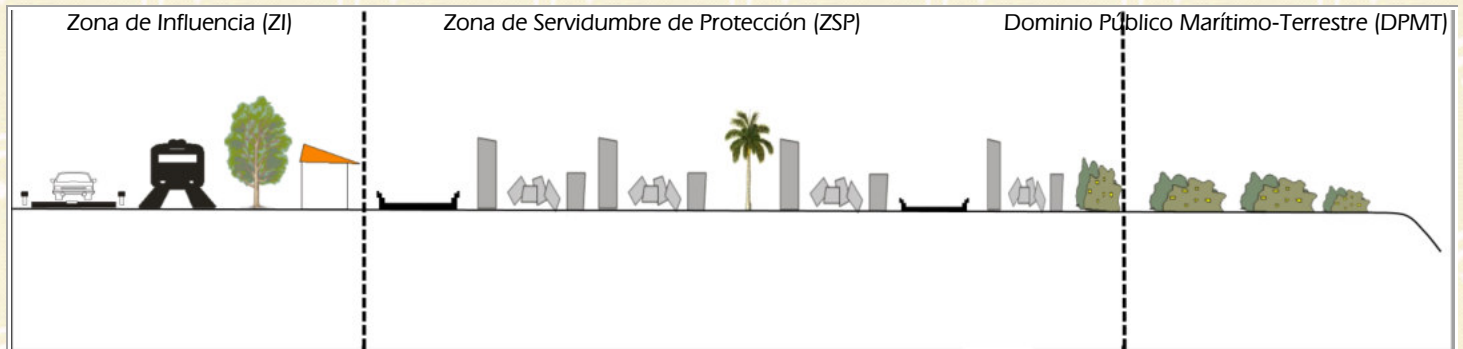
Huelva

PALOS DE LA FRONTERA

Escenario 5

Áreas Rurales con Usos Agropecuarios tradicionales

DPMT Muy Sensible



Extensión de la ZSP (m):	100	Perspectiva desde el DPMT a la ZSP:	Frontal
Clasificación suelo ZSP:	Pendiente de CON	Figura Protección:	Sin Figura de Protección
Zona Servidumbre Tránsit	Practicable	Accesibilidad:	Antrópico
Deslinde:	DL-21/1-HU	Hito:	

Edificaciones en ZI Otros (Cobertizo grande abandonado)

Infraestructuras en Z Viario

Edificaciones en ZSP Otros (Ruinas de la antigua fábrica de conservas)

Infraestructuras en ZSP Viario

Cerramientos en ZSP

Cultivos en ZSP

Equipamientos deportivos en ZSP

ZSP/DPMT
Fauna

Vegetación Árboles, Matorral, Herbáceas

Recursos

Resíduos

Tipo de DPMT: Ribera fluvial

Equipamientos en DPMT:

Ocupación del DPMT



Frente hacia ZI



Frente hacia el DPMT



Derecha hacia el DPMT

ZONIFICACIÓN PARA LA GESTIÓN DE LA ZSP DE ANDALUCÍA

FICHA DE PERFIL

Palos de la Frontera_15

El Príncipe (Unidad catastral: polígono 4, parcela 133)

Huelva

PALOS DE LA FRONTERA

Escenario 5

Áreas Rurales con Usos Agropecuarios tradicionales

DPMT Muy Sensible



Extensión de la ZSP (m):	100	Perspectiva desde el DPMT a la ZSP:	Frontal
Clasificación suelo ZSP:	Pendiente de CON	Figura Protección:	Sin Figura de Protección
Zona Servidumbre Tránsit	Practicable	Accesibilidad:	Natural
Deslinde:	DL-19-HU	Hito:	

Edificaciones en ZI Uso agropecuario

Infraestructuras en Z

Edificaciones en ZSP Uso agropecuario

Infraestructuras en ZSP Viario, Tendido eléctrico

Cerramientos en ZSP Entre edificación

Cultivos en ZSP Sin determinar

Equipamientos deportivos en ZSP

ZSP/DPMT

Fauna Equinos

Vegetación Árboles, Herbáceas, Vegetación de marisma

Recursos Recurso natural

Resíduos Escombros

Tipo de DPMT: Ribera fluvial

Equipamientos en DPMT:


Ocupación del DPMT Movimientos de tierra para la abertura de la salida de un canal



Frente hacia ZI



Frente hacia el DPMT



Vista de la ZST

ZONIFICACIÓN PARA LA GESTIÓN DE LA ZSP DE ANDALUCÍA

FICHA DE PERFIL

Palos de la Frontera_16

El Príncipe (Unidad catastral: polígono 4, parcela 168)

Huelva

PALOS DE LA FRONTERA

Escenario 9

Áreas Rururbanas

DPMT Muy Sensible



Extensión de la ZSP (m):	100	Perspectiva desde el DPMT a la ZSP:	Profunda
Clasificación suelo ZSP:	Pendiente de CON	Figura Protección:	Sin Figura de Protección
Zona Servidumbre Tránsit	Practicable	Accesibilidad:	Natural
Deslinde:	DL-19-HU	Hito:	

Edificaciones en ZI Uso agropecuario

Infraestructuras en Z Viario

Edificaciones en ZSP Uso Residencial, Uso agropecuario

Infraestructuras en ZSP Viario, Tendido eléctrico

Cerramientos en ZSP Entre edificación

Cultivos en ZSP

Equipamientos deportivos en ZSP Piscina

ZSP/DPMT
Fauna Aves limnícolas

Vegetación Árboles, Matorral, Vegetación de ribera

Recursos

Resíduos

Tipo de DPMT: Ribera fluvial

Equipamientos en DPMT:

Ocupación del DPMT Carretera por la línea de deslinde.



Frente hacia ZI



Frente hacia el DPMT



Perspectiva de la ZSP

ZONIFICACIÓN PARA LA GESTIÓN DE LA ZSP DE ANDALUCÍA

FICHA DE PERFIL

Palos de la Frontera_17

Cañada del Molino (Unidad catastral: polígono 4, parcela 88)

Huelva

PALOS DE LA FRONTERA

Escenario 9

Áreas Rururbanas

DPMT Muy Sensible



Extensión de la ZSP (m):	100	Perspectiva desde el DPMT a la ZSP:	Profunda
Clasificación suelo ZSP:	Pendiente de CON	Figura Protección:	Sin Figura de Protección
Zona Servidumbre Tránsit	Practicable	Accesibilidad:	Natural
Deslinde:	DL-19-HU	Hito:	

Edificaciones en ZI Uso agropecuario, Invernaderos

Infraestructuras en Z Viario

Edificaciones en ZSP Uso agropecuario

Infraestructuras en ZSP Viario, Tendido eléctrico

Cerramientos en ZSP Entre parcela

Cultivos en ZSP Frutales, Sin determinar

Equipamientos deportivos en ZSP

ZSP/DPMT
Fauna

Vegetación Árboles, Matorral, Herbáceas, Vegetación de ribera

Recursos

Resíduos Basuras, Otros

Tipo de DPMT: Ribera fluvial

Equipamientos en DPMT: Otros (Tendido eléctrico)

Ocupación del DPMT Tendido eléctrico



Frente hacia ZI



Frente hacia el DPMT



Perspectiva de la ZSP

ZONIFICACIÓN PARA LA GESTIÓN DE LA ZSP DE ANDALUCÍA

FICHA DE PERFIL

Palos de la Frontera_18

Casas de Bonares

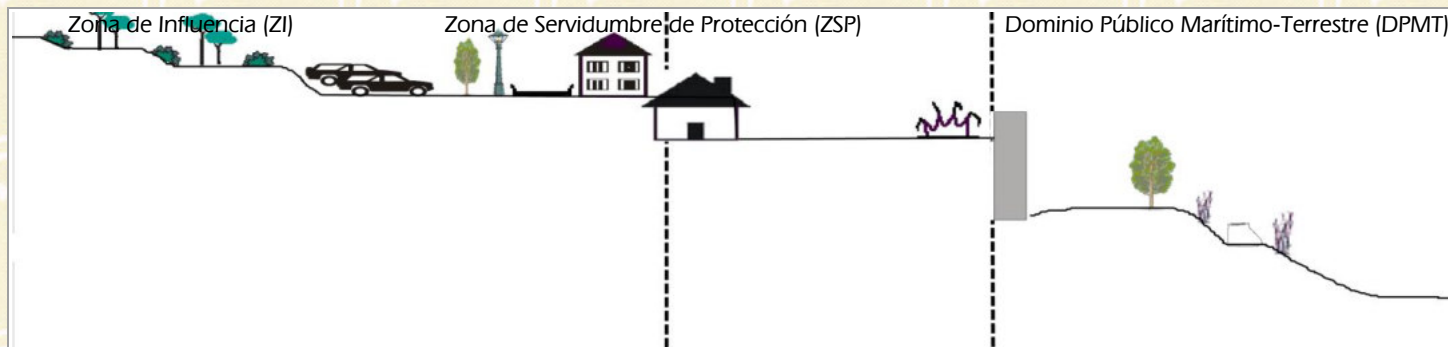
Huelva

PALOS DE LA FRONTERA

Escenario 11

Áreas Urbanas con Frentes Residenciales Ordenados

DPMT Muy Sensible



Extensión de la ZSP (m):	20	Perspectiva desde el DPMT a la ZSP:	Frontal
Clasificación suelo ZSP:	Pendiente de CON	Figura Protección:	Sin Figura de Protección
Zona Servidumbre Tránsit	Ocupada	Accesibilidad:	Antrópico
Deslinde:	DL-15/2-HU	Hito:	

Edificaciones en ZI Uso Residencial

Infraestructuras en Z Viario, Infraestructura urbana

Edificaciones en ZSP Uso Residencial

Infraestructuras en ZSP Viario, Otros (Tendido telefónico)

Cerramientos en ZSP Entre edificación

Cultivos en ZSP

Equipamientos deportivos en ZSP

ZSP/DPMT

Fauna

Vegetación Vegetación de dunas, Vegetación ornamental y de jardín


Recursos Recurso territorial o paisajístico

Resíduos Vertidos

Tipo de DPMT: Playa

Equipamientos en DPMT: Papeleras, Accesos

Ocupación del DPMT Equipamientos. Invasión de algunas viviendas, tendido telefónico e instalaciones de aguas resid



Frente hacia ZI



Frente hacia el DPMT



Frente desde Orilla a ZSP

ZONIFICACIÓN PARA LA GESTIÓN DE LA ZSP DE ANDALUCÍA

FICHA DE PERFIL

Palos de la Frontera_19

El Arcor de Mazagón


Huelva

PALOS DE LA FRONTERA

Escenario 12

Áreas Urbanas con Frentes Residenciales Ordenados

DPMT Sensible



Extensión de la ZSP (m):	100	Perspectiva desde el DPMT a la ZSP:	Frontal
Clasificación suelo ZSP:	Pendiente de CON	Figura Protección:	Reserva Natural Concertada
Zona Servidumbre Tránsit	Practicable	Accesibilidad:	Antrópico
Deslinde:	DL-15/2-HU	Hito:	

Edificaciones en ZI Uso Residencial

Infraestructuras en Z Infraestructura urbana

Edificaciones en ZSP

Infraestructuras en ZSP Estacionamiento, Viario, Iluminación

Cerramientos en ZSP

Cultivos en ZSP

Equipamientos deportivos en ZSP

ZSP/DPMT

Fauna

Vegetación Vegetación de dunas, Vegetación ornamental y de jardín

Recursos Recurso territorial o paisajístico

Resíduos

Tipo de DPMT: Playa

Equipamientos en DPMT: Duchas, Papeleras, Accesos, Otros (Quiosco)

Ocupación del DPMT Equipamientos. Viviendas



Frente hacia ZI



Frente hacia el DPMT



Frente desde Orilla a ZSP

ZONIFICACIÓN PARA LA GESTIÓN DE LA ZSP DE ANDALUCÍA

FICHA DE PERFIL

Palos de la Frontera_20

Monumento a Colón en Palos


Huelva

PALOS DE LA FRONTERA

Escenario 6

Áreas Rurales con Usos Agropecuarios tradicionales

DPMT Sensible



Extensión de la ZSP (m):	100	Perspectiva desde el DPMT a la ZSP:	Media
Clasificación suelo ZSP:	Pendiente de CON	Figura Protección:	Sin Figura de Protección
Zona Servidumbre Tránsit	Practicable	Accesibilidad:	Antrópico
Deslinde:	DL-65-HU	Hito:	Entre P-50 y P-55

Edificaciones en ZI Uso Residencial, Otros (Almacén de materiales)

Infraestructuras en Z Viario

Edificaciones en ZSP

Infraestructuras en ZSP Viario, Tendido eléctrico

Cerramientos en ZSP Entre parcela

Cultivos en ZSP Frutales

Equipamientos deportivos en ZSP

ZSP/DPMT

Fauna Equinos

Vegetación Árboles, Matorral, Vegetación de marisma, Pastizal

Recursos Recurso natural

Resíduos Basuras, Escombros

Tipo de DPMT: Marismas

Equipamientos en DPMT: Iluminación, Otros (Bancos)

Ocupación del DPMT Equipamientos. Carretera



Frente hacia ZI



Perspectiva de la ZSP



Derecha hacia el DPMT

ZONIFICACIÓN PARA LA GESTIÓN DE LA ZSP DE ANDALUCÍA

FICHA DE PERFIL

Palos de la Frontera_21

Vereda del antiguo camino de Moguer a La Rábida

Huelva

PALOS DE LA FRONTERA

Escenario 5

Áreas Rurales con Usos Agropecuarios tradicionales

DPMT Muy Sensible



Extensión de la ZSP (m):	100	Perspectiva desde el DPMT a la ZSP:	Profunda
Clasificación suelo ZSP:	Pendiente de CON	Figura Protección:	Sin Figura de Protección
Zona Servidumbre Tránsit	Practicable	Accesibilidad:	Antrópico
Deslinde:	DL-65-HU	Hito:	Cerca del P-45

Edificaciones en ZI Uso agropecuario

Infraestructuras en Z Viario, Tendido eléctrico

Edificaciones en ZSP Uso agropecuario

Infraestructuras en ZSP Viario, Tendido eléctrico

Cerramientos en ZSP

Cultivos en ZSP Sin determinar

Equipamientos deportivos en ZSP

ZSP/DPMT

Fauna Aves terrestres, Equinos

Vegetación Árboles, Matorral, Vegetación de marisma, Pastizal, Vegetación ornamental y de jardín


Recursos Recurso territorial o paisajístico

Resíduos


Tipo de DPMT: Marismas

Equipamientos en DPMT:


Ocupación del DPMT Vía pecuaria La Senda de las Marismas



Frente hacia ZI



Frente hacia el DPMT



Derecha hacia el DPMT

ZONIFICACIÓN PARA LA GESTIÓN DE LA ZSP DE ANDALUCÍA

FICHA DE PERFIL

Palos de la Frontera_22

El Calvario

Huelva

PALOS DE LA FRONTERA

Escenario 7

Áreas Rurales con Usos Agropecuarios Intensivos

DPMT Muy Sensible



Extensión de la ZSP (m):	100	Perspectiva desde el DPMT a la ZSP:	Profunda
Clasificación suelo ZSP:	Pendiente de CON	Figura Protección:	Sin Figura de Protección
Zona Servidumbre Tránsit	Ocupada	Accesibilidad:	Antrópico
Deslinde:	DL-65-HU	Hito:	Entre P-35 y P-40

Edificaciones en ZI Uso agropecuario

Infraestructuras en Z Viario, Tendido eléctrico

Edificaciones en ZSP Uso Residencial, Uso agropecuario

Infraestructuras en ZSP Viario

Cerramientos en ZSP Entre parcela

Cultivos en ZSP Sin determinar

Equipamientos deportivos en ZSP

ZSP/DPMT
Fauna

Vegetación Matorral, Vegetación de marisma

Recursos Recurso territorial o paisajístico

Resíduos

Tipo de DPMT: Marismas

Equipamientos en DPMT:

Ocupación del DPMT Vía pecuaria La Senda de las Marismas y cerramiento



Frente hacia ZI



Frente hacia el DPMT



Derecha hacia el DPMT

ZONIFICACIÓN PARA LA GESTIÓN DE LA ZSP DE ANDALUCÍA

FICHA DE PERFIL

Palos de la Frontera_23

Cerca del Monumento al Plus Ultra

Huelva

PALOS DE LA FRONTERA

Escenario 5

Áreas Rurales con Usos Agropecuarios tradicionales

DPMT Muy Sensible



Extensión de la ZSP (m):	100	Perspectiva desde el DPMT a la ZSP:	Media
Clasificación suelo ZSP:	Pendiente de CON	Figura Protección:	Sin Figura de Protección
Zona Servidumbre Tránsit	Practicable	Accesibilidad:	Antrópico
Deslinde:	DL-65-HU	Hito:	P-1

Edificaciones en ZI Uso Residencial, Uso agropecuario, Otros (Universidad iberoamericana)

Infraestructuras en Z Viario, Tendido eléctrico

Edificaciones en ZSP Uso Residencial, Uso agropecuario

Infraestructuras en ZSP Tendido eléctrico

Cerramientos en ZSP Entre parcela

Cultivos en ZSP Hortícolas, Sin determinar

Equipamientos deportivos en ZSP

	ZSP	DPMT	
Fauna	<input type="checkbox"/>	<input type="checkbox"/>	
Vegetación	<input checked="" type="checkbox"/>	<input checked="" type="checkbox"/>	Matorral, Herbáceas, Vegetación de marisma, Pastizal, Vegetación ornamental y de jardín
Recursos	<input type="checkbox"/>	<input checked="" type="checkbox"/>	Recurso natural, Recurso territorial o paisajístico
Resíduos	<input type="checkbox"/>	<input type="checkbox"/>	

Tipo de DPMT: Marismas

Equipamientos en DPMT:


Ocupación del DPMT Vía pecuaria La Senda de las Marismas



Frente hacia ZI



Frente hacia el DPMT



Derecha hacia el DPMT

Palos de la Frontera_24

Muelle de Las Carabelas

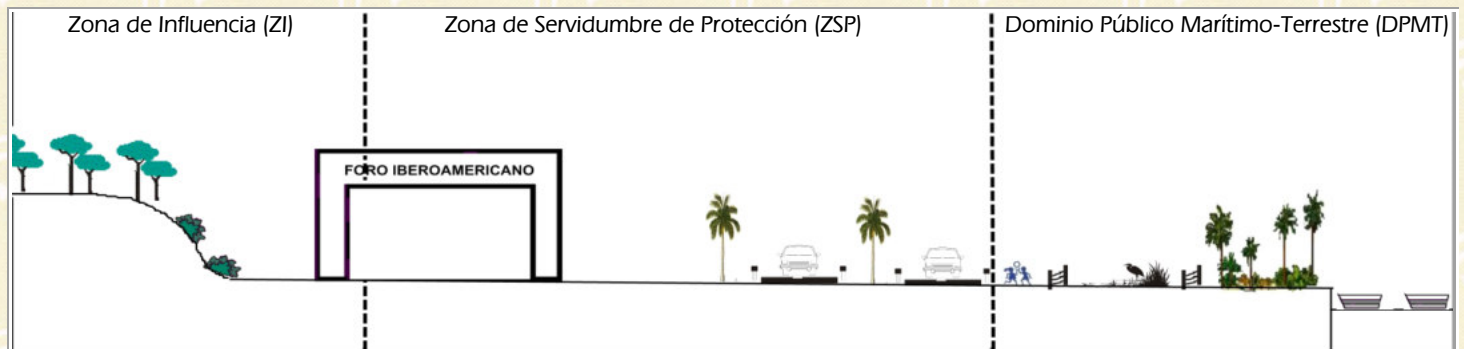
Huelva

PALOS DE LA FRONTERA

Escenario 11

Áreas Urbanas con Frentes Residenciales Ordenados

DPMT Muy Sensible



Extensión de la ZSP (m):	100	Perspectiva desde el DPMT a la ZSP:	Media
Clasificación suelo ZSP:	Pendiente de CON	Figura Protección:	Sin Figura de Protección
Zona Servidumbre Tránsit	Practicable	Accesibilidad:	Natural
Deslinde:	Palos de la Frontera	Hito:	

Edificaciones en ZI Uso hostelero, Otros (Universidad Internacional de Andalucía, Monasterio de la Rabida)

Infraestructuras en Z Viario, Tendido eléctrico

Edificaciones en ZSP Otros (Foro Iberoamericano)

Infraestructuras en ZSP Estacionamiento, Viario, Tendido eléctrico, Iluminación

Cerramientos en ZSP

Cultivos en ZSP

Equipamientos deportivos en ZSP

ZSP/DPMT
Fauna

Vegetación Árboles, Vegetación de marisma, Vegetación ornamental y de jardín

Recursos Recurso natural, Recurso cultural, Recurso territorial o paisajístico

Resíduos Basuras, Escombros

Tipo de DPMT: Marismas

Equipamientos en DPMT: Papeleras, Carteles informativos, Accesos, Iluminación, Parque de juegos


Ocupación del DPMT Equipamientos. Tendido eléctrico, museo, carabelas, muelle, viario y restaurante



Frente hacia ZI



Frente hacia el DPMT



Frente desde Orilla a ZSP

ZONIFICACIÓN PARA LA GESTIÓN DE LA ZSP DE ANDALUCÍA

FICHA DE PERFIL

Palos de la Frontera_25

Parque Botánico

Huelva

PALOS DE LA FRONTERA

Escenario 11

Áreas Urbanas con Frentes Residenciales Ordenados

DPMT Muy Sensible



Extensión de la ZSP (m):	100	Perspectiva desde el DPMT a la ZSP:	Profunda
Clasificación suelo ZSP:	Pendiente de CON	Figura Protección:	Sin Figura de Protección
Zona Servidumbre Tránsit	Practicable	Accesibilidad:	Antrópico
Deslinde:	Palos de la Frontera	Hito:	

Edificaciones en ZI Otros (Convento de Santa María de La Rábida)

Infraestructuras en Z Viario, Otros (Infraestructuras de recreo del parque botánico)

Edificaciones en ZSP Otros (Recepción del Parque)

Infraestructuras en ZSP Estacionamiento, Viario, Otros (Bancos), Iluminación

Cerramientos en ZSP Entre parcela

Cultivos en ZSP

Equipamientos deportivos en ZSP

ZSP/DPMT
Fauna

Vegetación Árboles, Matorral, Herbáceas, Vegetación de marisma, Vegetación ornamental y de jardín

Recursos Recurso natural, Recurso cultural

Resíduos

Tipo de DPMT: Marismas

Equipamientos en DPMT:

Ocupación del DPMT Tendido eléctrico, puente y carretera



Frente hacia ZI



Frente hacia el DPMT



Perspectiva de la ZSP

ZONIFICACIÓN PARA LA GESTIÓN DE LA ZSP DE ANDALUCÍA

FICHA DE PERFIL

Palos de la Frontera_26

Politécnico de la Rábida

Huelva

PALOS DE LA FRONTERA

Escenario 3

Áreas Naturales de Calidad Ambiental

DPMT Muy Sensible



Extensión de la ZSP (m):	100	Perspectiva desde el DPMT a la ZSP:	Media
Clasificación suelo ZSP:	Pendiente de CON	Figura Protección:	Sin Figura de Protección
Zona Servidumbre Tránsit	Practicable	Accesibilidad:	Antrópico
Deslinde:	DL-19-HU	Hito:	

Edificaciones en ZI Otros (Edificios de la Universidad (aulas, cafeterías, despachos, bibliotecas...))

Infraestructuras en Z Estacionamiento, Tendido eléctrico, Infraestructura urbana, Iluminación

Edificaciones en ZSP Otros (Edificios de la Universidad)

Infraestructuras en ZSP Estacionamiento, Viario, Tendido eléctrico, Iluminación

Cerramientos en ZSP

Cultivos en ZSP

Equipamientos deportivos en ZSP

ZSP/DPMT
Fauna

Vegetación Árboles, Matorral, Herbáceas, Vegetación de marisma, Especies crasas


Recursos Recurso territorial o paisajístico

Resíduos Basuras

Tipo de DPMT: Marismas

Equipamientos en DPMT:

Ocupación del DPMT Tendido eléctrico



Frente hacia ZI



Frente hacia el DPMT



Perspectiva de la ZSP

ZONIFICACIÓN PARA LA GESTIÓN DE LA ZSP DE ANDALUCÍA

FICHA DE PERFIL

Palos de la Frontera_28

Estero de Domingo Rubio

Huelva

PALOS DE LA FRONTERA

Escenario 5

Áreas Rurales con Usos Agropecuarios tradicionales

DPMT Muy Sensible



Extensión de la ZSP (m):	100	Perspectiva desde el DPMT a la ZSP:	Profunda
Clasificación suelo ZSP:	Pendiente de CON	Figura Protección:	Sin Figura de Protección
Zona Servidumbre Tránsit	Practicable	Accesibilidad:	Antrópico
Deslinde:	DL-19-HU	Hito:	

Edificaciones en ZI Uso agropecuario, Invernaderos

Infraestructuras en Z Viario, Tendido eléctrico

Edificaciones en ZSP Uso Residencial, Uso agropecuario

Infraestructuras en ZSP Viario, Tendido eléctrico

Cerramientos en ZSP Entre parcela

Cultivos en ZSP Sin determinar

Equipamientos deportivos en ZSP

ZSP/DPMT
Fauna

Vegetación Herbáceas, Vegetación de ribera

Recursos Recurso natural

Residuos Residuos plásticos

Tipo de DPMT: Marismas

Equipamientos en DPMT:

Ocupación del DPMT Cerramientos, camino y tendido eléctrico



Frente hacia ZI



Frente hacia el DPMT



Perspectiva de la ZSP

ZONIFICACIÓN PARA LA GESTIÓN DE LA ZSP DE ANDALUCÍA

FICHA DE PERFIL

Palos de la Frontera_29

Estero de Domingo Rubio

Huelva

PALOS DE LA FRONTERA

Escenario 7

Áreas Rurales con Usos Agropecuarios Intensivos

DPMT Muy Sensible



Extensión de la ZSP (m):	100	Perspectiva desde el DPMT a la ZSP:	Profunda
Clasificación suelo ZSP:	Pendiente de CON	Figura Protección:	Sin Figura de Protección
Zona Servidumbre Tránsit	Ocupada	Accesibilidad:	Antrópico
Deslinde:	DL-19-HU	Hito:	

Edificaciones en ZI Uso agropecuario, Invernaderos

Infraestructuras en Z Viario, Otros (Infraestructuras de regadío)

Edificaciones en ZSP Uso agropecuario, Invernaderos

Infraestructuras en ZSP Viario, Tendido eléctrico, Otros (Infraestructura de regadío)

Cerramientos en ZSP

Cultivos en ZSP Cereales, Frutales, Hortícolas

Equipamientos deportivos en ZSP

ZSP/DPMT

Fauna Aves terrestres, Aves limnícolas, Equinos

Vegetación Vegetación de marisma

Recursos Recurso natural

Resíduos Basuras, Resíduos plásticos

Tipo de DPMT: Marismas

Equipamientos en DPMT:

Ocupación del DPMT Tendido eléctrico



Frente hacia ZI



Frente hacia el DPMT



Perspectiva de la ZSP

ZONIFICACIÓN PARA LA GESTIÓN DE LA ZSP DE ANDALUCÍA

FICHA DE PERFIL

Palos de la Frontera_30

Chicago (Mazagón)

Huelva

PALOS DE LA FRONTERA

Escenario 12

Áreas Urbanas con Frentes Residenciales Ordenados

DPMT Sensible



Extensión de la ZSP (m):	100	Perspectiva desde el DPMT a la ZSP:	Frontal
Clasificación suelo ZSP:	Pendiente de CON	Figura Protección:	Sin Figura de Protección
Zona Servidumbre Tránsit	Practicable	Accesibilidad:	Antrópico
Deslinde:	DL-15/2-HU	Hito:	

Edificaciones en ZI Uso Residencial

Infraestructuras en Z Infraestructura urbana

Edificaciones en ZSP Otros (Bunker de guerra)

Infraestructuras en ZSP Estacionamiento, Viario, Otros (Boca de incendio, tendido telefónico), Iluminación

Cerramientos en ZSP Entre parcela

Cultivos en ZSP

Equipamientos deportivos en ZSP

ZSP/DPMT

Fauna Aves marinas

Vegetación Árboles, Matorral, Vegetación de dunas, Vegetación ornamental y de jardín, Especies crasas

Recursos Recurso natural, Recurso territorial o paisajístico

Resíduos Basuras, Otros

Tipo de DPMT: Playa, Dunas, DPMT completamente transformado

Equipamientos en DPMT: Duchas, Papeleras, Accesos, Chiringuitos

Ocupación del DPMT Equipamientos. Viviendas, boca de saneamiento



Frente hacia ZI



Frente hacia el DPMT



Frente desde Orilla a ZSP

ZONIFICACIÓN PARA LA GESTIÓN DE LA ZSP DE ANDALUCÍA

FICHA DE PERFIL

Palos de la Frontera_31

Urbanización Ciparsa (Mazagón)

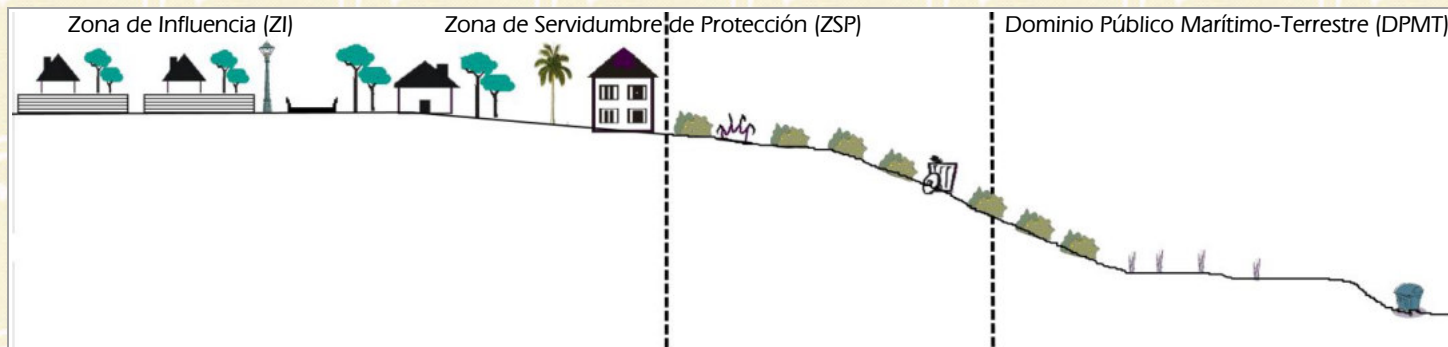
Huelva

PALOS DE LA FRONTERA

Escenario 11

Áreas Urbanas con Frentes Residenciales Ordenados

DPMT Muy Sensible



Extensión de la ZSP (m):	100	Perspectiva desde el DPMT a la ZSP:	Media
Clasificación suelo ZSP:	Pendiente de CON	Figura Protección:	Sin Figura de Protección
Zona Servidumbre Tránsito	Impracticable	Accesibilidad:	Antrópico
Deslinde:	DL-15/1-HU	Hito:	

Edificaciones en ZI Uso Residencial

Infraestructuras en Z Infraestructura urbana

Edificaciones en ZSP Uso Residencial

Infraestructuras en ZSP Viario

Cerramientos en ZSP Entre parcela

Cultivos en ZSP

Equipamientos deportivos en ZSP

ZSP/DPMT

Fauna Insectos

Vegetación Matorral, Herbáceas, Vegetación de dunas, Especies crasas

Recursos Recurso territorial o paisajístico

Residuos Basuras, Escombros

Tipo de DPMT: Playa, Dunas, Acantilado

Equipamientos en DPMT: Papeleras, Accesos

Ocupación del DPMT Equipamientos. Puerto deportivo, toldos de particulares



Frente desde Orilla a ZSP



Frente desde Orilla hacia DPMT

Imagen no disponible

ZONIFICACIÓN PARA LA GESTIÓN DE LA ZSP DE ANDALUCÍA

FICHA DE PERFIL

Palos de la Frontera_32

El Vigía (Mazagón)

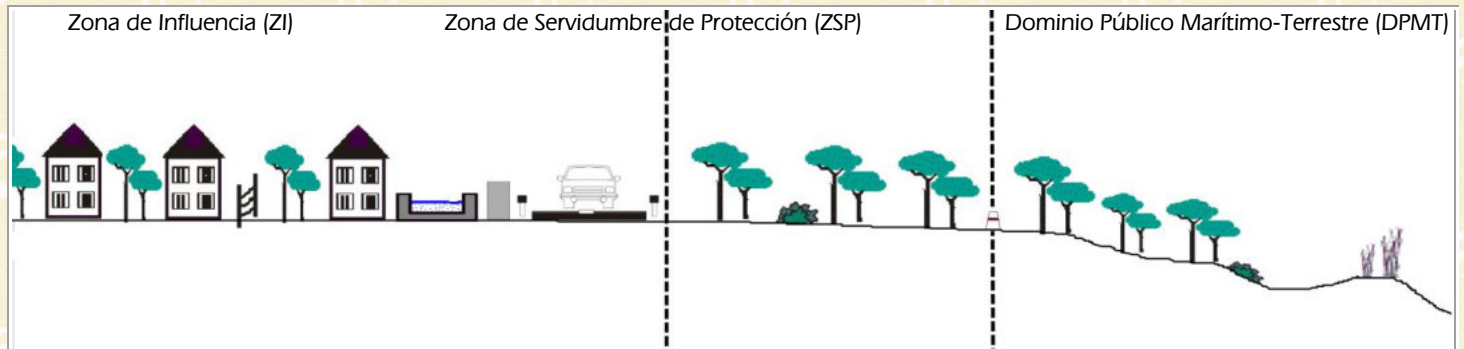
Huelva

PALOS DE LA FRONTERA

Escenario 3

Áreas Naturales de Calidad Ambiental

DPMT Muy Sensible



Extensión de la ZSP (m):	20	Perspectiva desde el DPMT a la ZSP:	Frontal
Clasificación suelo ZSP:	Pendiente de CON	Figura Protección:	Sin Figura de Protección
Zona Servidumbre Tránsit	Practicable	Accesibilidad:	Antrópico Integrado
Deslinde:	DL-15/1-HU	Hito:	

Edificaciones en ZI Uso Residencial

Infraestructuras en Z Viario, Tendido eléctrico, Infraestructura urbana

Edificaciones en ZSP

Infraestructuras en ZSP

Cerramientos en ZSP

Cultivos en ZSP

Equipamientos deportivos en ZSP

ZSP/DPMT

Fauna Aves terrestres

Vegetación Árboles, Matorral, Herbáceas, Vegetación de dunas

Recursos Recurso natural, Recurso cultural, Recurso territorial o paisajístico

Resíduos

Tipo de DPMT: Playa, Dunas

Equipamientos en DPMT: Papeleras, Accesos

Ocupación del DPMT Equipamientos. Casa Vigía y el Puente



Frente hacia ZI



Frente hacia el DPMT



Frente desde Orilla a ZSP

ZONIFICACIÓN PARA LA GESTIÓN DE LA ZSP DE ANDALUCÍA

FICHA DE PERFIL

Palos de la Frontera_33

Mazagón

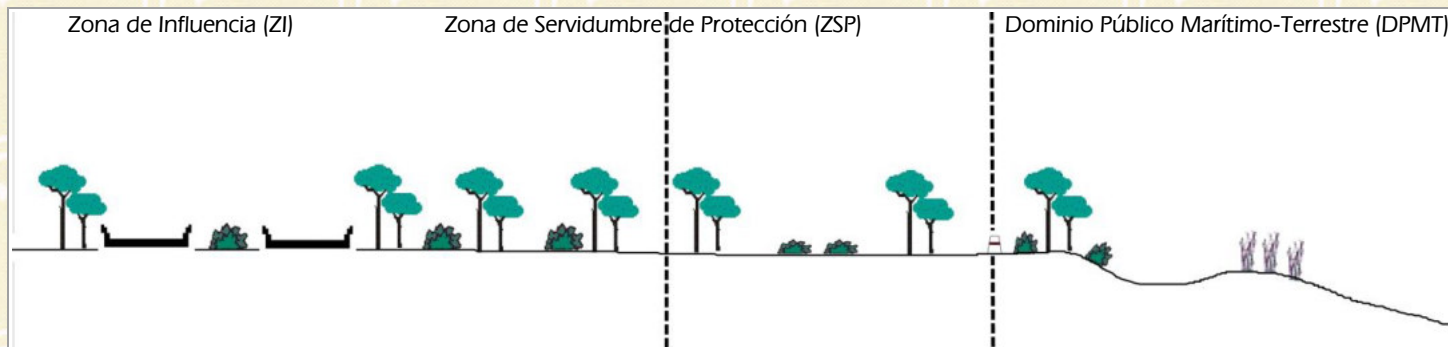
Huelva

PALOS DE LA FRONTERA

Escenario 3

Áreas Naturales de Calidad Ambiental

DPMT Muy Sensible



Extensión de la ZSP (m):	20	Perspectiva desde el DPMT a la ZSP:	Frontal
Clasificación suelo ZSP:	Pendiente de CON	Figura Protección:	Sin Figura de Protección
Zona Servidumbre Tránsit	Practicable	Accesibilidad:	Natural
Deslinde:	DL-15/1-HU	Hito:	

Edificaciones en ZI

Infraestructuras en Z Viario, Otros (Obras para urbanizar (calles, red de saneamiento))

Edificaciones en ZSP

Infraestructuras en ZSP

Cerramientos en ZSP

Cultivos en ZSP

Equipamientos deportivos en ZSP

ZSP/DPMT

Fauna

Vegetación Árboles, Matorral, Vegetación de dunas

Recursos Recurso natural

Residuos Residuos orgánicos

Tipo de DPMT: Playa, Dunas

Equipamientos en DPMT:

Ocupación del DPMT



Frente hacia ZI



Frente hacia el DPMT



Frente desde Orilla a ZSP

Punta Umbría

[Volver al índice](#)

ZONIFICACIÓN PARA LA GESTIÓN DE LA ZSP DE ANDALUCÍA

FICHA DE PERFIL

Punta Umbria_01

El Portil

Huelva

PUNTA UMBRÍA

Escenario 12

Áreas Urbanas con Frentes Residenciales Ordenados

DPMT Sensible



Extensión de la ZSP (m):	20	Perspectiva desde el DPMT a la ZSP:	Frontal
Clasificación suelo ZSP:	Urbano	Figura Protección:	Sin Figura de Protección
Zona Servidumbre Tránsit	Practicable	Accesibilidad:	Antrópico
Deslinde:	DL-13/2-HU	Hito:	

Edificaciones en ZI	<input checked="" type="checkbox"/>	Uso Residencial
Infraestructuras en Z	<input checked="" type="checkbox"/>	Viario, Iluminación

Edificaciones en ZSP	<input checked="" type="checkbox"/>	Uso Residencial
Infraestructuras en ZSP	<input checked="" type="checkbox"/>	Viario, Otros (Regadío), Iluminación
Cerramientos en ZSP	<input checked="" type="checkbox"/>	Entre parcela
Cultivos en ZSP	<input type="checkbox"/>	
Equipamientos deportivos en ZSP	<input checked="" type="checkbox"/>	Piscina

ZSP/DPMT	
Fauna	<input type="checkbox"/> <input checked="" type="checkbox"/> Aves marinas
Vegetación	<input checked="" type="checkbox"/> <input checked="" type="checkbox"/> Árboles, Herbáceas, Vegetación de dunas, Vegetación ornamental y de jardín
Recursos	<input type="checkbox"/> <input checked="" type="checkbox"/> Recurso natural, Recurso territorial o paisajístico
Resíduos	<input type="checkbox"/> <input type="checkbox"/>

Tipo de DPMT:	Playa
Equipamientos en DPMT:	Duchas, Accesos
Ocupación del DPMT	<input checked="" type="checkbox"/> Equipamientos. Infraestructuras urbanas. Edificaciones residenciales.



Frente hacia ZI



Frente hacia el DPMT



Frente desde Orilla a ZSP

ZONIFICACIÓN PARA LA GESTIÓN DE LA ZSP DE ANDALUCÍA

FICHA DE PERFIL

Punta Umbria_02

La Bota

Huelva

PUNTA UMBRÍA

Escenario 3

Áreas Naturales de Calidad Ambiental

DPMT Muy Sensible



Extensión de la ZSP (m):	100	Perspectiva desde el DPMT a la ZSP:	Frontal
Clasificación suelo ZSP:	No urbanizable	Figura Protección:	Sin Figura de Protección
Zona Servidumbre Tránsit	Practicable	Accesibilidad:	Antrópico
Deslinde:	DL-13/3-HU	Hito:	

Edificaciones en ZI Uso hotelero

Infraestructuras en Z Viario, Tendido eléctrico, Otros (Infraestructura del camping)

Edificaciones en ZSP Uso hostelero

Infraestructuras en ZSP Estacionamiento, Viario

Cerramientos en ZSP

Cultivos en ZSP

Equipamientos deportivos en ZSP Otros (Camino Verde)

ZSP/DPMT

Fauna Aves terrestres

Vegetación Árboles, Vegetación de dunas

Recursos Recurso natural, Recurso territorial o paisajístico

Resíduos

Tipo de DPMT: Playa, Dunas

Equipamientos en DPMT: Duchas, Carteles informativos, Contenedores, Aseos-Vestuarios, Cruz Roja, Chiringuitos

Ocupación del DPMT Equipamientos. Carretera HV-4112 y red telefónica



Frente hacia ZI



Frente hacia el DPMT



Frente desde Orilla a ZSP

ZONIFICACIÓN PARA LA GESTIÓN DE LA ZSP DE ANDALUCÍA

FICHA DE PERFIL

Punta Umbria_03

Enebrales de Punta Umbría


Huelva

PUNTA UMBRÍA

Escenario 1

Áreas Naturales de Elevada Calidad Ambiental

DPMT Muy Sensible



Extensión de la ZSP (m):	100	Perspectiva desde el DPMT a la ZSP:	Frontal
Clasificación suelo ZSP:	No urbanizable	Figura Protección:	Paraje Natural
Zona Servidumbre Tránsit	Practicable	Accesibilidad:	Antrópico Integrado
Deslinde:	DL-13/3-HU	Hito:	

Edificaciones en ZI

Infraestructuras en Z Viario

Edificaciones en ZSP

Infraestructuras en ZSP Viario

Cerramientos en ZSP

Cultivos en ZSP

Equipamientos deportivos en ZSP

ZSP/DPMT

Fauna Aves marinas, Aves terrestres, Reptiles

Vegetación Árboles, Matorral, Herbáceas, Vegetación de dunas

Recursos Recurso natural, Recurso territorial o paisajístico

Resíduos

Tipo de DPMT: Playa, Dunas

Equipamientos en DPMT: Carteles informativos

Ocupación del DPMT Equipamientos



Frente hacia ZI



Frente hacia el DPMT



Frente desde Orilla a ZSP

ZONIFICACIÓN PARA LA GESTIÓN DE LA ZSP DE ANDALUCÍA

FICHA DE PERFIL

Punta Umbria_04

Hotel Barceló Punta Umbría Mar


Huelva

PUNTA UMBRÍA

Escenario 11

Áreas Urbanas con Frentes Residenciales Ordenados

DPMT Muy Sensible



Extensión de la ZSP (m):	100	Perspectiva desde el DPMT a la ZSP:	Frontal
Clasificación suelo ZSP:	Urbano	Figura Protección:	Sin Figura de Protección
Zona Servidumbre Tránsit	Ocupada	Accesibilidad:	Antrópico Integrado
Deslinde:	DL-13/3-HU	Hito:	

Edificaciones en ZI Uso Residencial, Uso hotelero

Infraestructuras en Z Estacionamiento, Viario, Tendido eléctrico, Infraestructura urbana

Edificaciones en ZSP Uso hotelero

Infraestructuras en ZSP Estacionamiento, Viario, Otros (Infraestructuras turísticas del hotel)

Cerramientos en ZSP Entre parcela

Cultivos en ZSP

Equipamientos deportivos en ZSP Piscina, Otros ()

ZSP/DPMT

Fauna

Vegetación Árboles, Matorral, Herbáceas, Vegetación de dunas, Vegetación ornamental y de jardín

Recursos Recurso natural, Recurso territorial o paisajístico

Resíduos


Tipo de DPMT: Playa, Dunas

Equipamientos en DPMT: Duchas, Carteles informativos, Accesos, Iluminación

Ocupación del DPMT Equipamientos



Frente hacia ZI



Frente hacia el DPMT



Frente desde Orilla a ZSP

ZONIFICACIÓN PARA LA GESTIÓN DE LA ZSP DE ANDALUCÍA

FICHA DE PERFIL

Punta Umbria_05

C/ Gallareta

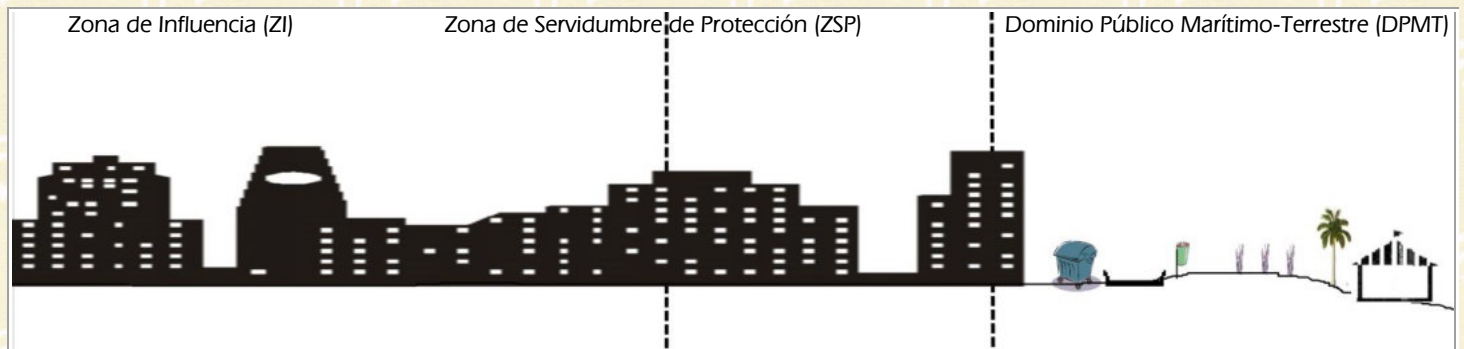
Huelva

PUNTA UMBRÍA

Escenario 12

Áreas Urbanas con Frentes Residenciales Ordenados

DPMT Sensible



Extensión de la ZSP (m):	20	Perspectiva desde el DPMT a la ZSP:	Frontal
Clasificación suelo ZSP:	Urbano	Figura Protección:	Sin Figura de Protección
Zona Servidumbre Tránsit	Ocupada	Accesibilidad:	Antrópico
Deslinde:	C-201/1-1-HU	Hito:	

Edificaciones en ZI Uso Residencial

Infraestructuras en Z Viario, Tendido eléctrico, Infraestructura urbana

Edificaciones en ZSP Uso Residencial

Infraestructuras en ZSP Estacionamiento, Viario, Infraestructura urbana

Cerramientos en ZSP Entre edificación

Cultivos en ZSP

Equipamientos deportivos en ZSP

ZSP/DPMT

Fauna

Vegetación Árboles, Vegetación de dunas, Vegetación ornamental y de jardín

Recursos Recurso natural, Recurso territorial o paisajístico

Resíduos Basuras

Tipo de DPMT: Playa, Dunas

Equipamientos en DPMT: Duchas, Papeleras, Carteles informativos, Contenedores, Pasarela, Iluminación, Otros (Bancos)

Ocupación del DPMT Equipamientos. Viviendas



Frente hacia ZI



Frente hacia el DPMT



Frente desde Orilla a ZSP

ZONIFICACIÓN PARA LA GESTIÓN DE LA ZSP DE ANDALUCÍA

FICHA DE PERFIL

Punta Umbria_06

Plaza 26 de Abril

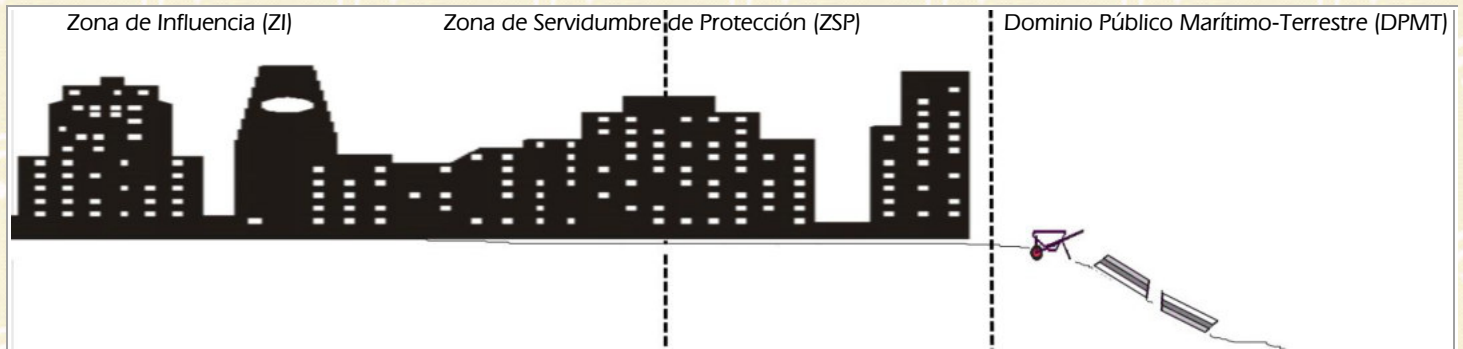
Huelva

PUNTA UMBRÍA

Escenario 13

Áreas Urbanas e Industriales Consolidadas

DPMT Muy Sensible



Extensión de la ZSP (m):	20	Perspectiva desde el DPMT a la ZSP:	Media
Clasificación suelo ZSP:	Urbano	Figura Protección:	Sin Figura de Protección
Zona Servidumbre Tránsit	Practicable	Accesibilidad:	Antrópico
Deslinde:	DL-84-HU	Hito:	

Edificaciones en ZI Uso Residencial

Infraestructuras en Z Estacionamiento, Tendido eléctrico, Infraestructura urbana

Edificaciones en ZSP

Infraestructuras en ZSP

Cerramientos en ZSP

Cultivos en ZSP

Equipamientos deportivos en ZSP

ZSP/DPMT

Fauna

Vegetación

Recursos Recurso natural, Recurso cultural

Resíduos

Tipo de DPMT: Playa

Equipamientos en DPMT:

Ocupación del DPMT Materiales de artes de pesca



Frente hacia ZI



Frente hacia el DPMT



Frente desde Orilla a ZSP

ZONIFICACIÓN PARA LA GESTIÓN DE LA ZSP DE ANDALUCÍA

FICHA DE PERFIL

Punta Umbria_07

Zona de ocio Rederos

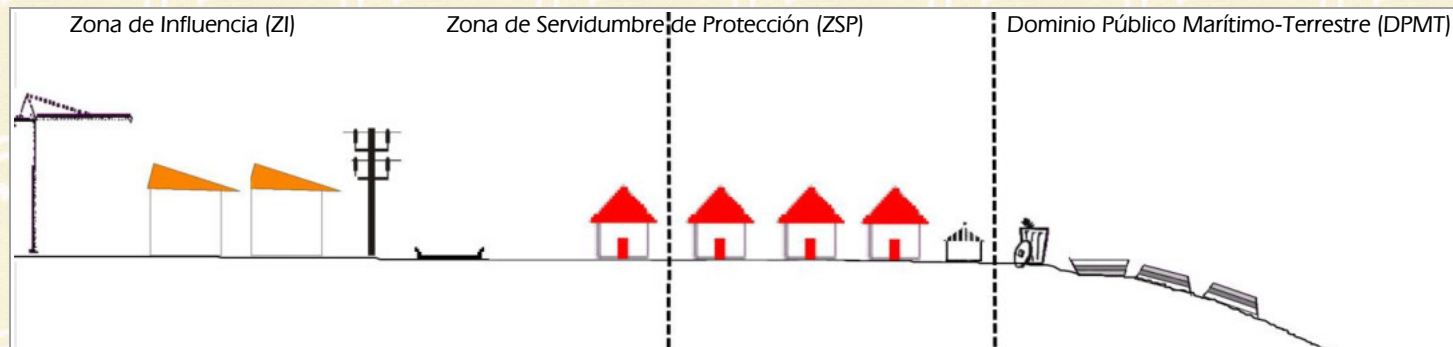
Huelva

PUNTA UMBRÍA

Escenario 9

Áreas Rururbanas

DPMT Muy Sensible



Extensión de la ZSP (m):	20	Perspectiva desde el DPMT a la ZSP:	Profunda
Clasificación suelo ZSP:	Urbano	Figura Protección:	Sin Figura de Protección
Zona Servidumbre Tránsit	Practicable	Accesibilidad:	Natural
Deslinde:	DL-45-HU	Hito:	

Edificaciones en ZI Uso industrial, Uso agropecuario, Obras, Otros (Polideportivo)

Infraestructuras en Z Viario, Tendido eléctrico, Iluminación

Edificaciones en ZSP Otros (Quioscos de madera)

Infraestructuras en ZSP Otros (Recinto ferial asfaltado)

Cerramientos en ZSP

Cultivos en ZSP

Equipamientos deportivos en ZSP

ZSP/DPMT
Fauna Ganado

Vegetación Matorral, Herbáceas

Recursos Recurso natural

Resíduos Basuras, Escombros

Tipo de DPMT: Playa, Ribera fluvial

Equipamientos en DPMT:

Ocupación del DPMT Club Náutico y materiales pesqueros



Frente hacia ZI



Frente hacia el DPMT



Derecha hacia el DPMT

ZONIFICACIÓN PARA LA GESTIÓN DE LA ZSP DE ANDALUCÍA

FICHA DE PERFIL

Punta Umbria_08

Casa de la Peguera


Huelva

PUNTA UMBRÍA

Escenario 3

Áreas Naturales de Calidad Ambiental

DPMT Muy Sensible



Extensión de la ZSP (m):	110	Perspectiva desde el DPMT a la ZSP:	Profunda
Clasificación suelo ZSP:	No urbanizable	Figura Protección:	Sin Figura de Protección
Zona Servidumbre Tránsit	Practicable	Accesibilidad:	Antrópico Integrado
Deslinde:	DL-45-HU	Hito:	

Edificaciones en ZI

Infraestructuras en Z Viario, Tendido eléctrico

Edificaciones en ZSP Otros (Casa forestal ocupada)

Infraestructuras en ZSP Viario, Otros (Pozo)

Cerramientos en ZSP Entre parcela

Cultivos en ZSP

Equipamientos deportivos en ZSP

ZSP/DPMT

Fauna Equinos

Vegetación Árboles, Matorral, Herbáceas, Vegetación de marisma

Recursos Recurso natural

Resíduos Basuras

Tipo de DPMT: Marismas

Equipamientos en DPMT:

Ocupación del DPMT



Frente hacia ZI



Frente hacia el DPMT



Perspectiva de la ZSP

ZONIFICACIÓN PARA LA GESTIÓN DE LA ZSP DE ANDALUCÍA

FICHA DE PERFIL

Punta Umbria_09

Salinas de Astur


Huelva

PUNTA UMBRÍA

Escenario 3

Áreas Naturales de Calidad Ambiental

DPMT Muy Sensible



Extensión de la ZSP (m):	100	Perspectiva desde el DPMT a la ZSP:	Media
Clasificación suelo ZSP:	No urbanizable	Figura Protección:	Sin Figura de Protección
Zona Servidumbre Tránsit	Practicable	Accesibilidad:	Antrópico Integrado
Deslinde:	DL-84-HU	Hito:	

Edificaciones en ZI

Infraestructuras en Z Viario

Edificaciones en ZSP Otros (EDAR Punta Umbria, ocupa toda la ZSP. Se encuentra a 1,5 KM del perfil realiz

Infraestructuras en ZSP Viario, Tendido eléctrico

Cerramientos en ZSP

Cultivos en ZSP

Equipamientos deportivos en ZSP

ZSP/DPMT

Fauna

Vegetación Árboles, Matorral, Herbáceas, Vegetación de marisma, Especies crasas

Recursos Recurso natural, Recurso cultural, Recurso territorial o paisajístico

Resíduos

Tipo de DPMT: Marismas

Equipamientos en DPMT: Iluminación, Otros (Embarcadero)

Ocupación del DPMT Equipamientos. Infraestructuras acuícolas y red eléctrica. Laboratorio, depuradora, viario, acopio



Frente hacia ZI



Frente hacia el DPMT



Frente desde Orilla a ZSP

ZONIFICACIÓN PARA LA GESTIÓN DE LA ZSP DE ANDALUCÍA

FICHA DE PERFIL

Punta Umbria_10

Camping Playa La Bota


Huelva

PUNTA UMBRÍA

Escenario 3

Áreas Naturales de Calidad Ambiental

DPMT Muy Sensible



Extensión de la ZSP (m):	100	Perspectiva desde el DPMT a la ZSP:	Frontal
Clasificación suelo ZSP:	No urbanizable	Figura Protección:	Sin Figura de Protección
Zona Servidumbre Tránsit	Practicable	Accesibilidad:	Natural
Deslinde:	DL-84-HU	Hito:	

Edificaciones en ZI Uso hotelero

Infraestructuras en Z Viario, Otros (Estación eléctrica entre el camping y el restaurante "El Paraíso")

Edificaciones en ZSP Uso hotelero, Uso hostelero, Uso industrial

Infraestructuras en ZSP Estacionamiento, Viario, Otros (Infraestructura del camping (transformador, iluminación

Cerramientos en ZSP Entre parcela

Cultivos en ZSP

Equipamientos deportivos en ZSP

ZSP/DPMT

Fauna Aves terrestres, Mamíferos

Vegetación Árboles, Matorral, Herbáceas, Vegetación de marisma, Vegetación ornamental y de jardín

Recursos Recurso natural

Resíduos Basuras, Vertidos

Tipo de DPMT: Marismas

Equipamientos en DPMT:

Ocupación del DPMT Carretera A-497



Frente hacia ZI



Frente hacia el DPMT



Frente desde Orilla a ZSP

ZONIFICACIÓN PARA LA GESTIÓN DE LA ZSP DE ANDALUCÍA

FICHA DE PERFIL

Punta Umbria_11
Huelva

HV-4113 (entre "El Paraíso" y el nudo de carretera para la incorporación a la A-
PUNTA UMBRÍA

Escenario 3

Áreas Naturales de Calidad Ambiental

DPMT Muy Sensible



Extensión de la ZSP (m):	100	Perspectiva desde el DPMT a la ZSP:	Media
Clasificación suelo ZSP:	No urbanizable	Figura Protección:	Sin Figura de Protección
Zona Servidumbre Tránsit	Practicable	Accesibilidad:	Natural
Deslinde:	DL-84-HU	Hito:	

Edificaciones en ZI

Infraestructuras en Z Viario, Tendido eléctrico

Edificaciones en ZSP

Infraestructuras en ZSP Viario, Tendido eléctrico, Otros (Infraestructura de aguas), Carril bici

Cerramientos en ZSP

Cultivos en ZSP

Equipamientos deportivos en ZSP

ZSP/DPMT

Fauna Aves terrestres, Aves acuáticas

Vegetación Matorral, Herbáceas, Vegetación de ribera, Vegetación de marisma, Pinar litoral

Recursos Recurso natural, Recurso territorial o paisajístico

Resíduos Basuras

Tipo de DPMT: Marismas

Equipamientos en DPMT:

Ocupación del DPMT Carretera HV-4113 y desagüe



Frente hacia ZI



Frente hacia el DPMT



Perspectiva de la ZSP

ZONIFICACIÓN PARA LA GESTIÓN DE LA ZSP DE ANDALUCÍA

FICHA DE PERFIL

Punta Umbria_12

Marismas del Odiel (frente al Río de la Bota)

Huelva

PUNTA UMBRÍA

Escenario 1

Áreas Naturales de Elevada Calidad Ambiental

DPMT Muy Sensible



Extensión de la ZSP (m):	100	Perspectiva desde el DPMT a la ZSP:	Profunda
Clasificación suelo ZSP:	No urbanizable	Figura Protección:	Paraje Natural
Zona Servidumbre Tránsit	Practicable	Accesibilidad:	Natural
Deslinde:	DL-84-HU	Hito:	

Edificaciones en ZI

Infraestructuras en Z Viario, Tendido eléctrico

Edificaciones en ZSP

Infraestructuras en ZSP

Cerramientos en ZSP

Cultivos en ZSP

Equipamientos deportivos en ZSP

ZSP/DPMT

Fauna Aves terrestres, Aves acuáticas

Vegetación Árboles, Matorral, Herbáceas, Vegetación de marisma, Pastizal

Recursos Recurso natural, Recurso territorial o paisajístico

Resíduos

Tipo de DPMT: Marismas

Equipamientos en DPMT:

Ocupación del DPMT



Frente hacia ZI



Frente hacia el DPMT



Derecha hacia el DPMT

ZONIFICACIÓN PARA LA GESTIÓN DE LA ZSP DE ANDALUCÍA

FICHA DE PERFIL

Punta Umbria_13

Calle Canoa. Núcleo de Punta Umbría

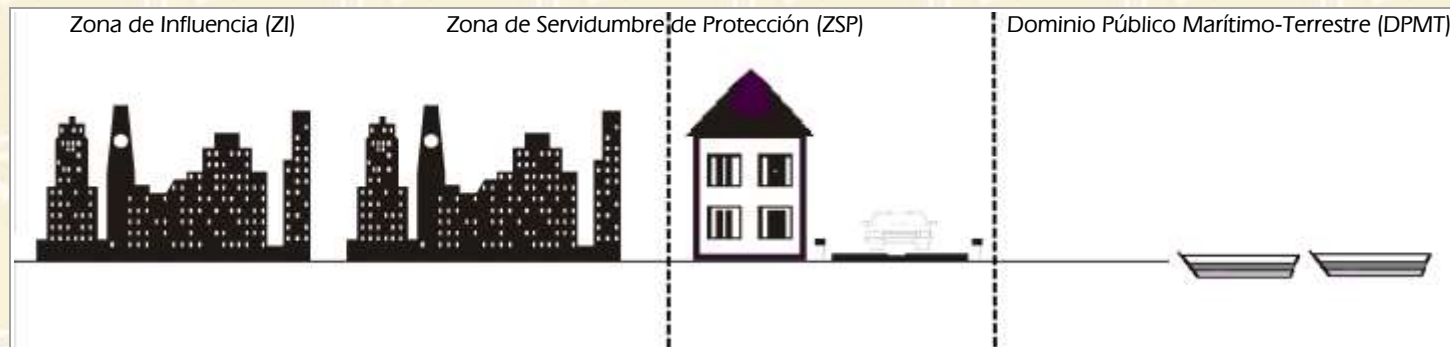
Huelva

PUNTA UMBRÍA

Escenario 13

Áreas Urbanas e Industriales Consolidadas

DPMT Muy Sensible



Extensión de la ZSP (m):	20	Perspectiva desde el DPMT a la ZSP:	Frontal
Clasificación suelo ZSP:	Urbano	Figura Protección:	Sin Figura de Protección
Zona Servidumbre Tránsito	Practicable	Accesibilidad:	Antrópico
Deslinde:	DL-84-HU	Hito:	

Edificaciones en ZI Uso Residencial

Infraestructuras en Z Infraestructura urbana

Edificaciones en ZSP Uso Residencial

Infraestructuras en ZSP Viario

Cerramientos en ZSP

Cultivos en ZSP

Equipamientos deportivos en ZSP

	ZSP	DPMT
Fauna	<input type="checkbox"/>	<input type="checkbox"/>
Vegetación	<input type="checkbox"/>	<input type="checkbox"/>
Recursos	<input type="checkbox"/>	<input type="checkbox"/>
Residuos	<input type="checkbox"/>	<input type="checkbox"/>

Tipo de DPMT: DPMT completamente transformado

Equipamientos en DPMT:

Ocupación del DPMT Plaza Pérez Pastor, puerto y astilleros



Frente hacia el DPMT



Perspectiva de la ZSP



Vista de la ZST

San Juan del Puerto

[Volver al índice](#)

ZONIFICACIÓN PARA LA GESTIÓN DE LA ZSP DE ANDALUCÍA

FICHA DE PERFIL

San Juan del Puerto_01

Plaza de la Marina

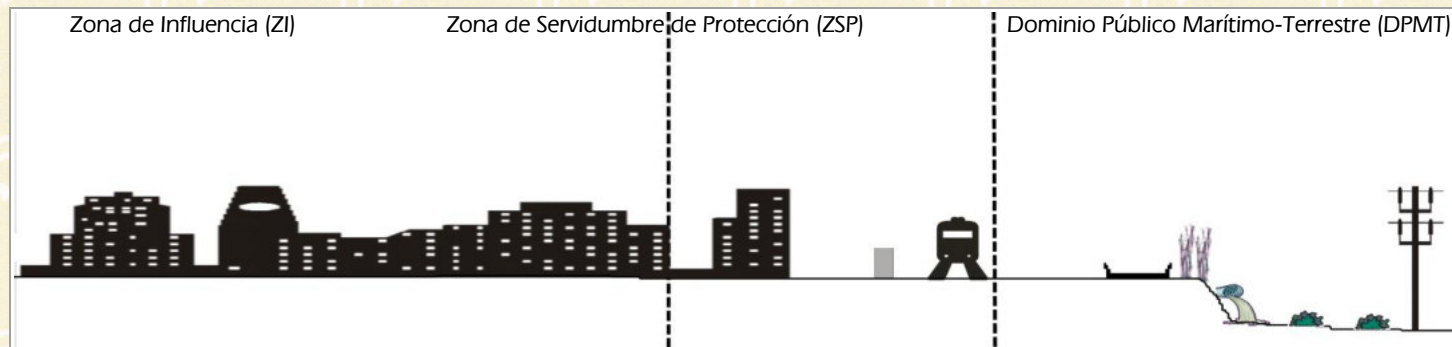
Huelva

SAN JUAN DEL PUERTO

Escenario 14

Áreas Urbanas e Industriales Consolidadas

DPMT Sensible



Extensión de la ZSP (m):	100	Perspectiva desde el DPMT a la ZSP:	Profunda
Clasificación suelo ZSP:	Urbano consolidad	Figura Protección:	Sin Figura de Protección
Zona Servidumbre Tránsit	Ocupada	Accesibilidad:	Antrópico
Deslinde:	DL-64-HU	Hito:	

Edificaciones en ZI Uso Residencial, Uso hostelero

Infraestructuras en Z Infraestructura urbana

Edificaciones en ZSP Uso Residencial

Infraestructuras en ZSP Viario, Otros (Parada de tren), Infraestructura urbana, Iluminación

Cerramientos en ZSP

Cultivos en ZSP

Equipamientos deportivos en ZSP

ZSP/DPMT

Fauna

Vegetación Árboles, Vegetación de marisma

Recursos Recurso natural

Resíduos Basuras, Vertidos

Tipo de DPMT: Marismas

Equipamientos en DPMT:

Ocupación del DPMT Tendido eléctrico



Frente_desde_la_orilla_a_la_ZSP



Vista_del_DPMT



Vista_de_la_ZI

ZONIFICACIÓN PARA LA GESTIÓN DE LA ZSP DE ANDALUCÍA

FICHA DE PERFIL

San Juan del Puerto_02

Avenida del Atlántico

Huelva

SAN JUAN DEL PUERTO

Escenario 14

Áreas Urbanas e Industriales Consolidadas

DPMT Sensible



Extensión de la ZSP (m):	100	Perspectiva desde el DPMT a la ZSP:	Profunda
Clasificación suelo ZSP:	Urbano consolidad	FiguraProteccion:	Sin Figura de Protección
Zona Servidumbre Tránsit	Ocupada	Accesibilidad:	Antrópico
Deslinde:	DL-64-HU	Hito:	

Edificaciones en ZI Uso Residencial, Obras

Infraestructuras en Z Tendido eléctrico, Infraestructura urbana

Edificaciones en ZSP Uso Residencial

Infraestructuras en ZSP Estacionamiento, Viario, Infraestructura urbana

Cerramientos en ZSP

Cultivos en ZSP

Equipamientos deportivos en ZSP Equipamiento infantil

ZSP/DPMT

Fauna Aves de corral, Animales domésticos, Equinos

Vegetación Árboles, Herbáceas, Vegetación de ribera, Vegetación de marisma, Vegetación ornamental y de jardín

Recursos Recurso natural

Resíduos Basuras, Escombros, Resíduos orgánicos

Tipo de DPMT: Marismas

Equipamientos en DPMT:

Ocupación del DPMT Cercado de animales, instalaciones agropecuarias, tendido eléctrico.



Frente hacia ZI



Frente hacia el DPMT



Perspectiva de la ZSP

ZONIFICACIÓN PARA LA GESTIÓN DE LA ZSP DE ANDALUCÍA

FICHA DE PERFIL

San Juan del Puerto_04

Planta de hormigón


Huelva

SAN JUAN DEL PUERTO

Escenario 14

Áreas Urbanas e Industriales Consolidadas

DPMT Sensible



Extensión de la ZSP (m):	100	Perspectiva desde el DPMT a la ZSP:	Media
Clasificación suelo ZSP:	No urbanizable	Figura Protección:	Sin Figura de Protección
Zona Servidumbre Tránsit	Ocupada	Accesibilidad:	Antrópico
Deslinde:	DL-64-HU	Hito:	

Edificaciones en ZI Uso industrial

Infraestructuras en Z Viario, Tendido eléctrico, Infraestructura urbana

Edificaciones en ZSP Uso industrial, Otros (Oficinas, Gasolinera)

Infraestructuras en ZSP Estacionamiento, Viario, Tendido eléctrico

Cerramientos en ZSP Entre parcela

Cultivos en ZSP

Equipamientos deportivos en ZSP

ZSP/DPMT

Fauna

Vegetación Árboles, Vegetación de marisma

Recursos Recurso natural

Resíduos Vertidos

Tipo de DPMT: Marismas

Equipamientos en DPMT:

Ocupación del DPMT Carretera, tendido eléctrico, acopio de áridos



Frente_desde_la_orilla_al_DPMT



Frente_desde_la_orilla_a_la_ZSP



Izquierda_desde_la_orilla_a_la_ZSP

ZONIFICACIÓN PARA LA GESTIÓN DE LA ZSP DE ANDALUCÍA

FICHA DE PERFIL

San Juan del Puerto_05

Arroyo Candón

Huelva

SAN JUAN DEL PUERTO

Escenario 5

Áreas Rurales con Usos Agropecuarios tradicionales

DPMT Muy Sensible



Extensión de la ZSP (m):	100	Perspectiva desde el DPMT a la ZSP:	Media
Clasificación suelo ZSP:	No urbanizable	Figura Protección:	LIC
Zona Servidumbre Tránsit	Practicable	Accesibilidad:	Natural
Deslinde:	DL-62-HU	Hito:	

Edificaciones en ZI Uso Residencial, Uso industrial, Uso agropecuario

Infraestructuras en Z Viario, Tendido eléctrico

Edificaciones en ZSP

Infraestructuras en ZSP Viario

Cerramientos en ZSP Entre parcela

Cultivos en ZSP Cereales, Olivares

Equipamientos deportivos en ZSP

ZSP/DPMT
Fauna

Vegetación Árboles, Matorral, Vegetación de ribera, Pastizal

Recursos Recurso natural

Resíduos

Tipo de DPMT: Ribera fluvial

Equipamientos en DPMT:

Ocupación del DPMT



Frente hacia ZI



Frente hacia el DPMT



Perspectiva de la ZSP

San Silvestre de Guzmán

[Volver al índice](#)

ZONIFICACIÓN PARA LA GESTIÓN DE LA ZSP DE ANDALUCÍA

FICHA DE PERFIL

San Silvestre de Guzman_01

Fuente Santa

Huelva

SAN SILVESTRE DE GUZMÁN

Escenario 5

Áreas Rurales con Usos Agropecuarios tradicionales

DPMT Muy Sensible



Extensión de la ZSP (m):	100	Perspectiva desde el DPMT a la ZSP:	Frontal
Clasificación suelo ZSP:	No urbanizable	Figura Protección:	LIC
Zona Servidumbre Tránsit	Practicable	Accesibilidad:	Antrópico
Deslinde:	DL-53-HU	Hito:	SS-73

Edificaciones en ZI Uso agropecuario, Otros (Ruina)

Infraestructuras en Z Viario

Edificaciones en ZSP Uso Residencial, Uso agropecuario, Otros (Caseta)

Infraestructuras en ZSP Viario, Otros (Regadío, pozo, alberca, bombeo)

Cerramientos en ZSP

Cultivos en ZSP Frutales, Hortícolas

Equipamientos deportivos en ZSP

ZSP/DPMT
Fauna Aves terrestres, Mamíferos, Aves de corral, Animales domésticos

Vegetación Árboles, Matorral, Herbáceas, Vegetación de ribera, Vegetación ornamental y de jardín

Recursos Recurso natural, Recurso territorial o paisajístico

Resíduos

Tipo de DPMT: Ribera fluvial

Equipamientos en DPMT: Otros (Embarcadero)

Ocupación del DPMT Equipamientos



Frente hacia ZI



Frente hacia el DPMT



Perspectiva de la ZSP

ZONIFICACIÓN PARA LA GESTIÓN DE LA ZSP DE ANDALUCÍA

FICHA DE PERFIL

San Silvestre de Guzman_03

Casa de Barcia Longa

Huelva

SAN SILVESTRE DE GUZMÁN

Escenario 3

Áreas Naturales de Calidad Ambiental

DPMT Muy Sensible



Extensión de la ZSP (m):	190	Perspectiva desde el DPMT a la ZSP:	Media
Clasificación suelo ZSP:	No urbanizable	Figura Protección:	LIC
Zona Servidumbre Tránsit	Practicable	Accesibilidad:	Sin accesibilidad
Deslinde:	DL-53-HU	Hito:	Entre SS-18 y SS-19

Edificaciones en ZI

Infraestructuras en Z

Edificaciones en ZSP Uso Residencial, Uso agropecuario, Otros (Horno antiguo)

Infraestructuras en ZSP Viario

Cerramientos en ZSP

Cultivos en ZSP Frutales, Hortícolas

Equipamientos deportivos en ZSP

ZSP/DPMT

Fauna

Vegetación Árboles, Matorral, Herbáceas, Vegetación de ribera, Pastizal, Vegetación ornamental y de jardín, Especies

Recursos Recurso natural, Recurso territorial o paisajístico

Resíduos

Tipo de DPMT: Ribera fluvial

Equipamientos en DPMT:

Ocupación del DPMT



Frente hacia ZI



Frente hacia el DPMT



Derecha hacia el DPMT

ZONIFICACIÓN PARA LA GESTIÓN DE LA ZSP DE ANDALUCÍA

FICHA DE PERFIL

San Silvestre de Guzman_04

Arroyo de Barcia Longa

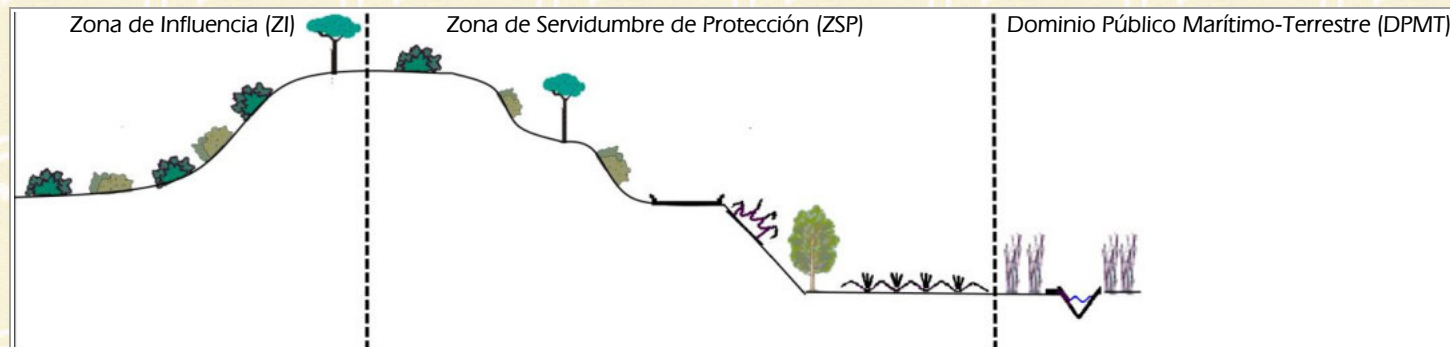
Huelva

SAN SILVESTRE DE GUZMÁN

Escenario 3

Áreas Naturales de Calidad Ambiental

DPMT Muy Sensible



Extensión de la ZSP (m):	100	Perspectiva desde el DPMT a la ZSP:	Media
Clasificación suelo ZSP:	No urbanizable	Figura Protección:	LIC
Zona Servidumbre Tránsit	Practicable	Accesibilidad:	Antrópico Integrado
Deslinde:	DL-53-HU	Hito:	Entre SS-5 y SS-6

Edificaciones en ZI

Infraestructuras en Z

Edificaciones en ZSP Uso agropecuario, Otros (Ruinas)

Infraestructuras en ZSP Viario

Cerramientos en ZSP

Cultivos en ZSP Frutales

Equipamientos deportivos en ZSP

ZSP/DPMT

Fauna Aves terrestres, Mamíferos

Vegetación Árboles, Matorral, Vegetación de ribera, Especies crasas

Recursos Recurso natural

Resíduos

Tipo de DPMT: Ribera fluvial

Equipamientos en DPMT:

Ocupación del DPMT



Frente hacia ZI



Frente hacia el DPMT



Derecha hacia el DPMT

Sanlúcar de Guadiana

[Volver al índice](#)

ZONIFICACIÓN PARA LA GESTIÓN DE LA ZSP DE ANDALUCÍA

FICHA DE PERFIL

Sanlúcar de Guadiana_02

Barranco de Bañero II


Huelva

SANLÚCAR DE GUADIANA

Escenario 5

Áreas Rurales con Usos Agropecuarios tradicionales

DPMT Muy Sensible



Extensión de la ZSP (m):	100	Perspectiva desde el DPMT a la ZSP:	Frontal
Clasificación suelo ZSP:	Pendiente de CON	Figura Protección:	LIC
Zona Servidumbre Tránsit	Practicable	Accesibilidad:	Natural
Deslinde:	DL-72-HU	Hito:	

Edificaciones en ZI

Infraestructuras en Z

Edificaciones en ZSP Uso Residencial, Uso agropecuario

Infraestructuras en ZSP Otros (Regadío)

Cerramientos en ZSP Entre parcela

Cultivos en ZSP Frutales

Equipamientos deportivos en ZSP

ZSP/DPMT

Fauna Ganado

Vegetación Árboles, Matorral, Herbáceas, Vegetación ornamental y de jardín

Recursos Recurso natural, Recurso territorial o paisajístico

Resíduos

Tipo de DPMT: Ribera fluvial

Equipamientos en DPMT:

Ocupación del DPMT



Frente hacia ZI



Frente hacia el DPMT



Perspectiva de la ZSP

ZONIFICACIÓN PARA LA GESTIÓN DE LA ZSP DE ANDALUCÍA

FICHA DE PERFIL

Sanlúcar de Guadiana_04

Egido (Unidad catastral: polígono 3, parcela 32)


Huelva

SANLÚCAR DE GUADIANA

Escenario 3

Áreas Naturales de Calidad Ambiental

DPMT Muy Sensible



Extensión de la ZSP (m):	100	Perspectiva desde el DPMT a la ZSP:	Frontal
Clasificación suelo ZSP:	Pendiente de CON	Figura Protección:	LIC
Zona Servidumbre Tránsit	Practicable	Accesibilidad:	Natural
Deslinde:	DL-72-HU	Hito:	S-84

Edificaciones en ZI

Infraestructuras en Z

Edificaciones en ZSP Otros (Estación de control)

Infraestructuras en ZSP Viario

Cerramientos en ZSP Entre parcela

Cultivos en ZSP

Equipamientos deportivos en ZSP

ZSP/DPMT

Fauna Mamíferos

Vegetación Árboles, Matorral, Herbáceas, Vegetación de ribera, Pastizal

Recursos Recurso natural, Recurso territorial o paisajístico

Resíduos


Tipo de DPMT: Ribera fluvial

Equipamientos en DPMT:


Ocupación del DPMT



Frente hacia ZI



Frente hacia el DPMT



Perspectiva de la ZSP

ZONIFICACIÓN PARA LA GESTIÓN DE LA ZSP DE ANDALUCÍA

FICHA DE PERFIL

Sanlúcar de Guadiana_05

La Final (Unidad catastral: polígono 3, parcela 10)

Huelva

SANLÚCAR DE GUADIANA

Escenario 5

Áreas Rurales con Usos Agropecuarios tradicionales

DPMT Muy Sensible



Extensión de la ZSP (m):	100	Perspectiva desde el DPMT a la ZSP:	Media
Clasificación suelo ZSP:	Pendiente de CON	Figura Protección:	LIC
Zona Servidumbre Tránsit	Practicable	Accesibilidad:	Antrópico Integrado
Deslinde:	DL-55-HU	Hito:	Entre S-72 y S-73

Edificaciones en ZI Uso Residencial, Otros (Edificación abandonada)

Infraestructuras en Z Viario, Tendido eléctrico, Otros (Área de descanso)

Edificaciones en ZSP Uso Residencial, Uso agropecuario

Infraestructuras en ZSP Tendido eléctrico

Cerramientos en ZSP Entre parcela

Cultivos en ZSP Cítricos, Frutales, Hortícolas, Sin determinar

Equipamientos deportivos en ZSP

ZSP/DPMT

Fauna Mamíferos

Vegetación Árboles, Matorral, Vegetación de ribera, Pastizal, Vegetación ornamental y de jardín, Especies crasas

Recursos Recurso natural

Resíduos Basuras


Tipo de DPMT: Ribera fluvial

Equipamientos en DPMT:

Ocupación del DPMT



Frente hacia ZI



Frente hacia el DPMT



Perspectiva de la ZSP

ZONIFICACIÓN PARA LA GESTIÓN DE LA ZSP DE ANDALUCÍA

FICHA DE PERFIL

Sanlúcar de Guadiana_06

Avda. De Portugal

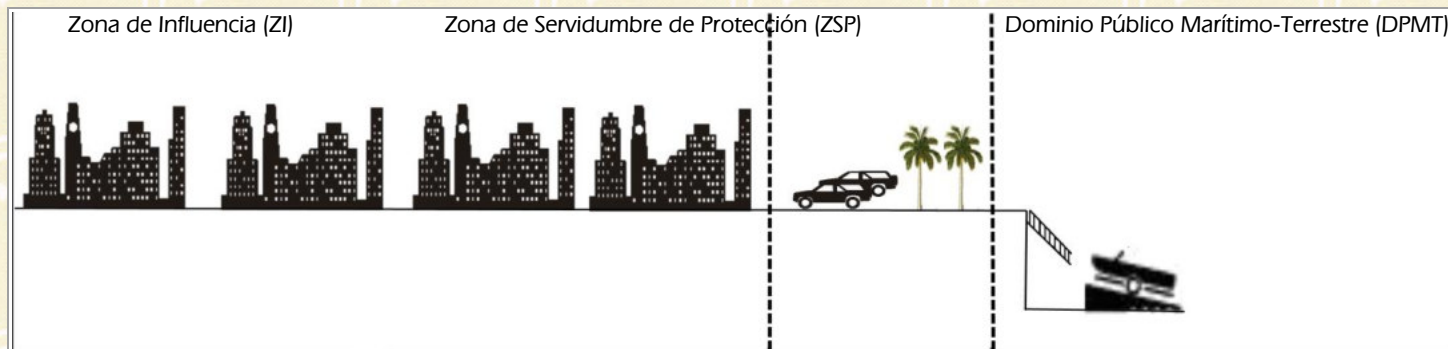
Huelva

SANLÚCAR DE GUADIANA

Escenario 13

Áreas Urbanas e Industriales Consolidadas

DPMT Muy Sensible



Extensión de la ZSP (m):	20	Perspectiva desde el DPMT a la ZSP:	Frontal
Clasificación suelo ZSP:	Pendiente de CON	Figura Protección:	LIC
Zona Servidumbre Tránsito	Practicable	Accesibilidad:	Antrópico
Deslinde:	DL-55-HU	Hito:	S-67

Edificaciones en ZI Otros (Núcleo urbano de Sanlúcar de Guadiana)

Infraestructuras en Z Estacionamiento, Viario, Infraestructura urbana

Edificaciones en ZSP Otros (Aseos del puerto)

Infraestructuras en ZSP Otros (Playa fluvial, bancos, fuentes), Infraestructura urbana, Iluminación

Cerramientos en ZSP

Cultivos en ZSP

Equipamientos deportivos en ZSP

ZSP/DPMT

Fauna Mamíferos

Vegetación Vegetación ornamental y de jardín

Recursos Recurso territorial o paisajístico

Resíduos

Tipo de DPMT: Ribera fluvial

Equipamientos en DPMT: Accesos, Otros (Pantalán)

Ocupación del DPMT Equipamientos



Frente hacia ZI



Frente hacia el DPMT



Perspectiva de la ZSP

ZONIFICACIÓN PARA LA GESTIÓN DE LA ZSP DE ANDALUCÍA

FICHA DE PERFIL

Sanlúcar de Guadiana_07

Complejo turístico Los Molinos

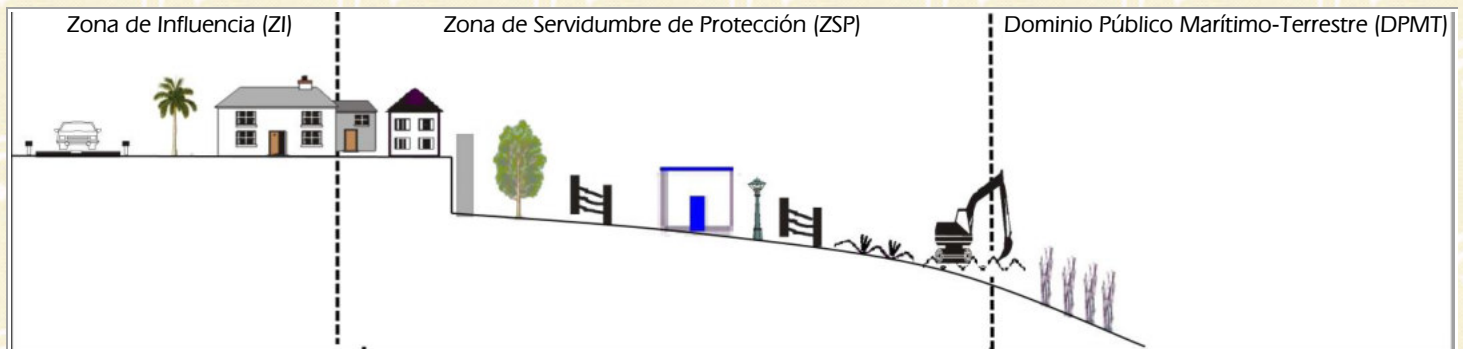
Huelva

SANLÚCAR DE GUADIANA

Escenario 5

Áreas Rurales con Usos Agropecuarios tradicionales

DPMT Muy Sensible



Extensión de la ZSP (m):	117	Perspectiva desde el DPMT a la ZSP:	Media
Clasificación suelo ZSP:	Pendiente de CON	Figura Protección:	LIC
Zona Servidumbre Tránsit	Practicable	Accesibilidad:	Antrópico Integrado
Deslinde:	DL-55-HU	Hito:	Entre S-58 y S-59

Edificaciones en ZI Uso hotelero

Infraestructuras en Z Viario

Edificaciones en ZSP Uso Residencial, Uso hotelero, Uso hostelero, Uso agropecuario, Otros (Playa fluvial ar

Infraestructuras en ZSP Otros (Infraestructura de la depuradora), Iluminación

Cerramientos en ZSP Entre parcela

Cultivos en ZSP Frutales

Equipamientos deportivos en ZSP Equipamiento infantil, Embarcadero, Otros (Quiosco)

ZSP/DPMT

Fauna Mamíferos, Ganado, Animales domésticos, Equinos

Vegetación Árboles, Vegetación de ribera, Pastizal, Vegetación ornamental y de jardín

Recursos Recurso territorial o paisajístico

Resíduos Basuras

Tipo de DPMT: Ribera fluvial

Equipamientos en DPMT:

Ocupación del DPMT Playa fluvial artificial



Frente hacia ZI



Frente hacia el DPMT



Perspectiva de la ZSP

ZONIFICACIÓN PARA LA GESTIÓN DE LA ZSP DE ANDALUCÍA

FICHA DE PERFIL

Sanlúcar de Guadiana_09

Matagordo (Unidad catastral: polígono 18, parcela 61)


Huelva

SANLÚCAR DE GUADIANA

Escenario 3

Áreas Naturales de Calidad Ambiental

DPMT Muy Sensible



Extensión de la ZSP (m):	100	Perspectiva desde el DPMT a la ZSP:	Media
Clasificación suelo ZSP:	Pendiente de CON	Figura Protección:	LIC
Zona Servidumbre Tránsit	Practicable	Accesibilidad:	Natural
Deslinde:	DL-54-HU	Hito:	Entre S-158 y S-159

Edificaciones en ZI

Infraestructuras en Z

Edificaciones en ZSP Otros (Ruinas)

Infraestructuras en ZSP

Cerramientos en ZSP

Cultivos en ZSP Sin determinar

Equipamientos deportivos en ZSP

	ZSP	DPMT	
Fauna	<input type="checkbox"/>	<input type="checkbox"/>	
Vegetación	<input checked="" type="checkbox"/>	<input checked="" type="checkbox"/>	Árboles, Matorral, Herbáceas, Vegetación de ribera, Pastizal, Especies crasas
Recursos	<input type="checkbox"/>	<input type="checkbox"/>	
Resíduos	<input type="checkbox"/>	<input type="checkbox"/>	

Tipo de DPMT: Ribera fluvial

Equipamientos en DPMT:

Ocupación del DPMT



Frente hacia ZI



Frente hacia el DPMT



Perspectiva de la ZSP

ZONIFICACIÓN PARA LA GESTIÓN DE LA ZSP DE ANDALUCÍA

FICHA DE PERFIL

Sanlúcar de Guadiana_11

G Martin (Unidad catastral: polígono 18, parcela 10)


Huelva

SANLÚCAR DE GUADIANA

Escenario 5

Áreas Rurales con Usos Agropecuarios tradicionales

DPMT Muy Sensible



Extensión de la ZSP (m):	100	Perspectiva desde el DPMT a la ZSP:	Media
Clasificación suelo ZSP:	Pendiente de CON	Figura Protección:	LIC
Zona Servidumbre Tránsit	Practicable	Accesibilidad:	Antrópico
Deslinde:	DL-54-HU	Hito:	S-141

Edificaciones en ZI Uso agropecuario

Infraestructuras en Z Otros (Alberca)

Edificaciones en ZSP Uso Residencial

Infraestructuras en ZSP Viario

Cerramientos en ZSP

Cultivos en ZSP Frutales

Equipamientos deportivos en ZSP

ZSP/DPMT

Fauna

Vegetación Árboles, Matorral, Vegetación de ribera, Pastizal, Especies crasas

Recursos Recurso territorial o paisajístico

Resíduos

Tipo de DPMT: Ribera fluvial

Equipamientos en DPMT:

Ocupación del DPMT



Frente hacia ZI



Frente hacia el DPMT



Perspectiva de la ZSP

ZONIFICACIÓN PARA LA GESTIÓN DE LA ZSP DE ANDALUCÍA

FICHA DE PERFIL

Sanlúcar de Gadiana_12

Huertos del Cepillar (Unidad catastral: polígono 20, parcela 3)


Huelva

SANLÚCAR DE GUADIANA

Escenario 5

Áreas Rurales con Usos Agropecuarios tradicionales

DPMT Muy Sensible



Extensión de la ZSP (m):	100	Perspectiva desde el DPMT a la ZSP:	Media
Clasificación suelo ZSP:	Pendiente de CON	Figura Protección:	LIC
Zona Servidumbre Tránsit	Practicable	Accesibilidad:	Sin accesibilidad
Deslinde:	DL-54-HU	Hito:	

Edificaciones en ZI Uso Residencial, Uso agropecuario

Infraestructuras en Z Viario

Edificaciones en ZSP Uso Residencial, Uso agropecuario, Otros (Antigua casa cuartel Puerto Carbón)

Infraestructuras en ZSP Viario, Otros (Regadío, pozo)

Cerramientos en ZSP Entre parcela

Cultivos en ZSP Frutales, Olivares

Equipamientos deportivos en ZSP

Fauna ZSP/DPMT Ganado

Vegetación Árboles, Vegetación de ribera, Vegetación ornamental y de jardín

Recursos

Resíduos


Tipo de DPMT: Ribera fluvial

Equipamientos en DPMT:

Ocupación del DPMT



Frente hacia ZI



Frente hacia el DPMT



Perspectiva de la ZSP

ZONIFICACIÓN PARA LA GESTIÓN DE LA ZSP DE ANDALUCÍA

FICHA DE PERFIL

Sanlúcar de Guadiana_13

La Romera (Unidad catastral: polígono 19, parcela 88)


Huelva

SANLÚCAR DE GUADIANA

Escenario 3

Áreas Naturales de Calidad Ambiental

DPMT Muy Sensible



Extensión de la ZSP (m):	100	Perspectiva desde el DPMT a la ZSP:	Frontal
Clasificación suelo ZSP:	Pendiente de CON	Figura Protección:	LIC
Zona Servidumbre Tránsito	Impracticable	Accesibilidad:	Natural
Deslinde:	DL-54-HU	Hito:	S-60

Edificaciones en ZI

Infraestructuras en Z

Edificaciones en ZSP Uso Residencial

Infraestructuras en ZSP

Cerramientos en ZSP

Cultivos en ZSP Frutales

Equipamientos deportivos en ZSP

	ZSP	DPMT	
Fauna	<input type="checkbox"/>	<input type="checkbox"/>	
Vegetación	<input checked="" type="checkbox"/>	<input checked="" type="checkbox"/>	Árboles, Matorral, Herbáceas, Pastizal
Recursos	<input type="checkbox"/>	<input checked="" type="checkbox"/>	Recurso natural
Resíduos	<input type="checkbox"/>	<input type="checkbox"/>	

Tipo de DPMT: Ribera fluvial

Equipamientos en DPMT: Otros (Embarcadero)

Ocupación del DPMT Embarcadero



Frente hacia ZI



Frente hacia el DPMT



Derecha hacia el DPMT

ZONIFICACIÓN PARA LA GESTIÓN DE LA ZSP DE ANDALUCÍA

FICHA DE PERFIL

Sanlúcar de Guadiana_14

Lote del Romerano (Unidad catastral: polígono 19, parcela 69)

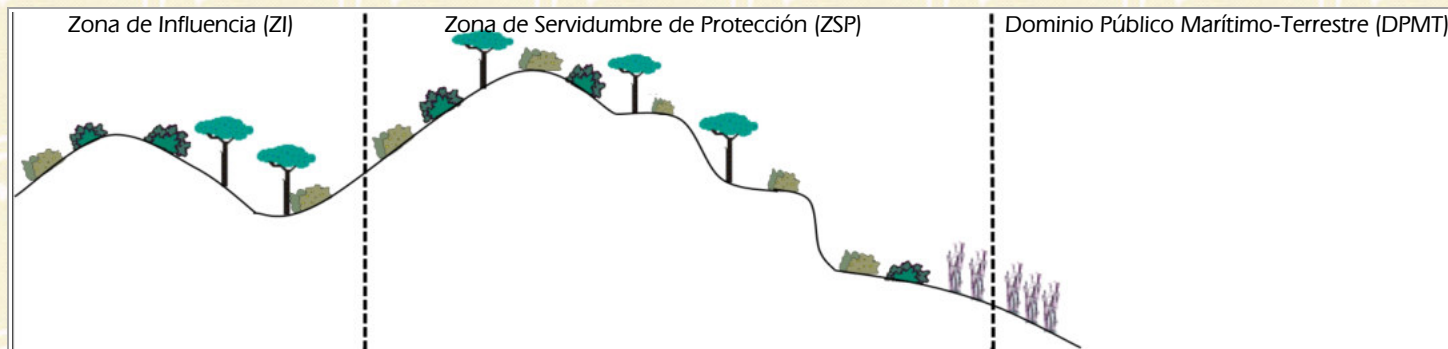
Huelva

SANLÚCAR DE GUADIANA

Escenario 3

Áreas Naturales de Calidad Ambiental

DPMT Muy Sensible



Extensión de la ZSP (m):	100	Perspectiva desde el DPMT a la ZSP:	Frontal
Clasificación suelo ZSP:	Pendiente de CON	Figura Protección:	LIC
Zona Servidumbre Tránsit	Impracticable	Accesibilidad:	Natural
Deslinde:	DL-54-HU	Hito:	S-3

Edificaciones en ZI

Infraestructuras en Z

Edificaciones en ZSP

Infraestructuras en ZSP

Cerramientos en ZSP

Cultivos en ZSP


Equipamientos deportivos en ZSP

	ZSP	DPMT	
Fauna	<input type="checkbox"/>	<input type="checkbox"/>	
Vegetación	<input checked="" type="checkbox"/>	<input checked="" type="checkbox"/>	Árboles, Matorral, Herbáceas, Vegetación de ribera, Pastizal, Especies crasas
Recursos	<input type="checkbox"/>	<input type="checkbox"/>	
Resíduos	<input type="checkbox"/>	<input type="checkbox"/>	

Tipo de DPMT: Ribera fluvial

Equipamientos en DPMT:

Ocupación del DPMT



Frente hacia ZI



Frente hacia el DPMT



Perspectiva de la ZSP

ZONIFICACIÓN PARA LA GESTIÓN DE LA ZSP DE ANDALUCÍA

FICHA DE PERFIL

Sanlúcar de Guadiana_15

Lote del Romerano (Unidad catastral: polígono 19, parcela 69)

Huelva

SANLÚCAR DE GUADIANA

Escenario 5

Áreas Rurales con Usos Agropecuarios tradicionales

DPMT Muy Sensible



Extensión de la ZSP (m):	110	Perspectiva desde el DPMT a la ZSP:	Profunda
Clasificación suelo ZSP:	Pendiente de CON	Figura Protección:	LIC
Zona Servidumbre Tránsit	Practicable	Accesibilidad:	Sin accesibilidad
Deslinde:	DL-54-HU	Hito:	Entre S-7 y S-8

Edificaciones en ZI Uso agropecuario

Infraestructuras en Z

Edificaciones en ZSP Uso Residencial, Uso agropecuario, Obras, Otros (Casa en ruinas)

Infraestructuras en ZSP Viario, Otros (Pozo, regadío)

Cerramientos en ZSP Entre parcela

Cultivos en ZSP Cereales, Frutales

Equipamientos deportivos en ZSP

ZSP/DPMT

Fauna

Vegetación Árboles, Matorral, Vegetación de ribera, Pastizal, Vegetación ornamental y de jardín

Recursos Recurso natural, Recurso territorial o paisajístico

Resíduos Basuras

Tipo de DPMT: Ribera fluvial

Equipamientos en DPMT:

Ocupación del DPMT



Frente hacia ZI



Frente hacia el DPMT



Perspectiva de la ZSP

ZONIFICACIÓN PARA LA GESTIÓN DE LA ZSP DE ANDALUCÍA

FICHA DE PERFIL

Sanlúcar de Guadiana_16

Núcleo rural El Romerano

Huelva

SANLÚCAR DE GUADIANA

Escenario 9

Áreas Rururbanas

DPMT Muy Sensible



Extensión de la ZSP (m):	100	Perspectiva desde el DPMT a la ZSP:	Profunda
Clasificación suelo ZSP:	Pendiente de CON	Figura Protección:	LIC
Zona Servidumbre Tránsit	Practicable	Accesibilidad:	Antrópico
Deslinde:	DL-54-HU	Hito:	S-36

Edificaciones en ZI Uso Residencial

Infraestructuras en Z

Edificaciones en ZSP Uso Residencial, Uso agropecuario

Infraestructuras en ZSP Viario, Otros (Pozo)

Cerramientos en ZSP Entre parcela

Cultivos en ZSP Frutales, Hortícolas

Equipamientos deportivos en ZSP

ZSP/DPMT

Fauna

Vegetación Árboles, Herbáceas, Vegetación de ribera, Pastizal, Vegetación ornamental y de jardín

Recursos Recurso natural, Recurso territorial o paisajístico

Resíduos

Tipo de DPMT: Ribera fluvial

Equipamientos en DPMT:

Ocupación del DPMT



Frente hacia ZI



Frente hacia el DPMT



Perspectiva de la ZSP

Trigueros

[Volver al índice](#)

ZONIFICACIÓN PARA LA GESTIÓN DE LA ZSP DE ANDALUCÍA

FICHA DE PERFIL

Trigueros_01

Escombreras

Huelva

TRIGUEROS

Escenario 5

Áreas Rurales con Usos Agropecuarios tradicionales

DPMT Muy Sensible



Extensión de la ZSP (m):	100	Perspectiva desde el DPMT a la ZSP:	Media
Clasificación suelo ZSP:	No urbanizable	Figura Protección:	Sin Figura de Protección
Zona Servidumbre Tránsit	Practicable	Accesibilidad:	Antrópico Integrado
Deslinde:	DL-64-HU	Hito:	

Edificaciones en ZI Uso agropecuario

Infraestructuras en Z Viario, Tendido eléctrico

Edificaciones en ZSP Uso agropecuario

Infraestructuras en ZSP Viario

Cerramientos en ZSP Entre parcela

Cultivos en ZSP Cereales, Olivares

Equipamientos deportivos en ZSP

ZSP/DPMT

Fauna Ganado, Insectos

Vegetación Árboles, Matorral, Herbáceas, Vegetación de marisma, Pastizal

Recursos Recurso natural

Resíduos Basuras

Tipo de DPMT: Marismas

Equipamientos en DPMT:

Ocupación del DPMT Tendido eléctrico, instalaciones agropecuarias y cultivos de girasoles



Frente_desde_la_orilla_al_DPMT



Frente_desde_la_orilla_a_la_ZSP



Via_pecuaria_en_ZI