

PERFILES DE MÁLAGA

ALGARROBO

MÁLAGA

RINCÓN DE LA VICTORIA

BENALMÁDENA

MANILVA

TORREMOLINOS

CASARES

MARBELLA

TORROX

ESTEPONA

MIJAS

VÉLEZ-MÁLAGA

FUENGIROLA

NERJA

Algarrobo

Volver al índice

ZONIFICACIÓN PARA LA GESTIÓN DE LA ZSP DE ANDALUCÍA

FICHA DE PERFIL

Algarrobo_01

Algarrobo

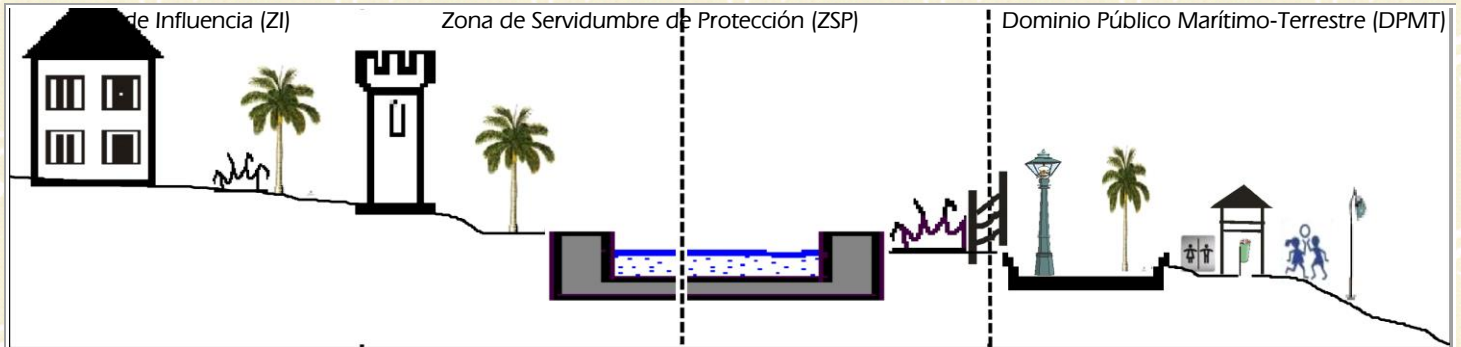
Málaga

ALGARROBO

Escenario 12

Áreas Urbanas con Frentes Residenciales Ordenados

DPMT Sensible



Extensión de la ZSP (m):	20	Perspectiva desde el DPMT a la ZSP:	Profunda
Clasificación suelo ZSP:	Urbano	Figura Protección:	Sin Figura de Protección
Zona Servidumbre Tránsit	Practicable	Accesibilidad:	Antrópico
Deslinde:	DES01/07/29/0002	Hito:	M-15

Edificaciones en ZI Uso Residencial, Uso hotelero, Uso hostelero

Infraestructuras en Z Estacionamiento, Viario

Edificaciones en ZSP Uso Residencial, Uso hostelero

Infraestructuras en ZSP

Cerramientos en ZSP Entre edificación

Cultivos en ZSP

Equipamientos deportivos en ZSP Equipamiento infantil, Piscina, Otros (Jardines y parques)

ZSP/DPMT

Fauna Aves marinas

Vegetación Árboles, Vegetación ornamental y de jardín

Recursos

Resíduos Basuras

Tipo de DPMT: Playa

Equipamientos en DPMT: Duchas, Papeleras, Carteles informativos, Aseos-Vestuarios, Cruz Roja, Accesos, Limpieza mecaniz

Ocupación del DPMT Equipamientos



Frente hacia ZI



Vista de la ZST



Derecha hacia el DPMT

ZONIFICACIÓN PARA LA GESTIÓN DE LA ZSP DE ANDALUCÍA

FICHA DE PERFIL

Algarrobo_02

Callejón de Lola

Málaga

ALGARROBO

Escenario 1

Áreas Naturales de Elevada Calidad Ambiental

DPMT Muy Sensible



Extensión de la ZSP (m):	20	Perspectiva desde el DPMT a la ZSP:	Frontal
Clasificación suelo ZSP:	Urbano	Figura Protección:	Sin Figura de Protección
Zona Servidumbre Tránsito	Impracticable	Accesibilidad:	Antrópico
Deslinde:	Algarrobo (tramo 2	Hito:	Entre M-1 y M-2

Edificaciones en ZI Uso Residencial, Uso hostelero

Infraestructuras en Z Viario, Infraestructura urbana

Edificaciones en ZSP Uso Residencial

Infraestructuras en ZSP Viario

Cerramientos en ZSP

Cultivos en ZSP

Equipamientos deportivos en ZSP

	ZSP/DPMT
Fauna	<input type="checkbox"/> <input type="checkbox"/>
Vegetación	<input type="checkbox"/> <input type="checkbox"/>
Recursos	<input type="checkbox"/> <input type="checkbox"/>
Resíduos	<input type="checkbox"/> <input type="checkbox"/>

Tipo de DPMT: Playa

Equipamientos en DPMT: Accesos, Iluminación, Otros (Paseo marítimo, carretera)

Ocupación del DPMT



Frente hacia ZI



Frente hacia el DPMT



Perspectiva de la ZSP

ZONIFICACIÓN PARA LA GESTIÓN DE LA ZSP DE ANDALUCÍA

FICHA DE PERFIL

Algarrobo_03

Desembocadura río Algarrobo

Málaga

ALGARROBO

Escenario 1

Áreas Naturales de Elevada Calidad Ambiental

DPMT Muy Sensible



Extensión de la ZSP (m):	20	Perspectiva desde el DPMT a la ZSP:	Frontal
Clasificación suelo ZSP:	Urbano	Figura Protección:	Sin Figura de Protección
Zona Servidumbre Tránsito	Practicable	Accesibilidad:	Antrópico
Deslinde:	DES01/07/29/0002	Hito:	Entre M-21 y M-22

Edificaciones en ZI Uso Residencial

Infraestructuras en Z Viario, Infraestructura urbana

Edificaciones en ZSP Otros (EBAR)

Infraestructuras en ZSP Estacionamiento, Paseo marítimo

Cerramientos en ZSP Entre edificación

Cultivos en ZSP

Equipamientos deportivos en ZSP

ZSP/DPMT
Fauna

Vegetación Vegetación de ribera, Vegetación ornamental y de jardín

Recursos

Resíduos

Tipo de DPMT: Ribera fluvial

Equipamientos en DPMT:

Ocupación del DPMT



Perspectiva_DPMT



Perspectiva_ZSP_a



Perspectiva_ZSP_b

Benalmádena

[Volver al índice](#)

ZONIFICACIÓN PARA LA GESTIÓN DE LA ZSP DE ANDALUCÍA

FICHA DE PERFIL

Benalmadena_01

Playa de Carvajal


Málaga

BENALMÁDENA

Escenario 12

Áreas Urbanas con Frentes Residenciales Ordenados

DPMT Sensible



Extensión de la ZSP (m):	100	Perspectiva desde el DPMT a la ZSP:	Frontal
Clasificación suelo ZSP:	No urbanizable	Figura Protección:	Sin Figura de Protección
Zona Servidumbre Tránsit	Practicable	Accesibilidad:	Antrópico Integrado
Deslinde:	DES01/06/29/0002	Hito:	M-13

Edificaciones en ZI Uso Residencial, Uso hotelero

Infraestructuras en Z Tendido eléctrico, Otros (Vías de ferrocarril)

Edificaciones en ZSP Otros (Oficina de venta de casas de madera)

Infraestructuras en ZSP Estacionamiento, Viario, Iluminación

Cerramientos en ZSP Entre edificacióne

Cultivos en ZSP

Equipamientos deportivos en ZSP

ZSP/DPMT

Fauna

Vegetación Árboles, Matorral, Herbáceas, Vegetación de ribera, Especies crasas

Recursos

Resíduos Basuras, Escombros

Tipo de DPMT: Playa

Equipamientos en DPMT: Papeleras

Ocupación del DPMT Equipamientos



Derecha_desde_la_orilla_al_DPMT



Frente_desde_la_orilla_a_la_ZSP



Perspectiva_de_la_ZSP

ZONIFICACIÓN PARA LA GESTIÓN DE LA ZSP DE ANDALUCÍA

FICHA DE PERFIL

Benalmadena_02

Playa Tajo de la Soga


Málaga

BENALMÁDENA

Escenario 12

Áreas Urbanas con Frentes Residenciales Ordenados

DPMT Sensible



Extensión de la ZSP (m):	100	Perspectiva desde el DPMT a la ZSP:	Frontal
Clasificación suelo ZSP:	Urbanizable progra	Figura Protección:	Sin Figura de Protección
Zona Servidumbre Tránsit	Impracticable	Accesibilidad:	Antrópico Integrado
Deslinde:	DES01/06/29/0002	Hito:	M-25

Edificaciones en ZI Uso hotelero, Obras

Infraestructuras en Z Viario

Edificaciones en ZSP Otros (Parque Acuatico perteneciente al Hotel Holiday Villa)

Infraestructuras en ZSP

Cerramientos en ZSP Entre parcela

Cultivos en ZSP

Equipamientos deportivos en ZSP

ZSP/DPMT
Fauna

Vegetación Árboles, Herbáceas, Estrato arbustivo

Recursos

Residuos Basuras

Tipo de DPMT: Sierra litoral

Equipamientos en DPMT:

Ocupación del DPMT



Frente hacia el DPMT



Frente desde Orilla a ZSP



Perspectiva de la ZSP

ZONIFICACIÓN PARA LA GESTIÓN DE LA ZSP DE ANDALUCÍA

FICHA DE PERFIL

Benalmadena_03

Playa Malapesquera

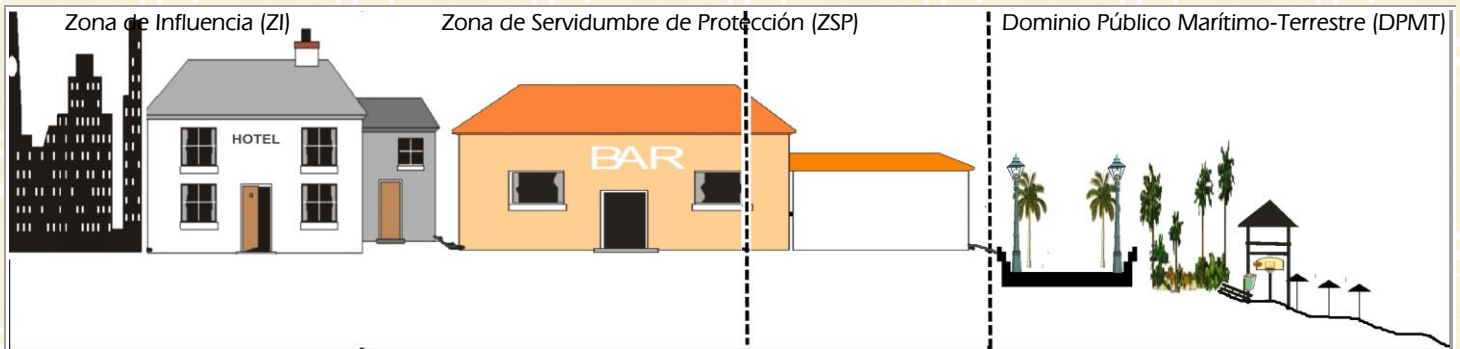
Málaga

BENALMÁDENA

Escenario 14

Áreas Urbanas e Industriales Consolidadas

DPMT Sensible



Extensión de la ZSP (m):	20	Perspectiva desde el DPMT a la ZSP:	Profunda
Clasificación suelo ZSP:	Urbano	Figura Protección:	Sin Figura de Protección
Zona Servidumbre Tránsit	Impracticable	Accesibilidad:	Antrópico
Deslinde:	DES01/07/29/0017	Hito:	M-26

Edificaciones en ZI Uso Residencial

Infraestructuras en Z Infraestructura urbana

Edificaciones en ZSP Uso hostelero

Infraestructuras en ZSP Otros (Jardines de hoteles y urbanizaciones)

Cerramientos en ZSP

Cultivos en ZSP

Equipamientos deportivos en ZSP

ZSP/DPMT

Fauna

Vegetación Árboles, Vegetación ornamental y de jardín

Recursos

Resíduos

Tipo de DPMT: Playa

Equipamientos en DPMT: Duchas, Papeleras, Carteles informativos, Contenedores, Aseos-Vestuarios, Cruz Roja, Accesos, Eq

Ocupación del DPMT Equipamientos



Frente_desde_la_orilla_a_la_ZSP



Frente_hacia_la_ZI



Perspectiva_de_la_ZSP



Unión Europea

Fondo Europeo de Desarrollo Regional



JUNTA DE ANDALUCÍA
GOBIERNO REGIONAL DE ANDALUCÍA

Casares

[Volver al índice](#)

ZONIFICACIÓN PARA LA GESTIÓN DE LA ZSP DE ANDALUCÍA

FICHA DE PERFIL

Casares_01

Urbanización Marina de Casares


Málaga

CASARES

Escenario 11

Áreas Urbanas con Frentes Residenciales Ordenados

DPMT Muy Sensible



Extensión de la ZSP (m):	20	Perspectiva desde el DPMT a la ZSP:	Profunda
Clasificación suelo ZSP:	No urbanizable	Figura Protección:	Sin Figura de Protección
Zona Servidumbre Tránsit	Practicable	Accesibilidad:	Antrópico
Deslinde:	DES01/06/29/0018	Hito:	No Encontrado

Edificaciones en ZI Uso Residencial

Infraestructuras en Z Estacionamiento, Viario, Tendido eléctrico

Edificaciones en ZSP Obras

Infraestructuras en ZSP Paseo marítimo, Iluminación

Cerramientos en ZSP Entre parcela

Cultivos en ZSP

Equipamientos deportivos en ZSP

ZSP/DPMT

Fauna Aves marinas, Aves terrestres

Vegetación Árboles, Matorral, Vegetación de dunas, Vegetación ornamental y de jardín

Recursos Recurso natural

Resíduos Basuras

Tipo de DPMT: Playa

Equipamientos en DPMT: Cruz Roja, Equipamientos deportivos, Limpieza mecanizada, Chiringuitos, Pasarela, Hamacas y som

Ocupación del DPMT Equipamientos



Frente hacia ZI



Vista de la ZST



Derecha hacia el DPMT

Casares_02

Arroyo de la Parrilla

Málaga

CASARES

Escenario 3

Áreas Naturales de Calidad Ambiental

DPMT Muy Sensible



Extensión de la ZSP (m):	20	Perspectiva desde el DPMT a la ZSP:	Profunda
Clasificación suelo ZSP:	No urbanizable	Figura Protección:	Sin Figura de Protección
Zona Servidumbre Tránsit	Practicable	Accesibilidad:	Sin accesibilidad
Deslinde:	DES01/06/29/0018	Hito:	M-17

Edificaciones en ZI Uso Residencial

Infraestructuras en Z Viario, Tendido eléctrico

Edificaciones en ZSP

Infraestructuras en ZSP Tendido eléctrico, Otros (Bocas de Saneamiento)

Cerramientos en ZSP

Cultivos en ZSP

Equipamientos deportivos en ZSP

ZSP/DPMT

Fauna Aves marinas, Aves terrestres

Vegetación Vegetación de ribera, Vegetación ornamental y de jardín

Recursos Recurso natural, Recurso cultural, Recurso territorial o paisajístico

Resíduos Basuras, Escombros

Tipo de DPMT: Playa, Ribera fluvial

Equipamientos en DPMT: Duchas, Equipamientos deportivos, Limpieza mecanizada

Ocupación del DPMT Equipamientos



Frente hacia ZI



Frente hacia el DPMT



Frente desde Orilla a ZSP

ZONIFICACIÓN PARA LA GESTIÓN DE LA ZSP DE ANDALUCÍA

FICHA DE PERFIL

Casares_03

Urbanización La Perla de la Bahía

Málaga

CASARES

Escenario 11

Áreas Urbanas con Frentes Residenciales Ordenados

DPMT Muy Sensible



Extensión de la ZSP (m):	20	Perspectiva desde el DPMT a la ZSP:	Media
Clasificación suelo ZSP:	Urbano	Figura Protección:	Sin Figura de Protección
Zona Servidumbre Tránsit	Practicable	Accesibilidad:	Antrópico
Deslinde:	DES01/06/29/0018	Hito:	Antiguo deslinde (4)

Edificaciones en ZI Uso Residencial

Infraestructuras en Z Estacionamiento, Viario, Otros (Gasolinera)

Edificaciones en ZSP

Infraestructuras en ZSP Estacionamiento, Otros (Acceso a Vehiculos a DPMT)

Cerramientos en ZSP

Cultivos en ZSP

Equipamientos deportivos en ZSP

ZSP/DPMT

Fauna Aves marinas, Aves terrestres

Vegetación Árboles, Matorral, Herbáceas, Vegetación de dunas

Recursos Recurso cultural

Resíduos Basuras, Escombros

Tipo de DPMT: Playa

Equipamientos en DPMT: Duchas, Papeleras, Aseos-Vestuarios, Cruz Roja, Equipamientos deportivos, Limpieza mecanizada,

Ocupación del DPMT Equipamientos



Derecha_hacia_el_DPMT_desde_la_ZSP



Frente_hacia_el_DPMT_desde_la_ZSP



Frente_hacia_la_ZI

Casares_04

Punta del Salto de la Mora


Málaga

CASARES

Escenario 11

Áreas Urbanas con Frentes Residenciales Ordenados

DPMT Muy Sensible



Extensión de la ZSP (m):	20	Perspectiva desde el DPMT a la ZSP:	Profunda
Clasificación suelo ZSP:	No urbanizable	Figura Protección:	Sin Figura de Protección
Zona Servidumbre Tránsit	Practicable	Accesibilidad:	Antrópico
Deslinde:	DES01/06/29/0018	Hito:	Deslinde antiguo (10)

Edificaciones en ZI Uso Residencial

Infraestructuras en Z Estacionamiento, Viario

Edificaciones en ZSP Uso hostelero

Infraestructuras en ZSP Otros (Chiringuito)

Cerramientos en ZSP

Cultivos en ZSP

Equipamientos deportivos en ZSP

ZSP/DPMT

Fauna Aves marinas, Aves terrestres

Vegetación Árboles, Herbáceas, Vegetación de ribera, Vegetación de dunas, Especies crasas

Recursos Recurso natural, Recurso cultural

Resíduos Basuras

Tipo de DPMT: Acantilado

Equipamientos en DPMT:

Ocupación del DPMT



Frente hacia ZI



Frente desde Orilla a ZSP



Vista de la ZST

ZONIFICACIÓN PARA LA GESTIÓN DE LA ZSP DE ANDALUCÍA

FICHA DE PERFIL

Casares_05

Arroyo de la Jornada


Málaga

CASARES

Escenario 3

Áreas Naturales de Calidad Ambiental

DPMT Muy Sensible



Extensión de la ZSP (m):	60	Perspectiva desde el DPMT a la ZSP:	Profunda
Clasificación suelo ZSP:	No urbanizable	Figura Protección:	Sin Figura de Protección
Zona Servidumbre Tránsit	Practicable	Accesibilidad:	Sin accesibilidad
Deslinde:	DES01/06/29/0018	Hito:	M-54

Edificaciones en ZI

Infraestructuras en Z Viario

Edificaciones en ZSP

Infraestructuras en ZSP

Cerramientos en ZSP

Cultivos en ZSP

Equipamientos deportivos en ZSP

ZSP/DPMT

Fauna Aves marinas

Vegetación Árboles, Vegetación de ribera, Vegetación de dunas

Recursos Recurso natural, Recurso cultural, Recurso territorial o paisajístico

Resíduos Basuras, Escombros

Tipo de DPMT: Playa

Equipamientos en DPMT:

Ocupación del DPMT



Frente hacia ZI



Frente hacia el DPMT



Vista de la ZSP

ZONIFICACIÓN PARA LA GESTIÓN DE LA ZSP DE ANDALUCÍA

FICHA DE PERFIL

Casares_06

Urbanización Casares del Mar

Málaga

CASARES

Escenario 11

Áreas Urbanas con Frentes Residenciales Ordenados

DPMT Muy Sensible



Extensión de la ZSP (m):	20	Perspectiva desde el DPMT a la ZSP:	Frontal
Clasificación suelo ZSP:	No urbanizable	Figura Protección:	Sin Figura de Protección
Zona Servidumbre Tránsit	Impracticable	Accesibilidad:	Sin accesibilidad
Deslinde:	DES01/06/29/0018	Hito:	M-59

Edificaciones en ZI Uso Residencial

Infraestructuras en Z

Edificaciones en ZSP

Infraestructuras en ZSP Otros (Jardin)

Cerramientos en ZSP Entre parcela

Cultivos en ZSP

Equipamientos deportivos en ZSP

ZSP/DPMT

Fauna Aves marinas

Vegetación Árboles, Vegetación de ribera, Vegetación de dunas, Vegetación ornamental y de jardín, Especies crasas

Recursos

Resíduos Basuras, Escombros

Tipo de DPMT: Playa

Equipamientos en DPMT:

Ocupación del DPMT



Frente hacia ZI



Frente hacia el DPMT



Frente desde Orilla a ZSP

ZONIFICACIÓN PARA LA GESTIÓN DE LA ZSP DE ANDALUCÍA

FICHA DE PERFIL

Casares_07

Urbanización Roquita Beach


Málaga

CASARES

Escenario 12

Áreas Urbanas con Frentes Residenciales Ordenados

DPMT Sensible



Extensión de la ZSP (m):	125	Perspectiva desde el DPMT a la ZSP:	Media
Clasificación suelo ZSP:	Urbanizable progra	Figura Protección:	Sin Figura de Protección
Zona Servidumbre Tránsit	Impracticable	Accesibilidad:	Sin accesibilidad
Deslinde:	DES01/06/29/0018	Hito:	M-63

Edificaciones en ZI Uso Residencial

Infraestructuras en Z

Edificaciones en ZSP Obras

Infraestructuras en ZSP Otros (Vía Pecuaría)

Cerramientos en ZSP

Cultivos en ZSP

Equipamientos deportivos en ZSP

ZSP/DPMT

Fauna

Vegetación Árboles, Matorral, Vegetación de ribera

Recursos Recurso natural, Recurso cultural

Residuos Basuras, Escombros

Tipo de DPMT: Playa

Equipamientos en DPMT:

Ocupación del DPMT Presencia de un espigón



Frente hacia ZI



Frente hacia el DPMT



Frente desde Orilla a ZSP

Estepona

[Volver al índice](#)

Estepona_01

Urbanización Buenas Noches

Málaga

ESTEPONA

Escenario 12

Áreas Urbanas con Frentes Residenciales Ordenados

DPMT Sensible



Extensión de la ZSP (m):	20	Perspectiva desde el DPMT a la ZSP:	Frontal
Clasificación suelo ZSP:	Urbano no consoli	Figura Protección:	Sin Figura de Protección
Zona Servidumbre Tránsit	Impracticable	Accesibilidad:	Sin accesibilidad
Deslinde:	DL-25-MA	Hito:	M-7

Edificaciones en ZI Uso Residencial

Infraestructuras en Z Estacionamiento, Viario, Otros (Gasolinera)

Edificaciones en ZSP Uso Residencial

Infraestructuras en ZSP Otros (Accesos privados al DPMT)

Cerramientos en ZSP Entre parcela

Cultivos en ZSP

Equipamientos deportivos en ZSP

ZSP/DPMT

Fauna Aves marinas, Aves terrestres

Vegetación Árboles, Herbáceas, Vegetación de ribera, Vegetación de dunas, Especies crasas

Recursos Recurso natural

Resíduos Basuras

Tipo de DPMT: Playa

Equipamientos en DPMT:

Ocupación del DPMT



Frente hacia ZI



Frente hacia el DPMT



Derecha hacia el DPMT

ZONIFICACIÓN PARA LA GESTIÓN DE LA ZSP DE ANDALUCÍA

FICHA DE PERFIL

Estepona_02

Urbanización Bahía Dorada

Málaga

ESTEPONA

Escenario 12

Áreas Urbanas con Frentes Residenciales Ordenados

DPMT Sensible



Extensión de la ZSP (m):	20	Perspectiva desde el DPMT a la ZSP:	Frontal
Clasificación suelo ZSP:	Urbano no consoli	Figura Protección:	Sin Figura de Protección
Zona Servidumbre Tránsit	Ocupada	Accesibilidad:	Sin accesibilidad
Deslinde:	DL-25-MA	Hito:	M-30

Edificaciones en ZI Uso Residencial

Infraestructuras en Z Estacionamiento, Viario

Edificaciones en ZSP Uso Residencial

Infraestructuras en ZSP

Cerramientos en ZSP Entre parcela

Cultivos en ZSP

Equipamientos deportivos en ZSP

ZSP/DPMT

Fauna

Vegetación Árboles, Matorral, Herbáceas, Vegetación ornamental y de jardín

Recursos Recurso cultural

Resíduos Basuras, Escombros, Vertidos

Tipo de DPMT: Playa

Equipamientos en DPMT:

Ocupación del DPMT



Derecha_desde_la_orilla_al_DPMT



Frente_desde_la_orilla_al_DPMT



Frente_hacia_ZI

ZONIFICACIÓN PARA LA GESTIÓN DE LA ZSP DE ANDALUCÍA

FICHA DE PERFIL

Estepona_03

Torre Dorada


Málaga

ESTEPONA

Escenario 11

Áreas Urbanas con Frentes Residenciales Ordenados

DPMT Muy Sensible



Extensión de la ZSP (m):	20	Perspectiva desde el DPMT a la ZSP:	Frontal
Clasificación suelo ZSP:	Urbano no consoli	Figura Protección:	Sin Figura de Protección
Zona Servidumbre Tránsit	Impracticable	Accesibilidad:	Sin accesibilidad
Deslinde:	DL-25-MA	Hito:	M-35

Edificaciones en ZI Uso Residencial, Otros (Torre Vigía)

Infraestructuras en Z Estacionamiento

Edificaciones en ZSP Uso Residencial

Infraestructuras en ZSP

Cerramientos en ZSP Entre parcela

Cultivos en ZSP

Equipamientos deportivos en ZSP

ZSP/DPMT
Fauna

Vegetación Árboles, Herbáceas, Vegetación de ribera, Especies crasas

Recursos Recurso cultural

Resíduos Escombros

Tipo de DPMT: Playa

Equipamientos en DPMT:

Ocupación del DPMT



Frente hacia el DPMT



Frente desde Orilla a ZSP



Derecha hacia el DPMT

Estepona_04

Desembocadura de Arroyo Vaquero


Málaga

ESTEPONA

Escenario 11

Áreas Urbanas con Frentes Residenciales Ordenados

DPMT Muy Sensible



Extensión de la ZSP (m):	20	Perspectiva desde el DPMT a la ZSP:	Profunda
Clasificación suelo ZSP:	No urbanizable	Figura Protección:	Sin Figura de Protección
Zona Servidumbre Tránsito:	Practicable	Accesibilidad:	Sin accesibilidad
Deslinde:	DES01/06/29/0016	Hito:	M-1

Edificaciones en ZI

Infraestructuras en Z Estacionamiento, Viario, Tendido eléctrico

Edificaciones en ZSP

Infraestructuras en ZSP

Cerramientos en ZSP Entre parcela

Cultivos en ZSP

Equipamientos deportivos en ZSP

ZSP/DPMT

Fauna Aves marinas, Aves terrestres, Aves limnícolas

Vegetación Vegetación de ribera

Recursos Recurso natural, Recurso territorial o paisajístico

Residuos Basuras, Escombros

Tipo de DPMT: Playa, Ribera fluvial

Equipamientos en DPMT: Duchas, Papeleras, Carteles informativos, Aseos-Vestuarios, Limpieza mecanizada, Chiringuitos, Ha

Ocupación del DPMT Equipamientos



Frente hacia ZI



Frente hacia el DPMT



Perspectiva de la ZSP

ZONIFICACIÓN PARA LA GESTIÓN DE LA ZSP DE ANDALUCÍA

FICHA DE PERFIL

Estepona_05

Urbanización Arroyo Vaquero

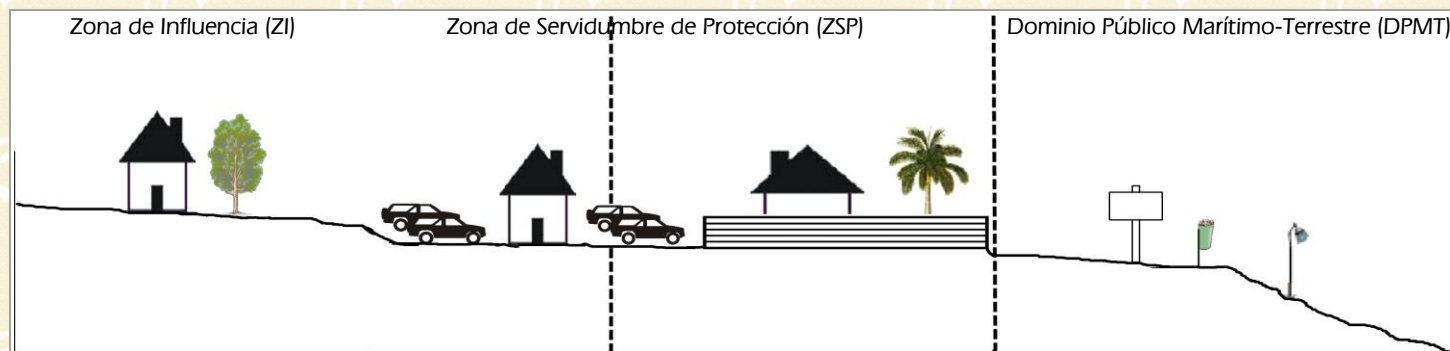
Málaga

ESTEPONA

Escenario 12

Áreas Urbanas con Frentes Residenciales Ordenados

DPMT Sensible



Extensión de la ZSP (m):	20	Perspectiva desde el DPMT a la ZSP:	Frontal
Clasificación suelo ZSP:	Urbano no consoli	Figura Protección:	Sin Figura de Protección
Zona Servidumbre Tránsit	Ocupada	Accesibilidad:	Antrópico
Deslinde:	DES01/06/29/0016	Hito:	M-4 Marcado con tinta

Edificaciones en ZI Uso Residencial

Infraestructuras en Z Estacionamiento, Viario, Tendido eléctrico

Edificaciones en ZSP Uso Residencial

Infraestructuras en ZSP

Cerramientos en ZSP Entre parcela

Cultivos en ZSP

Equipamientos deportivos en ZSP

ZSP/DPMT

Fauna Aves terrestres

Vegetación Vegetación ornamental y de jardín

Recursos Recurso natural

Resíduos Escombros

Tipo de DPMT: Playa

Equipamientos en DPMT: Duchas, Papeleras, Carteles informativos, Aseos-Vestuarios, Limpieza mecanizada, Chiringuitos

Ocupación del DPMT Equipamientos



Frente hacia ZI



Frente hacia el DPMT



Frente desde Orilla a ZSP

Estepona_06

Urbanización en obras

Málaga

ESTEPONA

Escenario 11

Áreas Urbanas con Frentes Residenciales Ordenados

DPMT Muy Sensible



Extensión de la ZSP (m):	100	Perspectiva desde el DPMT a la ZSP:	Profunda
Clasificación suelo ZSP:	Urbanizable progra	Figura Protección:	Sin Figura de Protección
Zona Servidumbre Tránsit	Ocupada	Accesibilidad:	Sin accesibilidad
Deslinde:	DES01/06/29/0016	Hito:	M-17

Edificaciones en ZI Uso Residencial

Infraestructuras en Z

Edificaciones en ZSP Uso agropecuario, Obras

Infraestructuras en ZSP Otros (Infraestructuras de saneamiento)

Cerramientos en ZSP Entre parcela

Cultivos en ZSP

Equipamientos deportivos en ZSP

ZSP/DPMT

Fauna Aves marinas

Vegetación Árboles, Vegetación de dunas

Recursos Recurso natural

Resíduos Basuras, Escombros

Tipo de DPMT: Playa

Equipamientos en DPMT:

Ocupación del DPMT



Frente hacia el DPMT



Frente desde Orilla a ZSP



Perspectiva de la ZSP

ZONIFICACIÓN PARA LA GESTIÓN DE LA ZSP DE ANDALUCÍA

FICHA DE PERFIL

Estepona_07

Playa Natura I

Málaga

ESTEPONA

Escenario 5

Áreas Rurales con Usos Agropecuarios tradicionales

DPMT Muy Sensible



Extensión de la ZSP (m):	20	Perspectiva desde el DPMT a la ZSP:	Media
Clasificación suelo ZSP:	Pendiente de CON	Figura Protección:	Sin Figura de Protección
Zona Servidumbre Tránsit	Practicable	Accesibilidad:	Sin accesibilidad
Deslinde:	DES01/06/29/0016	Hito:	M-22

Edificaciones en ZI

Infraestructuras en Z Viario

Edificaciones en ZSP

Infraestructuras en ZSP

Cerramientos en ZSP Entre parcela

Cultivos en ZSP

Equipamientos deportivos en ZSP

ZSP/DPMT

Fauna

Vegetación Matorral, Herbáceas, Vegetación de ribera, Especies crasas

Recursos Recurso natural

Resíduos Basuras

Tipo de DPMT: Playa

Equipamientos en DPMT:

Ocupación del DPMT



Frente hacia ZI



Frente hacia el DPMT



Perspectiva de la ZSP

ZONIFICACIÓN PARA LA GESTIÓN DE LA ZSP DE ANDALUCÍA

FICHA DE PERFIL

Estepona_08

Playa Natura II

Málaga

ESTEPONA

Escenario 12

Áreas Urbanas con Frentes Residenciales Ordenados

DPMT Sensible



Extensión de la ZSP (m):	20	Perspectiva desde el DPMT a la ZSP:	Frontal
Clasificación suelo ZSP:	Urbano	Figura Protección:	Sin Figura de Protección
Zona Servidumbre Tránsit	Impracticable	Accesibilidad:	Antrópico
Deslinde:	DES01/06/29/0016	Hito:	M-24

Edificaciones en ZI

Infraestructuras en Z Estacionamiento, Viario

Edificaciones en ZSP Pista deportiva, Pista deportiva

Infraestructuras en ZSP Otros (Piscina)

Cerramientos en ZSP Entre parcela

Cultivos en ZSP

Equipamientos deportivos en ZSP Pista deportiva, Piscina

ZSP/DPMT

Fauna

Vegetación Árboles, Matorral, Herbáceas, Especies crasas

Recursos Recurso natural

Resíduos Basuras

Tipo de DPMT: Playa

Equipamientos en DPMT: Duchas, Papeleras, Carteles informativos, Limpieza mecanizada


Ocupación del DPMT Equipamientos



Frente hacia ZI



Frente hacia el DPMT



Frente desde Orilla a ZSP

ZONIFICACIÓN PARA LA GESTIÓN DE LA ZSP DE ANDALUCÍA

FICHA DE PERFIL

Estepona_09

Urbanización Victoria Beach

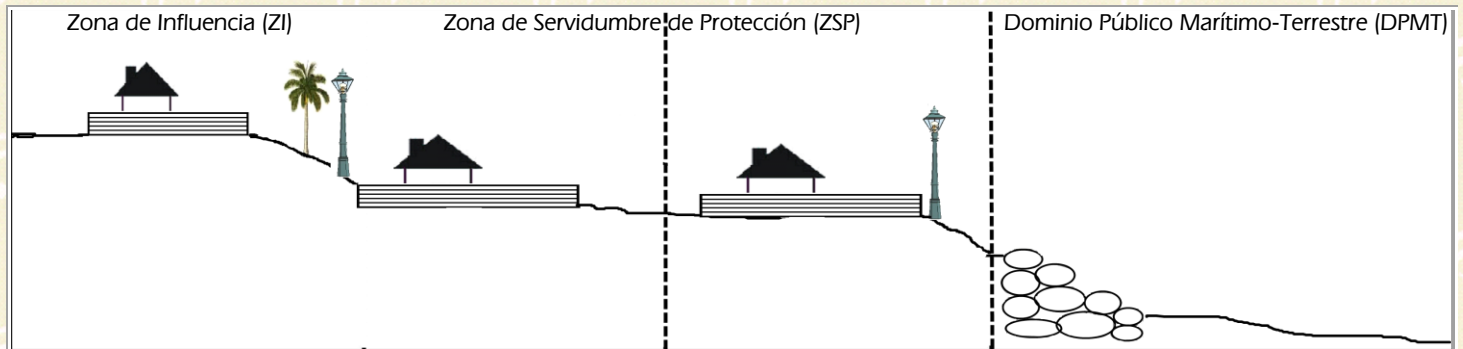
Málaga

ESTEPONA

Escenario 12

Áreas Urbanas con Frentes Residenciales Ordenados

DPMT Sensible



Extensión de la ZSP (m):	20	Perspectiva desde el DPMT a la ZSP:	Frontal
Clasificación suelo ZSP:	Urbano no consoli	Figura Protección:	Sin Figura de Protección
Zona Servidumbre Tránsit	Ocupada	Accesibilidad:	Antrópico
Deslinde:	DL-31-MA	Hito:	M-70

Edificaciones en ZI Uso Residencial

Infraestructuras en Z Estacionamiento, Viario

Edificaciones en ZSP Uso Residencial

Infraestructuras en ZSP

Cerramientos en ZSP Entre parcela

Cultivos en ZSP

Equipamientos deportivos en ZSP

ZSP/DPMT

Fauna Aves marinas

Vegetación Árboles, Herbáceas, Vegetación ornamental y de jardín, Especies crasas

Recursos

Resíduos

Tipo de DPMT: Playa

Equipamientos en DPMT:

Ocupación del DPMT



Vista de la ZST



Derecha hacia el DPMT



Frente desde Orilla hacia DPMT

ZONIFICACIÓN PARA LA GESTIÓN DE LA ZSP DE ANDALUCÍA

FICHA DE PERFIL

Estepona_10

Finca Guadalobón


Málaga

ESTEPONA

Escenario 12

Áreas Urbanas con Frentes Residenciales Ordenados

DPMT Sensible



Extensión de la ZSP (m):	20	Perspectiva desde el DPMT a la ZSP:	Profunda
Clasificación suelo ZSP:	Urbanizable no pro	Figura Protección:	Sin Figura de Protección
Zona Servidumbre Tránsit	Impracticable	Accesibilidad:	Antrópico
Deslinde:	DES01/06/29/0010	Hito:	M-3

Edificaciones en ZI Uso Residencial

Infraestructuras en Z

Edificaciones en ZSP

Infraestructuras en ZSP

Cerramientos en ZSP Entre parcela

Cultivos en ZSP

Equipamientos deportivos en ZSP

ZSP/DPMT

Fauna

Vegetación Árboles, Herbáceas, Vegetación de ribera, Vegetación de dunas, Especies crasas

Recursos Recurso natural

Resíduos

Tipo de DPMT: Playa

Equipamientos en DPMT: Papeleras

Ocupación del DPMT Equipamientos



Frente_desde_la_orilla_al_DPMT



Izquierda_hacia_el_DPMT



Vista_de_la_ZI

ZONIFICACIÓN PARA LA GESTIÓN DE LA ZSP DE ANDALUCÍA

FICHA DE PERFIL

Estepona_11

Desembocadura del Río Guadalbon

Málaga

ESTEPONA

Escenario 3

Áreas Naturales de Calidad Ambiental

DPMT Muy Sensible



Extensión de la ZSP (m):	100	Perspectiva desde el DPMT a la ZSP:	Profunda
Clasificación suelo ZSP:	Urbanizable no pro	Figura Protección:	Sin Figura de Protección
Zona Servidumbre Tránsit	Practicable	Accesibilidad:	Antrópico
Deslinde:	DES01/06/29/0015	Hito:	M-5

Edificaciones en ZI Otros (Gasolinera)

Infraestructuras en Z

Edificaciones en ZSP

Infraestructuras en ZSP

Cerramientos en ZSP

Cultivos en ZSP

Equipamientos deportivos en ZSP

ZSP/DPMT

Fauna Aves marinas, Aves limnícolas

Vegetación Matorral, Vegetación de ribera, Especies crasas

Recursos Recurso natural

Resíduos Basuras, Escombros

Tipo de DPMT: Playa

Equipamientos en DPMT: Papeleras

Ocupación del DPMT Equipamientos



Frente hacia el DPMT



Frente desde Orilla a ZSP



Derecha hacia el DPMT

ZONIFICACIÓN PARA LA GESTIÓN DE LA ZSP DE ANDALUCÍA

FICHA DE PERFIL

Estepona_12

Urbanización Doncella Beach


Málaga

ESTEPONA

Escenario 12

Áreas Urbanas con Frentes Residenciales Ordenados

DPMT Sensible



Extensión de la ZSP (m):	20	Perspectiva desde el DPMT a la ZSP:	Frontal
Clasificación suelo ZSP:	Urbano no consoli	Figura Protección:	Sin Figura de Protección
Zona Servidumbre Tránsit	Impracticable	Accesibilidad:	Antrópico
Deslinde:	DES01/06/29/0015	Hito:	M-22

Edificaciones en ZI Uso Residencial

Infraestructuras en Z Viario

Edificaciones en ZSP

Infraestructuras en ZSP

Cerramientos en ZSP Entre parcela

Cultivos en ZSP

Equipamientos deportivos en ZSP

ZSP/DPMT
Fauna

Vegetación Herbáceas, Vegetación de ribera, Vegetación de dunas

Recursos

Resíduos Escombros

Tipo de DPMT: Acantilado

Equipamientos en DPMT:

Ocupación del DPMT



Frente hacia ZI



Frente hacia el DPMT



Frente desde Orilla a ZSP

ZONIFICACIÓN PARA LA GESTIÓN DE LA ZSP DE ANDALUCÍA

FICHA DE PERFIL

Estepona_13

Estepona pueblo

Málaga

ESTEPONA

Escenario 13

Áreas Urbanas e Industriales Consolidadas

DPMT Muy Sensible



Extensión de la ZSP (m):	20	Perspectiva desde el DPMT a la ZSP:	Profunda
Clasificación suelo ZSP:	Urbano	Figura Protección:	Sin Figura de Protección
Zona Servidumbre Tránsit	Practicable	Accesibilidad:	Antrópico
Deslinde:	DES01/08/29/0003	Hito:	M-7

Edificaciones en ZI Uso Residencial, Uso hotelero, Uso hostelero, Obras

Infraestructuras en Z Estacionamiento, Viario

Edificaciones en ZSP

Infraestructuras en ZSP Viario, Infraestructura urbana, Paseo marítimo

Cerramientos en ZSP

Cultivos en ZSP

Equipamientos deportivos en ZSP

Fauna

Vegetación Árboles, Vegetación ornamental y de jardín, Especies crasas

Recursos

Resíduos

Tipo de DPMT: Playa

Equipamientos en DPMT: Duchas, Papeleras, Carteles informativos, Contenedores, Aseos-Vestuarios, Cruz Roja, Accesos, Lim

Ocupación del DPMT Equipamientos



Frente hacia ZI



Frente desde Orilla a ZSP



Vista de la ZSP

Estepona_14

Arroyo de la Cala

Málaga

ESTEPONA

Escenario 13

Áreas Urbanas e Industriales Consolidadas

DPMT Muy Sensible



Extensión de la ZSP (m):	20	Perspectiva desde el DPMT a la ZSP:	Profunda
Clasificación suelo ZSP:	Urbano	Figura Protección:	LIC
Zona Servidumbre Tránsito	Practicable	Accesibilidad:	Antrópico
Deslinde:	DES01/06/29/0010	Hito:	M-2

Edificaciones en ZI Uso Residencial, Otros (Colegio San José)

Infraestructuras en Z Estacionamiento, Viario, Otros (Jardín Botánico en el colegio San José)

Edificaciones en ZSP

Infraestructuras en ZSP Viario

Cerramientos en ZSP

Cultivos en ZSP

Equipamientos deportivos en ZSP

ZSP/DPMT

Fauna Aves marinas

Vegetación Árboles, Matorral, Herbáceas, Vegetación de ribera, Especies crasas

Recursos Recurso natural

Residuos Vertidos

Tipo de DPMT: Playa, Ribera fluvial

Equipamientos en DPMT: Duchas, Papeleras, Carteles informativos, Contenedores, Accesos, Limpieza mecanizada, Chiringuito

Ocupación del DPMT Equipamientos



Frente_desde_la_orilla_a_la_ZSP



Paseo_maritimo_en_el_DPMT



Vista_de_la_ZI

ZONIFICACIÓN PARA LA GESTIÓN DE LA ZSP DE ANDALUCÍA

FICHA DE PERFIL

Estepona_15

Centro Comercial

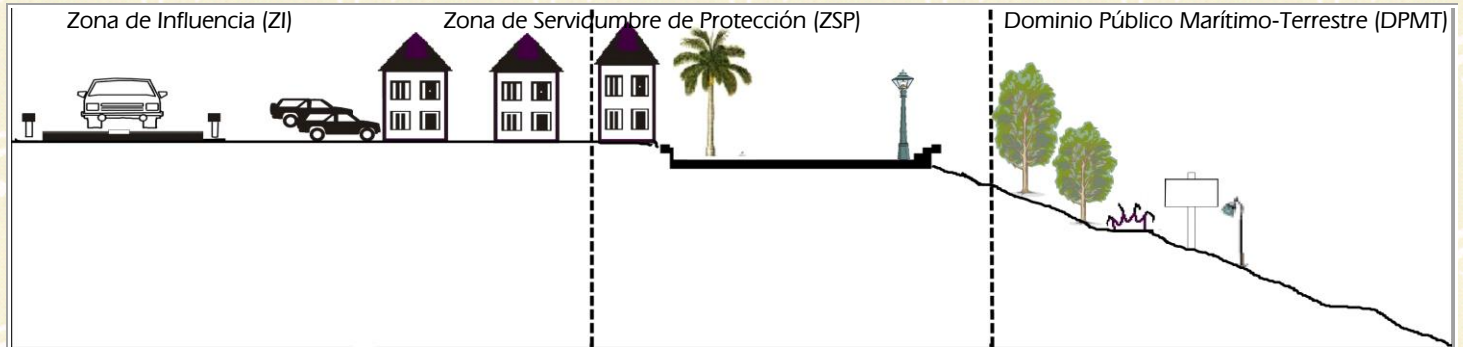
Málaga

ESTEPONA

Escenario 13

Áreas Urbanas e Industriales Consolidadas

DPMT Muy Sensible



Extensión de la ZSP (m):	20	Perspectiva desde el DPMT a la ZSP:	Frontal
Clasificación suelo ZSP:	Urbano	Figura Protección:	Sin Figura de Protección
Zona Servidumbre Tránsit	Practicable	Accesibilidad:	Antrópico
Deslinde:	DES01/06/29/0010	Hito:	M-9

Edificaciones en ZI Uso Residencial, Uso hotelero, Otros (Centro Comercial)

Infraestructuras en Z Estacionamiento, Viario

Edificaciones en ZSP Uso Residencial, Uso hostelero

Infraestructuras en ZSP

Cerramientos en ZSP Entre parcela

Cultivos en ZSP

Equipamientos deportivos en ZSP

ZSP/DPMT
Fauna Aves marinas

Vegetación Árboles, Herbáceas, Especies crasas

Recursos

Resíduos Basuras

Tipo de DPMT: Playa, Acanilado

Equipamientos en DPMT: Duchas, Papeleras, Carteles informativos, Accesos

Ocupación del DPMT Equipamientos



Frente_hacia_la_ZI



Vista_del_DPMT



Vista_de_la_ZI

Estepona_16

Hotel Padrón

Málaga

ESTEPONA

Escenario 11

Áreas Urbanas con Frentes Residenciales Ordenados

DPMT Muy Sensible



Extensión de la ZSP (m):	65	Perspectiva desde el DPMT a la ZSP:	Media
Clasificación suelo ZSP:	Urbano no consoli	Figura Protección:	Sin Figura de Protección
Zona Servidumbre Tránsit	Practicable	Accesibilidad:	Antrópico
Deslinde:	DL-31-MA	Hito:	?

Edificaciones en ZI Uso hotelero

Infraestructuras en Z Estacionamiento, Viario, Tendido eléctrico

Edificaciones en ZSP Pista deportiva, Pista deportiva

Infraestructuras en ZSP

Cerramientos en ZSP Entre parcela

Cultivos en ZSP

Equipamientos deportivos en ZSP Piscina

ZSP/DPMT

Fauna Aves marinas, Aves terrestres

Vegetación Árboles, Vegetación de ribera, Vegetación ornamental y de jardín

Recursos Recurso cultural

Resíduos Basuras

Tipo de DPMT: Playa

Equipamientos en DPMT: Hamacas y sombrillas, Otros (Embarcaciones de Hidropedales)

Ocupación del DPMT Equipamientos



Frente hacia ZI



Frente hacia el DPMT



Derecha hacia el DPMT

ZONIFICACIÓN PARA LA GESTIÓN DE LA ZSP DE ANDALUCÍA

FICHA DE PERFIL

Estepona_17

Río del Padrón

Málaga

ESTEPONA

Escenario 3

Áreas Naturales de Calidad Ambiental

DPMT Muy Sensible



Extensión de la ZSP (m):	100	Perspectiva desde el DPMT a la ZSP:	Media
Clasificación suelo ZSP:	Urbanizable progra	FiguraProteccion:	LIC
Zona Servidumbre Tránsit	Impracticable	Accesibilidad:	Antrópico
Deslinde:	DL-31-MA	Hito:	M-1

Edificaciones en ZI Uso industrial

Infraestructuras en Z Tendido eléctrico

Edificaciones en ZSP Uso industrial

Infraestructuras en ZSP Estacionamiento, Viario, Tendido eléctrico

Cerramientos en ZSP

Cultivos en ZSP

Equipamientos deportivos en ZSP Otros (Pista de tenis)

ZSP/DPMT

Fauna Aves marinas

Vegetación Árboles, Matorral, Herbáceas, Vegetación de ribera

Recursos Recurso natural

Resíduos Basuras, Escombros

Tipo de DPMT: Playa, Ribera fluvial

Equipamientos en DPMT: Duchas, Papeleras, Chiringuitos

Ocupación del DPMT Equipamientos



Derecha_hacia_el_DPMT



Frente_hacia_la_ZI



Vista_de_la_ZSP

ZONIFICACIÓN PARA LA GESTIÓN DE LA ZSP DE ANDALUCÍA

FICHA DE PERFIL

Estepona_18

Río del Castor


Málaga

ESTEPONA

Escenario 5

Áreas Rurales con Usos Agropecuarios tradicionales

DPMT Muy Sensible



Extensión de la ZSP (m):	90	Perspectiva desde el DPMT a la ZSP:	Profunda
Clasificación suelo ZSP:	Urbanizable progra	Figura Protección:	Sin Figura de Protección
Zona Servidumbre Tránsit	Impracticable	Accesibilidad:	Antrópico
Deslinde:	DL-31-MA	Hito:	M-5

Edificaciones en ZI Uso agropecuario

Infraestructuras en Z

Edificaciones en ZSP Uso agropecuario

Infraestructuras en ZSP

Cerramientos en ZSP Entre parcela

Cultivos en ZSP

Equipamientos deportivos en ZSP

ZSP/DPMT

Fauna

Vegetación Árboles, Matorral, Herbáceas, Vegetación de ribera, Especies crasas

Recursos Recurso natural

Resíduos Basuras, Escombros

Tipo de DPMT: Playa

Equipamientos en DPMT: Papeleras, Aseos-Vestuarios, Chiringuitos, Hamacas y sombrillas

Ocupación del DPMT Equipamientos. Boca de saneamiento



Frente hacia el DPMT



Frente desde Orilla a ZSP



Perspectiva de la ZSP

ZONIFICACIÓN PARA LA GESTIÓN DE LA ZSP DE ANDALUCÍA

FICHA DE PERFIL

Estepona_19

Río Guadalmanza

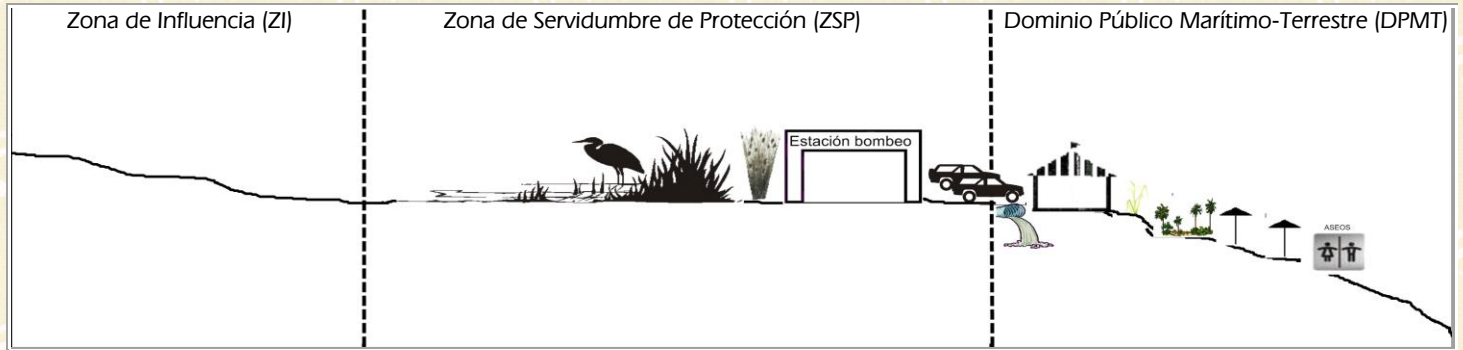
Málaga

ESTEPONA

Escenario 3

Áreas Naturales de Calidad Ambiental

DPMT Muy Sensible



Extensión de la ZSP (m):	100	Perspectiva desde el DPMT a la ZSP:	Profunda
Clasificación suelo ZSP:	Urbanizable progra	FiguraProteccion:	LIC
Zona Servidumbre Tránsit	Practicable	Accesibilidad:	Antrópico
Deslinde:	DES01/08/29/0002	Hito:	M-14

Edificaciones en ZI

Infraestructuras en Z

Edificaciones en ZSP

Infraestructuras en ZSP Estacionamiento, Otros (EDAR Estepona)

Cerramientos en ZSP

Cultivos en ZSP

Equipamientos deportivos en ZSP

ZSP/DPMT

Fauna Aves marinas, Mamíferos, Anfibios

Vegetación Árboles, Herbáceas, Vegetación de ribera, Vegetación ornamental y de jardín

Recursos Recurso natural

Resíduos Basuras, Escombros

Tipo de DPMT: Playa, Ribera fluvial

Equipamientos en DPMT: Carteles informativos, Aseos-Vestuarios, Limpieza mecanizada, Chiringuitos

Ocupación del DPMT Equipamientos



Frente_desde_la_orilla_al_DPMT



Vista_de_la_ZI



Vista_de_la_ZSP

ZONIFICACIÓN PARA LA GESTIÓN DE LA ZSP DE ANDALUCÍA

FICHA DE PERFIL

Estepona_20

Punta del Saladillo


Málaga

ESTEPONA

Escenario 3

Áreas Naturales de Calidad Ambiental

DPMT Muy Sensible



Extensión de la ZSP (m):	50	Perspectiva desde el DPMT a la ZSP:	Media
Clasificación suelo ZSP:	Urbano no consoli	Figura Protección:	Sin Figura de Protección
Zona Servidumbre Tránsit	Practicable	Accesibilidad:	Antrópico
Deslinde:	DES01/08/29/0002	Hito:	Entre M-21 y M-22

Edificaciones en ZI Uso Residencial

Infraestructuras en Z Viario

Edificaciones en ZSP

Infraestructuras en ZSP

Cerramientos en ZSP

Cultivos en ZSP

Equipamientos deportivos en ZSP

ZSP/DPMT

Fauna Mamíferos, Aves limnícolas

Vegetación Árboles, Herbáceas, Vegetación de ribera, Especies crasas

Recursos Recurso natural, Recurso territorial o paisajístico

Resíduos Basuras, Escombros

Tipo de DPMT: Playa

Equipamientos en DPMT:

Ocupación del DPMT



Frente_desde_la_orilla_a_la_ZSP



Perspectiva_de_la_ZSP



Vista_de_la_duna

Estepona_21

Torre del Saladillo


Málaga

ESTEPONA

Escenario 11

Áreas Urbanas con Frentes Residenciales Ordenados

DPMT Muy Sensible



Extensión de la ZSP (m):	20	Perspectiva desde el DPMT a la ZSP:	Profunda
Clasificación suelo ZSP:	Urbano no consoli	Figura Protección:	Sin Figura de Protección
Zona Servidumbre Tránsit	Ocupada	Accesibilidad:	Antrópico
Deslinde:	DES01/06/29/0005	Hito:	M-2

Edificaciones en ZI Uso Residencial, Uso hostelero

Infraestructuras en Z Estacionamiento

Edificaciones en ZSP Uso hostelero

Infraestructuras en ZSP Estacionamiento, Viario, Otros (Red de riego del chiringuito)

Cerramientos en ZSP

Cultivos en ZSP

Equipamientos deportivos en ZSP

ZSP/DPMT
Fauna Aves terrestres, Mamíferos, Reptiles, Otros, Anfibios

Vegetación Árboles, Herbáceas, Vegetación de ribera

Recursos

Resíduos Basuras

Tipo de DPMT: Playa

Equipamientos en DPMT: Duchas, Papeleras, Carteles informativos, Contenedores, Aseos-Vestuarios, Cruz Roja, Accesos, Eq

Ocupación del DPMT Equipamientos. Depósito de toma de agua marina para abastecer a un SPA situado en la ZI.



Frente hacia ZI



Frente desde Orilla a ZSP



Frente desde Orilla hacia DPMT

ZONIFICACIÓN PARA LA GESTIÓN DE LA ZSP DE ANDALUCÍA

FICHA DE PERFIL

Estepona_22

Sistema dunar El Saladillo


Málaga

ESTEPONA

Escenario 3

Áreas Naturales de Calidad Ambiental

DPMT Muy Sensible



Extensión de la ZSP (m):	100	Perspectiva desde el DPMT a la ZSP:	Media
Clasificación suelo ZSP:	Urbanizable progra	Figura Protección:	Hábitat de Interés Comunitario
Zona Servidumbre Tránsit	Practicable	Accesibilidad:	Antrópico
Deslinde:	DES01/06/29/0008	Hito:	M-20

Edificaciones en ZI Uso Residencial

Infraestructuras en Z Estacionamiento, Viario

Edificaciones en ZSP Uso Residencial

Infraestructuras en ZSP

Cerramientos en ZSP

Cultivos en ZSP

Equipamientos deportivos en ZSP

ZSP/DPMT

Fauna Reptiles, Insectos

Vegetación Árboles, Herbáceas, Vegetación de dunas, Estrato arbustivo, Especies crasas

Recursos Recurso natural

Resíduos Basuras

Tipo de DPMT: Playa

Equipamientos en DPMT: Carteles informativos

Ocupación del DPMT Equipamientos



Frente_desde_la_orilla_a_la_ZSP



Izquierda_desde_la_orilla_a_la_ZSP



Vista_del_DPMT

ZONIFICACIÓN PARA LA GESTIÓN DE LA ZSP DE ANDALUCÍA

FICHA DE PERFIL

Estepona_23

Punta de Baños

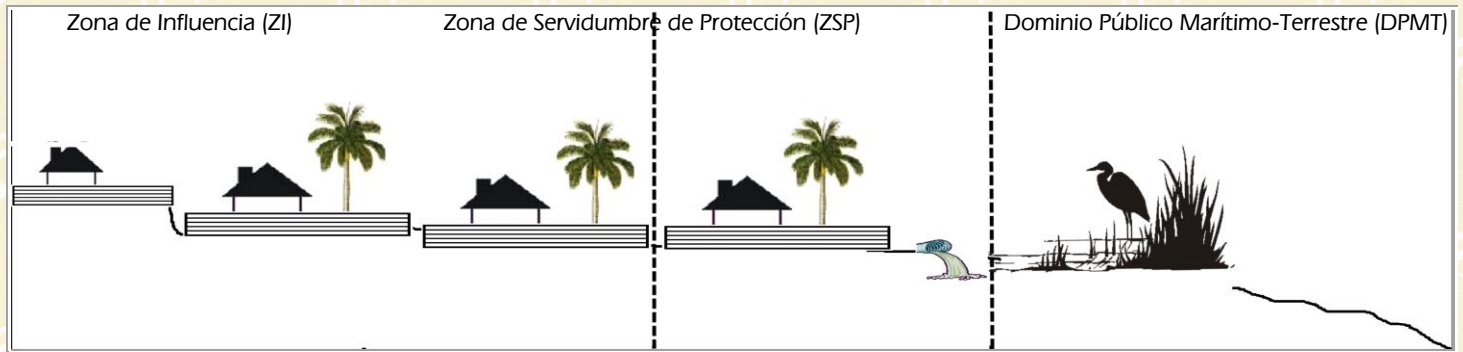
Málaga

ESTEPONA

Escenario 11

Áreas Urbanas con Frentes Residenciales Ordenados

DPMT Muy Sensible



Extensión de la ZSP (m):	20	Perspectiva desde el DPMT a la ZSP:	Frontal
Clasificación suelo ZSP:	Urbano no consoli	Figura Protección:	Sin Figura de Protección
Zona Servidumbre Tránsit	Ocupada	Accesibilidad:	Antrópico
Deslinde:	DES01/06/29/0008	Hito:	M-51

Edificaciones en ZI Uso Residencial

Infraestructuras en Z Estacionamiento, Viario

Edificaciones en ZSP Uso Residencial

Infraestructuras en ZSP

Cerramientos en ZSP Entre edificacione

Cultivos en ZSP

Equipamientos deportivos en ZSP

ZSP/DPMT

Fauna Aves terrestres, Mamíferos, Aves limnícolas, Anfibios

Vegetación Árboles, Matorral, Herbáceas, Vegetación de ribera

Recursos Recurso natural

Resíduos Basuras, Escombros, Vertidos

Tipo de DPMT: Playa

Equipamientos en DPMT:

Ocupación del DPMT



Derecha_desde_la_orilla_a_la_ZSP



Frente_desde_la_orilla_al_DPMT



Frente_desde_la_orilla_a_la_ZSP

Fuengirola

[Volver al índice](#)

Fuengirola_01

Castillo de Sohail

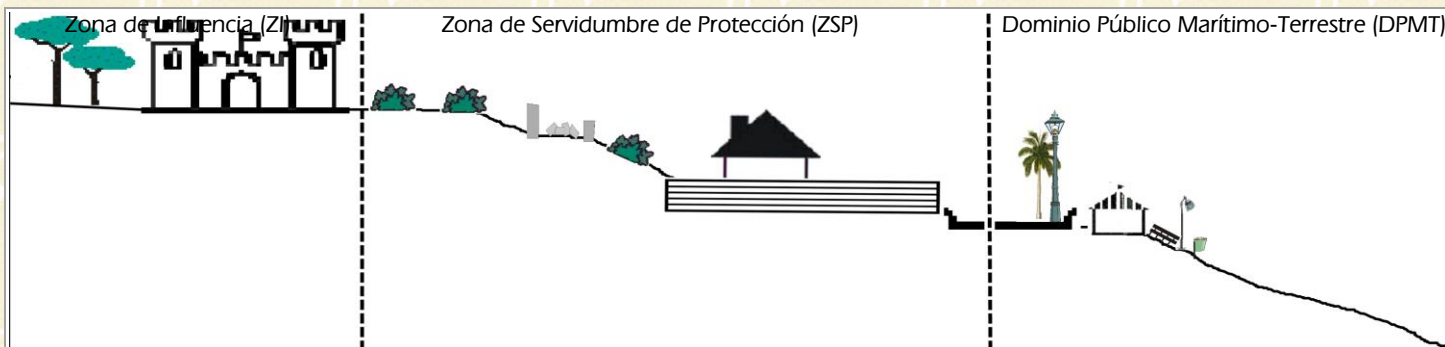
Málaga

FUENGIROLA

Escenario 3

Áreas Naturales de Calidad Ambiental

DPMT Muy Sensible



Extensión de la ZSP (m):	90	Perspectiva desde el DPMT a la ZSP:	Profunda
Clasificación suelo ZSP:	Urbano	Figura Protección:	Sin Figura de Protección
Zona Servidumbre Tránsit	Practicable	Accesibilidad:	Antrópico
Deslinde:	DES01/08/29/0004	Hito:	M-9

Edificaciones en ZI Otros (Castillo arabe)

Infraestructuras en Z Estacionamiento, Viario

Edificaciones en ZSP Uso Residencial

Infraestructuras en ZSP Estacionamiento, Otros (Complejo Arqueologico)

Cerramientos en ZSP Entre edificacione

Cultivos en ZSP

Equipamientos deportivos en ZSP

ZSP/DPMT
Fauna Aves terrestres

Vegetación Vegetación ornamental y de jardín

Recursos Recurso natural, Recurso cultural

Resíduos

Tipo de DPMT: Playa, Ribera fluvial

Equipamientos en DPMT: Duchas, Papeleras, Carteles informativos, Aseos-Vestuarios, Accesos, Limpieza mecanizada, Chiring

Ocupación del DPMT Equipamientos



Frente hacia el DPMT



Frente desde Orilla a ZSP



Derecha hacia el DPMT

ZONIFICACIÓN PARA LA GESTIÓN DE LA ZSP DE ANDALUCÍA

FICHA DE PERFIL

Fuengirola_02

Arroyo Real

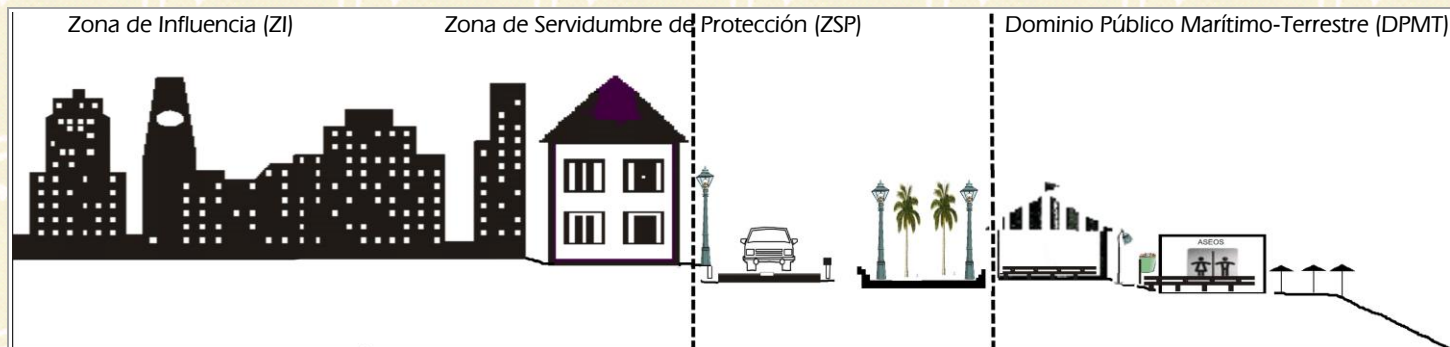
Málaga

FUENGIROLA

Escenario 14

Áreas Urbanas e Industriales Consolidadas

DPMT Sensible



Extensión de la ZSP (m):	20	Perspectiva desde el DPMT a la ZSP:	Media
Clasificación suelo ZSP:	Urbano	Figura Protección:	Sin Figura de Protección
Zona Servidumbre Tránsit	Practicable	Accesibilidad:	Antrópico
Deslinde:	DES01/08/29/0004	Hito:	M-29

Edificaciones en ZI Uso Residencial, Uso hotelero, Uso hostelero

Infraestructuras en Z Estacionamiento, Viario, Tendido eléctrico

Edificaciones en ZSP Uso hostelero

Infraestructuras en ZSP Viario

Cerramientos en ZSP Entre edificación

Cultivos en ZSP

Equipamientos deportivos en ZSP

ZSP/DPMT
Fauna

Vegetación Árboles, Vegetación ornamental y de jardín

Recursos

Resíduos

Tipo de DPMT: Playa, Ribera fluvial

Equipamientos en DPMT: Duchas, Papeleras, Contenedores, Aseos-Vestuarios, Accesos, Limpieza mecanizada, Chiringuitos,

Ocupación del DPMT Equipamientos



Frente_desde_la_orilla_a_la_ZSP



Vista_del_DPMT



Vista_de_la_ZI

ZONIFICACIÓN PARA LA GESTIÓN DE LA ZSP DE ANDALUCÍA

FICHA DE PERFIL

Fuengirola_03

Extremo oeste de paseo marítimo, a la altura del Edificio El Rey


Málaga

FUENGIROLA

Escenario 14

Áreas Urbanas e Industriales Consolidadas

DPMT Sensible



Extensión de la ZSP (m):	20	Perspectiva desde el DPMT a la ZSP:	Media
Clasificación suelo ZSP:	Urbano	Figura Protección:	Sin Figura de Protección
Zona Servidumbre Tránsito	Ocupada	Accesibilidad:	Antrópico
Deslinde:	DES01/08/29/0004	Hito:	Entre M-12 y M-13

Edificaciones en ZI Uso Residencial

Infraestructuras en Z Viario, Otros (Encauzamiento río Fuengirola), Infraestructura urbana

Edificaciones en ZSP Uso Residencial

Infraestructuras en ZSP Paseo marítimo

Cerramientos en ZSP Entre edificación

Cultivos en ZSP

Equipamientos deportivos en ZSP Piscina

	ZSP	DPMT
Fauna	<input type="checkbox"/>	<input type="checkbox"/>
Vegetación	<input type="checkbox"/>	<input type="checkbox"/>
Recursos	<input type="checkbox"/>	<input type="checkbox"/>
Resíduos	<input type="checkbox"/>	<input type="checkbox"/>

Tipo de DPMT: Playa

Equipamientos en DPMT: Duchas, Accesos, Equipamientos deportivos, Chiringuitos, Hamacas y sombrillas, Parque de juegos

Ocupación del DPMT Equipamientos



Frente hacia ZI



Perspectiva de la ZSP



Derecha hacia el DPMT

ZONIFICACIÓN PARA LA GESTIÓN DE LA ZSP DE ANDALUCÍA

FICHA DE PERFIL

Fuengirola_04

Playa Carvajal , a la altura del Edificio Sunray


Málaga

FUENGIROLA

Escenario 14

Áreas Urbanas e Industriales Consolidadas

DPMT Sensible



Extensión de la ZSP (m):	20	Perspectiva desde el DPMT a la ZSP:	Media
Clasificación suelo ZSP:	Urbano	Figura Protección:	Sin Figura de Protección
Zona Servidumbre Tránsit	Practicable	Accesibilidad:	Antrópico
Deslinde:	DES01/08/29/0004	Hito:	M-74

Edificaciones en ZI Uso Residencial

Infraestructuras en Z Viario, Infraestructura urbana

Edificaciones en ZSP Uso Residencial

Infraestructuras en ZSP Estacionamiento, Viario, Paseo marítimo, Iluminación

Cerramientos en ZSP Entre edificacióne

Cultivos en ZSP

Equipamientos deportivos en ZSP

ZSP/DPMT

Fauna

Vegetación Vegetación ornamental y de jardín

Recursos

Resíduos

Tipo de DPMT: Playa

Equipamientos en DPMT: Duchas, Papeleras, Accesos, Chiringuitos, Hamacas y sombrillas

Ocupación del DPMT Equipamientos

Imagen no disponible

Imagen no disponible

Imagen no disponible

Vista frontal de la ZSP

Vista frontal del DPMT

Vista de la ZSP desde el DPMT



Unión Europea

Fondo Europeo
de Desarrollo Regional



JUNTA DE ANDALUCÍA
GOBIERNO REGIONAL DE ANDALUCÍA

ZONIFICACIÓN PARA LA GESTIÓN DE LA ZSP DE ANDALUCÍA

FICHA DE PERFIL

Fuengirola_05

Hotel Beatrice Palace, playa El Egido

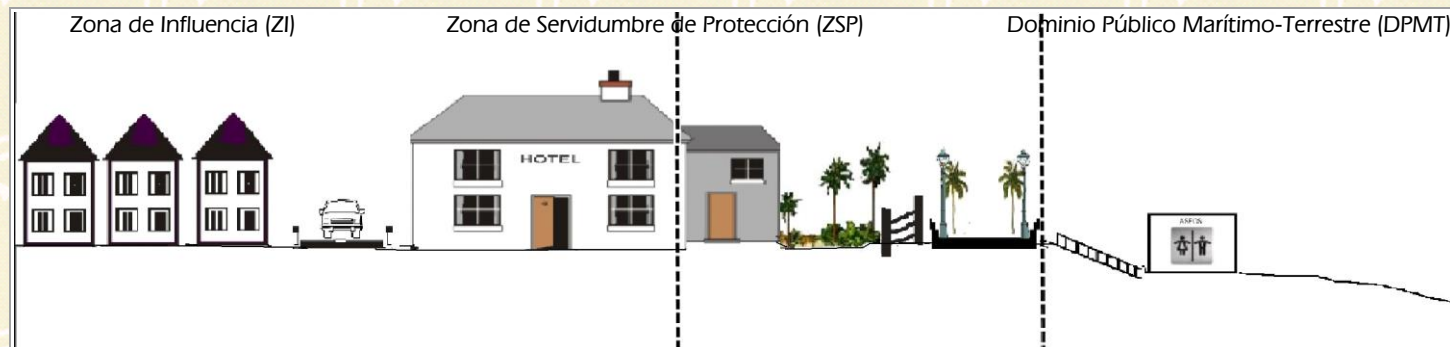
Málaga

FUENGIROLA

Escenario 5

Áreas Rurales con Usos Agropecuarios tradicionales

DPMT Muy Sensible



Extensión de la ZSP (m):	20	Perspectiva desde el DPMT a la ZSP:	Media
Clasificación suelo ZSP:	Urbano	Figura Protección:	Sin Figura de Protección
Zona Servidumbre Tránsit	Practicable	Accesibilidad:	Antrópico
Deslinde:	DES01/08/29/0004	Hito:	Entre M-5 y M-6

Edificaciones en ZI Uso Residencial

Infraestructuras en Z Viario

Edificaciones en ZSP Uso hotelero

Infraestructuras en ZSP Otros (Accesos), Paseo marítimo

Cerramientos en ZSP Entre edificacione

Cultivos en ZSP

Equipamientos deportivos en ZSP Piscina

Fauna ZSP/DPMT

Vegetación Vegetación ornamental y de jardín

Recursos

Resíduos

Tipo de DPMT:

Equipamientos en DPMT: Aseos-Vestuarios


Ocupación del DPMT Equipamientos



Perspectiva de la ZSP



Vista de la ZSP



Derecha hacia el DPMT

Málaga

[Volver al índice](#)

ZONIFICACIÓN PARA LA GESTIÓN DE LA ZSP DE ANDALUCÍA

FICHA DE PERFIL

Malaga_01

Desembocadura del río Guadalhorce (Paraje Natural)

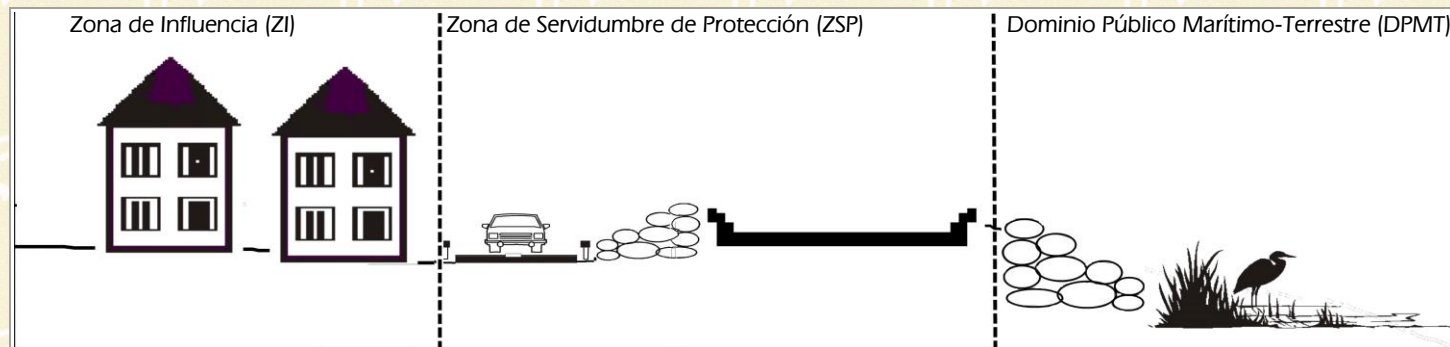
Málaga

MÁLAGA

Escenario 5

Áreas Rurales con Usos Agropecuarios tradicionales

DPMT Muy Sensible



Extensión de la ZSP (m):	20	Perspectiva desde el DPMT a la ZSP:	Profunda
Clasificación suelo ZSP:	No urbanizable	Figura Protección:	Sin Figura de Protección
Zona Servidumbre Tránsit	Practicable	Accesibilidad:	Antrópico
Deslinde:	Málaga (tramo 9)	Hito:	Entre M-1 y M-2

Edificaciones en ZI Uso Residencial, Uso hotelero

Infraestructuras en Z Estacionamiento, Viario, Tendido eléctrico

Edificaciones en ZSP

Infraestructuras en ZSP Viario, Paseo marítimo

Cerramientos en ZSP

Cultivos en ZSP

Equipamientos deportivos en ZSP

ZSP/DPMT

Fauna Aves marinas, Aves terrestres

Vegetación Árboles, Matorral, Vegetación de ribera

Recursos Recurso natural

Resíduos Basuras

Tipo de DPMT: Laguna litoral, Ribera fluvial

Equipamientos en DPMT:

Ocupación del DPMT



Frente hacia ZI



Frente hacia el DPMT



Derecha hacia el DPMT

ZONIFICACIÓN PARA LA GESTIÓN DE LA ZSP DE ANDALUCÍA

FICHA DE PERFIL

Malaga_02

Desembocadura Río Guadalhorce

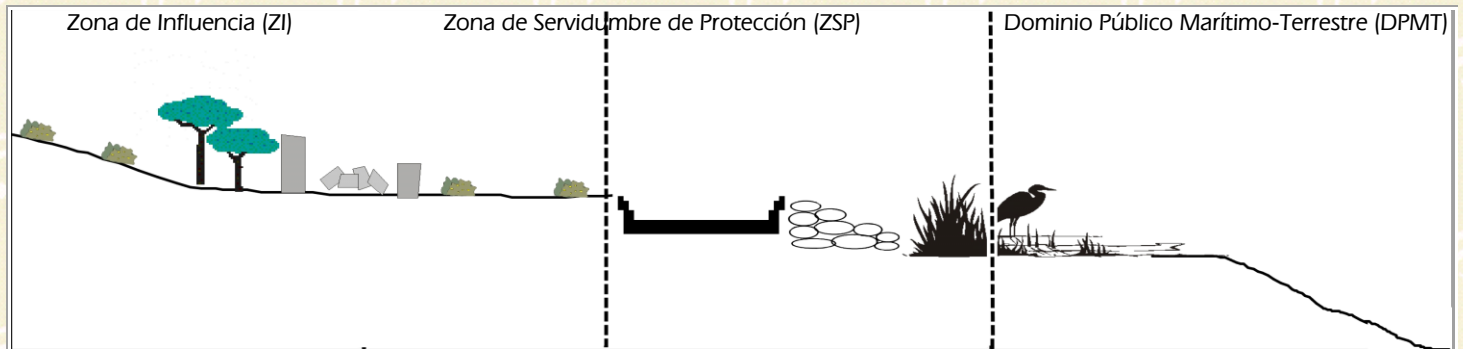
Málaga

MÁLAGA

Escenario 5

Áreas Rurales con Usos Agropecuarios tradicionales

DPMT Muy Sensible



Extensión de la ZSP (m):	100	Perspectiva desde el DPMT a la ZSP:	Profunda
Clasificación suelo ZSP:	No urbanizable	Figura Protección:	Sin Figura de Protección
Zona Servidumbre Tránsit	Practicable	Accesibilidad:	Antrópico Integrado
Deslinde:	DES01/06/29/0022	Hito:	M-5

Edificaciones en ZI Uso Residencial

Infraestructuras en Z Viario, Tendido eléctrico, Iluminación

Edificaciones en ZSP Pista deportiva

Infraestructuras en ZSP Viario

Cerramientos en ZSP

Cultivos en ZSP Cítricos

Equipamientos deportivos en ZSP Pista deportiva

ZSP/DPMT

Fauna Aves marinas, Mamíferos

Vegetación Herbáceas, Vegetación de ribera

Recursos Recurso natural, Recurso cultural

Resíduos

Tipo de DPMT: Laguna litoral, Ribera fluvial

Equipamientos en DPMT:

Ocupación del DPMT



Frente hacia ZI



Frente hacia el DPMT



Perspectiva de la ZSP

ZONIFICACIÓN PARA LA GESTIÓN DE LA ZSP DE ANDALUCÍA

FICHA DE PERFIL

Malaga_03

Desembocadura del Río Guadalhorce

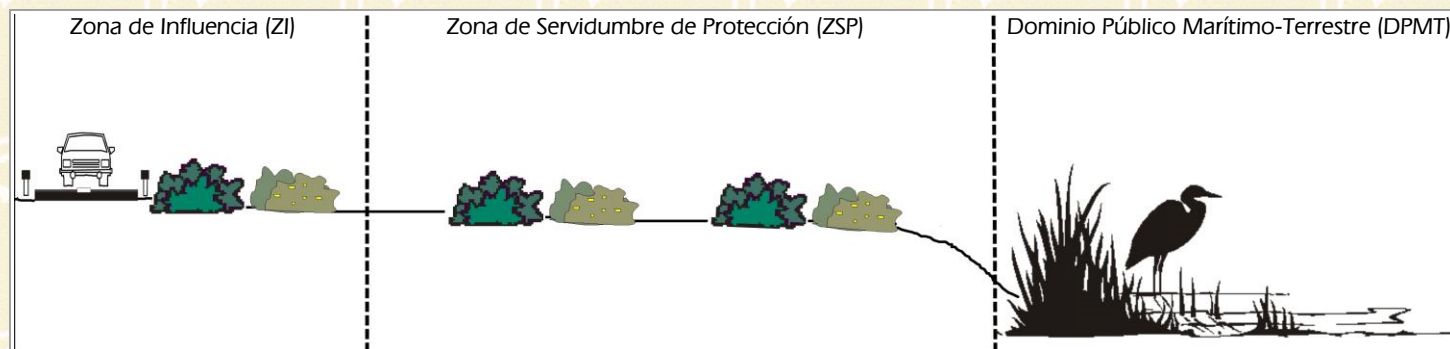
Málaga

MÁLAGA

Escenario 5

Áreas Rurales con Usos Agropecuarios tradicionales

DPMT Muy Sensible



Extensión de la ZSP (m):	100	Perspectiva desde el DPMT a la ZSP:	Profunda
Clasificación suelo ZSP:	No urbanizable	Figura Protección:	Sin Figura de Protección
Zona Servidumbre Tránsit	Practicable	Accesibilidad:	Antrópico Integrado
Deslinde:	DES01/06/29/0022	Hito:	M-7

Edificaciones en ZI

Infraestructuras en Z Viario

Edificaciones en ZSP

Infraestructuras en ZSP Viario

Cerramientos en ZSP

Cultivos en ZSP

Equipamientos deportivos en ZSP

ZSP/DPMT

Fauna Aves marinas, Aves terrestres, Mamíferos, Reptiles, Aves acuáticas

Vegetación Matorral, Herbáceas, Vegetación de ribera, Reforestación

Recursos Recurso natural

Resíduos

Tipo de DPMT: Laguna litoral, Ribera fluvial

Equipamientos en DPMT: Otros (Caseta de avistamiento)

Ocupación del DPMT Equipamientos



Derecha_hacia_la_ZI



Frente_desde_la_orilla_al_DPMT



Vista_hacia_la_ZI

ZONIFICACIÓN PARA LA GESTIÓN DE LA ZSP DE ANDALUCÍA

FICHA DE PERFIL

Malaga_04

Desembocadura Río Guadalhorce


Málaga

MÁLAGA

Escenario 5

Áreas Rurales con Usos Agropecuarios tradicionales

DPMT Muy Sensible



Extensión de la ZSP (m):	100	Perspectiva desde el DPMT a la ZSP:	Frontal
Clasificación suelo ZSP:	No urbanizable	Figura Protección:	Sin Figura de Protección
Zona Servidumbre Tránsit	Practicable	Accesibilidad:	Antrópico Integrado
Deslinde:	DES01/06/29/0022	Hito:	M-14

Edificaciones en ZI Uso Residencial, Uso industrial

Infraestructuras en Z Estacionamiento, Viario

Edificaciones en ZSP Pista deportiva

Infraestructuras en ZSP Viario

Cerramientos en ZSP

Cultivos en ZSP

Equipamientos deportivos en ZSP Pista deportiva

ZSP/DPMT

Fauna

Vegetación Matorral, Herbáceas, Vegetación de ribera, Vegetación de dunas

Recursos Recurso natural

Resíduos Basuras, Escombros

Tipo de DPMT: Playa

Equipamientos en DPMT:

Ocupación del DPMT



Frente hacia el DPMT



Frente desde Orilla a ZSP



Perspectiva de la ZSP

ZONIFICACIÓN PARA LA GESTIÓN DE LA ZSP DE ANDALUCÍA

FICHA DE PERFIL

Malaga_05

Paseo marítimo Baños del Carmen

Málaga

MÁLAGA

Escenario 14

Áreas Urbanas e Industriales Consolidadas

DPMT Sensible



Extensión de la ZSP (m):	70	Perspectiva desde el DPMT a la ZSP:	Profunda
Clasificación suelo ZSP:	Urbano	Figura Protección:	Sin Figura de Protección
Zona Servidumbre Tránsit	Practicable	Accesibilidad:	Antrópico
Deslinde:	DES01/06/29/0021	Hito:	M-105

Edificaciones en ZI Uso Residencial, Uso hotelero, Uso hostelero

Infraestructuras en Z Estacionamiento, Viario

Edificaciones en ZSP Pista deportiva

Infraestructuras en ZSP Viario, Paseo marítimo

Cerramientos en ZSP

Cultivos en ZSP

Equipamientos deportivos en ZSP Embarcadero

ZSP/DPMT
Fauna Aves marinas

Vegetación Árboles

Recursos Recurso cultural

Resíduos

Tipo de DPMT: Playa, Acantilado

Equipamientos en DPMT:

Ocupación del DPMT



Derecha_hacia_el_DPMT



Frente_hacia_la_ZI



Vista_de_la_ZST

ZONIFICACIÓN PARA LA GESTIÓN DE LA ZSP DE ANDALUCÍA

FICHA DE PERFIL

Malaga_07

Playa del Dedo a la altura de la Cementera la Araña

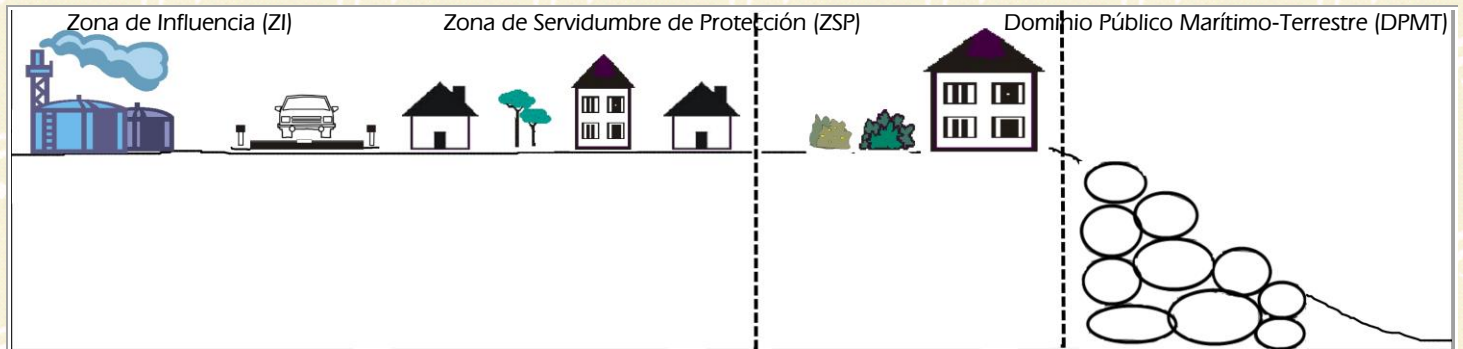
Málaga

MÁLAGA

Escenario 14

Áreas Urbanas e Industriales Consolidadas

DPMT Sensible



Extensión de la ZSP (m):	20	Perspectiva desde el DPMT a la ZSP:	Media
Clasificación suelo ZSP:	Urbano	Figura Protección:	Sin Figura de Protección
Zona Servidumbre Tránsit	Practicable	Accesibilidad:	Antrópico
Deslinde:	DES01/07/29/0019	Hito:	M-61

Edificaciones en ZI Uso Residencial, Uso industrial

Infraestructuras en Z Estacionamiento, Viario, Tendido eléctrico

Edificaciones en ZSP Uso Residencial, Uso hostelero

Infraestructuras en ZSP

Cerramientos en ZSP

Cultivos en ZSP Frutales

Equipamientos deportivos en ZSP

ZSP/DPMT

Fauna

Vegetación Árboles, Matorral, Vegetación de ribera, Vegetación ornamental y de jardín

Recursos Recurso natural, Recurso cultural

Resíduos Basuras

Tipo de DPMT: Playa, Arenal costero

Equipamientos en DPMT: Duchas, Papeleras, Aseos-Vestuarios, Iluminación

Ocupación del DPMT Equipamientos



Frente hacia ZI



Frente hacia el DPMT



Derecha hacia el DPMT

Malaga_08

Peñón del Cuervo (Playa del dedo)


Málaga

MÁLAGA

Escenario 13

Áreas Urbanas e Industriales Consolidadas

DPMT Muy Sensible



Extensión de la ZSP (m):	100	Perspectiva desde el DPMT a la ZSP:	Frontal
Clasificación suelo ZSP:	No urbanizable	Figura Protección:	Sin Figura de Protección
Zona Servidumbre Tránsit	Practicable	Accesibilidad:	Antrópico
Deslinde:	DES01/07/29/0019	Hito:	M-45

Edificaciones en ZI Uso industrial

Infraestructuras en Z Viario

Edificaciones en ZSP

Infraestructuras en ZSP Estacionamiento, Viario

Cerramientos en ZSP

Cultivos en ZSP

Equipamientos deportivos en ZSP

ZSP/DPMT

Fauna Aves marinas

Vegetación Árboles, Matorral, Herbáceas, Especies crasas

Recursos Recurso natural

Resíduos Basuras

Tipo de DPMT: Playa

Equipamientos en DPMT: Parking

Ocupación del DPMT Equipamientos



Frente hacia ZI



Frente hacia el DPMT



Frente desde Orilla a ZSP

ZONIFICACIÓN PARA LA GESTIÓN DE LA ZSP DE ANDALUCÍA

FICHA DE PERFIL

Malaga_09

Colegio Julio Caro Baroja, Urbanización Guadalmar

Málaga

MÁLAGA

Escenario 5

Áreas Rurales con Usos Agropecuarios tradicionales

DPMT Muy Sensible



Extensión de la ZSP (m):	100	Perspectiva desde el DPMT a la ZSP:	Profunda
Clasificación suelo ZSP:	Urbano	Figura Protección:	Sin Figura de Protección
Zona Servidumbre Tránsit	Practicable	Accesibilidad:	Antrópico
Deslinde:	Málaga (tramo 9)	Hito:	Entre M-2 y M-3

Edificaciones en ZI Uso Residencial

Infraestructuras en Z Viario

Edificaciones en ZSP Uso Residencial, Otros (Colegio Julio Caro Baroja), Otros (Caseta en colegio)

Infraestructuras en ZSP Viario

Cerramientos en ZSP Entre parcela

Cultivos en ZSP

Equipamientos deportivos en ZSP Pista deportiva

Fauna ZSP DPMT

Vegetación ZSP DPMT

Recursos ZSP DPMT

Resíduos ZSP DPMT

Tipo de DPMT: Laguna litoral, Ribera fluvial

Equipamientos en DPMT:

Ocupación del DPMT



Frente hacia ZI



Perspectiva de la ZSP



Derecha hacia el DPMT

ZONIFICACIÓN PARA LA GESTIÓN DE LA ZSP DE ANDALUCÍA

FICHA DE PERFIL

Malaga_10

Playa La Misericordia

Málaga

MÁLAGA

Escenario 5

Áreas Rurales con Usos Agropecuarios tradicionales

DPMT Muy Sensible



Extensión de la ZSP (m):	20	Perspectiva desde el DPMT a la ZSP:	Profunda
Clasificación suelo ZSP:	Urbano	Figura Protección:	Sin Figura de Protección
Zona Servidumbre Tránsit	Practicable	Accesibilidad:	Antrópico
Deslinde:	DES01/08/29/0006	Hito:	

Edificaciones en ZI Uso Residencial, Uso hostelero

Infraestructuras en Z Viario, Infraestructura urbana

Edificaciones en ZSP

Infraestructuras en ZSP Estacionamiento, Paseo marítimo, Iluminación

Cerramientos en ZSP

Cultivos en ZSP

Equipamientos deportivos en ZSP

ZSP/DPMT
Fauna

Vegetación Vegetación ornamental y de jardín

Recursos

Resíduos

Tipo de DPMT: Playa

Equipamientos en DPMT: Duchas, Papeleras, Carteles informativos, Aseos-Vestuarios, Accesos, Chiringuitos, Hamacas y som

Ocupación del DPMT Equipamientos



Frente hacia el DPMT



Vista de la ZSP



Derecha hacia el DPMT

Manilva

[Volver al índice](#)

ZONIFICACIÓN PARA LA GESTIÓN DE LA ZSP DE ANDALUCÍA

FICHA DE PERFIL

Manilva_01

Punta Chullera

Málaga

MANILVA

Escenario 9

Áreas Rururbanas

DPMT Muy Sensible



Extensión de la ZSP (m):	100	Perspectiva desde el DPMT a la ZSP:	Frontal
Clasificación suelo ZSP:	Urbano	Figura Protección:	Sin Figura de Protección
Zona Servidumbre Tránsit	Impracticable	Accesibilidad:	Natural
Deslinde:	DES01/06/29/0019	Hito:	M-4

Edificaciones en ZI Uso Residencial

Infraestructuras en Z Tendido eléctrico

Edificaciones en ZSP Uso Residencial

Infraestructuras en ZSP Viario, Tendido eléctrico

Cerramientos en ZSP

Cultivos en ZSP

Equipamientos deportivos en ZSP

ZSP/DPMT

Fauna Aves marinas

Vegetación Árboles, Matorral, Herbáceas, Vegetación de ribera

Recursos Recurso natural, Recurso territorial o paisajístico

Resíduos Basuras

Tipo de DPMT: Playa, Sierra litoral

Equipamientos en DPMT:

Ocupación del DPMT Baja



Frente hacia ZI



Frente hacia el DPMT



Perspectiva de la ZSP

ZONIFICACIÓN PARA LA GESTIÓN DE LA ZSP DE ANDALUCÍA

FICHA DE PERFIL

Manilva_02

Punta Chullera

Málaga

MANILVA

Escenario 9

Áreas Rururbanas

DPMT Muy Sensible



Extensión de la ZSP (m):	100	Perspectiva desde el DPMT a la ZSP:	Frontal
Clasificación suelo ZSP:	Urbano	Figura Protección:	Sin Figura de Protección
Zona Servidumbre Tránsit	Impracticable	Accesibilidad:	Sin accesibilidad
Deslinde:	DES01/06/29/0019	Hito:	M-17

Edificaciones en ZI Uso Residencial

Infraestructuras en Z Tendido eléctrico

Edificaciones en ZSP

Infraestructuras en ZSP Otros (Ruinas de una Torre vigía)

Cerramientos en ZSP Entre parcela

Cultivos en ZSP

Equipamientos deportivos en ZSP

ZSP/DPMT

Fauna Aves marinas

Vegetación Árboles, Matorral, Herbáceas, Vegetación de ribera, Especies crasas

Recursos Recurso cultural, Recurso territorial o paisajístico

Resíduos Basuras, Escombros

Tipo de DPMT: Playa, Sierra litoral

Equipamientos en DPMT:

Ocupación del DPMT



Frente hacia ZI



Frente hacia el DPMT



Perspectiva de la ZSP

ZONIFICACIÓN PARA LA GESTIÓN DE LA ZSP DE ANDALUCÍA

FICHA DE PERFIL

Manilva_03

Punta Chullera

Málaga

MANILVA

Escenario 9

Áreas Rururbanas

DPMT Muy Sensible



Extensión de la ZSP (m):	20	Perspectiva desde el DPMT a la ZSP:	Media
Clasificación suelo ZSP:	Urbano	Figura Protección:	Sin Figura de Protección
Zona Servidumbre Tránsito	Impracticable	Accesibilidad:	Antrópico
Deslinde:	DES01/06/29/0019	Hito:	M-22

Edificaciones en ZI Uso Residencial, Obras

Infraestructuras en Z Tendido eléctrico

Edificaciones en ZSP

Infraestructuras en ZSP Viario, Tendido eléctrico

Cerramientos en ZSP Entre parcela

Cultivos en ZSP

Equipamientos deportivos en ZSP

ZSP/DPMT

Fauna Aves marinas

Vegetación Árboles, Matorral, Herbáceas, Vegetación de dunas

Recursos Recurso territorial o paisajístico

Residuos Basuras, Escombros

Tipo de DPMT: Playa, Sierra litoral

Equipamientos en DPMT: Carteles informativos, Contenedores, Accesos, Chiringuitos

Ocupación del DPMT Equipamientos



Frente hacia ZI



Frente hacia el DPMT



Derecha hacia el DPMT

Manilva_04

Playa de las Arenas

Málaga

MANILVA

Escenario 11

Áreas Urbanas con Frentes Residenciales Ordenados

DPMT Muy Sensible



Extensión de la ZSP (m):	20	Perspectiva desde el DPMT a la ZSP:	Frontal
Clasificación suelo ZSP:	Urbano	Figura Protección:	Sin Figura de Protección
Zona Servidumbre Tránsit	Practicable	Accesibilidad:	Sin accesibilidad
Deslinde:	DES01/06/29/0019	Hito:	M-35

Edificaciones en ZI Uso Residencial

Infraestructuras en Z Tendido eléctrico

Edificaciones en ZSP

Infraestructuras en ZSP Viario, Tendido eléctrico

Cerramientos en ZSP Entre parcela

Cultivos en ZSP

Equipamientos deportivos en ZSP

ZSP/DPMT

Fauna Aves marinas

Vegetación Matorral, Herbáceas

Recursos

Resíduos Basuras, Escombros

Tipo de DPMT: Playa

Equipamientos en DPMT:

Ocupación del DPMT



Frente hacia ZI



Frente hacia el DPMT



Derecha hacia el DPMT

Manilva_05

Urbanización Playa Paraiso

Málaga

MANILVA

Escenario 11

Áreas Urbanas con Frentes Residenciales Ordenados

DPMT Muy Sensible



Extensión de la ZSP (m):	20	Perspectiva desde el DPMT a la ZSP:	Media
Clasificación suelo ZSP:	Urbano	Figura Protección:	Sin Figura de Protección
Zona Servidumbre Tránsit	Ocupada	Accesibilidad:	Antrópico
Deslinde:	DES01/06/29/0019	Hito:	M-46

Edificaciones en ZI Uso Residencial, Uso hostelero

Infraestructuras en Z Estacionamiento, Viario, Tendido eléctrico

Edificaciones en ZSP Uso Residencial

Infraestructuras en ZSP Viario, Otros (Jardines), Paseo marítimo

Cerramientos en ZSP Entre edificacione

Cultivos en ZSP

Equipamientos deportivos en ZSP Piscina

ZSP/DPMT

Fauna Aves marinas

Vegetación Árboles, Herbáceas, Vegetación ornamental y de jardín, Especies crasas

Recursos

Resíduos Basuras, Escombros

Tipo de DPMT: Playa

Equipamientos en DPMT: Duchas, Papeleras, Carteles informativos, Accesos

Ocupación del DPMT Equipamientos



Frente hacia ZI



Frente hacia el DPMT



Perspectiva de la ZSP

ZONIFICACIÓN PARA LA GESTIÓN DE LA ZSP DE ANDALUCÍA

FICHA DE PERFIL

Manilva_07

Playa del Negro

Málaga

MANILVA

Escenario 9

Áreas Rururbanas

DPMT Muy Sensible



Extensión de la ZSP (m):	100	Perspectiva desde el DPMT a la ZSP:	Profunda
Clasificación suelo ZSP:	No urbanizable	Figura Protección:	Sin Figura de Protección
Zona Servidumbre Tránsit	Practicable	Accesibilidad:	Antrópico
Deslinde:	DES01/07/29/0023	Hito:	M-16

Edificaciones en ZI

Infraestructuras en Z Tendido eléctrico

Edificaciones en ZSP

Infraestructuras en ZSP Viario, Otros (Cartelería publicitaria)

Cerramientos en ZSP Entre parcela

Cultivos en ZSP

Equipamientos deportivos en ZSP

ZSP/DPMT

Fauna Aves marinas

Vegetación Matorral, Herbáceas, Vegetación de ribera, Vegetación de dunas

Recursos Recurso natural

Resíduos Basuras, Escombros

Tipo de DPMT: Playa

Equipamientos en DPMT:

Ocupación del DPMT



Chiringuito_en_DPMT



Frente_hacia_el_DPMT



Perspectiva_de_la_ZSP

Manilva_08

Urbanización Aldea Beach

Málaga

MANILVA

Escenario 11

Áreas Urbanas con Frentes Residenciales Ordenados

DPMT Muy Sensible



Extensión de la ZSP (m):	20	Perspectiva desde el DPMT a la ZSP:	Media
Clasificación suelo ZSP:	Urbano	Figura Protección:	Sin Figura de Protección
Zona Servidumbre Tránsit	Practicable	Accesibilidad:	Antrópico
Deslinde:	DES01/07/29/0023	Hito:	M-25

Edificaciones en ZI Uso Residencial, Uso hotelero

Infraestructuras en Z Estacionamiento, Viario, Tendido eléctrico

Edificaciones en ZSP Pista deportiva, Pista deportiva

Infraestructuras en ZSP Estacionamiento, Viario, Tendido eléctrico

Cerramientos en ZSP Entre parcela

Cultivos en ZSP

Equipamientos deportivos en ZSP Piscina

ZSP/DPMT

Fauna Aves marinas, Aves terrestres

Vegetación Vegetación de dunas

Recursos Recurso natural

Resíduos Basuras, Escombros

Tipo de DPMT: Playa

Equipamientos en DPMT: Duchas, Papeleras, Carteles informativos, Limpieza mecanizada

Ocupación del DPMT Equipamientos



Frente hacia ZI



Frente hacia el DPMT



Perspectiva de la ZSP

ZONIFICACIÓN PARA LA GESTIÓN DE LA ZSP DE ANDALUCÍA

FICHA DE PERFIL

Manilva_09

Playa del Negro

Málaga

MANILVA

Escenario 5

Áreas Rurales con Usos Agropecuarios tradicionales

DPMT Muy Sensible



Extensión de la ZSP (m):	100	Perspectiva desde el DPMT a la ZSP:	Profunda
Clasificación suelo ZSP:	No urbanizable	Figura Protección:	Sin Figura de Protección
Zona Servidumbre Tránsit	Practicable	Accesibilidad:	Antrópico
Deslinde:	DES01/07/29/0023	Hito:	M-31

Edificaciones en ZI Uso Residencial

Infraestructuras en Z Viario, Tendido eléctrico, Otros (Cartelería informativa)

Edificaciones en ZSP Obras

Infraestructuras en ZSP

Cerramientos en ZSP Entre parcela

Cultivos en ZSP

Equipamientos deportivos en ZSP

ZSP/DPMT

Fauna Aves marinas

Vegetación Árboles, Herbáceas, Vegetación de dunas

Recursos Recurso natural, Recurso territorial o paisajístico

Resíduos Basuras, Escombros

Tipo de DPMT: Playa

Equipamientos en DPMT:

Ocupación del DPMT



Frente hacia ZI



Frente hacia el DPMT



Perspectiva de la ZSP

ZONIFICACIÓN PARA LA GESTIÓN DE LA ZSP DE ANDALUCÍA

FICHA DE PERFIL

Manilva_10

Camping Chullera II

Málaga

MANILVA

Escenario 11

Áreas Urbanas con Frentes Residenciales Ordenados

DPMT Muy Sensible



Extensión de la ZSP (m):	100	Perspectiva desde el DPMT a la ZSP:	Media
Clasificación suelo ZSP:	Urbano	Figura Protección:	Sin Figura de Protección
Zona Servidumbre Tránsit	Practicable	Accesibilidad:	Antrópico
Deslinde:	DES01/06/29/0020	Hito:	M-18

Edificaciones en ZI

Infraestructuras en Z

Edificaciones en ZSP

Infraestructuras en ZSP

Cerramientos en ZSP

Cultivos en ZSP

Equipamientos deportivos en ZSP

	ZSP	DPMT	
Fauna	<input type="checkbox"/>	<input type="checkbox"/>	
Vegetación	<input checked="" type="checkbox"/>	<input checked="" type="checkbox"/>	Árboles, Matorral
Recursos	<input type="checkbox"/>	<input checked="" type="checkbox"/>	Recurso natural
Resíduos	<input type="checkbox"/>	<input type="checkbox"/>	

Tipo de DPMT: Playa

Equipamientos en DPMT:

Ocupación del DPMT Parte del camping invade un poco de DPMT



Frente hacia ZI



Frente hacia el DPMT



Derecha hacia el DPMT

ZONIFICACIÓN PARA LA GESTIÓN DE LA ZSP DE ANDALUCÍA

FICHA DE PERFIL

Manilva_11

Castillo de Sabanillas

Málaga

MANILVA

Escenario 14

Áreas Urbanas e Industriales Consolidadas

DPMT Sensible



Extensión de la ZSP (m):	20	Perspectiva desde el DPMT a la ZSP:	Media
Clasificación suelo ZSP:	Urbano	Figura Protección:	Sin Figura de Protección
Zona Servidumbre Tránsit	Ocupada	Accesibilidad:	Antrópico
Deslinde:	DES01/06/29/0020	Hito:	M-27

Edificaciones en ZI Uso Residencial, Uso hotelero, Uso hostelero, Otros (Castillo de Sabanillas)

Infraestructuras en Z Estacionamiento, Viario, Tendido eléctrico

Edificaciones en ZSP Uso Residencial, Uso hotelero, Uso hostelero

Infraestructuras en ZSP Estacionamiento, Viario, Tendido eléctrico

Cerramientos en ZSP Entre parcela

Cultivos en ZSP

Equipamientos deportivos en ZSP

ZSP/DPMT
Fauna Aves terrestres

Vegetación Árboles

Recursos Recurso cultural

Resíduos

Tipo de DPMT: DPMT completamente transformado

Equipamientos en DPMT:

Ocupación del DPMT Presencia de Edificaciones en todo el DPMT, protegidas por una escollera



Frente hacia ZI



Frente hacia el DPMT



Derecha hacia el DPMT

Manilva_12

Playa de la Duquesa

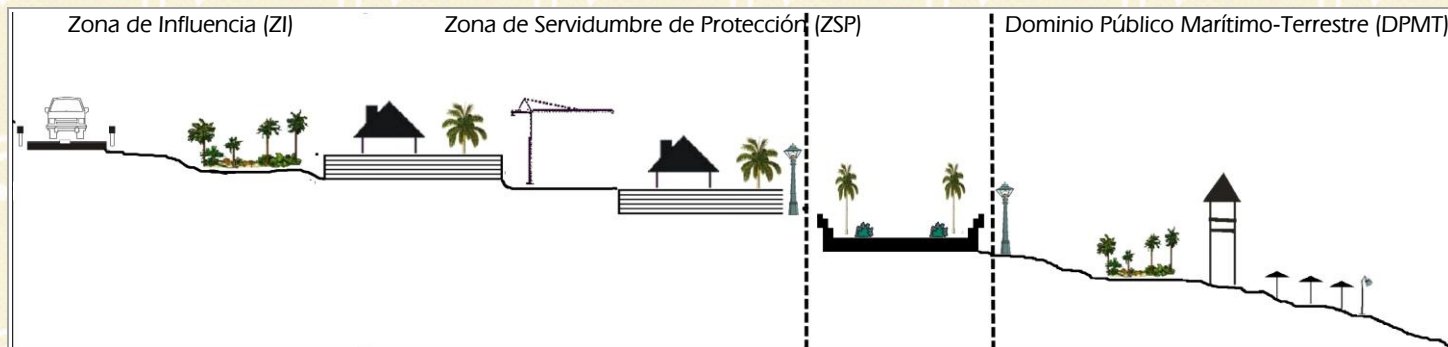
Málaga

MANILVA

Escenario 14

Áreas Urbanas e Industriales Consolidadas

DPMT Sensible



Extensión de la ZSP (m):	20	Perspectiva desde el DPMT a la ZSP:	Media
Clasificación suelo ZSP:	Urbano	Figura Protección:	Sin Figura de Protección
Zona Servidumbre Tránsit	Ocupada	Accesibilidad:	Antrópico
Deslinde:	DES01/06/29/0020	Hito:	M-32

Edificaciones en ZI Uso Residencial

Infraestructuras en Z Estacionamiento, Viario, Tendido eléctrico

Edificaciones en ZSP

Infraestructuras en ZSP Paseo marítimo, Iluminación

Cerramientos en ZSP

Cultivos en ZSP

Equipamientos deportivos en ZSP

ZSP/DPMT

Fauna Aves marinas

Vegetación Árboles, Herbáceas, Estrato arbustivo

Recursos

Resíduos Basuras, Escombros

Tipo de DPMT: Playa

Equipamientos en DPMT: Duchas, Papeleras, Carteles informativos, Aseos-Vestuarios, Cruz Roja, Accesos, Limpieza mecaniz

Ocupación del DPMT Equipamientos



Frente hacia el DPMT



Frente desde Orilla a ZSP



Perspectiva de la ZSP

Manilva_13

Barriada de Luis Sabinillas


Málaga

MANILVA

Escenario 11

Áreas Urbanas con Frentes Residenciales Ordenados

DPMT Muy Sensible



Extensión de la ZSP (m):	20	Perspectiva desde el DPMT a la ZSP:	Media
Clasificación suelo ZSP:	Urbano	Figura Protección:	Sin Figura de Protección
Zona Servidumbre Tránsit	Ocupada	Accesibilidad:	Antrópico
Deslinde:	DES01/06/29/0020	Hito:	M-72

Edificaciones en ZI Uso Residencial, Uso hotelero, Uso hostelero

Infraestructuras en Z Estacionamiento, Viario, Tendido eléctrico

Edificaciones en ZSP Uso Residencial, Uso hotelero, Uso hostelero

Infraestructuras en ZSP Estacionamiento, Viario, Otros (Parque de juegos), Iluminación

Cerramientos en ZSP Entre edificación

Cultivos en ZSP

Equipamientos deportivos en ZSP Pabellón deportivo

ZSP/DPMT
Fauna Aves marinas, Aves terrestres

Vegetación Árboles, Estrato arbustivo

Recursos Recurso cultural

Resíduos Basuras, Escombros

Tipo de DPMT: Playa

Equipamientos en DPMT: Duchas, Papeleras, Carteles informativos, Aseos-Vestuarios, Cruz Roja, Accesos, Limpieza mecaniz

Ocupación del DPMT Equipamientos. Paseo Marítimo



Frente hacia el DPMT



Frente desde Orilla a ZSP



Derecha hacia el DPMT

Manilva_14

Playa de Sabanillas

Málaga

MANILVA

Escenario 11

Áreas Urbanas con Frentes Residenciales Ordenados

DPMT Muy Sensible



Extensión de la ZSP (m):	100	Perspectiva desde el DPMT a la ZSP:	Profunda
Clasificación suelo ZSP:	Urbano	Figura Protección:	Sin Figura de Protección
Zona Servidumbre Tránsit	Practicable	Accesibilidad:	Antrópico
Deslinde:	DES01/06/29/0020	Hito:	

Edificaciones en ZI Uso Residencial

Infraestructuras en Z Estacionamiento, Viario, Tendido eléctrico

Edificaciones en ZSP Uso Residencial

Infraestructuras en ZSP Estacionamiento, Tendido eléctrico, Paseo marítimo

Cerramientos en ZSP Entre edificación

Cultivos en ZSP

Equipamientos deportivos en ZSP

ZSP/DPMT

Fauna Aves marinas

Vegetación Árboles, Matorral, Vegetación ornamental y de jardín

Recursos

Resíduos Basuras, Escombros

Tipo de DPMT: Playa, Ribera fluvial

Equipamientos en DPMT: Duchas, Papeleras, Carteles informativos, Aseos-Vestuarios, Cruz Roja, Limpieza mecanizada, Chirín

Ocupación del DPMT Equipamientos



Frente hacia ZI



Frente hacia el DPMT



Frente desde Orilla a ZSP

Marbella

[Volver al índice](#)

ZONIFICACIÓN PARA LA GESTIÓN DE LA ZSP DE ANDALUCÍA

FICHA DE PERFIL

Marbella_01

Campo de Golf Guadalmina

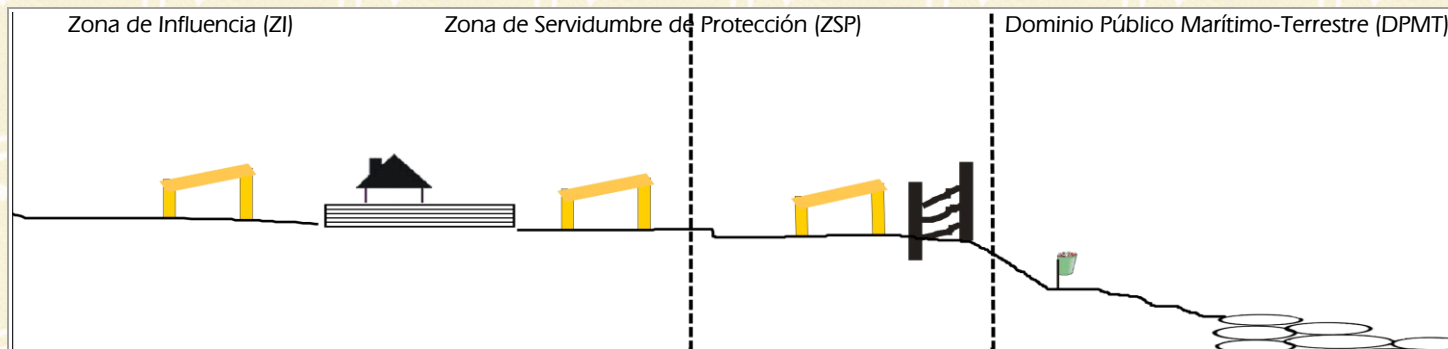
Málaga

MARBELLA

Escenario 11

Áreas Urbanas con Frentes Residenciales Ordenados

DPMT Muy Sensible



Extensión de la ZSP (m):	20	Perspectiva desde el DPMT a la ZSP:	Profunda
Clasificación suelo ZSP:	Urbano	Figura Protección:	Sin Figura de Protección
Zona Servidumbre Tránsit	Ocupada	Accesibilidad:	Antrópico
Deslinde:	DES01/05/29/0005	Hito:	M-4

Edificaciones en ZI Uso Residencial, Uso hotelero, Uso hostelero

Infraestructuras en Z Otros (Campo de Golf)

Edificaciones en ZSP Pista deportiva

Infraestructuras en ZSP

Cerramientos en ZSP Entre parcela

Cultivos en ZSP

Equipamientos deportivos en ZSP Campo de golf

ZSP/DPMT

Fauna Aves marinas

Vegetación Herbáceas

Recursos Recurso natural

Resíduos

Tipo de DPMT: Playa

Equipamientos en DPMT: Papeleras, Limpieza mecanizada

Ocupación del DPMT Equipamientos



Frente hacia ZI



Frente hacia el DPMT



Vista de la ZSP

ZONIFICACIÓN PARA LA GESTIÓN DE LA ZSP DE ANDALUCÍA

FICHA DE PERFIL

Marbella_02

Guadalmina Beach Club


Málaga

MARBELLA

Escenario 12

Áreas Urbanas con Frentes Residenciales Ordenados

DPMT Sensible



Extensión de la ZSP (m):	20	Perspectiva desde el DPMT a la ZSP:	Frontal
Clasificación suelo ZSP:	Urbano	Figura Protección:	Sin Figura de Protección
Zona Servidumbre Tránsit	Ocupada	Accesibilidad:	Antrópico
Deslinde:	DES01/05/29/0005	Hito:	M-11

Edificaciones en ZI Uso Residencial, Uso hotelero, Uso hostelero

Infraestructuras en Z Estacionamiento

Edificaciones en ZSP Uso Residencial

Infraestructuras en ZSP

Cerramientos en ZSP Entre parcela

Cultivos en ZSP

Equipamientos deportivos en ZSP

ZSP/DPMT
Fauna Aves limnícolas, Moluscos

Vegetación Herbáceas, Vegetación ornamental y de jardín

Recursos

Resíduos

Tipo de DPMT: Playa

Equipamientos en DPMT: Limpieza mecanizada, Otros (Tarimas de viviendas a modo de terraza)

Ocupación del DPMT Equipamientos. Red de saneamiento



Frente hacia ZI



Frente hacia el DPMT



Frente desde Orilla a ZSP

ZONIFICACIÓN PARA LA GESTIÓN DE LA ZSP DE ANDALUCÍA

FICHA DE PERFIL

Marbella_03

Playa de San Pedro de Alcántara

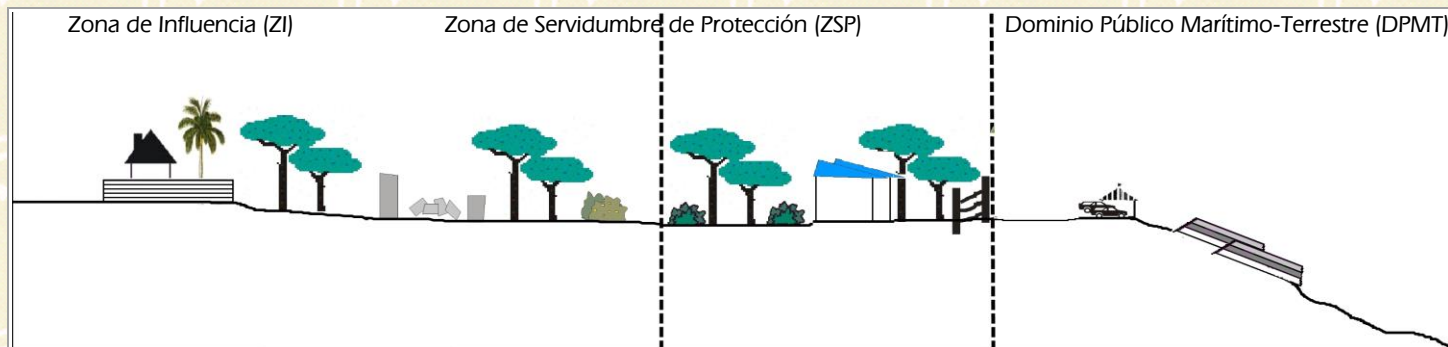
Málaga

MARBELLA

Escenario 3

Áreas Naturales de Calidad Ambiental

DPMT Muy Sensible



Extensión de la ZSP (m):	20	Perspectiva desde el DPMT a la ZSP:	Media
Clasificación suelo ZSP:	No urbanizable	Figura Protección:	Sin Figura de Protección
Zona Servidumbre Tránsito	Practicable	Accesibilidad:	Antrópico
Deslinde:	DES01/05/29/0005	Hito:	M-41

Edificaciones en ZI Uso Residencial

Infraestructuras en Z Viario, Otros (Zona de interés arqueológico.)

Edificaciones en ZSP Otros (Cuartos de pescadores)

Infraestructuras en ZSP Estacionamiento

Cerramientos en ZSP Entre parcela

Cultivos en ZSP

Equipamientos deportivos en ZSP

ZSP/DPMT
Fauna Reptiles, Moluscos

Vegetación Árboles, Matorral, Herbáceas, Especies crasas

Recursos

Residuos Basuras

Tipo de DPMT: Playa

Equipamientos en DPMT: Chiringuitos, Otros (Zona de acceso rodado, estacionamiento, canal náutico y varadero)

Ocupación del DPMT Media



Frente hacia ZI



Frente hacia el DPMT



Frente desde Orilla a ZSP

Marbella_04

Playa Bahía Alcantara

Málaga

MARBELLA

Escenario 11

Áreas Urbanas con Frentes Residenciales Ordenados

DPMT Muy Sensible



Extensión de la ZSP (m):	100	Perspectiva desde el DPMT a la ZSP:	Media
Clasificación suelo ZSP:	Urbanizable progra	Figura Protección:	Sin Figura de Protección
Zona Servidumbre Tránsit	Practicable	Accesibilidad:	Antrópico
Deslinde:	DES01/05/29/0005	Hito:	M-51

Edificaciones en ZI Uso Residencial, Uso hostelero

Infraestructuras en Z Estacionamiento, Viario

Edificaciones en ZSP Uso Residencial, Uso hostelero

Infraestructuras en ZSP Estacionamiento

Cerramientos en ZSP Entre parcela

Cultivos en ZSP

Equipamientos deportivos en ZSP

ZSP/DPMT
Fauna Aves terrestres

Vegetación Árboles, Herbáceas, Vegetación ornamental y de jardín

Recursos

Resíduos

Tipo de DPMT: Playa

Equipamientos en DPMT: Duchas, Papeleras, Carteles informativos, Contenedores, Aseos-Vestuarios, Accesos, Equipamientos

Ocupación del DPMT Equipamientos



Frente hacia ZI



Vista de la ZSP



Derecha hacia el DPMT

Marbella_05

Desembocadura de Río Verde

Málaga

MARBELLA

Escenario 1

Áreas Naturales de Elevada Calidad Ambiental

DPMT Muy Sensible



Extensión de la ZSP (m):	100	Perspectiva desde el DPMT a la ZSP:	Profunda
Clasificación suelo ZSP:	No urbanizable	Figura Protección:	LIC
Zona Servidumbre Tránsito	Practicable	Accesibilidad:	Antrópico
Deslinde:	DL-36-MA	Hito:	M-81

Edificaciones en ZI Uso Residencial, Uso hotelero, Uso hostelero

Infraestructuras en Z Estacionamiento, Viario

Edificaciones en ZSP Uso hostelero

Infraestructuras en ZSP Estacionamiento, Viario

Cerramientos en ZSP Entre edificación

Cultivos en ZSP

Equipamientos deportivos en ZSP

ZSP/DPMT

Fauna Aves terrestres, Mamíferos, Peces

Vegetación Árboles, Matorral, Herbáceas, Vegetación de ribera

Recursos Recurso natural

Residuos Basuras

Tipo de DPMT: Playa, Ribera fluvial

Equipamientos en DPMT: Papeleras, Accesos, Chiringuitos, Hamacas y sombrillas

Ocupación del DPMT Equipamientos



Frente hacia ZI



Frente hacia el DPMT



Frente desde Orilla a ZSP

ZONIFICACIÓN PARA LA GESTIÓN DE LA ZSP DE ANDALUCÍA

FICHA DE PERFIL

Marbella_06

Urbanización el Ancon


Málaga

MARBELLA

Escenario 4

Áreas Naturales de Calidad Ambiental

DPMT Sensible



Extensión de la ZSP (m):	100	Perspectiva desde el DPMT a la ZSP:	Frontal
Clasificación suelo ZSP:	No urbanizable	Figura Protección:	Sin Figura de Protección
Zona Servidumbre Tránsit	Practicable	Accesibilidad:	Antrópico
Deslinde:	DL-36-MA	Hito:	M-36

Edificaciones en ZI Uso Residencial

Infraestructuras en Z Viario

Edificaciones en ZSP

Infraestructuras en ZSP

Cerramientos en ZSP

Cultivos en ZSP

Equipamientos deportivos en ZSP

ZSP/DPMT

Fauna Aves marinas, Anfibios, Moluscos

Vegetación Árboles, Matorral, Herbáceas, Vegetación de ribera, Especies crasas

Recursos Recurso natural

Resíduos Basuras, Escombros

Tipo de DPMT: Playa

Equipamientos en DPMT:

Ocupación del DPMT



Frente hacia ZI



Frente hacia el DPMT



Derecha hacia el DPMT

ZONIFICACIÓN PARA LA GESTIÓN DE LA ZSP DE ANDALUCÍA

FICHA DE PERFIL

Marbella_08

Hotel El Fuerte

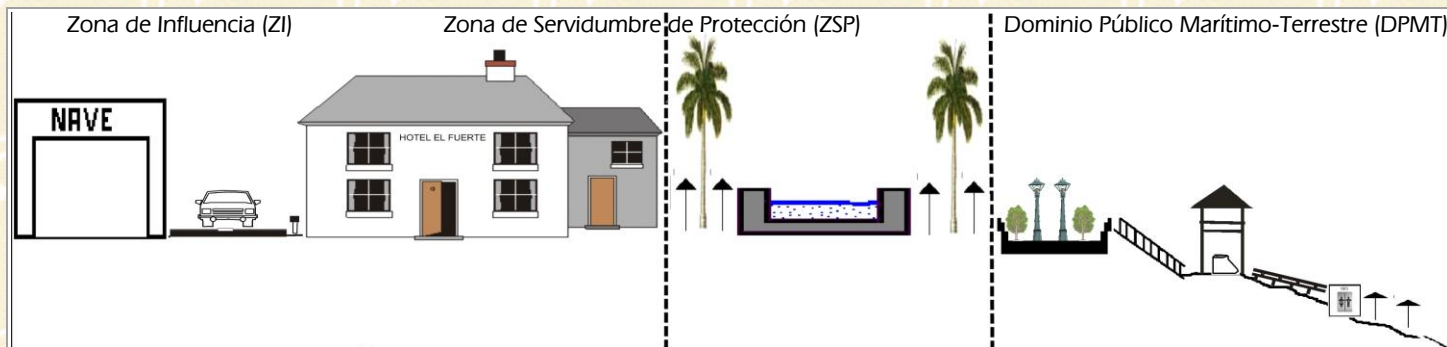
Málaga

MARBELLA

Escenario 14

Áreas Urbanas e Industriales Consolidadas

DPMT Sensible



Extensión de la ZSP (m):	20	Perspectiva desde el DPMT a la ZSP:	Media
Clasificación suelo ZSP:	Urbano	Figura Protección:	Sin Figura de Protección
Zona Servidumbre Tránsit	Ocupada	Accesibilidad:	Antrópico
Deslinde:	DES01/05/29/0009	Hito:	M-69

Edificaciones en ZI Uso Residencial, Uso hotelero, Uso hostelero, Uso industrial

Infraestructuras en Z Estacionamiento, Viario

- Edificaciones en ZSP
- Infraestructuras en ZSP Otros (Ajardinamiento del hotel)
- Cerramientos en ZSP Entre edificación
- Cultivos en ZSP
- Equipamientos deportivos en ZSP Piscina

- ZSP/DPMT
- Fauna Aves marinas, Aves terrestres
- Vegetación Árboles, Herbáceas, Vegetación ornamental y de jardín
- Recursos
- Resíduos

Tipo de DPMT: Playa

Equipamientos en DPMT: Duchas, Papeleras, Carteles informativos, Contenedores, Aseos-Vestuarios, Cruz Roja, Accesos, Lim

Ocupación del DPMT Equipamientos



Vista de la ZST



Derecha hacia el DPMT



Frente desde Orilla hacia DPMT

ZONIFICACIÓN PARA LA GESTIÓN DE LA ZSP DE ANDALUCÍA

FICHA DE PERFIL

Marbella_09

Playa del Cable

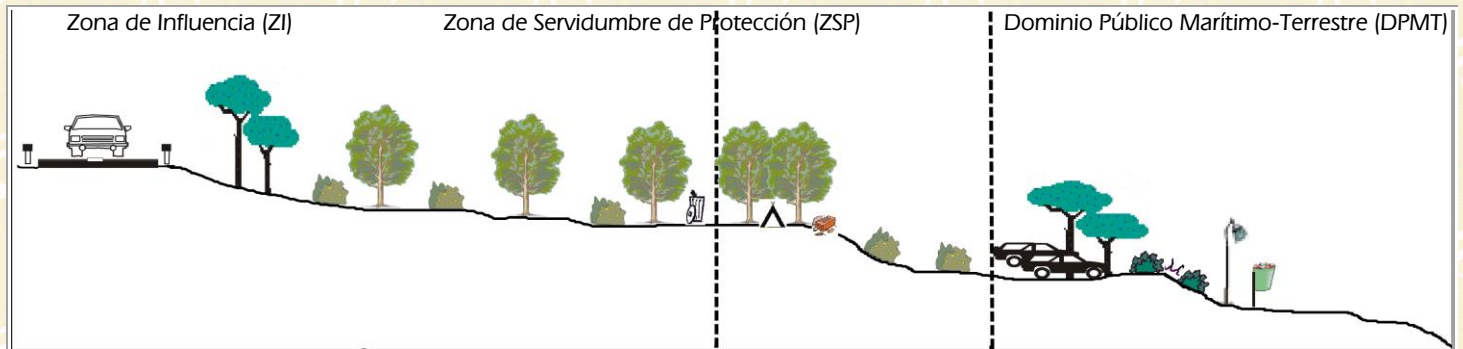
Málaga

MARBELLA

Escenario 9

Áreas Rururbanas

DPMT Muy Sensible



Extensión de la ZSP (m):	20	Perspectiva desde el DPMT a la ZSP:	Media
Clasificación suelo ZSP:	Urbanizable progra	Figura Protección:	Sin Figura de Protección
Zona Servidumbre Tránsit	Practicable	Accesibilidad:	Antrópico
Deslinde:	DES01/05/29/0009	Hito:	M-79

Edificaciones en ZI Uso Residencial

Infraestructuras en Z Estacionamiento, Viario

Edificaciones en ZSP

Infraestructuras en ZSP Estacionamiento, Otros (Tiendas de acampada)

Cerramientos en ZSP

Cultivos en ZSP

Equipamientos deportivos en ZSP

ZSP/DPMT

Fauna Aves terrestres

Vegetación Árboles, Herbáceas, Estrato arbustivo, Especies crasas

Recursos

Resíduos Basuras, Escombros

Tipo de DPMT: Playa, Dunas

Equipamientos en DPMT: Duchas, Papeleras, Limpieza mecanizada, Parking

Ocupación del DPMT Equipamientos



Frente hacia ZI



Frente hacia el DPMT



Frente desde Orilla a ZSP

ZONIFICACIÓN PARA LA GESTIÓN DE LA ZSP DE ANDALUCÍA

FICHA DE PERFIL

Marbella_10

Funny Beach (Cars)

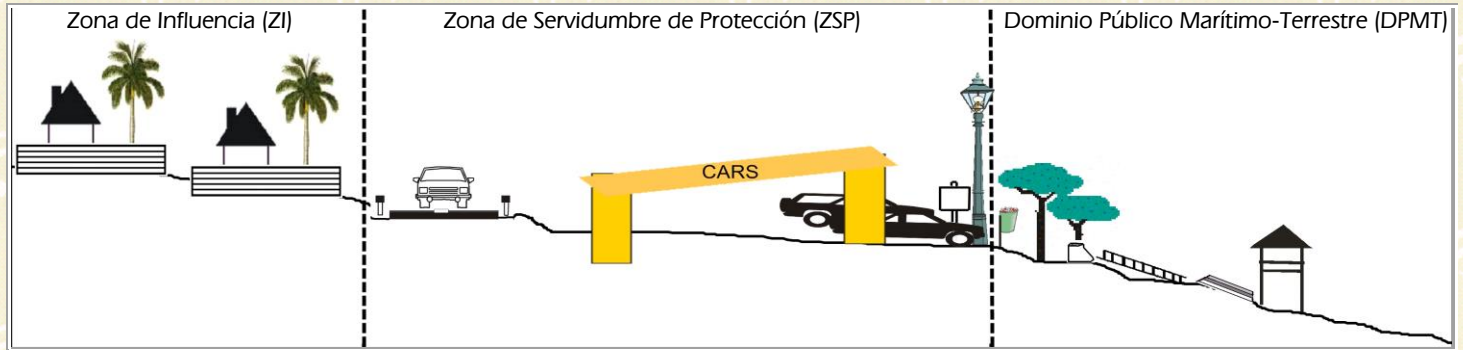
Málaga

MARBELLA

Escenario 9

Áreas Rururbanas

DPMT Muy Sensible



Extensión de la ZSP (m):	100	Perspectiva desde el DPMT a la ZSP:	Profunda
Clasificación suelo ZSP:	Urbanizable progra	Figura Protección:	Sin Figura de Protección
Zona Servidumbre Tránsit	Ocupada	Accesibilidad:	Antrópico
Deslinde:	DES01/05/29/0009	Hito:	M-93

Edificaciones en ZI Uso Residencial, Uso hostelero, Uso industrial

Infraestructuras en Z

Edificaciones en ZSP

Infraestructuras en ZSP Viario

Cerramientos en ZSP Entre parcela

Cultivos en ZSP

Equipamientos deportivos en ZSP Otros (Cars Funny Beach)

ZSP/DPMT

Fauna

Vegetación Árboles

Recursos

Resíduos Basuras

Tipo de DPMT: Playa

Equipamientos en DPMT: Papeleras, Carteles informativos, Contenedores, Cruz Roja, Accesos, Limpieza mecanizada, Chiringu

Ocupación del DPMT Equipamientos



Frente hacia ZI



Frente desde Orilla a ZSP



Perspectiva de la ZSP

ZONIFICACIÓN PARA LA GESTIÓN DE LA ZSP DE ANDALUCÍA

FICHA DE PERFIL

Marbella_11

Playa del Cable II

Málaga

MARBELLA

Escenario 9

Áreas Rururbanas

DPMT Muy Sensible



Extensión de la ZSP (m):	100	Perspectiva desde el DPMT a la ZSP:	Media
Clasificación suelo ZSP:	Urbanizable progra	Figura Protección:	Sin Figura de Protección
Zona Servidumbre Tránsit	Practicable	Accesibilidad:	Antrópico
Deslinde:	DES01/05/29/0009	Hito:	M-96

Edificaciones en ZI Uso Residencial, Uso hostelero, Uso industrial

Infraestructuras en Z

Edificaciones en ZSP

Infraestructuras en ZSP Viario

Cerramientos en ZSP

Cultivos en ZSP

Equipamientos deportivos en ZSP

ZSP/DPMT

Fauna Aves terrestres

Vegetación Árboles, Herbáceas, Vegetación de ribera, Vegetación ornamental y de jardín

Recursos

Resíduos

Tipo de DPMT: Playa

Equipamientos en DPMT: Cruz Roja

Ocupación del DPMT Equipamientos



Frente_desde_la_orilla_a_la_ZSP



Izquierda_desde_la_orilla_a_la_ZSP



Perspectiva_de_la_ZSP

ZONIFICACIÓN PARA LA GESTIÓN DE LA ZSP DE ANDALUCÍA

FICHA DE PERFIL

Marbella_12

Llanos de la palma


Málaga

MARBELLA

Escenario 11

Áreas Urbanas con Frentes Residenciales Ordenados

DPMT Muy Sensible



Extensión de la ZSP (m):	20	Perspectiva desde el DPMT a la ZSP:	Frontal
Clasificación suelo ZSP:	Urbanizable progra	FiguraProteccion:	Hábitat de Interés Comunitario
Zona Servidumbre Tránsit	Practicable	Accesibilidad:	Antrópico
Deslinde:	DL-17/1-MA	Hito:	M-6

Edificaciones en ZI Uso Residencial

Infraestructuras en Z Estacionamiento, Viario

Edificaciones en ZSP

Infraestructuras en ZSP Otros (Jardines de las viviendas de la urbanización.)

Cerramientos en ZSP Entre parcela

Cultivos en ZSP

Equipamientos deportivos en ZSP

	ZSP	DPMT	
Fauna	<input type="checkbox"/>	<input type="checkbox"/>	
Vegetación	<input checked="" type="checkbox"/>	<input checked="" type="checkbox"/>	Árboles, Matorral, Herbáceas, Vegetación de dunas, Vegetación ornamental y de jardín, Especies crasas
Recursos	<input type="checkbox"/>	<input checked="" type="checkbox"/>	Recurso natural
Resíduos	<input type="checkbox"/>	<input type="checkbox"/>	

Tipo de DPMT: Playa, Dunas

Equipamientos en DPMT: Papeleras, Pasarela

Ocupación del DPMT Equipamientos



Frente hacia ZI



Frente hacia el DPMT



Vista de la ZSP

ZONIFICACIÓN PARA LA GESTIÓN DE LA ZSP DE ANDALUCÍA

FICHA DE PERFIL

Marbella_13

Entre las urbanizaciones Las Chapas y Playas Andaluzas


Málaga

MARBELLA

Escenario 1

Áreas Naturales de Elevada Calidad Ambiental

DPMT Muy Sensible



Extensión de la ZSP (m):	100	Perspectiva desde el DPMT a la ZSP:	Frontal
Clasificación suelo ZSP:	Urbanizable progra	FiguraProteccion:	Hábitat de Interés Comunitario
Zona Servidumbre Tránsit	Practicable	Accesibilidad:	Antrópico
Deslinde:	DL-17/3-MA	Hito:	M-14

Edificaciones en ZI

Infraestructuras en Z

Edificaciones en ZSP

Infraestructuras en ZSP

Cerramientos en ZSP

Cultivos en ZSP

Equipamientos deportivos en ZSP

ZSP/DPMT

Fauna Insectos

Vegetación Herbáceas, Vegetación de dunas, Estrato arbustivo

Recursos Recurso natural

Resíduos

Tipo de DPMT: Playa, Dunas

Equipamientos en DPMT: Papeleras

Ocupación del DPMT Equipamientos



Frente_desde_la_orilla_a_DPMT



Perspectiva_de_la_ZSP



Vista_de_la_ZI

ZONIFICACIÓN PARA LA GESTIÓN DE LA ZSP DE ANDALUCÍA

FICHA DE PERFIL

Marbella_14

Urbanización Pino Mar

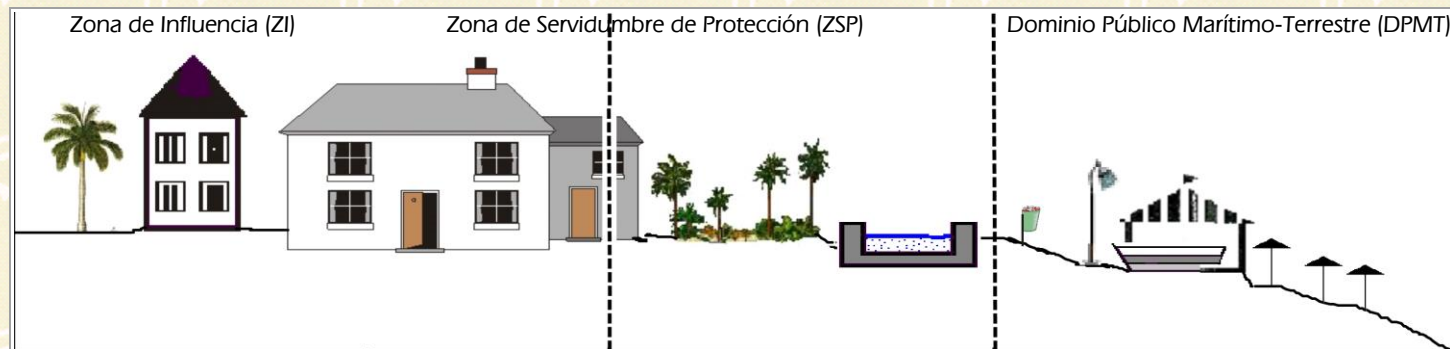
Málaga

MARBELLA

Escenario 11

Áreas Urbanas con Frentes Residenciales Ordenados

DPMT Muy Sensible



Extensión de la ZSP (m):	20	Perspectiva desde el DPMT a la ZSP:	Media
Clasificación suelo ZSP:	Urbano	Figura Protección:	Sin Figura de Protección
Zona Servidumbre Tránsit	Ocupada	Accesibilidad:	Antrópico
Deslinde:	DL-17/5-MA	Hito:	M-6

Edificaciones en ZI Uso Residencial, Uso hotelero, Uso hostelero

Infraestructuras en Z Estacionamiento, Viario

Edificaciones en ZSP Equipamiento infantil, Pista deportiva

Infraestructuras en ZSP

Cerramientos en ZSP

Cultivos en ZSP

Equipamientos deportivos en ZSP Equipamiento infantil, Piscina

ZSP/DPMT
Fauna

Vegetación Árboles, Matorral

Recursos

Resíduos

Tipo de DPMT: Playa

Equipamientos en DPMT: Duchas, Papeleras, Aseos-Vestuarios, Cruz Roja, Accesos, Limpieza mecanizada, Chiringuitos, Pasa

Ocupación del DPMT Equipamientos. Red de saneamiento



Frente hacia el DPMT



Frente desde Orilla a ZSP



Derecha hacia el DPMT

ZONIFICACIÓN PARA LA GESTIÓN DE LA ZSP DE ANDALUCÍA

FICHA DE PERFIL

Marbella_15

Residencia de Tiempo Libre I

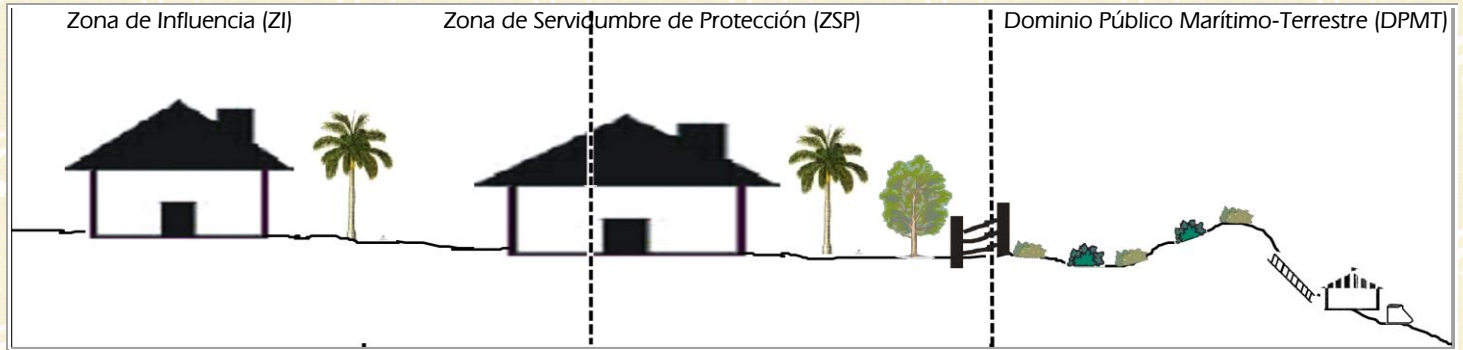
Málaga

MARBELLA

Escenario 11

Áreas Urbanas con Frentes Residenciales Ordenados

DPMT Muy Sensible



Extensión de la ZSP (m):	20	Perspectiva desde el DPMT a la ZSP:	Frontal
Clasificación suelo ZSP:	Urbano	Figura Protección:	Hábitat de Interés Comunitario
Zona Servidumbre Tránsit	Practicable	Accesibilidad:	Antrópico
Deslinde:	DL-17/6-MA	Hito:	M-8

Edificaciones en ZI Uso Residencial

Infraestructuras en Z Estacionamiento, Viario, Otros (Pista de tenis)

Edificaciones en ZSP Uso Residencial

Infraestructuras en ZSP

Cerramientos en ZSP Entre parcela

Cultivos en ZSP

Equipamientos deportivos en ZSP

ZSP/DPMT

Fauna

Vegetación Árboles, Matorral, Herbáceas, Vegetación de dunas, Estrato arbustivo, Especies crasas

Recursos Recurso natural

Resíduos

Tipo de DPMT: Playa, Dunas

Equipamientos en DPMT: Papeleras, Accesos, Limpieza mecanizada, Chiringuitos, Pasarela, Hamacas y sombrillas

Ocupación del DPMT Equipamientos. Red de saneamiento



Frente hacia ZI



Frente hacia el DPMT



Vista de la ZST

ZONIFICACIÓN PARA LA GESTIÓN DE LA ZSP DE ANDALUCÍA

FICHA DE PERFIL

Marbella_16

Residencia de Tiempo Libre II

Málaga

MARBELLA

Escenario 3

Áreas Naturales de Calidad Ambiental

DPMT Muy Sensible



Extensión de la ZSP (m):	100	Perspectiva desde el DPMT a la ZSP:	Frontal
Clasificación suelo ZSP:	Urbanizable progra	Figura Protección:	Sin Figura de Protección
Zona Servidumbre Tránsit	Practicable	Accesibilidad:	Antrópico
Deslinde:	DL-17/6-MA	Hito:	M-13

Edificaciones en ZI Uso Residencial

Infraestructuras en Z Viario

Edificaciones en ZSP

Infraestructuras en ZSP Estacionamiento, Viario

Cerramientos en ZSP

Cultivos en ZSP

Equipamientos deportivos en ZSP

ZSP/DPMT
Fauna

Vegetación Árboles, Matorral, Herbáceas, Vegetación de ribera, Vegetación de dunas

Recursos Recurso natural

Resíduos

Tipo de DPMT: Playa, Dunas

Equipamientos en DPMT: Papeleras, Carteles informativos, Chiringuitos, Hamacas y sombrillas

Ocupación del DPMT Equipamientos



Frente_desde_la_orilla_al_DPMT



Frente_hacia_la_ZI



Izquierda_desde_la_orilla_al_DPMT

ZONIFICACIÓN PARA LA GESTIÓN DE LA ZSP DE ANDALUCÍA

FICHA DE PERFIL

Marbella_17

Dunas de Artola I

Málaga

MARBELLA

Escenario 3

Áreas Naturales de Calidad Ambiental

DPMT Muy Sensible



Extensión de la ZSP (m):	100	Perspectiva desde el DPMT a la ZSP:	Frontal
Clasificación suelo ZSP:	Urbanizable no pro	Figura Protección:	Sin Figura de Protección
Zona Servidumbre Tránsit	Ocupada	Accesibilidad:	Antrópico
Deslinde:	DL-20-MA	Hito:	M-20

Edificaciones en ZI Uso Residencial

Infraestructuras en Z

Edificaciones en ZSP Uso Residencial

Infraestructuras en ZSP

Cerramientos en ZSP Entre edificación

Cultivos en ZSP

Equipamientos deportivos en ZSP

ZSP/DPMT

Fauna

Vegetación Árboles, Matorral, Herbáceas, Vegetación de ribera, Vegetación de dunas, Estrato arbustivo, Especies cra

Recursos Recurso natural

Resíduos

Tipo de DPMT: Playa

Equipamientos en DPMT: Papeleras, Chiringuitos

Ocupación del DPMT Equipamientos. Red de saneamiento



Frente hacia ZI



Frente hacia el DPMT



Perspectiva de la ZSP

ZONIFICACIÓN PARA LA GESTIÓN DE LA ZSP DE ANDALUCÍA

FICHA DE PERFIL

Marbella_18

Dunas de Artola II

Málaga

MARBELLA

Escenario 3

Áreas Naturales de Calidad Ambiental

DPMT Muy Sensible



Extensión de la ZSP (m):	100	Perspectiva desde el DPMT a la ZSP:	Frontal
Clasificación suelo ZSP:	Urbanizable no pro	Figura Protección:	Sin Figura de Protección
Zona Servidumbre Tránsit	Practicable	Accesibilidad:	Antrópico
Deslinde:	DL-20-MA	Hito:	M-5

Edificaciones en ZI Uso Residencial

Infraestructuras en Z Viario

Edificaciones en ZSP

Infraestructuras en ZSP Estacionamiento, Viario

Cerramientos en ZSP

Cultivos en ZSP

Equipamientos deportivos en ZSP

ZSP/DPMT
Fauna

Vegetación Árboles, Matorral, Herbáceas, Vegetación de ribera, Vegetación de dunas, Estrato arbustivo, Especies cra

Recursos Recurso natural, Recurso cultural, Recurso territorial o paisajístico

Resíduos

Tipo de DPMT: Playa, Dunas

Equipamientos en DPMT: Papeleras, Carteles informativos, Contenedores, Aseos-Vestuarios, Cruz Roja, Accesos, Chiringuitos,

Ocupación del DPMT Equipamientos



Frente hacia ZI



Frente hacia el DPMT



Derecha hacia el DPMT

ZONIFICACIÓN PARA LA GESTIÓN DE LA ZSP DE ANDALUCÍA

FICHA DE PERFIL

Marbella_19

Urb. Playas Españolas


Málaga

MARBELLA

Escenario 1

Áreas Naturales de Elevada Calidad Ambiental

DPMT Muy Sensible



Extensión de la ZSP (m):	20	Perspectiva desde el DPMT a la ZSP:	Profunda
Clasificación suelo ZSP:	Urbano	Figura Protección:	Sin Figura de Protección
Zona Servidumbre Tránsit	Practicable	Accesibilidad:	Antrópico
Deslinde:	DL-36-MA	Hito:	M-77

Edificaciones en ZI Uso Residencial

Infraestructuras en Z Infraestructura urbana

Edificaciones en ZSP

Infraestructuras en ZSP Paseo marítimo

Cerramientos en ZSP Entre parcela

Cultivos en ZSP

Equipamientos deportivos en ZSP Piscina

Fauna ZSP DPMT

Vegetación ZSP DPMT

Recursos ZSP DPMT

Resíduos ZSP DPMT

Tipo de DPMT: Playa

Equipamientos en DPMT: Chiringuitos, Hamacas y sombrillas

Ocupación del DPMT Equipamientos



Frente hacia ZI



Frente hacia el DPMT



Perspectiva de la ZSP

ZONIFICACIÓN PARA LA GESTIÓN DE LA ZSP DE ANDALUCÍA

FICHA DE PERFIL

Marbella_20

Playa Nagueles


Málaga

MARBELLA

Escenario 6

Áreas Rurales con Usos Agropecuarios tradicionales

DPMT Sensible



Extensión de la ZSP (m):	20	Perspectiva desde el DPMT a la ZSP:	Media
Clasificación suelo ZSP:	Urbano	Figura Protección:	Sin Figura de Protección
Zona Servidumbre Tránsit	Ocupada	Accesibilidad:	Antrópico
Deslinde:	DL-36-MA	Hito:	M-61

Edificaciones en ZI Uso Residencial

Infraestructuras en Z Viario, Infraestructura urbana

Edificaciones en ZSP

Infraestructuras en ZSP

Cerramientos en ZSP Entre parcela

Cultivos en ZSP

Equipamientos deportivos en ZSP Piscina

ZSP/DPMT

Fauna Reptiles, Moluscos

Vegetación Vegetación ornamental y de jardín

Recursos

Resíduos

Tipo de DPMT: Playa

Equipamientos en DPMT: Duchas, Aseos-Vestuarios, Chiringuitos, Otros (Paseo marítimo)

Ocupación del DPMT Equipamientos



Derecha hacia el DPMT



Frente desde Orilla hacia DPMT

Imagen no disponible

ZONIFICACIÓN PARA LA GESTIÓN DE LA ZSP DE ANDALUCÍA

FICHA DE PERFIL

Marbella_21

Zona urbanización Artola


Málaga

MARBELLA

Escenario 6

Áreas Rurales con Usos Agropecuarios tradicionales

DPMT Sensible



Extensión de la ZSP (m):	20	Perspectiva desde el DPMT a la ZSP:	Media
Clasificación suelo ZSP:	Urbano	Figura Protección:	Sin Figura de Protección
Zona Servidumbre Tránsit	Ocupada	Accesibilidad:	Antrópico
Deslinde:	DL-22-MA	Hito:	M-27

Edificaciones en ZI Uso Residencial

Infraestructuras en Z Viario, Otros (Piscinas de viviendas particulares), Infraestructura urbana

Edificaciones en ZSP Uso Residencial

Infraestructuras en ZSP Viario

Cerramientos en ZSP Entre parcela

Cultivos en ZSP

Equipamientos deportivos en ZSP Piscina

ZSP/DPMT
Fauna

Vegetación Herbáceas, Vegetación ornamental y de jardín, Especies crasas

Recursos

Resíduos

Tipo de DPMT: Playa

Equipamientos en DPMT:

Ocupación del DPMT



Frente hacia ZI



Perspectiva de la ZSP



Vista de la ZST

Mijas

[Volver al índice](#)

Mijas_01

Urbanización Jarales de Aljamar

Málaga

MIJAS

Escenario 3

Áreas Naturales de Calidad Ambiental

DPMT Muy Sensible



Extensión de la ZSP (m):	45	Perspectiva desde el DPMT a la ZSP:	Media
Clasificación suelo ZSP:	Pendiente de CON	Figura Protección:	Sin Figura de Protección
Zona Servidumbre Tránsit	Impracticable	Accesibilidad:	Antrópico
Deslinde:	DES01/07/29/0015	Hito:	M-19

Edificaciones en ZI Uso Residencial, Uso hotelero, Uso hostelero

Infraestructuras en Z Viario

Edificaciones en ZSP

Infraestructuras en ZSP

Cerramientos en ZSP

Cultivos en ZSP

Equipamientos deportivos en ZSP

ZSP/DPMT

Fauna Aves terrestres, Reptiles

Vegetación Árboles, Matorral, Herbáceas, Vegetación de ribera, Vegetación de dunas

Recursos Recurso natural

Resíduos Basuras

Tipo de DPMT: Playa, Dunas

Equipamientos en DPMT: Papeleras

Ocupación del DPMT Equipamientos



Frente hacia ZI



Frente desde Orilla a ZSP



Frente desde Orilla hacia DPMT

ZONIFICACIÓN PARA LA GESTIÓN DE LA ZSP DE ANDALUCÍA

FICHA DE PERFIL

Mijas_02

Urbanización Jarales de Aljamar II

Málaga

MIJAS

Escenario 3

Áreas Naturales de Calidad Ambiental

DPMT Muy Sensible



Extensión de la ZSP (m):	100	Perspectiva desde el DPMT a la ZSP:	Media
Clasificación suelo ZSP:	Pendiente de CON	Figura Protección:	Sin Figura de Protección
Zona Servidumbre Tránsit	Impracticable	Accesibilidad:	Antrópico
Deslinde:	DES01/07/29/0015	Hito:	M-24

Edificaciones en ZI

Infraestructuras en Z Viario, Otros (Vía Pecuaria)

Edificaciones en ZSP Uso Residencial, Uso hotelero

Infraestructuras en ZSP

Cerramientos en ZSP Entre parcela

Cultivos en ZSP

Equipamientos deportivos en ZSP

ZSP/DPMT

Fauna Reptiles

Vegetación Matorral, Herbáceas, Vegetación de dunas, Estrato arbustivo

Recursos Recurso natural

Resíduos

Tipo de DPMT: Playa

Equipamientos en DPMT: Papeleras

Ocupación del DPMT Equipamientos



Derecha_hacia_la_ZI



Frente_desde_la_orilla_a_la_ZSP



Izquierda_desde_la_orilla_al_DPMT

ZONIFICACIÓN PARA LA GESTIÓN DE LA ZSP DE ANDALUCÍA

FICHA DE PERFIL

Mijas_03

Playa de la Butibamba. La Cala de Mijas.

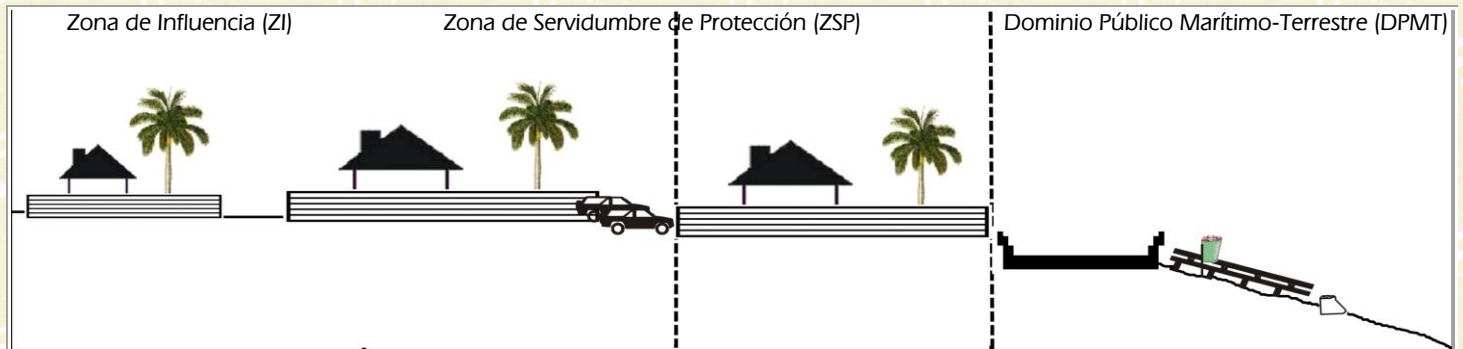
Málaga

MIJAS

Escenario 11

Áreas Urbanas con Frentes Residenciales Ordenados

DPMT Muy Sensible



Extensión de la ZSP (m):	20	Perspectiva desde el DPMT a la ZSP:	Media
Clasificación suelo ZSP:	Urbano	Figura Protección:	Sin Figura de Protección
Zona Servidumbre Tránsit	Ocupada	Accesibilidad:	Antrópico
Deslinde:	DL-32-MA	Hito:	H-8

Edificaciones en ZI Uso Residencial, Uso hotelero, Uso hostelero

Infraestructuras en Z Estacionamiento, Viario

Edificaciones en ZSP Uso Residencial

Infraestructuras en ZSP Estacionamiento, Viario

Cerramientos en ZSP Entre parcela

Cultivos en ZSP

Equipamientos deportivos en ZSP

Fauna ZSP/DPMT

Vegetación Árboles, Estrato arbustivo, Vegetación ornamental y de jardín

Recursos

Resíduos

Tipo de DPMT: Playa

Equipamientos en DPMT: Papeleras, Pasarela, Iluminación

Ocupación del DPMT Equipamientos. Paseo marítimo, red de saneamiento



Frente_desde_la_orilla_a_la_ZSP



Paseo_maritimo_en_DPMT



Perspectiva_de_la_ZSP

ZONIFICACIÓN PARA LA GESTIÓN DE LA ZSP DE ANDALUCÍA

FICHA DE PERFIL

Mijas_04

Faro de Calaburras

Málaga

MIJAS

Escenario 5

Áreas Rurales con Usos Agropecuarios tradicionales

DPMT Muy Sensible



Extensión de la ZSP (m):	100	Perspectiva desde el DPMT a la ZSP:	Media
Clasificación suelo ZSP:	Urbanizable progra	Figura Protección:	Sin Figura de Protección
Zona Servidumbre Tránsit	Impracticable	Accesibilidad:	Antrópico
Deslinde:	DES01/07/29/0018	Hito:	M-99

Edificaciones en ZI Uso Residencial

Infraestructuras en Z

Edificaciones en ZSP Uso Residencial

Infraestructuras en ZSP Estacionamiento, Viario

Cerramientos en ZSP Entre parcela

Cultivos en ZSP

Equipamientos deportivos en ZSP Piscina

ZSP/DPMT

Fauna

Vegetación Matorral, Vegetación de dunas, Vegetación ornamental y de jardín

Recursos

Resíduos Basuras, Escombros

Tipo de DPMT: Playa

Equipamientos en DPMT: Papeleras, Aseos-Vestuarios, Cruz Roja, Accesos, Chiringuitos, Hamacas y sombrillas

Ocupación del DPMT Equipamientos



Frente hacia ZI



Frente hacia el DPMT



Vista de la ZST

Nerja

[Volver al índice](#)

ZONIFICACIÓN PARA LA GESTIÓN DE LA ZSP DE ANDALUCÍA

FICHA DE PERFIL

Nerja_01

Urbanización Pago Macaca

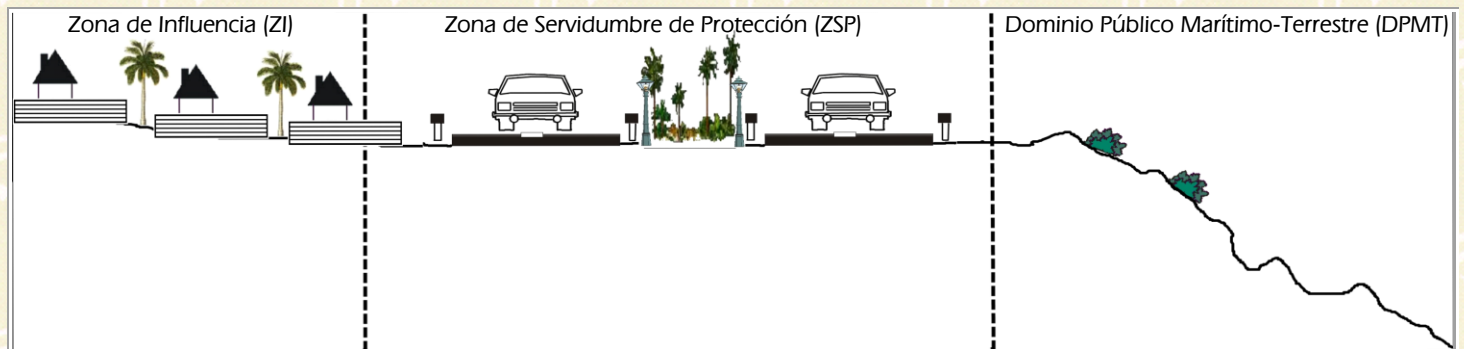
Málaga

NERJA

Escenario 10

Áreas Rururbanas

DPMT Sensible



Extensión de la ZSP (m):	120	Perspectiva desde el DPMT a la ZSP:	Frontal
Clasificación suelo ZSP:	No urbanizable	Figura Protección:	Sin Figura de Protección
Zona Servidumbre Tránsit	Practicable	Accesibilidad:	Antrópico
Deslinde:	DES01/07/29/0008	Hito:	M-13

Edificaciones en ZI Uso Residencial

Infraestructuras en Z Estacionamiento, Viario

Edificaciones en ZSP Uso Residencial

Infraestructuras en ZSP Viario, Iluminación

Cerramientos en ZSP

Cultivos en ZSP

Equipamientos deportivos en ZSP

	ZSP	DPMT	
Fauna	<input type="checkbox"/>	<input type="checkbox"/>	
Vegetación	<input checked="" type="checkbox"/>	<input checked="" type="checkbox"/>	Árboles, Matorral, Herbáceas, Especies crasas
Recursos	<input type="checkbox"/>	<input type="checkbox"/>	
Residuos	<input checked="" type="checkbox"/>	<input checked="" type="checkbox"/>	Basuras, Escombros

Tipo de DPMT: Playa, Acantilado

Equipamientos en DPMT:

Ocupación del DPMT



Frente hacia ZI



Frente hacia el DPMT



Vista de la ZSP

ZONIFICACIÓN PARA LA GESTIÓN DE LA ZSP DE ANDALUCÍA

FICHA DE PERFIL

Nerja_02

Torre de Macaca

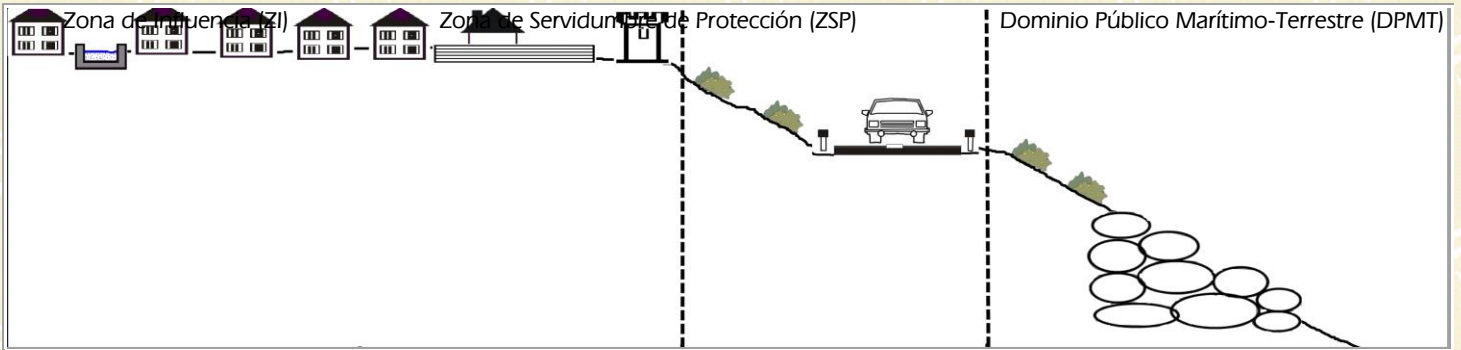
Málaga

NERJA

Escenario 12

Áreas Urbanas con Frentes Residenciales Ordenados

DPMT Sensible



Extensión de la ZSP (m):	20	Perspectiva desde el DPMT a la ZSP:	Frontal
Clasificación suelo ZSP:	Urbano	Figura Protección:	Sin Figura de Protección
Zona Servidumbre Tránsito:	Practicable	Accesibilidad:	Antrópico
Deslinde:	DES01/07/29/0008	Hito:	M-20

Edificaciones en ZI

Infraestructuras en ZI

Edificaciones en ZSP

Infraestructuras en ZSP

Cerramientos en ZSP

Cultivos en ZSP

Equipamientos deportivos en ZSP

ZSP/DPMT

Fauna

Vegetación Árboles, Especies crasas

Recursos

Residuos Basuras, Escombros

Tipo de DPMT: Playa

Equipamientos en DPMT:

Ocupación del DPMT



Frente_hacia_el_DPMT



Vista_de_la_ZI



Vista_de_la_ZS

Nerja_03

Urbanización Narinas de Nerja

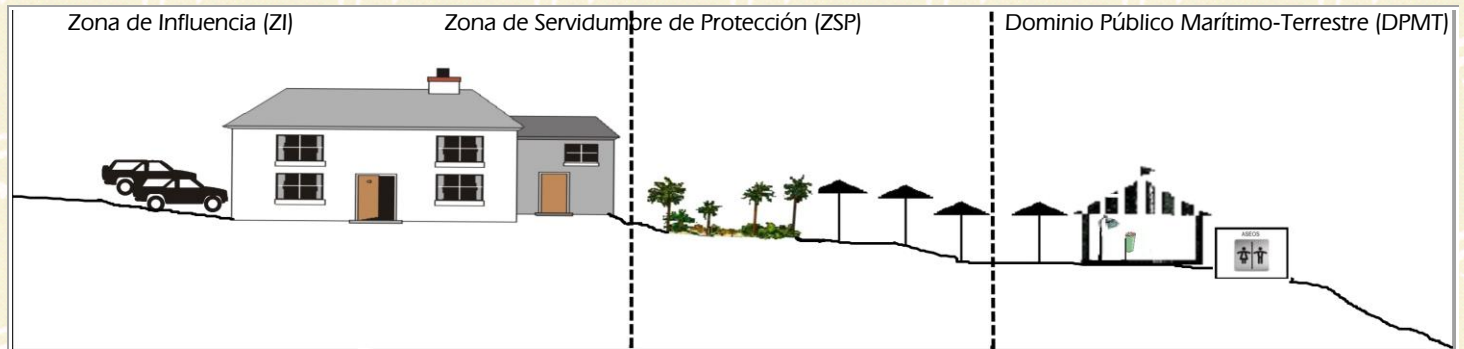
Málaga

NERJA

Escenario 11

Áreas Urbanas con Frentes Residenciales Ordenados

DPMT Muy Sensible



Extensión de la ZSP (m):	20	Perspectiva desde el DPMT a la ZSP:	Profunda
Clasificación suelo ZSP:	Pendiente de CON	Figura Protección:	Sin Figura de Protección
Zona Servidumbre Tránsito	Practicable	Accesibilidad:	Antrópico
Deslinde:	DES01/07/29/0008	Hito:	M-33

Edificaciones en ZI Uso Residencial, Uso hotelero, Uso hostelero

Infraestructuras en Z Estacionamiento, Viario

- Edificaciones en ZSP
- Infraestructuras en ZSP Otros (Solarium)
- Cerramientos en ZSP
- Cultivos en ZSP
- Equipamientos deportivos en ZSP Piscina

- ZSP/DPMT
- Fauna
- Vegetación Árboles, Herbáceas, Vegetación ornamental y de jardín
- Recursos Recurso natural
- Resíduos

Tipo de DPMT: Playa

Equipamientos en DPMT: Duchas, Papeleras, Aseos-Vestuarios, Chiringuitos, Hamacas y sombrillas

Ocupación del DPMT Equipamientos



Frente hacia ZI



Derecha hacia el DPMT



Frente desde Orilla hacia DPMT

ZONIFICACIÓN PARA LA GESTIÓN DE LA ZSP DE ANDALUCÍA

FICHA DE PERFIL

Nerja_04

Playa del Playazo

Málaga

NERJA

Escenario 9

Áreas Rururbanas

DPMT Muy Sensible



Extensión de la ZSP (m):	100	Perspectiva desde el DPMT a la ZSP:	Profunda
Clasificación suelo ZSP:	No urbanizable	Figura Protección:	Sin Figura de Protección
Zona Servidumbre Tránsit	Ocupada	Accesibilidad:	Antrópico
Deslinde:	DES01/07/29/0008	Hito:	M-36

Edificaciones en ZI Uso agropecuario

Infraestructuras en Z Viario

Edificaciones en ZSP

Infraestructuras en ZSP

Cerramientos en ZSP Entre parcela

Cultivos en ZSP Hortícolas

Equipamientos deportivos en ZSP

ZSP/DPMT
Fauna

Vegetación Herbáceas, Vegetación de ribera

Recursos Recurso natural

Resíduos Basuras

Tipo de DPMT: Playa

Equipamientos en DPMT: Duchas, Papeleras, Aseos-Vestuarios, Equipamientos deportivos, Chiringuitos, Pasarela, Iluminación,

Ocupación del DPMT Equipamientos



Frente hacia ZI



Perspectiva de la ZSP



Derecha hacia el DPMT

ZONIFICACIÓN PARA LA GESTIÓN DE LA ZSP DE ANDALUCÍA

FICHA DE PERFIL

Nerja_05

Playa del Playazo II


Málaga

NERJA

Escenario 9

Áreas Rururbanas

DPMT Muy Sensible



Extensión de la ZSP (m):	100	Perspectiva desde el DPMT a la ZSP:	Media
Clasificación suelo ZSP:	No urbanizable	Figura Protección:	Sin Figura de Protección
Zona Servidumbre Tránsit	Ocupada	Accesibilidad:	Antrópico
Deslinde:	DES01/07/29/0008	Hito:	M-46

Edificaciones en ZI Uso hostelero, Uso agropecuario

Infraestructuras en Z Viario

Edificaciones en ZSP

Infraestructuras en ZSP Otros (Embarcadero)

Cerramientos en ZSP Entre parcela

Cultivos en ZSP

Equipamientos deportivos en ZSP

ZSP/DPMT
Fauna

Vegetación Vegetación de ribera

Recursos Recurso natural

Resíduos Basuras, Escombros

Tipo de DPMT: Playa

Equipamientos en DPMT: PapeLERas, Aseos-Vestuarios, Iluminación

Ocupación del DPMT Equipamientos



Derecha_desde_la_orilla_a_la_ZSP



Frente_desde_la_orilla_al_DPMT



Frente_hacia_la_ZI

ZONIFICACIÓN PARA LA GESTIÓN DE LA ZSP DE ANDALUCÍA

FICHA DE PERFIL

Nerja_06

Playa el Carabeo

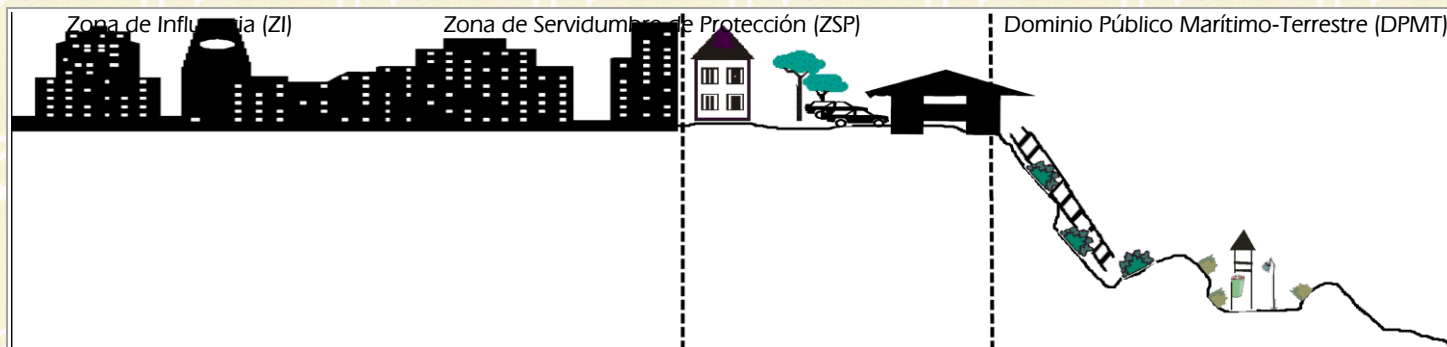
Málaga

NERJA

Escenario 14

Áreas Urbanas e Industriales Consolidadas

DPMT Sensible



Extensión de la ZSP (m):	20	Perspectiva desde el DPMT a la ZSP:	Frontal
Clasificación suelo ZSP:	Urbano	Figura Protección:	Sin Figura de Protección
Zona Servidumbre Tránsito	Practicable	Accesibilidad:	Antrópico
Deslinde:	DES01/07/29/0009	Hito:	M-102

Edificaciones en ZI Uso Residencial, Uso hotelero, Uso hostelero

Infraestructuras en Z Estacionamiento, Viario, Infraestructura urbana

Edificaciones en ZSP Uso Residencial

Infraestructuras en ZSP Otros (Mirador)

Cerramientos en ZSP Entre parcela

Cultivos en ZSP

Equipamientos deportivos en ZSP

ZSP/DPMT

Fauna Anfibios

Vegetación Árboles, Herbáceas, Vegetación de ribera, Especies crasas

Recursos Recurso natural

Residuos Basuras

Tipo de DPMT: Playa

Equipamientos en DPMT: Duchas, Papeleras, Cruz Roja

Ocupación del DPMT Equipamientos



Frente hacia el DPMT



Frente desde Orilla a ZSP



Perspectiva de la ZSP

Nerja_07

Playa de Burriana


Málaga

NERJA

Escenario 11

Áreas Urbanas con Frentes Residenciales Ordenados

DPMT Muy Sensible



Extensión de la ZSP (m):	20	Perspectiva desde el DPMT a la ZSP:	Profunda
Clasificación suelo ZSP:	Urbano	Figura Protección:	Sin Figura de Protección
Zona Servidumbre Tránsito	Practicable	Accesibilidad:	Antrópico
Deslinde:	DES01/07/29/0009	Hito:	M-123

Edificaciones en ZI Uso Residencial, Uso hotelero, Uso hostelero

Infraestructuras en Z Estacionamiento, Viario

Edificaciones en ZSP Uso hostelero, Otros (Comercios)

Infraestructuras en ZSP Paseo marítimo

Cerramientos en ZSP

Cultivos en ZSP

Equipamientos deportivos en ZSP

ZSP/DPMT
Fauna Anfibios

Vegetación Árboles

Recursos

Resíduos

Tipo de DPMT: Playa

Equipamientos en DPMT: Duchas, Papeleras, Carteles informativos, Contenedores, Aseos-Vestuarios, Cruz Roja, Equipamient

Ocupación del DPMT Equipamientos



Frente hacia ZI



Frente hacia el DPMT



Vista de la ZSP

ZONIFICACIÓN PARA LA GESTIÓN DE LA ZSP DE ANDALUCÍA

FICHA DE PERFIL

Nerja_08

La Doncella


Málaga

NERJA

Escenario 8

Áreas Rurales con Usos Agropecuarios Intensivos

DPMT Sensible



Extensión de la ZSP (m):	100	Perspectiva desde el DPMT a la ZSP:	Frontal
Clasificación suelo ZSP:	No urbanizable	Figura Protección:	Sin Figura de Protección
Zona Servidumbre Tránsit	Impracticable	Accesibilidad:	Antrópico
Deslinde:	DES01/07/29/0011	Hito:	M-49

Edificaciones en ZI Uso agropecuario, Invernaderos

Infraestructuras en Z

Edificaciones en ZSP Uso Residencial, Uso agropecuario

Infraestructuras en ZSP

Cerramientos en ZSP Entre parcela

Cultivos en ZSP Hortícolas

Equipamientos deportivos en ZSP

ZSP/DPMT

Fauna Anfibios

Vegetación Herbáceas

Recursos

Resíduos

Tipo de DPMT: Acantilado

Equipamientos en DPMT:

Ocupación del DPMT



Frente_hacia_el_DPMT



Izquierda_hacia_el_DPMT



Vista_de_la_ZI

ZONIFICACIÓN PARA LA GESTIÓN DE LA ZSP DE ANDALUCÍA

FICHA DE PERFIL

Nerja_09

Playa de la Caleta


Málaga

NERJA

Escenario 1

Áreas Naturales de Elevada Calidad Ambiental

DPMT Muy Sensible



Extensión de la ZSP (m):	100	Perspectiva desde el DPMT a la ZSP:	Frontal
Clasificación suelo ZSP:	Pendiente de CON	Figura Protección:	Hábitat de Interés Comunitario
Zona Servidumbre Tránsit	Impracticable	Accesibilidad:	Sin accesibilidad
Deslinde:	DES01/07/29/0011	Hito:	M-79

Edificaciones en ZI Uso agropecuario, Invernaderos

Infraestructuras en Z Viario

Edificaciones en ZSP

Infraestructuras en ZSP

Cerramientos en ZSP

Cultivos en ZSP Frutales

Equipamientos deportivos en ZSP

ZSP/DPMT

Fauna Aves terrestres, Mamíferos, Reptiles, Anfibios

Vegetación Árboles, Herbáceas, Vegetación de dunas, Estrato arbustivo, Especies crasas

Recursos Recurso natural

Resíduos Basuras, Escombros

Tipo de DPMT: Acantilado

Equipamientos en DPMT:

Ocupación del DPMT



Frente hacia ZI



Frente hacia el DPMT



Derecha hacia el DPMT



Unión Europea

Fondo Europeo
de Desarrollo Regional



JUNTA DE ANDALUCÍA
GOBIERNO REGIONAL DE ANDALUCÍA

ZONIFICACIÓN PARA LA GESTIÓN DE LA ZSP DE ANDALUCÍA

FICHA DE PERFIL

Nerja_10

Playa de Maro I

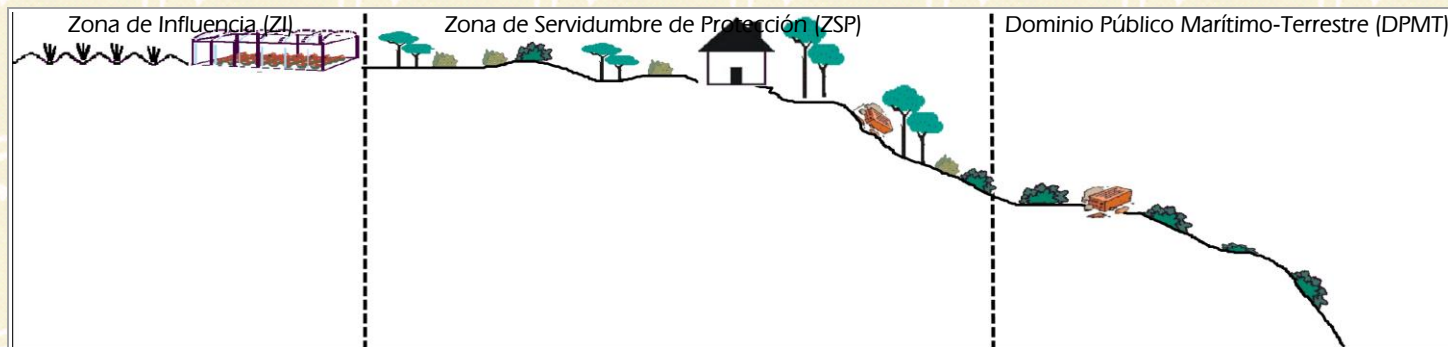
Málaga

NERJA

Escenario 3

Áreas Naturales de Calidad Ambiental

DPMT Muy Sensible



Extensión de la ZSP (m):	100	Perspectiva desde el DPMT a la ZSP:	Frontal
Clasificación suelo ZSP:	No urbanizable	Figura Protección:	Sin Figura de Protección
Zona Servidumbre Tránsito	Impracticable	Accesibilidad:	Sin accesibilidad
Deslinde:	DES01/07/29/0011	Hito:	M-120

Edificaciones en ZI Uso agropecuario

Infraestructuras en Z Viario

Edificaciones en ZSP Uso agropecuario

Infraestructuras en ZSP

Cerramientos en ZSP Entre parcela

Cultivos en ZSP

Equipamientos deportivos en ZSP

ZSP/DPMT

Fauna

Vegetación Árboles, Vegetación de ribera, Vegetación de dunas, Especies crasas

Recursos Recurso territorial o paisajístico

Residuos Basuras, Escombros

Tipo de DPMT: Acantilado, Ribera fluvial

Equipamientos en DPMT:

Ocupación del DPMT



Basuras_en_la_ZSP



Perspectiva_de_la_ZSP



Vista_del_DPMT

Nerja_11

Playa de Maro II


Málaga

NERJA

Escenario 3

Áreas Naturales de Calidad Ambiental

DPMT Muy Sensible



Extensión de la ZSP (m):	100	Perspectiva desde el DPMT a la ZSP:	Media
Clasificación suelo ZSP:	No urbanizable	Figura Protección:	Sin Figura de Protección
Zona Servidumbre Tránsit	Ocupada	Accesibilidad:	Antrópico
Deslinde:	DES01/07/29/0011	Hito:	M-124

Edificaciones en ZI	<input checked="" type="checkbox"/>	Uso agropecuario
Infraestructuras en Z	<input checked="" type="checkbox"/>	Estacionamiento, Viario

Edificaciones en ZSP	<input checked="" type="checkbox"/>	Uso hostelero
Infraestructuras en ZSP	<input checked="" type="checkbox"/>	Estacionamiento, Viario
Cerramientos en ZSP	<input checked="" type="checkbox"/>	Entre parcela
Cultivos en ZSP	<input checked="" type="checkbox"/>	Frutales, Hortícolas
Equipamientos deportivos en ZSP	<input type="checkbox"/>	

	ZSP	DPMT	
Fauna	<input checked="" type="checkbox"/>	<input checked="" type="checkbox"/>	Mamíferos, Anfibios
Vegetación	<input checked="" type="checkbox"/>	<input checked="" type="checkbox"/>	Árboles, Matorral, Herbáceas, Vegetación de ribera, Especies crasas
Recursos	<input type="checkbox"/>	<input type="checkbox"/>	
Resíduos	<input checked="" type="checkbox"/>	<input checked="" type="checkbox"/>	Basuras, Escombros

Tipo de DPMT:	Playa
Equipamientos en DPMT:	Duchas, Papeleras, Carteles informativos, Aseos-Vestuarios, Chiringuitos
Ocupación del DPMT	<input checked="" type="checkbox"/> Equipamientos



Frente hacia ZI



Frente hacia el DPMT



Frente desde Orilla a ZSP

ZONIFICACIÓN PARA LA GESTIÓN DE LA ZSP DE ANDALUCÍA

FICHA DE PERFIL

Nerja_12

Playa del Cañuelo I

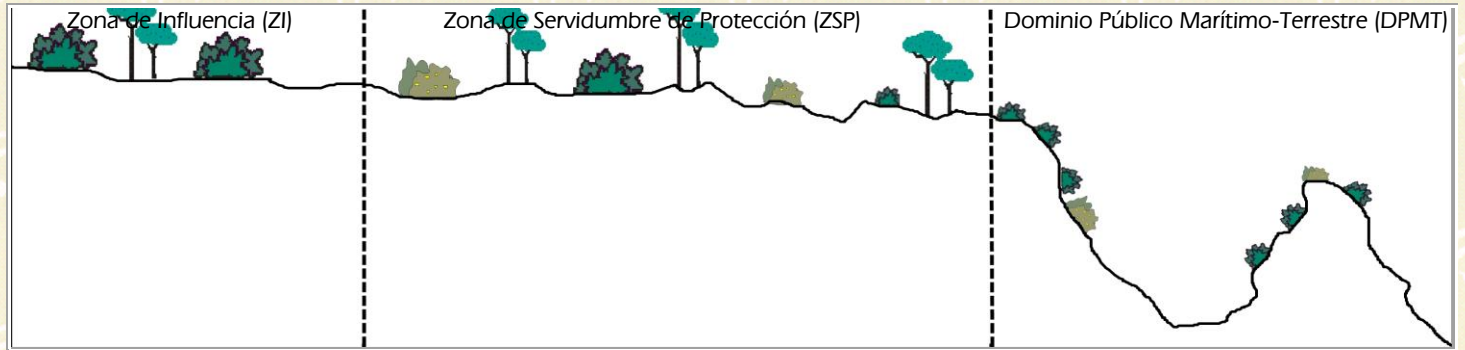
Málaga

NERJA

Escenario 1

Áreas Naturales de Elevada Calidad Ambiental

DPMT Muy Sensible



Extensión de la ZSP (m):	110	Perspectiva desde el DPMT a la ZSP:	Frontal
Clasificación suelo ZSP:	No urbanizable	Figura Protección:	Paraje Natural
Zona Servidumbre Tránsito:	Impracticable	Accesibilidad:	Antrópico Integrado
Deslinde:	DES01/07/29/0011	Hito:	M-308

Edificaciones en ZI

Infraestructuras en ZI

Edificaciones en ZSP

Infraestructuras en ZSP

Cerramientos en ZSP

Cultivos en ZSP

Equipamientos deportivos en ZSP

ZSP/DPMT	
Fauna	<input type="checkbox"/> <input type="checkbox"/>
Vegetación	<input checked="" type="checkbox"/> <input checked="" type="checkbox"/> Árboles, Matorral, Herbáceas
Recursos	<input checked="" type="checkbox"/> <input checked="" type="checkbox"/> Recurso natural
Residuos	<input checked="" type="checkbox"/> <input checked="" type="checkbox"/> Basuras, Escombros

Tipo de DPMT: Acantilado

Equipamientos en DPMT:

Ocupación del DPMT



Frente desde Orilla a ZSP



Perspectiva de la ZSP



Frente desde Orilla hacia DPMT

ZONIFICACIÓN PARA LA GESTIÓN DE LA ZSP DE ANDALUCÍA

FICHA DE PERFIL

Nerja_13

Playa del Cañuelo II


Málaga

NERJA

Escenario 1

Áreas Naturales de Elevada Calidad Ambiental

DPMT Muy Sensible



Extensión de la ZSP (m):	100	Perspectiva desde el DPMT a la ZSP:	Media
Clasificación suelo ZSP:	No urbanizable	Figura Protección:	Paraje Natural
Zona Servidumbre Tránsito	Practicable	Accesibilidad:	Antrópico Integrado
Deslinde:	DES01/07/29/0011	Hito:	M-304

Edificaciones en ZI

Infraestructuras en Z Viario

Edificaciones en ZSP Uso Residencial, Uso hostelero

Infraestructuras en ZSP

Cerramientos en ZSP Entre parcela

Cultivos en ZSP

Equipamientos deportivos en ZSP

ZSP/DPMT

Fauna

Vegetación Árboles, Matorral, Herbáceas

Recursos Recurso natural

Residuos Basuras, Escombros

Tipo de DPMT: Playa

Equipamientos en DPMT: Papeleras, Carteles informativos, Chiringuitos

Ocupación del DPMT Equipamientos



Frente hacia ZI



Frente hacia el DPMT



Perspectiva de la ZSP

ZONIFICACIÓN PARA LA GESTIÓN DE LA ZSP DE ANDALUCÍA

FICHA DE PERFIL

Nerja_14

Playa de la Alberquilla I


Málaga

NERJA

Escenario 1

Áreas Naturales de Elevada Calidad Ambiental

DPMT Muy Sensible



Extensión de la ZSP (m):	100	Perspectiva desde el DPMT a la ZSP:	Profunda
Clasificación suelo ZSP:	No urbanizable	Figura Protección:	Paraje Natural
Zona Servidumbre Tránsito	Practicable	Accesibilidad:	Antrópico
Deslinde:	DES01/07/29/0011	Hito:	M-233

Edificaciones en ZI

Infraestructuras en Z Viario, Tendido eléctrico

Edificaciones en ZSP Otros (Casa en ruinas)

Infraestructuras en ZSP Viario

Cerramientos en ZSP

Cultivos en ZSP

Equipamientos deportivos en ZSP

ZSP/DPMT

Fauna

Vegetación Árboles, Matorral, Herbáceas, Especies crasas

Recursos Recurso natural

Resíduos Basuras

Tipo de DPMT: Playa

Equipamientos en DPMT: Contenedores

Ocupación del DPMT Equipamientos



Frente hacia ZI



Frente hacia el DPMT



Frente desde Orilla a ZSP

ZONIFICACIÓN PARA LA GESTIÓN DE LA ZSP DE ANDALUCÍA

FICHA DE PERFIL

Nerja_15

Playa de Torre de la Miel II


Málaga

NERJA

Escenario 1

Áreas Naturales de Elevada Calidad Ambiental

DPMT Muy Sensible



Extensión de la ZSP (m):	100	Perspectiva desde el DPMT a la ZSP:	Frontal
Clasificación suelo ZSP:	No urbanizable	Figura Protección:	Paraje Natural
Zona Servidumbre Tránsito	Practicable	Accesibilidad:	Antrópico
Deslinde:	DES01/07/29/0011	Hito:	M-223

Edificaciones en ZI

Infraestructuras en Z Viario, Tendido eléctrico

Edificaciones en ZSP Uso Residencial

Infraestructuras en ZSP Viario

Cerramientos en ZSP

Cultivos en ZSP Frutales

Equipamientos deportivos en ZSP

ZSP/DPMT

Fauna

Vegetación Árboles, Matorral, Herbáceas, Especies crasas

Recursos Recurso natural, Recurso territorial o paisajístico

Residuos Basuras, Escombros

Tipo de DPMT: Acantilado

Equipamientos en DPMT:

Ocupación del DPMT



Frente_hacia_el_DPMT



Perspectiva_de_la_ZSP



Vista_del_DPMT

ZONIFICACIÓN PARA LA GESTIÓN DE LA ZSP DE ANDALUCÍA

FICHA DE PERFIL

Nerja_16

Playa de Molino de Papel I

Málaga

NERJA

Escenario 1

Áreas Naturales de Elevada Calidad Ambiental

DPMT Muy Sensible



Extensión de la ZSP (m):	100	Perspectiva desde el DPMT a la ZSP:	Profunda
Clasificación suelo ZSP:	No urbanizable	Figura Protección:	Paraje Natural
Zona Servidumbre Tránsito	Ocupada	Accesibilidad:	Antrópico
Deslinde:	DES01/07/29/0011	Hito:	M-212

Edificaciones en ZI

Infraestructuras en Z Viario, Tendido eléctrico, Otros (Vía Pecuaria Cañada Real de Motril a Málaga)

Edificaciones en ZSP

Infraestructuras en ZSP

Cerramientos en ZSP Entre parcela

Cultivos en ZSP Frutales

Equipamientos deportivos en ZSP

ZSP/DPMT

Fauna

Vegetación Árboles, Herbáceas, Vegetación de ribera, Especies crasas

Recursos Recurso natural

Resíduos Basuras, Escombros

Tipo de DPMT: Ribera fluvial

Equipamientos en DPMT: Papeleras, Carteles informativos

Ocupación del DPMT Equipamientos



Frente hacia ZI



Frente desde Orilla a ZSP



Perspectiva de la ZSP

ZONIFICACIÓN PARA LA GESTIÓN DE LA ZSP DE ANDALUCÍA

FICHA DE PERFIL

Nerja_17

Playa Molino de Papel II


Málaga

NERJA

Escenario 1

Áreas Naturales de Elevada Calidad Ambiental

DPMT Muy Sensible



Extensión de la ZSP (m):	100	Perspectiva desde el DPMT a la ZSP:	Media
Clasificación suelo ZSP:	No urbanizable	Figura Protección:	Paraje Natural
Zona Servidumbre Tránsito	Ocupada	Accesibilidad:	Antrópico
Deslinde:	DES01/07/29/0011	Hito:	M-203

Edificaciones en ZI Uso Residencial

Infraestructuras en Z Viario, Tendido eléctrico

Edificaciones en ZSP Uso Residencial, Uso agropecuario

Infraestructuras en ZSP

Cerramientos en ZSP Entre parcela

Cultivos en ZSP

Equipamientos deportivos en ZSP

ZSP/DPMT

Fauna

Vegetación Árboles, Matorral, Herbáceas, Vegetación de ribera, Especies crasas

Recursos Recurso natural, Recurso cultural

Residuos Basuras, Escombros

Tipo de DPMT: Playa

Equipamientos en DPMT:

Ocupación del DPMT



Frente hacia ZI



Frente desde Orilla a ZSP



Vista de la ZSP

Rincón de la Victoria

[Volver al índice](#)

ZONIFICACIÓN PARA LA GESTIÓN DE LA ZSP DE ANDALUCÍA

FICHA DE PERFIL

Rincon de la Victoria_01

Playa de la Cala del Moral

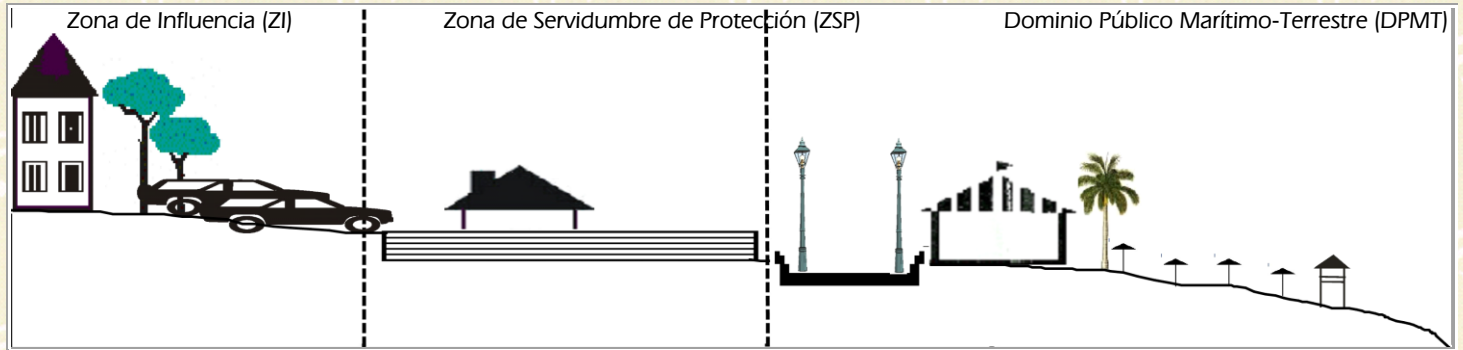
Málaga

RINCÓN DE LA VICTORIA

Escenario 11

Áreas Urbanas con Frentes Residenciales Ordenados

DPMT Muy Sensible



Extensión de la ZSP (m):	20	Perspectiva desde el DPMT a la ZSP:	Profunda
Clasificación suelo ZSP:	Urbano	Figura Protección:	Sin Figura de Protección
Zona Servidumbre Tránsit	Impracticable	Accesibilidad:	Antrópico
Deslinde:	Rincón (tramo 4)	Hito:	DP-17

Edificaciones en ZI Uso Residencial, Uso hotelero, Uso hostelero

Infraestructuras en Z Estacionamiento, Viario

Edificaciones en ZSP Uso Residencial

Infraestructuras en ZSP Estacionamiento, Infraestructura urbana

Cerramientos en ZSP Entre edificación

Cultivos en ZSP

Equipamientos deportivos en ZSP

Fauna ZSP/DPMT Aves terrestres

Vegetación Árboles, Vegetación ornamental y de jardín

Recursos

Residuos Basuras

Tipo de DPMT: Playa

Equipamientos en DPMT: Duchas, Papeleras, Carteles informativos, Contenedores, Aseos-Vestuarios, Cruz Roja, Accesos, Eq

Ocupación del DPMT Equipamientos. Paseo marítimo. Chiringuitos



Frente hacia ZI



Frente hacia el DPMT



Perspectiva de la ZSP

ZONIFICACIÓN PARA LA GESTIÓN DE LA ZSP DE ANDALUCÍA

FICHA DE PERFIL

Rincon de la Victoria_02

Torre de Benagalbón. Residencial Las Gaviotas.

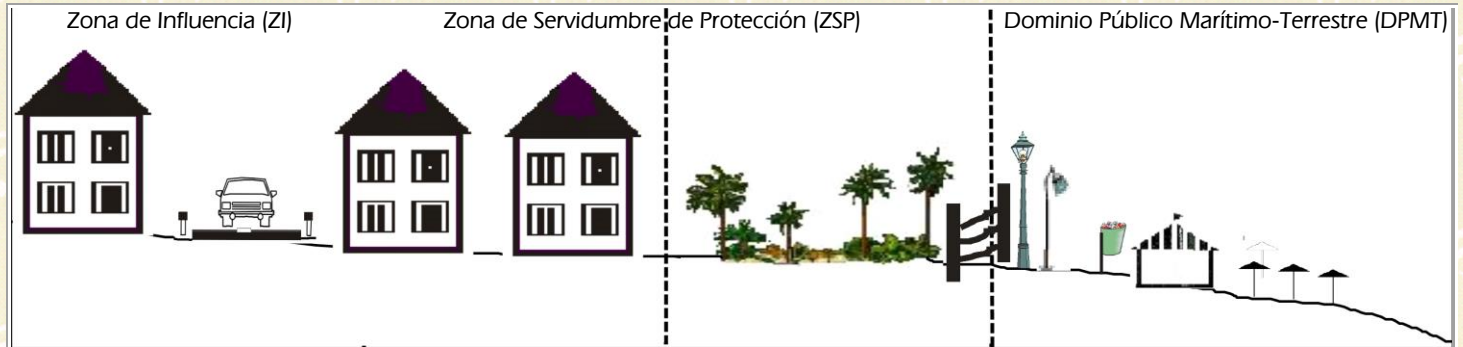
Málaga

RINCÓN DE LA VICTORIA

Escenario 11

Áreas Urbanas con Frentes Residenciales Ordenados

DPMT Muy Sensible



Extensión de la ZSP (m):	20	Perspectiva desde el DPMT a la ZSP:	Profunda
Clasificación suelo ZSP:	Urbano	Figura Protección:	Sin Figura de Protección
Zona Servidumbre Tránsito	Ocupada	Accesibilidad:	Antrópico
Deslinde:	Rincón (tramo 1)	Hito:	M-12

Edificaciones en ZI Uso Residencial, Uso hotelero, Uso hostelero

Infraestructuras en Z Estacionamiento, Viario

Edificaciones en ZSP

Infraestructuras en ZSP

Cerramientos en ZSP

Cultivos en ZSP

Equipamientos deportivos en ZSP

ZSP/DPMT

Fauna Aves terrestres

Vegetación Árboles, Herbáceas, Vegetación de ribera, Vegetación de dunas, Vegetación ornamental y de jardín, Espe

Recursos

Resíduos

Tipo de DPMT: Playa

Equipamientos en DPMT: Duchas, Papeleras, Limpieza mecanizada, Chiringuitos, Pasarela, Iluminación

Ocupación del DPMT Equipamientos



Frente_desde_la_orilla_al_ZSP



Izquierda_desde_la_orilla_al_DPMT



Perspectiva_de_la_ZSP

ZONIFICACIÓN PARA LA GESTIÓN DE LA ZSP DE ANDALUCÍA

FICHA DE PERFIL

Rincon de la Victoria_03

Núcleo Rincón de la Victoria

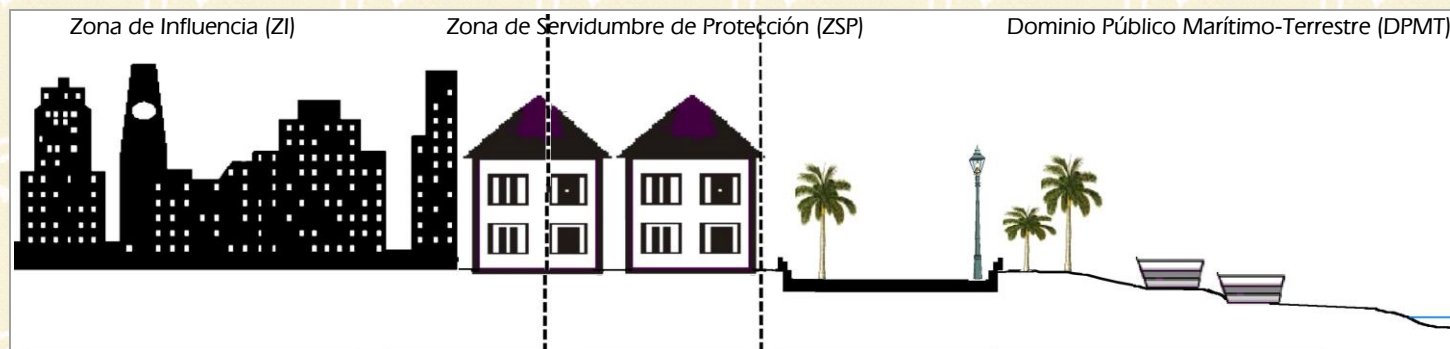
Málaga

RINCÓN DE LA VICTORIA

Escenario 1

Áreas Naturales de Elevada Calidad Ambiental

DPMT Muy Sensible



Extensión de la ZSP (m):	9	Perspectiva desde el DPMT a la ZSP:	Frontal
Clasificación suelo ZSP:	Urbano	Figura Protección:	Sin Figura de Protección
Zona Servidumbre Tránsit	Practicable	Accesibilidad:	Antrópico
Deslinde:	Rincón (tramo 2)	Hito:	DP-4

Edificaciones en ZI Uso Residencial, Uso hostelero, Otros (Comercios)

Infraestructuras en Z Viario, Infraestructura urbana

Edificaciones en ZSP Uso Residencial, Uso hostelero

Infraestructuras en ZSP Estacionamiento, Infraestructura urbana

Cerramientos en ZSP

Cultivos en ZSP

Equipamientos deportivos en ZSP

ZSP/DPMT
Fauna Aves marinas

Vegetación Vegetación ornamental y de jardín

Recursos

Resíduos

Tipo de DPMT: Playa

Equipamientos en DPMT: Duchas, Contenedores, Chiringuitos, Iluminación, Otros (Paseo marítimo y embarcaciones)

Ocupación del DPMT Equipamientos y chiringuitos (a ambos lados de donde se hace el perfil)



Frente hacia ZI



Frente hacia el DPMT



Perspectiva de la ZSP

Torremolinos

[Volver al índice](#)

ZONIFICACIÓN PARA LA GESTIÓN DE LA ZSP DE ANDALUCÍA

FICHA DE PERFIL

Torremolinos_01

La Carihuela

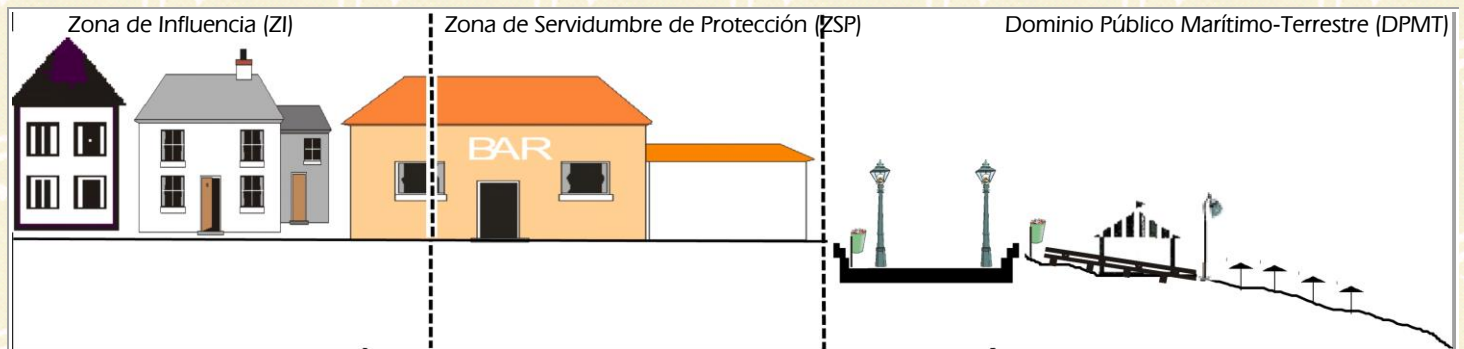
Málaga

TORREMOLINOS

Escenario 11

Áreas Urbanas con Frentes Residenciales Ordenados

DPMT Muy Sensible



Extensión de la ZSP (m):	20	Perspectiva desde el DPMT a la ZSP:	Profunda
Clasificación suelo ZSP:	Urbano	Figura Protección:	Sin Figura de Protección
Zona Servidumbre Tránsit	Ocupada	Accesibilidad:	Antrópico
Deslinde:	DL-33-MA	Hito:	M-50

Edificaciones en ZI Uso Residencial, Uso hotelero, Uso hostelero

Infraestructuras en Z Estacionamiento, Viario

Edificaciones en ZSP Uso Residencial, Uso hostelero

Infraestructuras en ZSP Infraestructura urbana

Cerramientos en ZSP Entre edificación

Cultivos en ZSP

Equipamientos deportivos en ZSP

	ZSP	DPMT	
Fauna	<input type="checkbox"/>	<input type="checkbox"/>	
Vegetación	<input checked="" type="checkbox"/>	<input checked="" type="checkbox"/>	Árboles, Herbáceas, Vegetación ornamental y de jardín
Recursos	<input type="checkbox"/>	<input type="checkbox"/>	
Resíduos	<input type="checkbox"/>	<input type="checkbox"/>	

Tipo de DPMT: Playa

Equipamientos en DPMT: Duchas, Aseos-Vestuarios, Cruz Roja, Chiringuitos, Parque de juegos, Otros (Ajardinamientos e infra

Ocupación del DPMT Equipamientos. Paseo marítimo



Frente hacia el DPMT



Derecha hacia el DPMT



Frente desde Orilla hacia DPMT

ZONIFICACIÓN PARA LA GESTIÓN DE LA ZSP DE ANDALUCÍA

FICHA DE PERFIL

Torremolinos_02

El Bajondillo

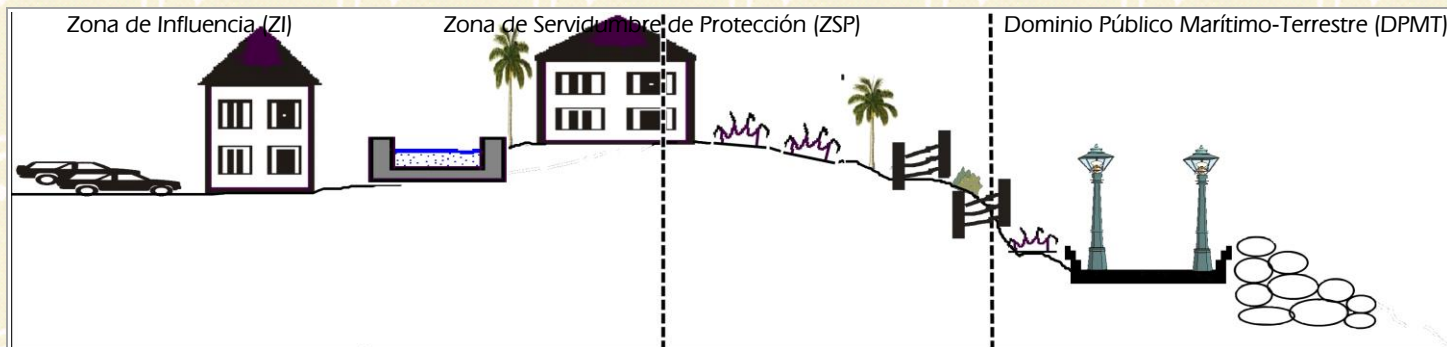
Málaga

TORREMOLINOS

Escenario 12

Áreas Urbanas con Frentes Residenciales Ordenados

DPMT Sensible



Extensión de la ZSP (m):	20	Perspectiva desde el DPMT a la ZSP:	Frontal
Clasificación suelo ZSP:	Urbano	Figura Protección:	Sin Figura de Protección
Zona Servidumbre Tránsit	Impracticable	Accesibilidad:	Antrópico
Deslinde:	DL-33-MA	Hito:	M-19

Edificaciones en ZI Uso Residencial, Uso hotelero, Uso hostelero, Obras

Infraestructuras en Z Estacionamiento, Viario

- Edificaciones en ZSP
- Infraestructuras en ZSP
- Cerramientos en ZSP
- Cultivos en ZSP
- Equipamientos deportivos en ZSP

ZSP/DPMT
Fauna

Vegetación Árboles, Herbáceas, Vegetación de ribera, Vegetación ornamental y de jardín, Especies crasas

Recursos Recurso natural

Resíduos Basuras

Tipo de DPMT: DPMT completamente transformado

Equipamientos en DPMT: Papeleras, Iluminación

Ocupación del DPMT Equipamientos. Paseo marítimo



Frente hacia el DPMT



Perspectiva de la ZSP



Derecha hacia el DPMT

ZONIFICACIÓN PARA LA GESTIÓN DE LA ZSP DE ANDALUCÍA

FICHA DE PERFIL

Torremolinos_03

Hotel Puente Real

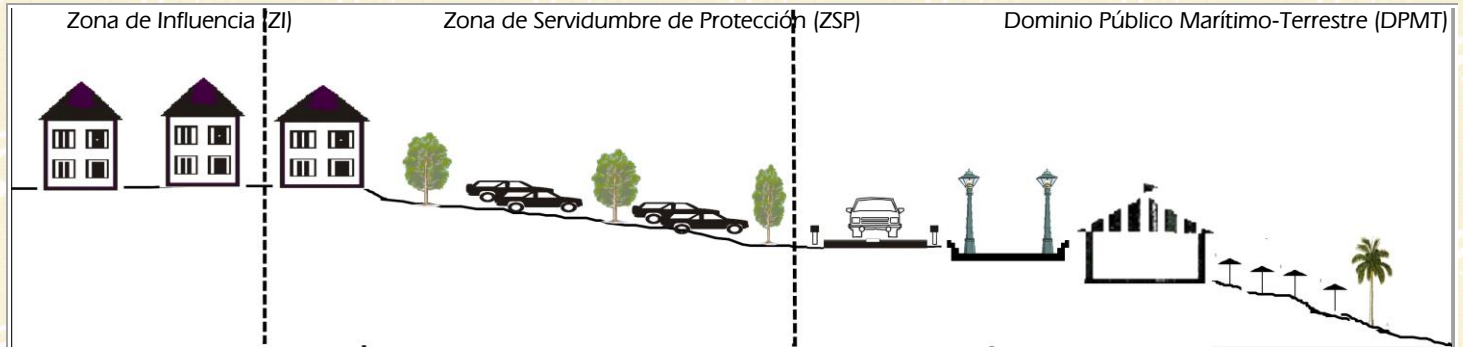
Málaga

TORREMOLINOS

Escenario 11

Áreas Urbanas con Frentes Residenciales Ordenados

DPMT Muy Sensible



Extensión de la ZSP (m):	100	Perspectiva desde el DPMT a la ZSP:	Profunda
Clasificación suelo ZSP:	No urbanizable	Figura Protección:	Sin Figura de Protección
Zona Servidumbre Tránsit	Practicable	Accesibilidad:	Antrópico
Deslinde:	DES01/07/29/0021	Hito:	M-19

Edificaciones en ZI Uso Residencial, Uso hotelero, Uso hostelero

Infraestructuras en Z

Edificaciones en ZSP Uso Residencial

Infraestructuras en ZSP Estacionamiento, Otros (Cartelería publicitaria)

Cerramientos en ZSP Entre edificación

Cultivos en ZSP

Equipamientos deportivos en ZSP

ZSP/DPMT

Fauna

Vegetación Árboles

Recursos

Residuos Basuras

Tipo de DPMT: Playa

Equipamientos en DPMT: Duchas, Papeleras, Aseos-Vestuarios, Accesos, Limpieza mecanizada, Chiringuitos, Pasarela, Iluminación

Ocupación del DPMT Equipamientos. Carretera y paseo marítimo



Frente hacia ZI



Frente hacia el DPMT



Derecha hacia el DPMT

ZONIFICACIÓN PARA LA GESTIÓN DE LA ZSP DE ANDALUCÍA

FICHA DE PERFIL

Torremolinos_04

Hacienda La Cizaña


Málaga

TORREMOLINOS

Escenario 5

Áreas Rurales con Usos Agropecuarios tradicionales

DPMT Muy Sensible



Extensión de la ZSP (m):	100	Perspectiva desde el DPMT a la ZSP:	Media
Clasificación suelo ZSP:	No urbanizable	Figura Protección:	Sin Figura de Protección
Zona Servidumbre Tránsit	Practicable	Accesibilidad:	Antrópico
Deslinde:	DES01/07/29/0021	Hito:	M-2

Edificaciones en ZI Uso Residencial

Infraestructuras en Z Viario, Tendido eléctrico

Edificaciones en ZSP

Infraestructuras en ZSP

Cerramientos en ZSP Entre parcela

Cultivos en ZSP Sin determinar

Equipamientos deportivos en ZSP

ZSP/DPMT
Fauna

Vegetación Árboles, Matorral, Herbáceas, Vegetación de ribera

Recursos

Resíduos Basuras, Escombros

Tipo de DPMT: Playa

Equipamientos en DPMT: Duchas, Papeleras, Limpieza mecanizada, Chiringuitos, Iluminación, Hamacas y sombrillas

Ocupación del DPMT Equipamientos. Paseo marítimo y carretera



Frente hacia ZI



Frente hacia el DPMT



Derecha hacia el DPMT

TorroX

[Volver al índice](#)

ZONIFICACIÓN PARA LA GESTIÓN DE LA ZSP DE ANDALUCÍA

FICHA DE PERFIL

Torrox_01

El Morche

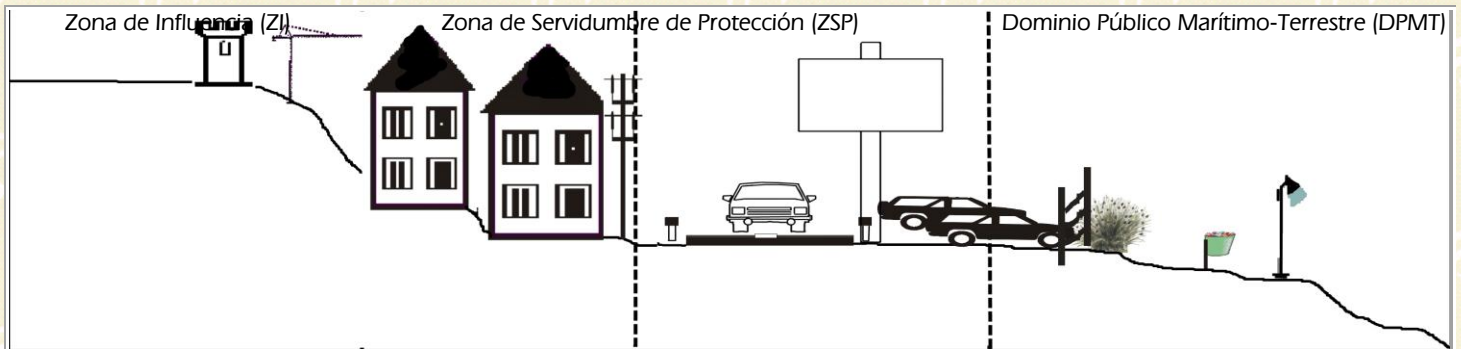
Málaga

TORROX

Escenario 13

Áreas Urbanas e Industriales Consolidadas

DPMT Muy Sensible



Extensión de la ZSP (m):	30	Perspectiva desde el DPMT a la ZSP:	Media
Clasificación suelo ZSP:	Urbano	Figura Protección:	Sin Figura de Protección
Zona Servidumbre Tránsito	Ocupada	Accesibilidad:	Antrópico
Deslinde:	DL-33-MA	Hito:	M-3

Edificaciones en ZI Uso Residencial, Uso hotelero, Uso hostelero, Invernaderos, Otros (Torre vigía)

Infraestructuras en Z Estacionamiento

Edificaciones en ZSP Uso Residencial

Infraestructuras en ZSP Estacionamiento, Viario

Cerramientos en ZSP Entre parcela

Cultivos en ZSP

Equipamientos deportivos en ZSP

ZSP/DPMT
Fauna

Vegetación Árboles, Matorral, Herbáceas, Vegetación de ribera, Estrato arbustivo, Especies crasas

Recursos

Residuos Basuras, Escombros

Tipo de DPMT: Playa

Equipamientos en DPMT: Duchas, Papeleras, Parking

Ocupación del DPMT Equipamientos. Viviendas, mercado de frutas y verduras.



Frente hacia ZI



Frente desde Orilla a ZSP



Vista de la ZST

ZONIFICACIÓN PARA LA GESTIÓN DE LA ZSP DE ANDALUCÍA

FICHA DE PERFIL

Torrox_02

Playa de los Llanos


Málaga

TORROX

Escenario 11

Áreas Urbanas con Frentes Residenciales Ordenados

DPMT Muy Sensible



Extensión de la ZSP (m):	20	Perspectiva desde el DPMT a la ZSP:	Profunda
Clasificación suelo ZSP:	Urbano	Figura Protección:	Hábitat de Interés Comunitario
Zona Servidumbre Tránsit	Impracticable	Accesibilidad:	Antrópico
Deslinde:	DL-33-MA	Hito:	M-45

Edificaciones en ZI

Infraestructuras en Z Viario

Edificaciones en ZSP Obras

Infraestructuras en ZSP

Cerramientos en ZSP Entre parcela

Cultivos en ZSP

Equipamientos deportivos en ZSP

ZSP/DPMT

Fauna Reptiles

Vegetación Árboles, Herbáceas, Vegetación de ribera, Vegetación de dunas

Recursos Recurso natural

Resíduos Basuras

Tipo de DPMT: Playa

Equipamientos en DPMT: Duchas, Papeleras, Chiringuitos

Ocupación del DPMT Equipamientos



Frente hacia el DPMT



Frente desde Orilla a ZSP



Perspectiva de la ZSP

ZONIFICACIÓN PARA LA GESTIÓN DE LA ZSP DE ANDALUCÍA

FICHA DE PERFIL

Torrox_03

Urbanización Torcasol

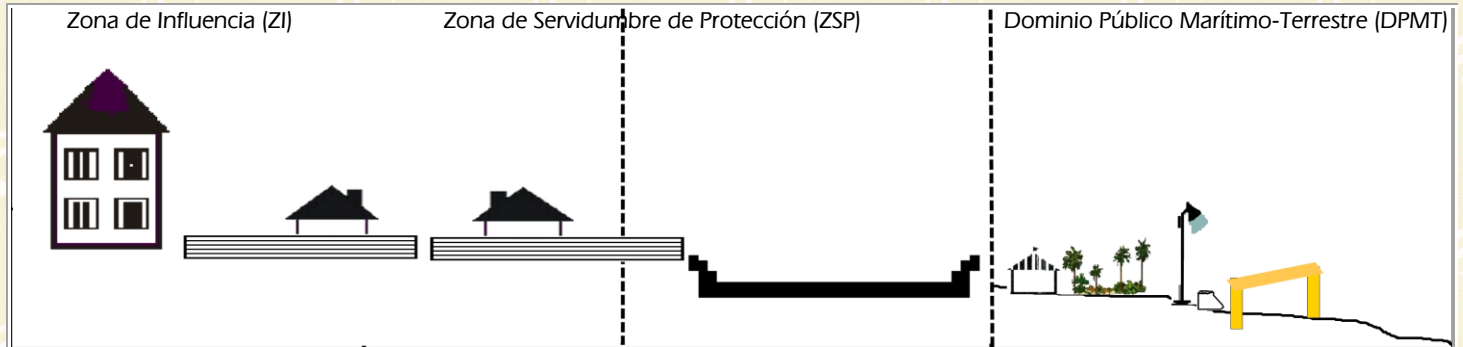
Málaga

TORROX

Escenario 11

Áreas Urbanas con Frentes Residenciales Ordenados

DPMT Muy Sensible



Extensión de la ZSP (m):	20	Perspectiva desde el DPMT a la ZSP:	Profunda
Clasificación suelo ZSP:	Urbano	Figura Protección:	Hábitat de Interés Comunitario
Zona Servidumbre Tránsit	Practicable	Accesibilidad:	Antrópico
Deslinde:	DES01/07/29/0021	Hito:	M-49

Edificaciones en ZI Uso Residencial

Infraestructuras en Z Estacionamiento, Viario

Edificaciones en ZSP Uso Residencial

Infraestructuras en ZSP Paseo marítimo

Cerramientos en ZSP

Cultivos en ZSP

Equipamientos deportivos en ZSP

ZSP/DPMT

Fauna

Vegetación Árboles, Herbáceas, Vegetación de ribera, Vegetación de dunas, Vegetación ornamental y de jardín

Recursos Recurso natural

Resíduos

Tipo de DPMT: Playa

Equipamientos en DPMT: Duchas, Papeleras, Equipamientos deportivos, Chiringuitos, Iluminación

Ocupación del DPMT Equipamientos. Red de saneamiento



Frente hacia ZI



Frente hacia el DPMT



Derecha hacia el DPMT

Torrox_04

Ruinas romanas

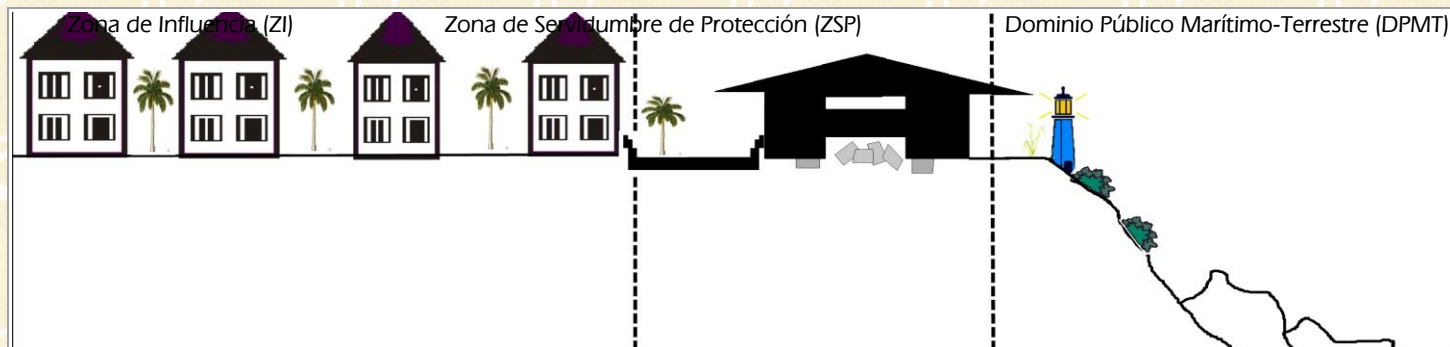
Málaga

TORROX

Escenario 14

Áreas Urbanas e Industriales Consolidadas

DPMT Sensible



Extensión de la ZSP (m):	35	Perspectiva desde el DPMT a la ZSP:	Frontal
Clasificación suelo ZSP:	Urbano	Figura Protección:	Sin Figura de Protección
Zona Servidumbre Tránsit	Practicable	Accesibilidad:	Antrópico
Deslinde:	DES01/07/29/0021	Hito:	M-106

Edificaciones en ZI Uso Residencial, Uso hotelero, Uso hostelero

Infraestructuras en Z Estacionamiento, Viario

Edificaciones en ZSP

Infraestructuras en ZSP Viario, Otros (Mirador con ruinas romanas en su base.)

Cerramientos en ZSP

Cultivos en ZSP

Equipamientos deportivos en ZSP

ZSP/DPMT

Fauna

Vegetación Árboles, Herbáceas

Recursos Recurso natural, Recurso cultural

Resíduos

Tipo de DPMT: Playa, Acanilado

Equipamientos en DPMT: Duchas, Accesos

Ocupación del DPMT Equipamientos



Frente hacia el DPMT



Perspectiva de la ZSP



Derecha hacia el DPMT

ZONIFICACIÓN PARA LA GESTIÓN DE LA ZSP DE ANDALUCÍA

FICHA DE PERFIL

Torrox_05

Playa del Sillón


Málaga

TORROX

Escenario 12

Áreas Urbanas con Frentes Residenciales Ordenados

DPMT Sensible



Extensión de la ZSP (m):	75	Perspectiva desde el DPMT a la ZSP:	Media
Clasificación suelo ZSP:	Urbano	Figura Protección:	Sin Figura de Protección
Zona Servidumbre Tránsit	Practicable	Accesibilidad:	Antrópico
Deslinde:	DES01/07/29/0006	Hito:	M-9

Edificaciones en ZI Uso Residencial, Uso hotelero

Infraestructuras en Z Estacionamiento, Viario, Tendido eléctrico

- Edificaciones en ZSP
- Infraestructuras en ZSP
- Cerramientos en ZSP
- Cultivos en ZSP
- Equipamientos deportivos en ZSP

ZSP/DPMT

Fauna Aves marinas

Vegetación Árboles, Herbáceas, Vegetación ornamental y de jardín, Especies crasas

Recursos Recurso natural

Resíduos Basuras

Tipo de DPMT: Playa, Acanilado

Equipamientos en DPMT:

Ocupación del DPMT



Frente hacia el DPMT



Perspectiva de la ZSP



Derecha hacia el DPMT

Torrox_06

Playa del Peñoncillo

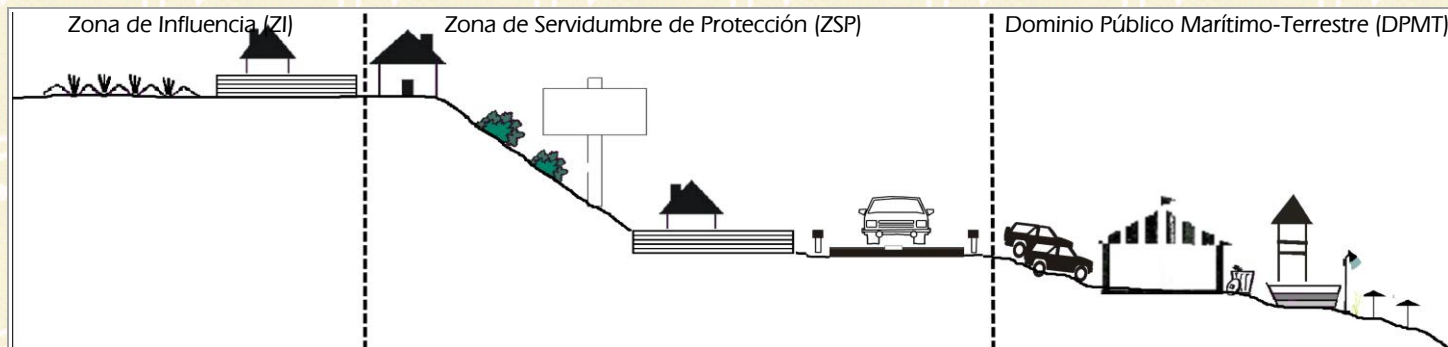
Málaga

TORROX

Escenario 9

Áreas Rururbanas

DPMT Muy Sensible



Extensión de la ZSP (m):	100	Perspectiva desde el DPMT a la ZSP:	Profunda
Clasificación suelo ZSP:	Urbanizable progra	Figura Protección:	Sin Figura de Protección
Zona Servidumbre Tránsit	Practicable	Accesibilidad:	Antrópico
Deslinde:	DL-18-MA	Hito:	M-32

Edificaciones en ZI Uso Residencial, Uso hotelero, Uso hostelero, Obras

Infraestructuras en Z Estacionamiento

Edificaciones en ZSP Uso Residencial

Infraestructuras en ZSP Viario, Otros (Cartelería publicitaria)

Cerramientos en ZSP Entre parcela

Cultivos en ZSP Sin determinar

Equipamientos deportivos en ZSP

ZSP/DPMT
Fauna

Vegetación Árboles, Herbáceas, Especies crasas

Recursos Recurso natural

Resíduos

Tipo de DPMT: Playa

Equipamientos en DPMT: Duchas, Papeleras, Aseos-Vestuarios, Cruz Roja, Accesos, Equipamientos deportivos, Chiringuitos,

Ocupación del DPMT Equipamientos. Viviendas, embarcaderos, club de petanca.



Frente hacia ZI



Perspectiva de la ZSP



Vista de la ZSP

Torrox_07

Playa de Calaceite


Málaga

TORROX

Escenario 8

Áreas Rurales con Usos Agropecuarios Intensivos

DPMT Sensible



Extensión de la ZSP (m):	100	Perspectiva desde el DPMT a la ZSP:	Frontal
Clasificación suelo ZSP:	No urbanizable	Figura Protección:	Sin Figura de Protección
Zona Servidumbre Tránsit	Practicable	Accesibilidad:	Antrópico
Deslinde:	DES01/07/29/0006	Hito:	M-48

Edificaciones en ZI Uso Residencial, Obras

Infraestructuras en Z Viario, Tendido eléctrico, Otros (Cartelería publicitaria)

Edificaciones en ZSP Uso Residencial

Infraestructuras en ZSP Estacionamiento, Viario, Tendido eléctrico, Otros (Cartelería publicitaria)

Cerramientos en ZSP

Cultivos en ZSP

Equipamientos deportivos en ZSP

ZSP/DPMT

Fauna

Vegetación Matorral, Herbáceas, Especies crasas

Recursos

Resíduos Basuras

Tipo de DPMT: Playa, Acantilado

Equipamientos en DPMT:

Ocupación del DPMT



Frente hacia el DPMT



Vista de la ZSP



Derecha hacia el DPMT

ZONIFICACIÓN PARA LA GESTIÓN DE LA ZSP DE ANDALUCÍA

FICHA DE PERFIL

Torrox_08

Playa de Wilches


Málaga

TORROX

Escenario 8

Áreas Rurales con Usos Agropecuarios Intensivos

DPMT Sensible



Extensión de la ZSP (m):	100	Perspectiva desde el DPMT a la ZSP:	Frontal
Clasificación suelo ZSP:	No urbanizable	Figura Protección:	Sin Figura de Protección
Zona Servidumbre Tránsit	Practicable	Accesibilidad:	Antrópico
Deslinde:	Torrox (tramo 4)	Hito:	M-97

Edificaciones en ZI

Infraestructuras en Z

Edificaciones en ZSP

Infraestructuras en ZSP Viario

Cerramientos en ZSP

Cultivos en ZSP

Equipamientos deportivos en ZSP

	ZSP	DPMT	
Fauna	<input type="checkbox"/>	<input type="checkbox"/>	
Vegetación	<input checked="" type="checkbox"/>	<input checked="" type="checkbox"/>	Árboles, Herbáceas, Vegetación ornamental y de jardín, Especies crasas
Recursos	<input type="checkbox"/>	<input type="checkbox"/>	
Resíduos	<input checked="" type="checkbox"/>	<input type="checkbox"/>	Basuras

Tipo de DPMT: Playa

Equipamientos en DPMT: Duchas, Papeleras, Carteles informativos, Aseos-Vestuarios, Accesos, Chiringuitos, Hamacas y som

Ocupación del DPMT Equipamientos



Frente_desde_la_orilla_a_la_ZSP



Izquierda_desde_la_orilla_a_la_ZSP



Vista_de_la_ZST

ZONIFICACIÓN PARA LA GESTIÓN DE LA ZSP DE ANDALUCÍA

FICHA DE PERFIL

Torrox_09

Desembocadura del río Torrox


Málaga

TORROX

Escenario 8

Áreas Rurales con Usos Agropecuarios Intensivos

DPMT Sensible



Extensión de la ZSP (m):	100	Perspectiva desde el DPMT a la ZSP:	Profunda
Clasificación suelo ZSP:	No urbanizable	Figura Protección:	Sin Figura de Protección
Zona Servidumbre Tránsit	Practicable	Accesibilidad:	Natural
Deslinde:	DES01/07/29/0006	Hito:	M-2

Edificaciones en ZI

Infraestructuras en Z Viario

Edificaciones en ZSP

Infraestructuras en ZSP Viario

Cerramientos en ZSP

Cultivos en ZSP

Equipamientos deportivos en ZSP Pista deportiva

ZSP/DPMT

Fauna

Vegetación Vegetación de ribera, Vegetación ornamental y de jardín

Recursos

Resíduos

Tipo de DPMT: Ribera fluvial

Equipamientos en DPMT:

Ocupación del DPMT



Frente_hacia_ZI



Izq_hacia_DPMT



Perspectiva_tramo

ZONIFICACIÓN PARA LA GESTIÓN DE LA ZSP DE ANDALUCÍA

FICHA DE PERFIL

Torrox_10

Desembocadura Río Torrox

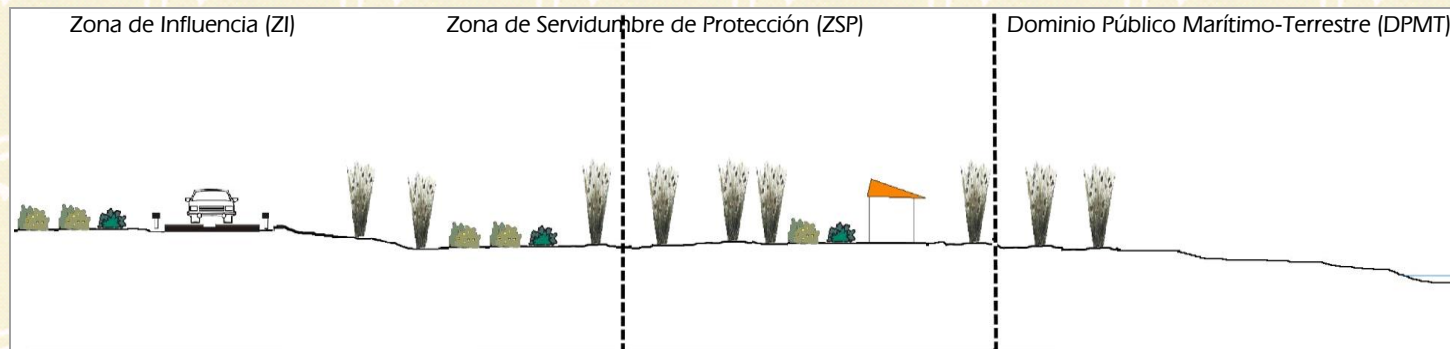
Málaga

TORROX

Escenario 1

Áreas Naturales de Elevada Calidad Ambiental

DPMT Muy Sensible



Extensión de la ZSP (m):	100	Perspectiva desde el DPMT a la ZSP:	Profunda
Clasificación suelo ZSP:	Pendiente de CON	Figura Protección:	Sin Figura de Protección
Zona Servidumbre Tránsito	Impracticable	Accesibilidad:	Antrópico
Deslinde:	DES01/07/29/0006	Hito:	Entre M-1 y M-2

Edificaciones en ZI Otros (Caseta)

Infraestructuras en Z Viario

Edificaciones en ZSP Otros ()

Infraestructuras en ZSP Otros (Escollera de protección)

Cerramientos en ZSP

Cultivos en ZSP

Equipamientos deportivos en ZSP

Fauna

Vegetación Vegetación de ribera

Recursos

Resíduos

Tipo de DPMT: Ribera fluvial

Equipamientos en DPMT:

Ocupación del DPMT



Frente hacia ZI



Frente hacia el DPMT



Perspectiva de la ZSP

Vélez-Málaga

[Volver al índice](#)

ZONIFICACIÓN PARA LA GESTIÓN DE LA ZSP DE ANDALUCÍA

FICHA DE PERFIL

Velez_Malaga_01

Hacienda Conde

Málaga

VÉLEZ-MÁLAGA

Escenario 12

Áreas Urbanas con Frentes Residenciales Ordenados

DPMT Sensible



Extensión de la ZSP (m):	100	Perspectiva desde el DPMT a la ZSP:	Media
Clasificación suelo ZSP:	Urbano no consoli	FiguraProteccion:	Sin Figura de Protección
Zona Servidumbre Tránsit	Practicable	Accesibilidad:	Antrópico
Deslinde:	DES01/06/29/0004	Hito:	M-22

Edificaciones en ZI Uso Residencial

Infraestructuras en Z Tendido eléctrico

Edificaciones en ZSP Uso Residencial, Uso hotelero, Uso hostelero

Infraestructuras en ZSP Viario, Tendido eléctrico

Cerramientos en ZSP Entre parcela

Cultivos en ZSP

Equipamientos deportivos en ZSP

ZSP/DPMT

Fauna

Vegetación Matorral, Herbáceas, Vegetación de ribera, Vegetación ornamental y de jardín

Recursos Recurso cultural

Resíduos

Tipo de DPMT: Playa

Equipamientos en DPMT:

Ocupación del DPMT Escollera



Frente_hacia_en_DPMT



Vegetacion_del_DPMT



Vista_de_la_ZST

ZONIFICACIÓN PARA LA GESTIÓN DE LA ZSP DE ANDALUCÍA

FICHA DE PERFIL

Velez_Malaga_02

Benjarafe

Málaga

VÉLEZ-MÁLAGA

Escenario 11

Áreas Urbanas con Frentes Residenciales Ordenados

DPMT Muy Sensible



Extensión de la ZSP (m):	20	Perspectiva desde el DPMT a la ZSP:	Profunda
Clasificación suelo ZSP:	Urbano	Figura Protección:	Sin Figura de Protección
Zona Servidumbre Tránsit	Practicable	Accesibilidad:	Antrópico
Deslinde:	DES01/06/29/0004	Hito:	M-51

Edificaciones en ZI Uso Residencial, Uso hotelero, Uso hostelero, Obras

Infraestructuras en Z Estacionamiento, Viario

Edificaciones en ZSP

Infraestructuras en ZSP Estacionamiento, Viario, Tendido eléctrico

Cerramientos en ZSP

Cultivos en ZSP

Equipamientos deportivos en ZSP

ZSP/DPMT
Fauna

Vegetación Árboles, Matorral

Recursos Recurso natural, Recurso cultural

Resíduos

Tipo de DPMT: Playa

Equipamientos en DPMT: Duchas, Papeleras, Carteles informativos, Aseos-Vestuarios, Cruz Roja, Accesos, Chiringuitos, Pasar

Ocupación del DPMT Equipamientos. Paseo marítimo



Perspectiva de la ZSP



Vista de la ZST



Frente desde Orilla hacia DPMT

ZONIFICACIÓN PARA LA GESTIÓN DE LA ZSP DE ANDALUCÍA

FICHA DE PERFIL

Velez_Malaga_03

Urbanización Valle Niza

Málaga

VÉLEZ-MÁLAGA

Escenario 11

Áreas Urbanas con Frentes Residenciales Ordenados

DPMT Muy Sensible



Extensión de la ZSP (m):	20	Perspectiva desde el DPMT a la ZSP:	Media
Clasificación suelo ZSP:	Urbano no consoli	Figura Protección:	Sin Figura de Protección
Zona Servidumbre Tránsit	Ocupada	Accesibilidad:	Antrópico
Deslinde:	DES01/06/29/0007	Hito:	M-3

Edificaciones en ZI Uso Residencial

Infraestructuras en Z Viario

Edificaciones en ZSP Uso Residencial

Infraestructuras en ZSP Estacionamiento, Viario

Cerramientos en ZSP Entre edificación

Cultivos en ZSP

Equipamientos deportivos en ZSP

ZSP/DPMT
Fauna

Vegetación Árboles, Herbáceas, Especies crasas

Recursos Recurso natural

Resíduos Basuras, Escombros

Tipo de DPMT: Playa

Equipamientos en DPMT: Duchas

Ocupación del DPMT Equipamientos



Frente hacia el DPMT



Derecha hacia el DPMT



Frente desde Orilla hacia DPMT

ZONIFICACIÓN PARA LA GESTIÓN DE LA ZSP DE ANDALUCÍA

FICHA DE PERFIL

Velez_Malaga_04

Playa Valle Niza


Málaga

VÉLEZ-MÁLAGA

Escenario 7

Áreas Rurales con Usos Agropecuarios Intensivos

DPMT Muy Sensible



Extensión de la ZSP (m):	100	Perspectiva desde el DPMT a la ZSP:	Frontal
Clasificación suelo ZSP:	Urbanizable	Figura Protección:	Sin Figura de Protección
Zona Servidumbre Tránsit	Impracticable	Accesibilidad:	Antrópico
Deslinde:	DES01/06/29/0007	Hito:	M-5

Edificaciones en ZI Uso agropecuario

Infraestructuras en Z Tendido eléctrico, Otros (Vía pecuaria)

Edificaciones en ZSP

Infraestructuras en ZSP Viario

Cerramientos en ZSP Entre parcela

Cultivos en ZSP Hortícolas

Equipamientos deportivos en ZSP

ZSP/DPMT
Fauna

Vegetación Vegetación de ribera, Vegetación de dunas, Especies crasas

Recursos Recurso natural

Resíduos Basuras, Escombros

Tipo de DPMT: Playa

Equipamientos en DPMT:

Ocupación del DPMT



Frente hacia ZI



Frente hacia el DPMT



Frente desde Orilla a ZSP

ZONIFICACIÓN PARA LA GESTIÓN DE LA ZSP DE ANDALUCÍA

FICHA DE PERFIL

Velez_Malaga_05

Camping Valle de Niza

Málaga

VÉLEZ-MÁLAGA

Escenario 10

Áreas Rururbanas

DPMT Sensible



Extensión de la ZSP (m):	100	Perspectiva desde el DPMT a la ZSP:	Media
Clasificación suelo ZSP:	Urbanizable	Figura Protección:	Parque Natural
Zona Servidumbre Tránsit	Practicable	Accesibilidad:	Antrópico
Deslinde:	DES01/06/29/0007	Hito:	M-19

Edificaciones en ZI Uso agropecuario

Infraestructuras en Z

Edificaciones en ZSP Uso Residencial

Infraestructuras en ZSP Estacionamiento, Viario

Cerramientos en ZSP Entre parcela

Cultivos en ZSP

Equipamientos deportivos en ZSP

	ZSP	DPMT	
Fauna	<input type="checkbox"/>	<input type="checkbox"/>	
Vegetación	<input checked="" type="checkbox"/>	<input checked="" type="checkbox"/>	Árboles, Vegetación de ribera
Recursos	<input type="checkbox"/>	<input type="checkbox"/>	
Resíduos	<input checked="" type="checkbox"/>	<input checked="" type="checkbox"/>	Basuras

Tipo de DPMT: Playa

Equipamientos en DPMT: Carteles informativos

Ocupación del DPMT Equipamientos



Frente hacia el DPMT



Vista de la ZST



Derecha hacia el DPMT

ZONIFICACIÓN PARA LA GESTIÓN DE LA ZSP DE ANDALUCÍA

FICHA DE PERFIL

Velez_Malaga_06

Torre del Jaral

Málaga

VÉLEZ-MÁLAGA

Escenario 6

Áreas Rurales con Usos Agropecuarios tradicionales

DPMT Sensible



Extensión de la ZSP (m):	100	Perspectiva desde el DPMT a la ZSP:	Frontal
Clasificación suelo ZSP:	Urbanizable	Figura Protección:	Sin Figura de Protección
Zona Servidumbre Tránsit	Practicable	Accesibilidad:	Antrópico
Deslinde:	DES01/06/29/0007	Hito:	M-36

Edificaciones en ZI

Infraestructuras en Z

Edificaciones en ZSP

Infraestructuras en ZSP Viario, Otros (Torre árabe)

Cerramientos en ZSP

Cultivos en ZSP

Equipamientos deportivos en ZSP

ZSP/DPMT

Fauna

Vegetación Herbáceas, Vegetación de ribera, Monte mediterráneo

Recursos Recurso cultural

Resíduos Basuras, Escombros

Tipo de DPMT: Playa, Sierra litoral

Equipamientos en DPMT:

Ocupación del DPMT



Frente hacia ZI



Frente hacia el DPMT



Derecha hacia el DPMT

ZONIFICACIÓN PARA LA GESTIÓN DE LA ZSP DE ANDALUCÍA

FICHA DE PERFIL

Velez_Malaga_07

En los alrededores del camping

Málaga

VÉLEZ-MÁLAGA

Escenario 9

Áreas Rururbanas

DPMT Muy Sensible



Extensión de la ZSP (m):	100	Perspectiva desde el DPMT a la ZSP:	Media
Clasificación suelo ZSP:	No urbanizable	Figura Protección:	Sin Figura de Protección
Zona Servidumbre Tránsit	Ocupada	Accesibilidad:	Antrópico
Deslinde:	DES01/06/29/0007	Hito:	M-61

Edificaciones en ZI Uso Residencial, Uso agropecuario

Infraestructuras en Z Viario, Tendido eléctrico

Edificaciones en ZSP

Infraestructuras en ZSP

Cerramientos en ZSP Entre parcela

Cultivos en ZSP Hortícolas

Equipamientos deportivos en ZSP

ZSP/DPMT
Fauna

Vegetación Herbáceas, Vegetación de ribera, Vegetación de dunas

Recursos Recurso natural

Resíduos Basuras, Escombros

Tipo de DPMT: Playa

Equipamientos en DPMT:

Ocupación del DPMT



Frente hacia ZI



Vista de la ZSP



Frente desde Orilla hacia DPMT

ZONIFICACIÓN PARA LA GESTIÓN DE LA ZSP DE ANDALUCÍA

FICHA DE PERFIL

Velez_Malaga_08

Playa de Almayate I

Málaga

VÉLEZ-MÁLAGA

Escenario 9

Áreas Rururbanas

DPMT Muy Sensible



Extensión de la ZSP (m):	100	Perspectiva desde el DPMT a la ZSP:	Media
Clasificación suelo ZSP:	Urbanizable	Figura Protección:	Sin Figura de Protección
Zona Servidumbre Tránsit	Ocupada	Accesibilidad:	Antrópico
Deslinde:	DES01/06/29/0007	Hito:	M-71

Edificaciones en ZI

Infraestructuras en Z Viario

Edificaciones en ZSP Uso Residencial

Infraestructuras en ZSP Viario

Cerramientos en ZSP Entre parcela

Cultivos en ZSP Hortícolas

Equipamientos deportivos en ZSP

ZSP/DPMT

Fauna Aves terrestres

Vegetación Árboles, Herbáceas, Vegetación de ribera, Especies crasas

Recursos Recurso natural

Resíduos Basuras, Escombros

Tipo de DPMT: Playa

Equipamientos en DPMT: Duchas, Aseos-Vestuarios, Chiringuitos, Parque de juegos

Ocupación del DPMT Equipamientos



Frente_desde_la_orilla_a_la_ZSP



Perspectiva_de_la_ZSP



Perspectiva_de_la_ZSP_b

ZONIFICACIÓN PARA LA GESTIÓN DE LA ZSP DE ANDALUCÍA

FICHA DE PERFIL

Velez_Malaga_09

Barriada el Hornillo

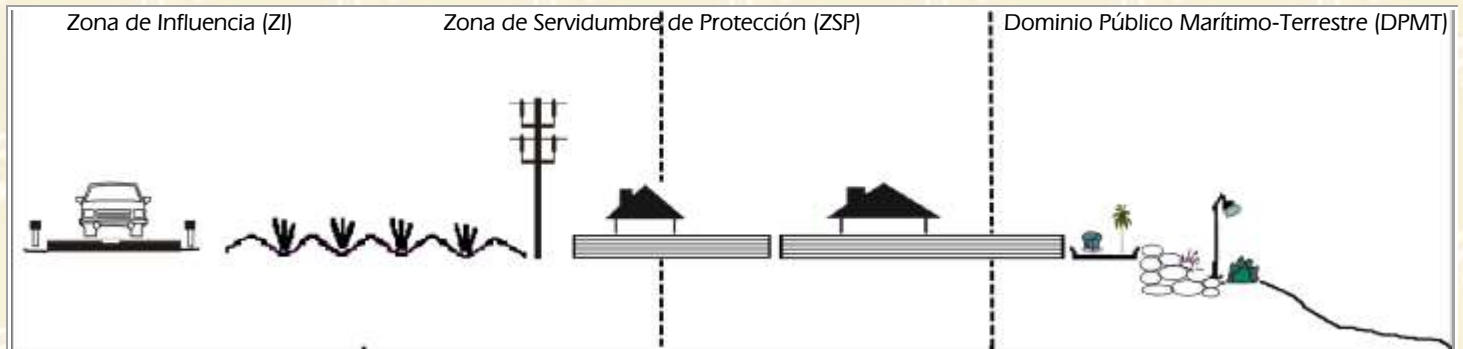
Málaga

VÉLEZ-MÁLAGA

Escenario 10

Áreas Rururbanas

DPMT Sensible



Extensión de la ZSP (m):	20	Perspectiva desde el DPMT a la ZSP:	Frontal
Clasificación suelo ZSP:	Urbanizable	Figura Protección:	Sin Figura de Protección
Zona Servidumbre Tránsit	Ocupada	Accesibilidad:	Antrópico
Deslinde:	DES01/06/29/0007	Hito:	M-75

Edificaciones en ZI Uso Residencial, Uso agropecuario

Infraestructuras en Z Viario, Tendido eléctrico, Otros (Antena de repetición de telefonía móvil)

Edificaciones en ZSP Uso Residencial

Infraestructuras en ZSP Viario

Cerramientos en ZSP Entre parcela

Cultivos en ZSP

Equipamientos deportivos en ZSP

ZSP/DPMT
Fauna

Vegetación Árboles, Herbáceas, Vegetación ornamental y de jardín, Especies crasas

Recursos Recurso natural

Resíduos

Tipo de DPMT: Playa

Equipamientos en DPMT: Duchas

Ocupación del DPMT Equipamientos. Viviendas e infraestructura viaria, protegida mediante un espigón.



Frente hacia ZI



Frente hacia el DPMT



Derecha hacia el DPMT

ZONIFICACIÓN PARA LA GESTIÓN DE LA ZSP DE ANDALUCÍA

FICHA DE PERFIL

Velez_Malaga_10

Chiringuito Playa de Vargas

Málaga

VÉLEZ-MÁLAGA

Escenario 9

Áreas Rururbanas

DPMT Muy Sensible



Extensión de la ZSP (m):	100	Perspectiva desde el DPMT a la ZSP:	Frontal
Clasificación suelo ZSP:	Urbanizable	Figura Protección:	Sin Figura de Protección
Zona Servidumbre Tránsit	Ocupada	Accesibilidad:	Antrópico
Deslinde:	DES01/06/29/0007	Hito:	M-84

Edificaciones en ZI Uso Residencial, Uso agropecuario

Infraestructuras en Z Viario, Otros (Circuito de Cars)

Edificaciones en ZSP Uso hostelero

Infraestructuras en ZSP Estacionamiento, Viario

Cerramientos en ZSP Entre parcela

Cultivos en ZSP Hortícolas

Equipamientos deportivos en ZSP

ZSP/DPMT
Fauna

Vegetación Árboles, Vegetación de ribera

Recursos Recurso natural

Resíduos Basuras, Escombros

Tipo de DPMT: Playa

Equipamientos en DPMT:

Ocupación del DPMT Chiringuito y zonas de aparcamiento.



Frente_desde_la_orilla_al_DPMT



Perspectiva_de_la_ZSP



Vista_del_DPMT

ZONIFICACIÓN PARA LA GESTIÓN DE LA ZSP DE ANDALUCÍA

FICHA DE PERFIL

Velez_Malaga_11

Playa de Almayate II

Málaga

VÉLEZ-MÁLAGA

Escenario 9

Áreas Rururbanas

DPMT Muy Sensible



Extensión de la ZSP (m):	100	Perspectiva desde el DPMT a la ZSP:	Media
Clasificación suelo ZSP:	Urbanizable	Figura Protección:	Sin Figura de Protección
Zona Servidumbre Tránsit	Impracticable	Accesibilidad:	Antrópico
Deslinde:	DES01/06/29/0007	Hito:	M-94

Edificaciones en ZI Uso agropecuario, Invernaderos

Infraestructuras en Z Viario

Edificaciones en ZSP Otros (Camping)

Infraestructuras en ZSP

Cerramientos en ZSP

Cultivos en ZSP Otros (Cultivo de palmera)

Equipamientos deportivos en ZSP

ZSP/DPMT
Fauna

Vegetación Árboles, Herbáceas, Vegetación de ribera

Recursos Recurso natural, Recurso territorial o paisajístico

Resíduos Basuras, Escombros

Tipo de DPMT: Playa, Dunas

Equipamientos en DPMT: Duchas, Papeleras, Aseos-Vestuarios, Accesos

Ocupación del DPMT Equipamientos



Frente desde Orilla a ZSP



Perspectiva de la ZSP



Vista de la ZST

ZONIFICACIÓN PARA LA GESTIÓN DE LA ZSP DE ANDALUCÍA

FICHA DE PERFIL

Velez_Malaga_12

Poblado de Mezquitillas I

Málaga

VÉLEZ-MÁLAGA

Escenario 14

Áreas Urbanas e Industriales Consolidadas

DPMT Sensible



Extensión de la ZSP (m):	20	Perspectiva desde el DPMT a la ZSP:	Frontal
Clasificación suelo ZSP:	Urbano	Figura Protección:	Sin Figura de Protección
Zona Servidumbre Tránsit	Practicable	Accesibilidad:	Antrópico
Deslinde:	DES01/06/29/0012	Hito:	M-2

Edificaciones en ZI Uso Residencial, Uso agropecuario

Infraestructuras en Z Infraestructura urbana

Edificaciones en ZSP Uso Residencial

Infraestructuras en ZSP Estacionamiento, Viario, Infraestructura urbana

Cerramientos en ZSP Entre edificacióne

Cultivos en ZSP

Equipamientos deportivos en ZSP

ZSP/DPMT

Fauna Aves terrestres

Vegetación Vegetación de ribera, Vegetación ornamental y de jardín

Recursos

Resíduos Basuras, Escombros

Tipo de DPMT: Playa

Equipamientos en DPMT:

Ocupación del DPMT Presencia de viviendas en el DPMT



Frente hacia el DPMT



Perspectiva de la ZSP



Vista de la ZST

ZONIFICACIÓN PARA LA GESTIÓN DE LA ZSP DE ANDALUCÍA

FICHA DE PERFIL

Velez_Malaga_13

Poblado de Mezquitillas II

Málaga

VÉLEZ-MÁLAGA

Escenario 12

Áreas Urbanas con Frentes Residenciales Ordenados

DPMT Sensible



Extensión de la ZSP (m):	100	Perspectiva desde el DPMT a la ZSP:	Profunda
Clasificación suelo ZSP:	No urbanizable	Figura Protección:	Sin Figura de Protección
Zona Servidumbre Tránsit	Practicable	Accesibilidad:	Antrópico
Deslinde:	DES01/06/29/0012	Hito:	M-5

Edificaciones en ZI Uso Residencial, Uso agropecuario

Infraestructuras en Z Tendido eléctrico

Edificaciones en ZSP

Infraestructuras en ZSP Otros (Carteles publicitarios)

Cerramientos en ZSP

Cultivos en ZSP

Equipamientos deportivos en ZSP

ZSP/DPMT

Fauna Aves marinas, Aves terrestres

Vegetación Árboles, Herbáceas, Especies crasas

Recursos Recurso territorial o paisajístico

Resíduos

Tipo de DPMT: Playa

Equipamientos en DPMT:

Ocupación del DPMT Existencia de un dique de protección



Frente hacia el DPMT



Perspectiva de la ZSP



Vista de la ZST

ZONIFICACIÓN PARA LA GESTIÓN DE LA ZSP DE ANDALUCÍA

FICHA DE PERFIL

Velez_Malaga_14

Urbanización Cerro y Mar

Málaga

VÉLEZ-MÁLAGA

Escenario 12

Áreas Urbanas con Frentes Residenciales Ordenados

DPMT Sensible



Extensión de la ZSP (m):	20	Perspectiva desde el DPMT a la ZSP:	Frontal
Clasificación suelo ZSP:	Urbano	Figura Protección:	Sin Figura de Protección
Zona Servidumbre Tránsit	Practicable	Accesibilidad:	Antrópico
Deslinde:	DES01/06/29/0012	Hito:	M-14

Edificaciones en ZI Uso Residencial

Infraestructuras en Z

Edificaciones en ZSP

Infraestructuras en ZSP Viario

Cerramientos en ZSP

Cultivos en ZSP

Equipamientos deportivos en ZSP

ZSP/DPMT

Fauna

Vegetación Árboles, Matorral, Herbáceas, Estrato arbustivo, Especies crasas

Recursos

Resíduos

Tipo de DPMT: Acantilado

Equipamientos en DPMT:

Ocupación del DPMT



Frente hacia ZI



Perspectiva de la ZSP



Vista de la ZST

ZONIFICACIÓN PARA LA GESTIÓN DE LA ZSP DE ANDALUCÍA

FICHA DE PERFIL

Velez_Malaga_15

Las Ballenas

Málaga

VÉLEZ-MÁLAGA

Escenario 6

Áreas Rurales con Usos Agropecuarios tradicionales

DPMT Sensible



Extensión de la ZSP (m):	100	Perspectiva desde el DPMT a la ZSP:	Media
Clasificación suelo ZSP:	No urbanizable	Figura Protección:	Sin Figura de Protección
Zona Servidumbre Tránsito	Practicable	Accesibilidad:	Antrópico
Deslinde:	DES01/06/29/0012	Hito:	M-24

Edificaciones en ZI

Infraestructuras en Z Tendido eléctrico, Otros (Cultivos)

Edificaciones en ZSP Uso Residencial

Infraestructuras en ZSP Viario

Cerramientos en ZSP

Cultivos en ZSP

Equipamientos deportivos en ZSP

ZSP/DPMT

Fauna

Vegetación Herbáceas, Especies crasas

Recursos

Resíduos

Tipo de DPMT: Playa

Equipamientos en DPMT: Otros (Valla de madera)

Ocupación del DPMT Equipamientos



Frente_desde_la_orilla_a_DPMT



Izquierda_desde_la_orilla_al_DPMT



Vista_de_la_ZST

ZONIFICACIÓN PARA LA GESTIÓN DE LA ZSP DE ANDALUCÍA

FICHA DE PERFIL

Velez_Malaga_16

Poblado de Mezquitilla

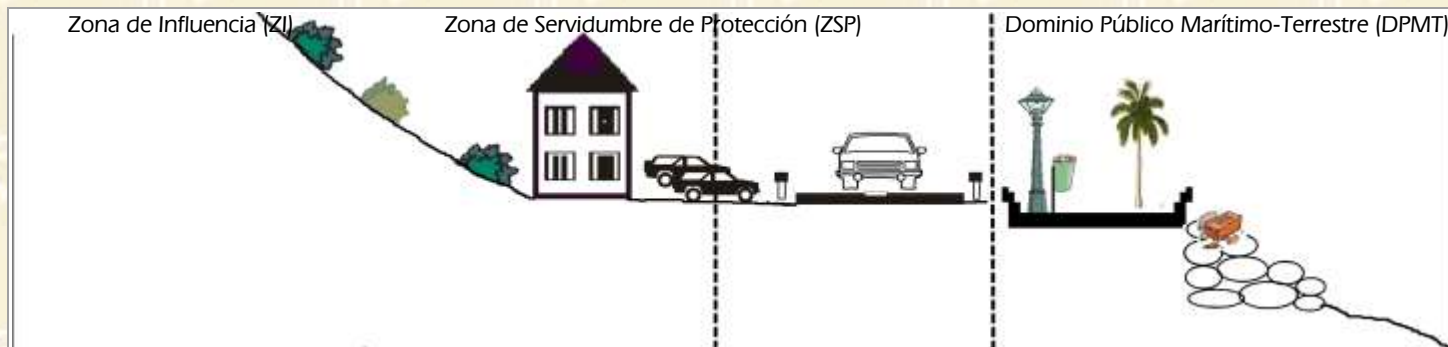
Málaga

VÉLEZ-MÁLAGA

Escenario 14

Áreas Urbanas e Industriales Consolidadas

DPMT Sensible



Extensión de la ZSP (m):	20	Perspectiva desde el DPMT a la ZSP:	Frontal
Clasificación suelo ZSP:	Urbano	Figura Protección:	Sin Figura de Protección
Zona Servidumbre Tránsit	Practicable	Accesibilidad:	Antrópico
Deslinde:	DES01/06/29/0012	Hito:	M-27

Edificaciones en ZI Uso Residencial, Uso hostelero

Infraestructuras en Z Tendido eléctrico

- Edificaciones en ZSP
- Infraestructuras en ZSP Estacionamiento, Viario
- Cerramientos en ZSP
- Cultivos en ZSP
- Equipamientos deportivos en ZSP

ZSP/DPMT
Fauna Aves terrestres

Vegetación Árboles

Recursos

Resíduos Basuras, Escombros

Tipo de DPMT: Playa

Equipamientos en DPMT: Otros (Paseo marítimo.)

Ocupación del DPMT Paseo marítimo



Frente desde Orilla a ZSP



Perspectiva de la ZSP



Vista de la ZST

ZONIFICACIÓN PARA LA GESTIÓN DE LA ZSP DE ANDALUCÍA

FICHA DE PERFIL

Velez_Malaga_17

Playa de Pijil/Lagos

Málaga

VÉLEZ-MÁLAGA

Escenario 8

Áreas Rurales con Usos Agropecuarios Intensivos

DPMT Sensible



Extensión de la ZSP (m):	100	Perspectiva desde el DPMT a la ZSP:	Frontal
Clasificación suelo ZSP:	Urbanizable progra	Figura Protección:	Sin Figura de Protección
Zona Servidumbre Tránsit	Practicable	Accesibilidad:	Antrópico
Deslinde:	DES01/06/29/0012	Hito:	M-34

Edificaciones en ZI

Infraestructuras en Z

Edificaciones en ZSP

Infraestructuras en ZSP Estacionamiento, Viario, Tendido eléctrico

Cerramientos en ZSP Entre parcela

Cultivos en ZSP Sin determinar

Equipamientos deportivos en ZSP

	ZSP	DPMT	
Fauna	<input checked="" type="checkbox"/>	<input checked="" type="checkbox"/>	Aves marinas, Aves terrestres
Vegetación	<input checked="" type="checkbox"/>	<input checked="" type="checkbox"/>	Árboles, Herbáceas, Vegetación de ribera, Especies crasas
Recursos	<input type="checkbox"/>	<input type="checkbox"/>	
Resíduos	<input checked="" type="checkbox"/>	<input type="checkbox"/>	Basuras, Escombros

Tipo de DPMT: Playa

Equipamientos en DPMT: Accesos, Otros (Punto de información)

Ocupación del DPMT Equipamientos. Viviendas



Frente hacia ZI



Vista de la ZSP



Derecha hacia el DPMT

ZONIFICACIÓN PARA LA GESTIÓN DE LA ZSP DE ANDALUCÍA

FICHA DE PERFIL

Velez_Malaga_18

Urbanización Lagomar

Málaga

VÉLEZ-MÁLAGA

Escenario 6

Áreas Rurales con Usos Agropecuarios tradicionales

DPMT Sensible



Extensión de la ZSP (m):	20	Perspectiva desde el DPMT a la ZSP:	Frontal
Clasificación suelo ZSP:	Urbanizable progra	Figura Protección:	Sin Figura de Protección
Zona Servidumbre Tránsit	Practicable	Accesibilidad:	Antrópico
Deslinde:	DES01/06/29/0012	Hito:	M-38

Edificaciones en ZI Uso Residencial

Infraestructuras en Z

Edificaciones en ZSP

Infraestructuras en ZSP Viario

Cerramientos en ZSP

Cultivos en ZSP

Equipamientos deportivos en ZSP

ZSP/DPMT

Fauna Aves marinas

Vegetación Árboles

Recursos

Resíduos Basuras

Tipo de DPMT: Playa

Equipamientos en DPMT:

Ocupación del DPMT Escollera



Frente hacia ZI



Frente hacia el DPMT



Perspectiva de la ZSP

ZONIFICACIÓN PARA LA GESTIÓN DE LA ZSP DE ANDALUCÍA

FICHA DE PERFIL

Velez_Malaga_19

El Morche I

Málaga

VÉLEZ-MÁLAGA

Escenario 8

Áreas Rurales con Usos Agropecuarios Intensivos

DPMT Sensible



Extensión de la ZSP (m):	100	Perspectiva desde el DPMT a la ZSP:	Media
Clasificación suelo ZSP:	Urbanizable progra	Figura Protección:	Sin Figura de Protección
Zona Servidumbre Tránsit	Practicable	Accesibilidad:	Antrópico
Deslinde:	DES01/06/29/0012	Hito:	M-57

Edificaciones en ZI Uso agropecuario

Infraestructuras en Z Tendido eléctrico

Edificaciones en ZSP Uso agropecuario

Infraestructuras en ZSP Viario, Otros (Cartelería publicitaria)

Cerramientos en ZSP Entre parcela

Cultivos en ZSP Sin determinar

Equipamientos deportivos en ZSP

ZSP/DPMT

Fauna Aves marinas

Vegetación Árboles, Herbáceas, Monte mediterráneo, Especies crasas

Recursos Recurso natural

Resíduos Basuras, Escombros

Tipo de DPMT: Playa

Equipamientos en DPMT:

Ocupación del DPMT Viviendas en DPMT



Frente hacia el DPMT



Derecha hacia el DPMT



Frente desde Orilla hacia DPMT

ZONIFICACIÓN PARA LA GESTIÓN DE LA ZSP DE ANDALUCÍA

FICHA DE PERFIL

Velez_Malaga_20

El Morche II


Málaga

VÉLEZ-MÁLAGA

Escenario 8

Áreas Rurales con Usos Agropecuarios Intensivos

DPMT Sensible



Extensión de la ZSP (m):	100	Perspectiva desde el DPMT a la ZSP:	Frontal
Clasificación suelo ZSP:	Urbanizable progra	Figura Protección:	Sin Figura de Protección
Zona Servidumbre Tránsit	Practicable	Accesibilidad:	Antrópico
Deslinde:	DES01/06/29/0012	Hito:	M-59

Edificaciones en ZI Uso agropecuario

Infraestructuras en Z Viario, Tendido eléctrico

Edificaciones en ZSP Uso Residencial

Infraestructuras en ZSP Viario

Cerramientos en ZSP Entre parcela

Cultivos en ZSP Sin determinar

Equipamientos deportivos en ZSP

ZSP/DPMT

Fauna Aves marinas

Vegetación Árboles, Herbáceas, Vegetación ornamental y de jardín, Especies crasas

Recursos Recurso natural

Resíduos Basuras

Tipo de DPMT: Playa

Equipamientos en DPMT:

Ocupación del DPMT Invernaderos



Frente hacia el DPMT



Frente desde Orilla a ZSP



Perspectiva de la ZSP

ZONIFICACIÓN PARA LA GESTIÓN DE LA ZSP DE ANDALUCÍA

FICHA DE PERFIL

Velez_Malaga_21

Paseo marítimo Caleta de Vélez


Málaga

VÉLEZ-MÁLAGA

Escenario 1

Áreas Naturales de Elevada Calidad Ambiental

DPMT Muy Sensible



Extensión de la ZSP (m):	9	Perspectiva desde el DPMT a la ZSP:	Profunda
Clasificación suelo ZSP:	Urbano	Figura Protección:	Sin Figura de Protección
Zona Servidumbre Tránsit	Practicable	Accesibilidad:	Antrópico
Deslinde:	DES01/06/29/0013	Hito:	

Edificaciones en ZI Uso Residencial, Uso agropecuario, Invernaderos

Infraestructuras en Z Viario

Edificaciones en ZSP Uso Residencial

Infraestructuras en ZSP Viario

Cerramientos en ZSP Entre parcela

Cultivos en ZSP

Equipamientos deportivos en ZSP

Fauna ZSP DPMT

Vegetación ZSP DPMT

Recursos ZSP DPMT

Resíduos ZSP DPMT

Tipo de DPMT: Playa

Equipamientos en DPMT: Duchas, Accesos, Pasarela, Otros (Paseo marítimo)

Ocupación del DPMT Una parte de los cerramientos de las viviendas está en DPMT



Frente hacia ZI



Frente hacia el DPMT



Perspectiva de la ZSP

ZONIFICACIÓN PARA LA GESTIÓN DE LA ZSP DE ANDALUCÍA

FICHA DE PERFIL

Velez_Malaga_22

N-340. Urb. Las Parras

Málaga

VÉLEZ-MÁLAGA

Escenario 1

Áreas Naturales de Elevada Calidad Ambiental

DPMT Muy Sensible



Extensión de la ZSP (m):	100	Perspectiva desde el DPMT a la ZSP:	Frontal
Clasificación suelo ZSP:	Pendiente de CON	Figura Protección:	Sin Figura de Protección
Zona Servidumbre Tránsit	Practicable	Accesibilidad:	Antrópico
Deslinde:	DES01/06/29/0004	Hito:	M-28

Edificaciones en ZI Uso Residencial

Infraestructuras en Z Viario

Edificaciones en ZSP Invernaderos

Infraestructuras en ZSP Estacionamiento, Viario

Cerramientos en ZSP Entre parcela

Cultivos en ZSP Subtropicales

Equipamientos deportivos en ZSP

Fauna ZSP DPMT

Vegetación ZSP DPMT

Recursos ZSP DPMT

Resíduos ZSP DPMT

Tipo de DPMT: Playa

Equipamientos en DPMT:

Ocupación del DPMT Estacionamiento temporal de vehículos



Frente hacia ZI



Perspectiva de la ZSP



Vista de la ZST