

PERFILES DE SEVILLA

ALCALÁ DEL RÍO

AZNALCÁZAR

CAMAS

CORIA DEL RÍO

DOS HERMANAS

GELVES

ISLA MAYOR

LA ALGABA

LA PUEBLA DEL RÍO

LA RINCONADA

**LAS CABEZAS DE SAN
JUAN**

LEBRIJA

SALTERAS

**SAN JUAN DE
AZNALFARACHE**

SANTIPONCE

SEVILLA

UTRERA

Alcalá del Río

[Volver al índice](#)

ZONIFICACIÓN PARA LA GESTIÓN DE LA ZSP DE ANDALUCÍA

FICHA DE PERFIL

Alcala del Rio_01

Margen derecho de la presa

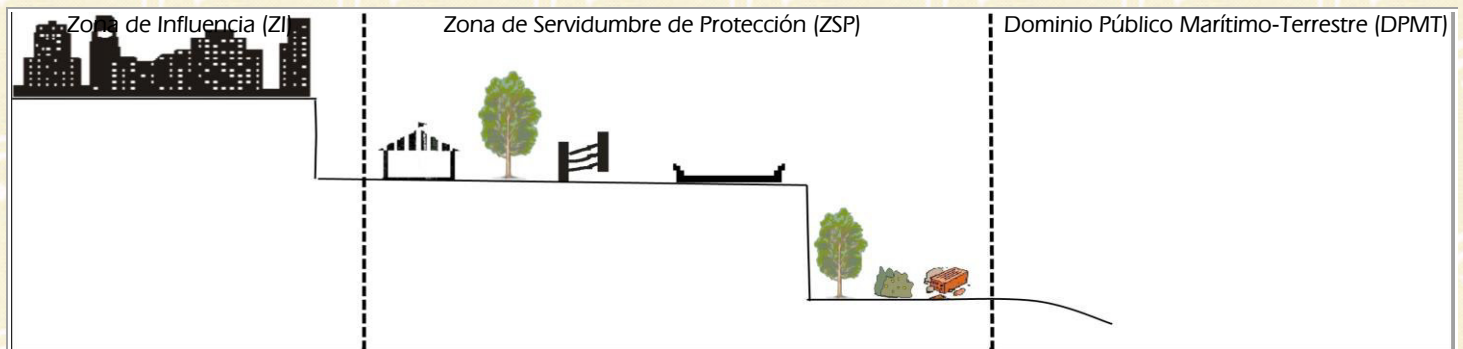
Sevilla

ALCALÁ DEL RÍO

Escenario 13

Áreas Urbanas e Industriales Consolidadas

DPMT Muy Sensible



| | | | |
|--------------------------|-------------------|-------------------------------------|--------------------------|
| Extensión de la ZSP (m): | 20 | Perspectiva desde el DPMT a la ZSP: | Frontal |
| Clasificación suelo ZSP: | Urbano consolidad | FiguraProteccion: | Sin Figura de Protección |
| Zona Servidumbre Tránsit | Impracticable | Accesibilidad: | Sin accesibilidad |
| Deslinde: | DL-42-SE | Hito: | M_1 |

Edificaciones en ZI Uso Residencial, Uso hostelero

Infraestructuras en Z Infraestructura urbana

Edificaciones en ZSP Uso hostelero

Infraestructuras en ZSP Viario

Cerramientos en ZSP Entre parcela

Cultivos en ZSP

Equipamientos deportivos en ZSP

ZSP/DPMT

Fauna Aves marinas

Vegetación Árboles

Recursos

Resíduos Basuras


Tipo de DPMT: Ribera fluvial

Equipamientos en DPMT:

Ocupación del DPMT



Frente_hacia_el_DPMT



Izquierda_hacia_la_ZI



Perspectiva_de_la_ZSP

ZONIFICACIÓN PARA LA GESTIÓN DE LA ZSP DE ANDALUCÍA

FICHA DE PERFIL

Alcala del Rio_02

Margen Izquierdo de la presa

Sevilla

ALCALÁ DEL RÍO

Escenario 11

Áreas Urbanas con Frentes Residenciales Ordenados

DPMT Muy Sensible



| | | | |
|--------------------------|-------------|-------------------------------------|--------------------------|
| Extensión de la ZSP (m): | 100 | Perspectiva desde el DPMT a la ZSP: | Frontal |
| Clasificación suelo ZSP: | Urbano | Figura Protección: | Sin Figura de Protección |
| Zona Servidumbre Tránsit | Practicable | Accesibilidad: | Antrópico |
| Deslinde: | DL-41-SE | Hito: | M_1 |

Edificaciones en ZI Uso Residencial, Uso industrial, Otros (Generadores eléctricos)

Infraestructuras en Z Viario, Tendido eléctrico, Otros (Parque periurbano), Infraestructura urbana

Edificaciones en ZSP Uso Residencial

Infraestructuras en ZSP

Cerramientos en ZSP Entre parcela

Cultivos en ZSP

Equipamientos deportivos en ZSP

ZSP/DPMT

Fauna

Vegetación Árboles, Matorral, Especies crasas

Recursos Recurso cultural

Resíduos Basuras

Tipo de DPMT: Ribera fluvial

Equipamientos en DPMT:

Ocupación del DPMT



Frente hacia ZI



Frente hacia el DPMT



Vista de la ZSP

ZONIFICACIÓN PARA LA GESTIÓN DE LA ZSP DE ANDALUCÍA

FICHA DE PERFIL

Alcala del Rio_03

Pasaje del Río

Sevilla

ALCALÁ DEL RÍO

Escenario 13

Áreas Urbanas e Industriales Consolidadas

DPMT Muy Sensible



| | | | |
|--------------------------|----------------|-------------------------------------|--------------------------|
| Extensión de la ZSP (m): | 20 | Perspectiva desde el DPMT a la ZSP: | Profunda |
| Clasificación suelo ZSP: | No urbanizable | Figura Protección: | Sin Figura de Protección |
| Zona Servidumbre Tránsit | Practicable | Accesibilidad: | Antrópico |
| Deslinde: | DL-42-SE | Hito: | M_5 |

Edificaciones en ZI Uso Residencial, Uso hostelero

Infraestructuras en Z Infraestructura urbana

Edificaciones en ZSP

Infraestructuras en ZSP Otros (Pasaje)

Cerramientos en ZSP

Cultivos en ZSP

Equipamientos deportivos en ZSP

ZSP/DPMT
Fauna

Vegetación Árboles

Recursos Recurso cultural

Resíduos Basuras, Vertidos

Tipo de DPMT: Ribera fluvial

Equipamientos en DPMT:

Ocupación del DPMT



Frente hacia ZI



Frente hacia el DPMT



Derecha hacia el DPMT

ZONIFICACIÓN PARA LA GESTIÓN DE LA ZSP DE ANDALUCÍA

FICHA DE PERFIL

Alcala del Rio_04

Bajo el ferial

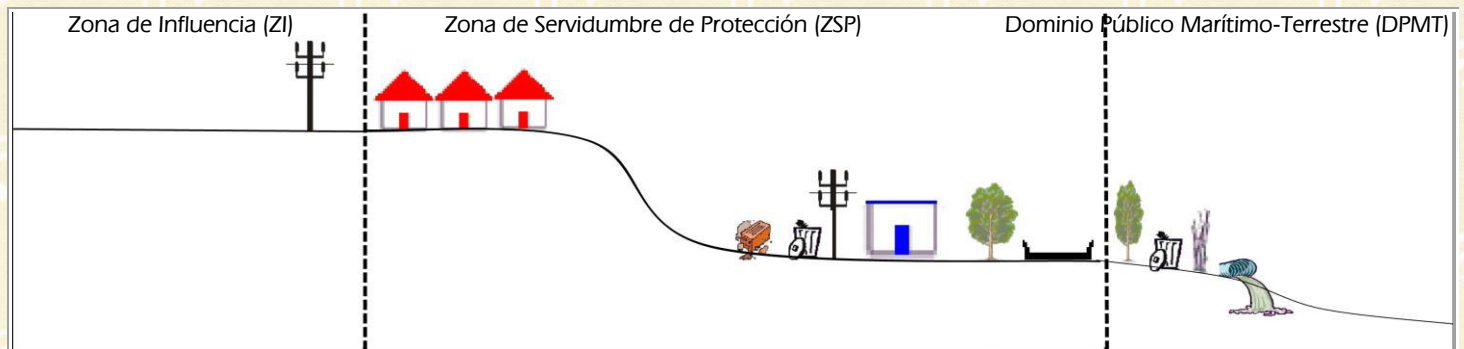
Sevilla

ALCALÁ DEL RÍO

Escenario 10

Áreas Rururbanas

DPMT Sensible



| | | | |
|--------------------------|----------------|-------------------------------------|--------------------------|
| Extensión de la ZSP (m): | 100 | Perspectiva desde el DPMT a la ZSP: | Media |
| Clasificación suelo ZSP: | No urbanizable | Figura Protección: | Sin Figura de Protección |
| Zona Servidumbre Tránsit | Practicable | Accesibilidad: | Natural |
| Deslinde: | DL-42-SE | Hito: | M_13 |

Edificaciones en ZI Otros ()

Infraestructuras en Z Tendido eléctrico, Otros (Recinto ferial)

Edificaciones en ZSP Otros (EBAR Alcalá)

Infraestructuras en ZSP Viario

Cerramientos en ZSP

Cultivos en ZSP

Equipamientos deportivos en ZSP

ZSP/DPMT
Fauna

Vegetación Árboles, Vegetación de ribera, Vegetación ornamental y de jardín

Recursos Recurso cultural

Resíduos Basuras, Escombros, Vertidos

Tipo de DPMT: Ribera fluvial

Equipamientos en DPMT:

Ocupación del DPMT



Frente hacia ZI



Frente hacia el DPMT



Frente desde Orilla a ZSP

ZONIFICACIÓN PARA LA GESTIÓN DE LA ZSP DE ANDALUCÍA

FICHA DE PERFIL

Alcala del Rio_05

Junto al puente La Rinconada- Alcalá del Río

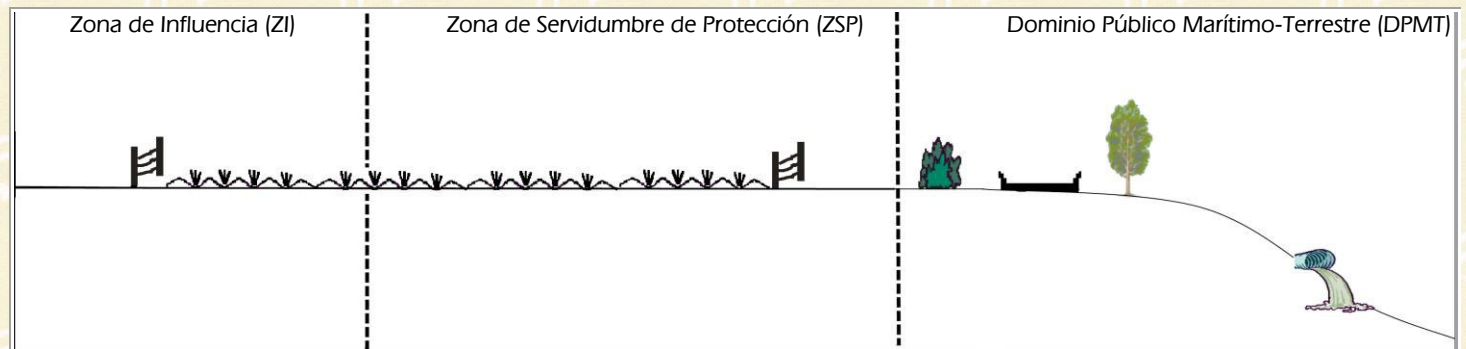
Sevilla

ALCALÁ DEL RÍO

Escenario 10

Áreas Rururbanas

DPMT Sensible



| | | | |
|--------------------------|----------------|-------------------------------------|--------------------------|
| Extensión de la ZSP (m): | 100 | Perspectiva desde el DPMT a la ZSP: | Profunda |
| Clasificación suelo ZSP: | No urbanizable | Figura Protección: | Sin Figura de Protección |
| Zona Servidumbre Tránsit | Practicable | Accesibilidad: | Natural |
| Deslinde: | DL-42-SE | Hito: | M_25 |

Edificaciones en ZI

Infraestructuras en Z

Edificaciones en ZSP

Infraestructuras en ZSP Viario

Cerramientos en ZSP Entre parcela

Cultivos en ZSP Cítricos

Equipamientos deportivos en ZSP

ZSP/DPMT

Fauna Aves marinas

Vegetación Herbáceas, Vegetación de ribera, Vegetación ornamental y de jardín, Especies crasas

Recursos

Resíduos Vertidos

Tipo de DPMT: Ribera fluvial

Equipamientos en DPMT:

Ocupación del DPMT



Frente hacia ZI



Frente hacia el DPMT



Frente desde Orilla a ZSP

ZONIFICACIÓN PARA LA GESTIÓN DE LA ZSP DE ANDALUCÍA

FICHA DE PERFIL

Alcala del Rio_06

Cortijo Santa Bárbara

Sevilla

ALCALÁ DEL RÍO

Escenario 5

Áreas Rurales con Usos Agropecuarios tradicionales

DPMT Muy Sensible



| | | | |
|--------------------------|----------------|-------------------------------------|--------------------------|
| Extensión de la ZSP (m): | 100 | Perspectiva desde el DPMT a la ZSP: | Frontal |
| Clasificación suelo ZSP: | No urbanizable | Figura Protección: | Sin Figura de Protección |
| Zona Servidumbre Tránsit | Practicable | Accesibilidad: | Natural |
| Deslinde: | DL-42-SE | Hito: | M_45 |

Edificaciones en ZI Uso Residencial, Uso agropecuario

Infraestructuras en Z Viario

Edificaciones en ZSP Uso agropecuario

Infraestructuras en ZSP Viario, Tendido eléctrico

Cerramientos en ZSP

Cultivos en ZSP Cítricos

Equipamientos deportivos en ZSP

ZSP/DPMT

Fauna

Vegetación Árboles, Vegetación de ribera

Recursos

Resíduos Basuras

Tipo de DPMT: Ribera fluvial

Equipamientos en DPMT:

Ocupación del DPMT



Dcha hacia ZI



Frente hacia ZI



Perspectiva DPMT

ZONIFICACIÓN PARA LA GESTIÓN DE LA ZSP DE ANDALUCÍA

FICHA DE PERFIL

Alcala del Rio_07

Finca Santa Bárbara. Junto a arroyo Herrero


Sevilla

ALCALÁ DEL RÍO

Escenario 5

Áreas Rurales con Usos Agropecuarios tradicionales

DPMT Muy Sensible



| | | | |
|--------------------------|----------------|-------------------------------------|--------------------------|
| Extensión de la ZSP (m): | 100 | Perspectiva desde el DPMT a la ZSP: | Frontal |
| Clasificación suelo ZSP: | No urbanizable | Figura Protección: | Sin Figura de Protección |
| Zona Servidumbre Tránsit | Practicable | Accesibilidad: | Natural |
| Deslinde: | DL-42-SE | Hito: | Entre M_49 y M50 |

Edificaciones en ZI

Infraestructuras en Z

Edificaciones en ZSP

Infraestructuras en ZSP Viario

Cerramientos en ZSP Entre parcela

Cultivos en ZSP Cítricos

Equipamientos deportivos en ZSP

ZSP/DPMT

Fauna Aves marinas

Vegetación Árboles, Herbáceas

Recursos

Resíduos Basuras, Resíduos plásticos

Tipo de DPMT: Ribera fluvial

Equipamientos en DPMT:

Ocupación del DPMT



Frente hacia ZI



Frente hacia el DPMT



Derecha hacia el DPMT

ZONIFICACIÓN PARA LA GESTIÓN DE LA ZSP DE ANDALUCÍA

FICHA DE PERFIL

Alcala del Rio_08

Finca La Vega

Sevilla

ALCALÁ DEL RÍO

Escenario 5

Áreas Rurales con Usos Agropecuarios tradicionales

DPMT Muy Sensible



| | | | |
|--------------------------|----------------|-------------------------------------|--------------------------|
| Extensión de la ZSP (m): | 100 | Perspectiva desde el DPMT a la ZSP: | Frontal |
| Clasificación suelo ZSP: | No urbanizable | Figura Protección: | Sin Figura de Protección |
| Zona Servidumbre Tránsit | Practicable | Accesibilidad: | Natural |
| Deslinde: | DL-42-SE | Hito: | M_60 |

Edificaciones en ZI Uso Residencial

Infraestructuras en Z Viario

Edificaciones en ZSP Uso Residencial, Otros (Caballeriza)

Infraestructuras en ZSP

Cerramientos en ZSP Entre edificacione

Cultivos en ZSP Cítricos, Frutales

Equipamientos deportivos en ZSP

ZSP/DPMT

Fauna Ganado, Animales domésticos

Vegetación Árboles, Matorral, Herbáceas

Recursos

Resíduos Basuras

Tipo de DPMT: Ribera fluvial

Equipamientos en DPMT:

Ocupación del DPMT



Frente hacia ZI



Frente hacia el DPMT



Derecha hacia el DPMT

ZONIFICACIÓN PARA LA GESTIÓN DE LA ZSP DE ANDALUCÍA

FICHA DE PERFIL

Alcala del Rio_09

Junto a Hormigones y Morteros LAFarge

Sevilla

ALCALÁ DEL RÍO

Escenario 9

Áreas Rururbanas

DPMT Muy Sensible



| | | | |
|--------------------------|----------------|-------------------------------------|--------------------------|
| Extensión de la ZSP (m): | 100 | Perspectiva desde el DPMT a la ZSP: | Frontal |
| Clasificación suelo ZSP: | No urbanizable | Figura Protección: | Sin Figura de Protección |
| Zona Servidumbre Tránsit | Ocupada | Accesibilidad: | Natural |
| Deslinde: | DL-41-SE | Hito: | Entre M_7 y M_8 |

Edificaciones en ZI

Infraestructuras en Z Tendido eléctrico

Edificaciones en ZSP Uso Residencial, Uso industrial

Infraestructuras en ZSP Viario

Cerramientos en ZSP

Cultivos en ZSP Cítricos

Equipamientos deportivos en ZSP

ZSP/DPMT

Fauna

Vegetación Árboles, Matorral, Vegetación de ribera

Recursos

Resíduos Basuras, Escombros

Tipo de DPMT: Ribera fluvial

Equipamientos en DPMT:

Ocupación del DPMT



Frente hacia ZI



Frente hacia el DPMT



Frente desde Orilla a ZSP

Aznalcázar

[Volver al índice](#)

ZONIFICACIÓN PARA LA GESTIÓN DE LA ZSP DE ANDALUCÍA

FICHA DE PERFIL

Aznalcazar_03

Esquina con El Matochal

Sevilla

AZNALCÁZAR

Escenario 1

Áreas Naturales de Elevada Calidad Ambiental

DPMT Muy Sensible



| | | | |
|--------------------------|----------------|-------------------------------------|-----------------|
| Extensión de la ZSP (m): | 100 | Perspectiva desde el DPMT a la ZSP: | Profunda |
| Clasificación suelo ZSP: | No urbanizable | Figura Protección: | Espacio Natural |
| Zona Servidumbre Tránsit | Impracticable | Accesibilidad: | Natural |
| Deslinde: | DL-40-SE | Hito: | M_17 |

Edificaciones en ZI

Infraestructuras en Z

Edificaciones en ZSP

Infraestructuras en ZSP Viario

Cerramientos en ZSP Entre parcela

Cultivos en ZSP

Equipamientos deportivos en ZSP

| | ZSP | DPMT | |
|------------|-------------------------------------|-------------------------------------|-----------------------|
| Fauna | <input type="checkbox"/> | <input type="checkbox"/> | |
| Vegetación | <input checked="" type="checkbox"/> | <input checked="" type="checkbox"/> | Vegetación de marisma |
| Recursos | <input type="checkbox"/> | <input type="checkbox"/> | |
| Resíduos | <input type="checkbox"/> | <input type="checkbox"/> | |

Tipo de DPMT: Marismas

Equipamientos en DPMT: Otros (Cerramiento)

Ocupación del DPMT Cerramiento



Frente hacia ZI



Frente hacia el DPMT



Perspectiva de la ZSP

ZONIFICACIÓN PARA LA GESTIÓN DE LA ZSP DE ANDALUCÍA

FICHA DE PERFIL

Aznalcazar_04

Canal de Aguas Mínimas (Dentro del Espacio Natural de Doñana)


Sevilla

AZNALCÁZAR

Escenario 1

Áreas Naturales de Elevada Calidad Ambiental

DPMT Muy Sensible



| | | | |
|--------------------------|--------------------|-------------------------------------|---------------------|
| Extensión de la ZSP (m): | 100 | Perspectiva desde el DPMT a la ZSP: | Profunda |
| Clasificación suelo ZSP: | No urbanizable | Figura Protección: | Espacio Natural |
| Zona Servidumbre Tránsit | Practicable | Accesibilidad: | Natural |
| Deslinde: | DL-40-SE (Anulado) | Hito: | Entre M_100 y M_101 |

Edificaciones en ZI

Infraestructuras en Z

Edificaciones en ZSP

Infraestructuras en ZSP Viario

Cerramientos en ZSP Entre parcela

Cultivos en ZSP

Equipamientos deportivos en ZSP

ZSP/DPMT

Fauna

Vegetación Vegetación de marisma

Recursos

Resíduos

Tipo de DPMT: Marismas

Equipamientos en DPMT:

Ocupación del DPMT



Frente hacia ZI



Frente hacia el DPMT



Derecha hacia el DPMT

ZONIFICACIÓN PARA LA GESTIÓN DE LA ZSP DE ANDALUCÍA

FICHA DE PERFIL

Aznalcazar_05

Canal de Aguas Mínimas

Sevilla

AZNALCÁZAR

Escenario 1

Áreas Naturales de Elevada Calidad Ambiental

DPMT Muy Sensible



| | | | |
|--------------------------|--------------------|-------------------------------------|-------------------|
| Extensión de la ZSP (m): | 100 | Perspectiva desde el DPMT a la ZSP: | Profunda |
| Clasificación suelo ZSP: | No urbanizable | Figura Protección: | Espacio Natural |
| Zona Servidumbre Tránsit | Practicable | Accesibilidad: | Sin accesibilidad |
| Deslinde: | DL-40-SE (Anulado) | Hito: | MI_98 |

Edificaciones en ZI

Infraestructuras en Z

Edificaciones en ZSP

Infraestructuras en ZSP Viario, Otros (Canal)

Cerramientos en ZSP Entre parcela

Cultivos en ZSP

Equipamientos deportivos en ZSP

ZSP/DPMT

Fauna

Vegetación Vegetación de marisma

Recursos

Resíduos

Tipo de DPMT: Marismas

Equipamientos en DPMT:

Ocupación del DPMT



Frente hacia ZI



Frente hacia el DPMT



Derecha hacia el DPMT

Camas

[Volver al índice](#)

Camas_01

Junto a aliviadero de la estación de bombeo El Muro

Sevilla

CAMAS

Escenario 5

Áreas Rurales con Usos Agropecuarios tradicionales

DPMT Muy Sensible



| | | | |
|--------------------------|----------------|-------------------------------------|--------------------------|
| Extensión de la ZSP (m): | 100 | Perspectiva desde el DPMT a la ZSP: | Media |
| Clasificación suelo ZSP: | No urbanizable | Figura Protección: | Sin Figura de Protección |
| Zona Servidumbre Tránsit | Practicable | Accesibilidad: | Natural |
| Deslinde: | DL-6-SE | Hito: | MD_48 |

Edificaciones en ZI

Infraestructuras en Z

Edificaciones en ZSP Uso industrial, Otros (Estación de bombeo de aguas residuales del municipio de Cama

Infraestructuras en ZSP Viario, Tendido eléctrico

Cerramientos en ZSP Entre edificacione

Cultivos en ZSP

Equipamientos deportivos en ZSP

ZSP/DPMT

Fauna Aves marinas, Equinos

Vegetación Árboles, Herbáceas, Pastizal

Recursos

Resíduos Basuras, Escombros

Tipo de DPMT: Ribera fluvial

Equipamientos en DPMT:

Ocupación del DPMT Corredor Verde del Área Metropolitana de Sevilla



Frente hacia ZI



Frente hacia el DPMT



Frente desde Orilla a ZSP

Coria del Río

[Volver al índice](#)

ZONIFICACIÓN PARA LA GESTIÓN DE LA ZSP DE ANDALUCÍA

FICHA DE PERFIL

Coria del Rio_01

Frente a Arrocerías Herba

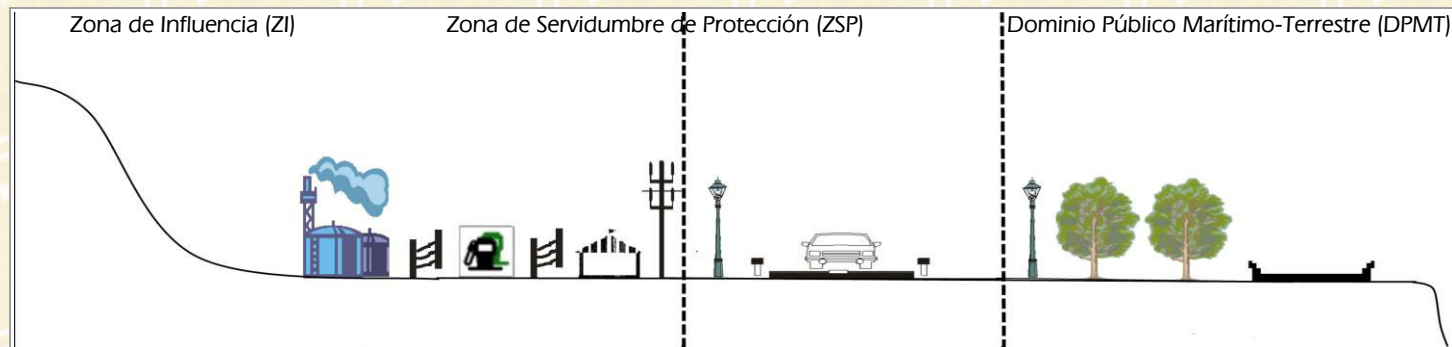
Sevilla

CORIA DEL RÍO

Escenario 14

Áreas Urbanas e Industriales Consolidadas

DPMT Sensible



| | | | |
|--------------------------|-------------|-------------------------------------|--------------------------|
| Extensión de la ZSP (m): | 20 | Perspectiva desde el DPMT a la ZSP: | Profunda |
| Clasificación suelo ZSP: | Urbano | Figura Protección: | Sin Figura de Protección |
| Zona Servidumbre Tránsit | Practicable | Accesibilidad: | Antrópico |
| Deslinde: | DL-2-SE | Hito: | E_24 |

Edificaciones en ZI Uso industrial, Obras, Otros (Gasolinera, oficina venta de pisos)

Infraestructuras en Z Tendido eléctrico, Otros (Farolas, cerramientos entre edificaciones.)

Edificaciones en ZSP

Infraestructuras en ZSP Viario, Otros (Farolas)

Cerramientos en ZSP

Cultivos en ZSP

Equipamientos deportivos en ZSP

Fauna ZSP/DPMT

Vegetación Árboles

Recursos

Resíduos

Tipo de DPMT: Ribera fluvial

Equipamientos en DPMT:

Ocupación del DPMT Paseo marítimo, arboleda y monumento



Frente hacia ZI



Frente hacia el DPMT



Derecha hacia el DPMT

ZONIFICACIÓN PARA LA GESTIÓN DE LA ZSP DE ANDALUCÍA

FICHA DE PERFIL

Coria del Rio_03

Camino de El Bajo


Sevilla

CORIA DEL RÍO

Escenario 5

Áreas Rurales con Usos Agropecuarios tradicionales

DPMT Muy Sensible



| | | | |
|--------------------------|----------------|-------------------------------------|--------------------------|
| Extensión de la ZSP (m): | 100 | Perspectiva desde el DPMT a la ZSP: | Profunda |
| Clasificación suelo ZSP: | No urbanizable | Figura Protección: | Sin Figura de Protección |
| Zona Servidumbre Tránsit | Practicable | Accesibilidad: | Antrópico |
| Deslinde: | DL-2-SE | Hito: | E_50 |

Edificaciones en ZI Uso Residencial, Otros (Polideportivo municipal)

Infraestructuras en Z Viario

Edificaciones en ZSP Uso Residencial, Otros (Escuela taurina de Coria)

Infraestructuras en ZSP Viario

Cerramientos en ZSP Entre parcela

Cultivos en ZSP Otros (Huerto)

Equipamientos deportivos en ZSP

ZSP/DPMT
Fauna

Vegetación Árboles

Recursos

Resíduos Basuras

Tipo de DPMT: Ribera fluvial

Equipamientos en DPMT:

Ocupación del DPMT



Frente hacia ZI



Frente hacia el DPMT



Derecha hacia el DPMT

ZONIFICACIÓN PARA LA GESTIÓN DE LA ZSP DE ANDALUCÍA

FICHA DE PERFIL

Coria del Rio_04

La Dehesilla

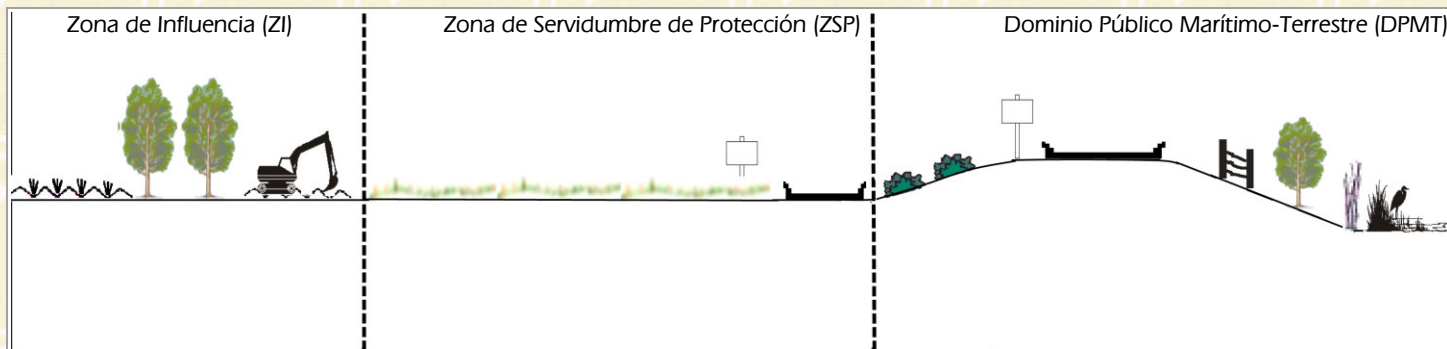
Sevilla

CORIA DEL RÍO

Escenario 6

Áreas Rurales con Usos Agropecuarios tradicionales

DPMT Sensible



| | | | |
|--------------------------|----------------|-------------------------------------|--------------------------|
| Extensión de la ZSP (m): | 100 | Perspectiva desde el DPMT a la ZSP: | Profunda |
| Clasificación suelo ZSP: | No urbanizable | Figura Protección: | Sin Figura de Protección |
| Zona Servidumbre Tránsit | Practicable | Accesibilidad: | Antrópico |
| Deslinde: | DL-5-SE | Hito: | 35I |

Edificaciones en ZI Otros (Movimientos de tierra)

Infraestructuras en Z

Edificaciones en ZSP

Infraestructuras en ZSP Viario

Cerramientos en ZSP

Cultivos en ZSP

Equipamientos deportivos en ZSP

ZSP/DPMT

Fauna Aves limnícolas

Vegetación Árboles, Vegetación de ribera, Pastizal

Recursos Recurso natural

Resíduos

Tipo de DPMT: Ribera fluvial

Equipamientos en DPMT: Otros (Caminos, cerramiento dentro del cauce)

Ocupación del DPMT Caminos, cerramiento dentro del cauce



Frente hacia ZI



Frente hacia el DPMT



Frente desde Orilla a ZSP

Coria del Rio_05

Terreno de Bastero. Junto a Urb. Tixe

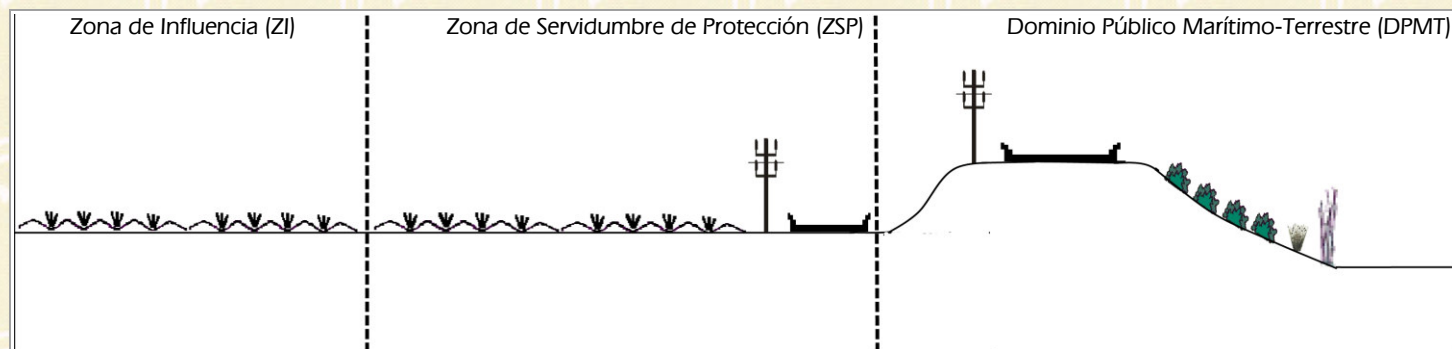
Sevilla

CORIA DEL RÍO

Escenario 6

Áreas Rurales con Usos Agropecuarios tradicionales

DPMT Sensible



| | | | |
|--------------------------|----------------|-------------------------------------|--------------------------|
| Extensión de la ZSP (m): | 100 | Perspectiva desde el DPMT a la ZSP: | Profunda |
| Clasificación suelo ZSP: | No urbanizable | Figura Protección: | Sin Figura de Protección |
| Zona Servidumbre Tránsit | Practicable | Accesibilidad: | Antrópico |
| Deslinde: | DL-5-SE | Hito: | Entre 30D y 31D |

Edificaciones en ZI Uso Residencial

Infraestructuras en Z

Edificaciones en ZSP

Infraestructuras en ZSP Viario, Tendido eléctrico

Cerramientos en ZSP

Cultivos en ZSP Sin determinar

Equipamientos deportivos en ZSP

| | ZSP | DPMT | |
|------------|--------------------------|-------------------------------------|---------------------------------|
| Fauna | <input type="checkbox"/> | <input type="checkbox"/> | |
| Vegetación | <input type="checkbox"/> | <input checked="" type="checkbox"/> | Herbáceas, Vegetación de ribera |
| Recursos | <input type="checkbox"/> | <input type="checkbox"/> | |
| Resíduos | <input type="checkbox"/> | <input type="checkbox"/> | |

Tipo de DPMT: Ribera fluvial

Equipamientos en DPMT: Otros (Tendido eléctrico, camino)

Ocupación del DPMT Tendido eléctrico, camino



Frente hacia ZI



Frente hacia el DPMT



Frente desde Orilla a ZSP

ZONIFICACIÓN PARA LA GESTIÓN DE LA ZSP DE ANDALUCÍA

FICHA DE PERFIL

Coria del Rio_06

Urb. Tixe

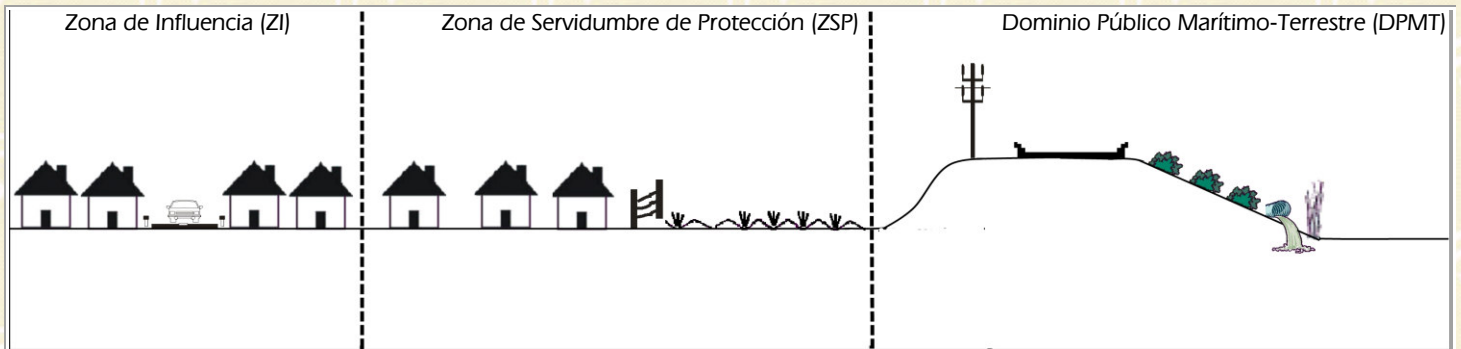
Sevilla

CORIA DEL RÍO

Escenario 12

Áreas Urbanas con Frentes Residenciales Ordenados

DPMT Sensible



| | | | |
|--------------------------|-------------|-------------------------------------|--------------------------|
| Extensión de la ZSP (m): | 100 | Perspectiva desde el DPMT a la ZSP: | Media |
| Clasificación suelo ZSP: | Urbano | Figura Protección: | Sin Figura de Protección |
| Zona Servidumbre Tránsit | Practicable | Accesibilidad: | Antrópico |
| Deslinde: | DL-5-SE | Hito: | Entre 29D y 30D |

Edificaciones en ZI Uso Residencial

Infraestructuras en Z Viario

Edificaciones en ZSP Uso Residencial

Infraestructuras en ZSP

Cerramientos en ZSP Entre parcela

Cultivos en ZSP Sin determinar

Equipamientos deportivos en ZSP

ZSP/DPMT

Fauna Aves limnícolas

Vegetación Herbáceas, Vegetación de ribera

Recursos

Resíduos Vertidos

Tipo de DPMT: Ribera fluvial

Equipamientos en DPMT: Otros (Tendido eléctrico, camino)

Ocupación del DPMT Tendido eléctrico, camino



Frente hacia ZI



Frente hacia el DPMT



Frente desde Orilla a ZSP

ZONIFICACIÓN PARA LA GESTIÓN DE LA ZSP DE ANDALUCÍA

FICHA DE PERFIL

Coria del Rio_07

El Barrero


Sevilla

CORIA DEL RÍO

Escenario 5

Áreas Rurales con Usos Agropecuarios tradicionales

DPMT Muy Sensible



| | | | |
|--------------------------|----------------|-------------------------------------|--------------------------|
| Extensión de la ZSP (m): | 47 | Perspectiva desde el DPMT a la ZSP: | Profunda |
| Clasificación suelo ZSP: | No urbanizable | Figura Protección: | Sin Figura de Protección |
| Zona Servidumbre Tránsit | Practicable | Accesibilidad: | Sin accesibilidad |
| Deslinde: | DL-31-SE | Hito: | M_13A |

Edificaciones en ZI

Infraestructuras en Z Viario

Edificaciones en ZSP

Infraestructuras en ZSP Tendido eléctrico

Cerramientos en ZSP Entre parcela

Cultivos en ZSP Cítricos

Equipamientos deportivos en ZSP

ZSP/DPMT

Fauna

Vegetación Árboles, Herbáceas

Recursos

Resíduos

Tipo de DPMT: Ribera fluvial

Equipamientos en DPMT: Otros (Camino, Tendido eléctrico)

Ocupación del DPMT Caseta abandonada, cultivo de trigo, camino, tendido eléctrico



Frente hacia ZI



Frente hacia el DPMT



Derecha hacia el DPMT

ZONIFICACIÓN PARA LA GESTIÓN DE LA ZSP DE ANDALUCÍA

FICHA DE PERFIL

Coria del Rio_08

Guiniguada (junto a embarcadero)


Sevilla

CORIA DEL RÍO

Escenario 9

Áreas Rururbanas

DPMT Muy Sensible



| | | | |
|--------------------------|----------------|-------------------------------------|--------------------------|
| Extensión de la ZSP (m): | 20 | Perspectiva desde el DPMT a la ZSP: | Media |
| Clasificación suelo ZSP: | No urbanizable | Figura Protección: | Sin Figura de Protección |
| Zona Servidumbre Tránsit | Practicable | Accesibilidad: | Antrópico |
| Deslinde: | DL-31-SE | Hito: | Entre M_21 y M_22 |

Edificaciones en ZI

Infraestructuras en Z

Edificaciones en ZSP Uso Residencial

Infraestructuras en ZSP Viario

Cerramientos en ZSP Entre parcela

Cultivos en ZSP Sin determinar

Equipamientos deportivos en ZSP

ZSP/DPMT

Fauna Aves terrestres

Vegetación Árboles, Herbáceas, Vegetación de ribera, Vegetación ornamental y de jardín, Especies crasas

Recursos

Resíduos

Tipo de DPMT: Ribera fluvial

Equipamientos en DPMT:

Ocupación del DPMT Conducciones de bombeo de aguas del río



Frente hacia ZI



Frente hacia el DPMT



Derecha hacia el DPMT

ZONIFICACIÓN PARA LA GESTIÓN DE LA ZSP DE ANDALUCÍA

FICHA DE PERFIL

Coria del Rio_09

Ladrilleras


Sevilla

CORIA DEL RÍO

Escenario 9

Áreas Rururbanas

DPMT Muy Sensible



| | | | |
|--------------------------|----------------|-------------------------------------|--------------------------|
| Extensión de la ZSP (m): | 97 | Perspectiva desde el DPMT a la ZSP: | Media |
| Clasificación suelo ZSP: | No urbanizable | Figura Protección: | Sin Figura de Protección |
| Zona Servidumbre Tránsit | Practicable | Accesibilidad: | Antrópico |
| Deslinde: | DL-31-SE | Hito: | M_34 |

Edificaciones en ZI Uso industrial

Infraestructuras en Z Viario

Edificaciones en ZSP Uso industrial

Infraestructuras en ZSP Viario

Cerramientos en ZSP Entre parcela

Cultivos en ZSP Otros (Patatas)

Equipamientos deportivos en ZSP

ZSP/DPMT

Fauna

Vegetación Árboles, Herbáceas, Vegetación de ribera

Recursos

Resíduos Escombros, Resíduos orgánicos

Tipo de DPMT: Ribera fluvial

Equipamientos en DPMT:

Ocupación del DPMT



Frente hacia ZI



Frente hacia el DPMT



Frente desde Orilla a ZSP

ZONIFICACIÓN PARA LA GESTIÓN DE LA ZSP DE ANDALUCÍA

FICHA DE PERFIL

Coria del Rio_12

Cortijo Borrego

Sevilla

CORIA DEL RÍO

Escenario 5

Áreas Rurales con Usos Agropecuarios tradicionales

DPMT Muy Sensible



| | | | |
|--------------------------|----------------|-------------------------------------|--------------------------|
| Extensión de la ZSP (m): | 100 | Perspectiva desde el DPMT a la ZSP: | Profunda |
| Clasificación suelo ZSP: | No urbanizable | Figura Protección: | Sin Figura de Protección |
| Zona Servidumbre Tránsit | Impracticable | Accesibilidad: | Antrópico |
| Deslinde: | DL-38-SE | Hito: | MD_12 |

Edificaciones en ZI Uso Residencial, Uso agropecuario

Infraestructuras en Z Viario, Tendido eléctrico

Edificaciones en ZSP

Infraestructuras en ZSP Viario

Cerramientos en ZSP Entre parcela

Cultivos en ZSP Sin determinar

Equipamientos deportivos en ZSP

ZSP/DPMT
Fauna

Vegetación Árboles, Matorral, Herbáceas, Vegetación de ribera

Recursos

Resíduos

Tipo de DPMT: Ribera fluvial

Equipamientos en DPMT:

Ocupación del DPMT



Frente hacia ZI



Frente hacia el DPMT



Derecha hacia el DPMT

ZONIFICACIÓN PARA LA GESTIÓN DE LA ZSP DE ANDALUCÍA

FICHA DE PERFIL

Coria del Rio_13

Cuarto Segundo (Unidad catastral: polígono 7, parcela 30)

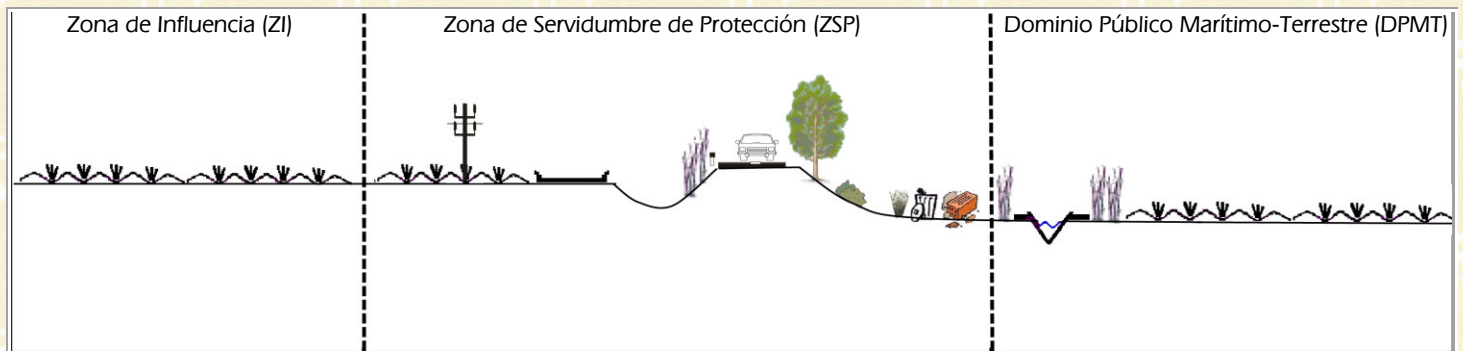
Sevilla

CORIA DEL RÍO

Escenario 6

Áreas Rurales con Usos Agropecuarios tradicionales

DPMT Sensible



| | | | |
|--------------------------|----------------|-------------------------------------|--------------------------|
| Extensión de la ZSP (m): | 100 | Perspectiva desde el DPMT a la ZSP: | Media |
| Clasificación suelo ZSP: | No urbanizable | Figura Protección: | Sin Figura de Protección |
| Zona Servidumbre Tránsit | Practicable | Accesibilidad: | Antrópico |
| Deslinde: | DL-38-SE | Hito: | 46 |

Edificaciones en ZI

Infraestructuras en Z

Edificaciones en ZSP

Infraestructuras en ZSP Viario, Tendido eléctrico

Cerramientos en ZSP

Cultivos en ZSP

Equipamientos deportivos en ZSP

ZSP/DPMT

Fauna

Vegetación Árboles, Herbáceas, Vegetación de ribera, Especies crasas

Recursos

Resíduos Basuras, Escombros

Tipo de DPMT: Ribera fluvial

Equipamientos en DPMT:

Ocupación del DPMT Cultivos de girasol y descampado



Frente hacia ZI



Frente hacia el DPMT



Derecha hacia el DPMT

ZONIFICACIÓN PARA LA GESTIÓN DE LA ZSP DE ANDALUCÍA

FICHA DE PERFIL

Coria del Rio_14

Borrego (Unidad catastral: polígono 12, parcela 17)


Sevilla

CORIA DEL RÍO

Escenario 5

Áreas Rurales con Usos Agropecuarios tradicionales

DPMT Muy Sensible



| | | | |
|--------------------------|----------------|-------------------------------------|--------------------------|
| Extensión de la ZSP (m): | 90 | Perspectiva desde el DPMT a la ZSP: | Profunda |
| Clasificación suelo ZSP: | No urbanizable | Figura Protección: | Sin Figura de Protección |
| Zona Servidumbre Tránsit | Practicable | Accesibilidad: | Natural |
| Deslinde: | DL-30/1-SE | Hito: | M_46A |

Edificaciones en ZI Uso agropecuario

Infraestructuras en Z Viario, Tendido eléctrico

Edificaciones en ZSP

Infraestructuras en ZSP

Cerramientos en ZSP

Cultivos en ZSP Otros (Girasol)

Equipamientos deportivos en ZSP

Fauna

Vegetación Árboles, Vegetación de ribera

Recursos

Resíduos

Tipo de DPMT: Ribera fluvial

Equipamientos en DPMT:

Ocupación del DPMT



Frente hacia ZI



Frente hacia el DPMT



Derecha hacia el DPMT

ZONIFICACIÓN PARA LA GESTIÓN DE LA ZSP DE ANDALUCÍA

FICHA DE PERFIL

Coria del Rio_15

Borrego (Unidad catastral: polígono 12, parcela 16)


Sevilla

CORIA DEL RÍO

Escenario 5

Áreas Rurales con Usos Agropecuarios tradicionales

DPMT Muy Sensible



| | | | |
|--------------------------|----------------|-------------------------------------|--------------------------|
| Extensión de la ZSP (m): | 53 | Perspectiva desde el DPMT a la ZSP: | Profunda |
| Clasificación suelo ZSP: | No urbanizable | Figura Protección: | Sin Figura de Protección |
| Zona Servidumbre Tránsit | Practicable | Accesibilidad: | Antrópico |
| Deslinde: | DL-30/1-SE | Hito: | M_62 |

Edificaciones en ZI Uso agropecuario

Infraestructuras en Z Viario

Edificaciones en ZSP

Infraestructuras en ZSP Viario

Cerramientos en ZSP

Cultivos en ZSP Cítricos

Equipamientos deportivos en ZSP

ZSP/DPMT
Fauna

Vegetación Árboles, Vegetación de ribera

Recursos

Resíduos Basuras, Escombros


Tipo de DPMT: Ribera fluvial

Equipamientos en DPMT:

Ocupación del DPMT Caseta de bombeo, escollera



Frente hacia ZI



Frente hacia el DPMT



Frente desde Orilla a ZSP

ZONIFICACIÓN PARA LA GESTIÓN DE LA ZSP DE ANDALUCÍA

FICHA DE PERFIL

Coria del Rio_16

Borrego (Unidad catastral: polígono 12, parcela 18)

Sevilla

CORIA DEL RÍO

Escenario 6

Áreas Rurales con Usos Agropecuarios tradicionales

DPMT Sensible



| | | | |
|--------------------------|----------------|-------------------------------------|--------------------------|
| Extensión de la ZSP (m): | 100 | Perspectiva desde el DPMT a la ZSP: | Profunda |
| Clasificación suelo ZSP: | No urbanizable | Figura Protección: | Sin Figura de Protección |
| Zona Servidumbre Tránsit | Practicable | Accesibilidad: | Antrópico |
| Deslinde: | DL-38-SE | Hito: | 6 |

Edificaciones en ZI

Infraestructuras en Z Viario, Tendido eléctrico

Edificaciones en ZSP

Infraestructuras en ZSP Viario

Cerramientos en ZSP Entre parcela

Cultivos en ZSP Cítricos

Equipamientos deportivos en ZSP

Fauna

Vegetación Árboles, Matorral

Recursos

Resíduos

Tipo de DPMT: Ribera fluvial

Equipamientos en DPMT: Otros (Camino)

Ocupación del DPMT Parte ocupada por cultivos de naranjos, camino, cerramiento



Frente hacia ZI



Frente hacia el DPMT



Derecha hacia el DPMT

ZONIFICACIÓN PARA LA GESTIÓN DE LA ZSP DE ANDALUCÍA

FICHA DE PERFIL

Coria del Rio_17

La Dehesa (Unidad catastral: polígono 6, parcela 16)


Sevilla

CORIA DEL RÍO

Escenario 5

Áreas Rurales con Usos Agropecuarios tradicionales

DPMT Muy Sensible



| | | | |
|--------------------------|----------------|-------------------------------------|--------------------------|
| Extensión de la ZSP (m): | 93 | Perspectiva desde el DPMT a la ZSP: | Media |
| Clasificación suelo ZSP: | No urbanizable | Figura Protección: | Sin Figura de Protección |
| Zona Servidumbre Tránsit | Practicable | Accesibilidad: | Natural |
| Deslinde: | DL-31-SE | Hito: | Entre M_65 y M_66 |

Edificaciones en ZI

Infraestructuras en Z Viario

Edificaciones en ZSP Uso Residencial, Uso agropecuario

Infraestructuras en ZSP Viario, Tendido eléctrico

Cerramientos en ZSP

Cultivos en ZSP Cítricos, Cereales

Equipamientos deportivos en ZSP

ZSP/DPMT

Fauna

Vegetación Árboles, Vegetación de ribera

Recursos

Resíduos Escombros

Tipo de DPMT: Ribera fluvial

Equipamientos en DPMT:

Ocupación del DPMT Escollera



Frente hacia ZI



Frente hacia el DPMT



Derecha hacia el DPMT

Dos Hermanas

[Volver al índice](#)

ZONIFICACIÓN PARA LA GESTIÓN DE LA ZSP DE ANDALUCÍA

FICHA DE PERFIL

Dos Hermanas_01

Junto a recinto de dragados de arenas del puerto

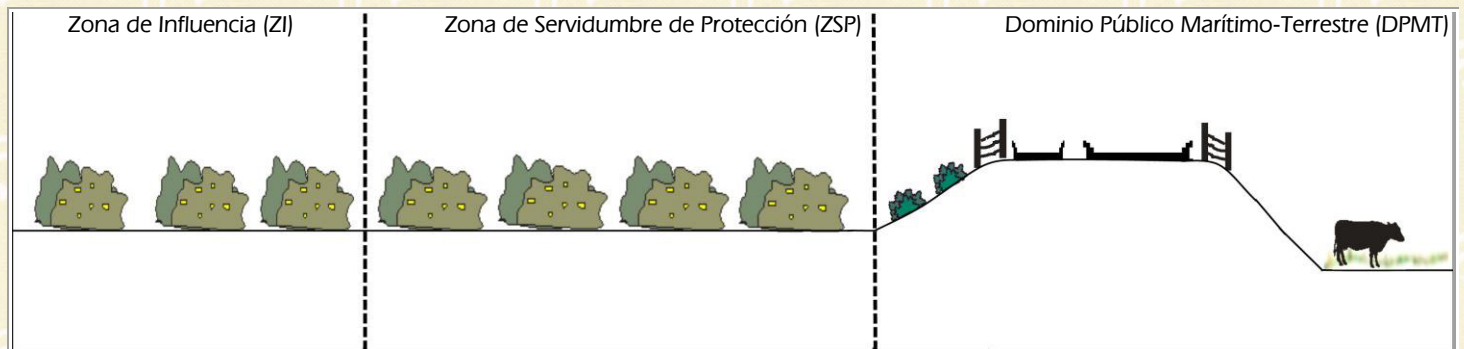
Sevilla

DOS HERMANAS

Escenario 6

Áreas Rurales con Usos Agropecuarios tradicionales

DPMT Sensible



| | | | |
|--------------------------|----------------|-------------------------------------|--------------------------|
| Extensión de la ZSP (m): | 100 | Perspectiva desde el DPMT a la ZSP: | Profunda |
| Clasificación suelo ZSP: | No urbanizable | Figura Protección: | Sin Figura de Protección |
| Zona Servidumbre Tránsit | Practicable | Accesibilidad: | Antrópico |
| Deslinde: | DL-5-SE | Hito: | 181 |

Edificaciones en ZI Otros (Recinto de dragados de arenas del puerto.)

Infraestructuras en Z

Edificaciones en ZSP Otros (Recinto de dragados de arenas del puerto)

Infraestructuras en ZSP

Cerramientos en ZSP

Cultivos en ZSP

Equipamientos deportivos en ZSP

ZSP/DPMT

Fauna Aves terrestres, Ganado

Vegetación Árboles, Pastizal

Recursos Recurso natural

Resíduos


Tipo de DPMT: Ribera fluvial

Equipamientos en DPMT: Otros (Cerramientos en la línea del cauce y para protección de la vegetación)

Ocupación del DPMT Caminos y vía pecuaria. Cerramientos en la línea del cauce y para protección de la vegetación



Frente hacia ZI



Frente hacia el DPMT



Derecha hacia el DPMT

ZONIFICACIÓN PARA LA GESTIÓN DE LA ZSP DE ANDALUCÍA

FICHA DE PERFIL

Dos Hermanas_02

Frente a la central de Repsol

Sevilla

DOS HERMANAS

Escenario 6

Áreas Rurales con Usos Agropecuarios tradicionales

DPMT Sensible



| | | | |
|--------------------------|----------------|-------------------------------------|--------------------------|
| Extensión de la ZSP (m): | 100 | Perspectiva desde el DPMT a la ZSP: | Profunda |
| Clasificación suelo ZSP: | No urbanizable | Figura Protección: | Sin Figura de Protección |
| Zona Servidumbre Tránsit | Practicable | Accesibilidad: | Antrópico |
| Deslinde: | DL-5-SE | Hito: | Entre 231 y 241 |

Edificaciones en ZI

Infraestructuras en Z

Edificaciones en ZSP

Infraestructuras en ZSP Viario

Cerramientos en ZSP Entre parcela

Cultivos en ZSP Cereales

Equipamientos deportivos en ZSP

ZSP/DPMT

Fauna Aves terrestres, Ganado

Vegetación Árboles, Herbáceas, Pastizal, Reforestación

Recursos Recurso natural

Resíduos

Tipo de DPMT: Ribera fluvial

Equipamientos en DPMT: Otros (Caminos)

Ocupación del DPMT Caminos



Frente hacia ZI



Frente hacia el DPMT



Derecha hacia el DPMT

Dos Hermanas_03

Yacimiento arqueológico de Oripipo

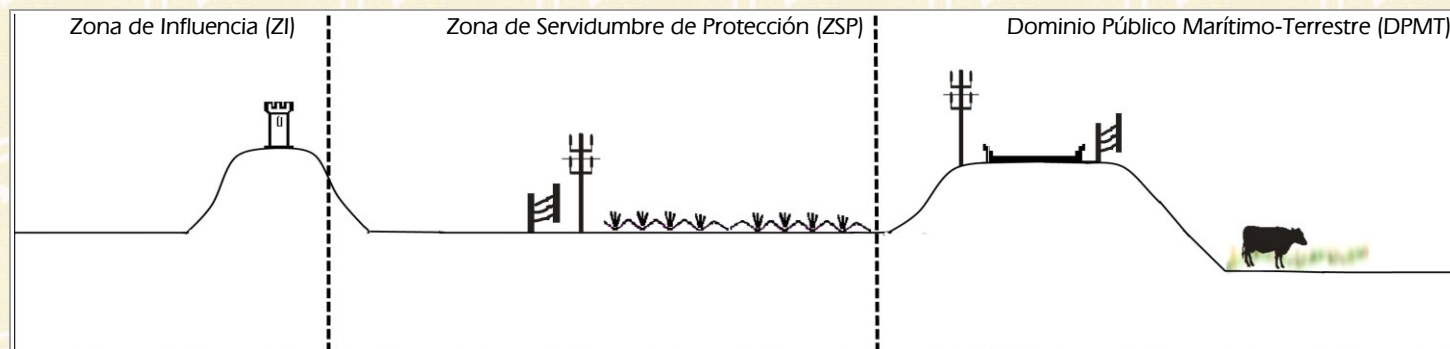
Sevilla

DOS HERMANAS

Escenario 6

Áreas Rurales con Usos Agropecuarios tradicionales

DPMT Sensible



| | | | |
|--------------------------|-------------|-------------------------------------|-------------------|
| Extensión de la ZSP (m): | 100 | Perspectiva desde el DPMT a la ZSP: | Profunda |
| Clasificación suelo ZSP: | Urbano | Figura Protección: | Parque Periurbano |
| Zona Servidumbre Tránsit | Practicable | Accesibilidad: | Antrópico |
| Deslinde: | DL-5-SE | Hito: | Entre 28D y 29D |

Edificaciones en ZI Otros (Torre de los Herberos)

Infraestructuras en Z

Edificaciones en ZSP Otros (Torre de los Herberos)

Infraestructuras en ZSP Tendido eléctrico

Cerramientos en ZSP Entre parcela

Cultivos en ZSP Sin determinar

Equipamientos deportivos en ZSP

ZSP/DPMT

Fauna Ganado

Vegetación Pastizal

Recursos Recurso natural

Resíduos

Tipo de DPMT: Ribera fluvial

Equipamientos en DPMT: Otros (Camino, cerramiento)

Ocupación del DPMT Camino, cerramiento



Frente hacia ZI



Frente hacia el DPMT



Derecha hacia el DPMT

ZONIFICACIÓN PARA LA GESTIÓN DE LA ZSP DE ANDALUCÍA

FICHA DE PERFIL

Dos Hermanas_04

Eras de secado de la EDAR El Copero

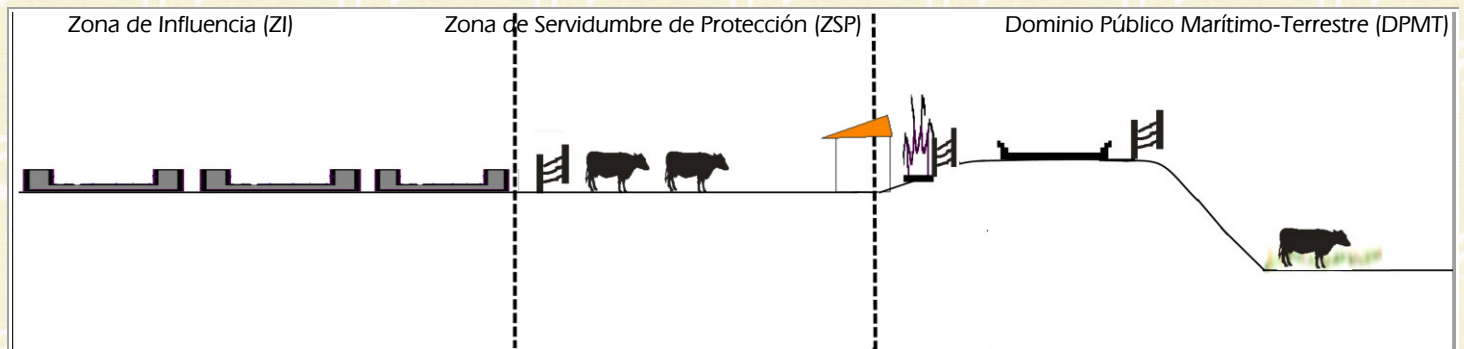
Sevilla

DOS HERMANAS

Escenario 6

Áreas Rurales con Usos Agropecuarios tradicionales

DPMT Sensible



| | | | |
|--------------------------|---------------|-------------------------------------|--------------------------|
| Extensión de la ZSP (m): | 100 | Perspectiva desde el DPMT a la ZSP: | Media |
| Clasificación suelo ZSP: | Urbano | Figura Protección: | Sin Figura de Protección |
| Zona Servidumbre Tránsit | Impracticable | Accesibilidad: | Sin accesibilidad |
| Deslinde: | DL-5-SE | Hito: | 15D |

Edificaciones en ZI Otros (Eras de secado de la depuradora)

Infraestructuras en Z

Edificaciones en ZSP Uso agropecuario, Otros (Eras de secado de la depuradora)

Infraestructuras en ZSP

Cerramientos en ZSP Entre parcela

Cultivos en ZSP

Equipamientos deportivos en ZSP

ZSP/DPMT

Fauna Reptiles, Ganado

Vegetación Árboles, Especies crasas

Recursos

Resíduos Resíduos orgánicos

Tipo de DPMT: Ribera fluvial

Equipamientos en DPMT: Otros (Camino, cerramiento en la línea del cauce, cerramiento de la parcela, tendido eléctrico)

Ocupación del DPMT Parte de la caseta de aperos, camino, cerramiento en la línea del cauce, cerramiento de la parce



Frente hacia ZI



Frente hacia el DPMT



Derecha hacia el DPMT

Dos Hermanas_05

EDAR El Copero

Sevilla

DOS HERMANAS

Escenario 6

Áreas Rurales con Usos Agropecuarios tradicionales

DPMT Sensible



| | | | |
|----------------------------|-------------|-------------------------------------|--------------------------|
| Extensión de la ZSP (m): | 100 | Perspectiva desde el DPMT a la ZSP: | Media |
| Clasificación suelo ZSP: | Urbano | Figura Protección: | Sin Figura de Protección |
| Zona Servidumbre Tránsito: | Practicable | Accesibilidad: | Sin accesibilidad |
| Deslinde: | DL-5-SE | Hito: | 14D |

Edificaciones en ZI Otros (EDAR)

Infraestructuras en Z Viario, Iluminación

Edificaciones en ZSP Otros (EDAR)

Infraestructuras en ZSP Viario, Iluminación

Cerramientos en ZSP

Cultivos en ZSP

Equipamientos deportivos en ZSP

Fauna

Vegetación Árboles

Recursos

Resíduos Vertidos

Tipo de DPMT: Ribera fluvial

Equipamientos en DPMT: Otros (Camino, cerramiento en la línea del cauce, cerramiento de la EDAR)

Ocupación del DPMT Camino, cerramiento en la línea del cauce, cerramiento de la EDAR



Frente hacia ZI



Frente hacia el DPMT



Perspectiva de la ZSP

ZONIFICACIÓN PARA LA GESTIÓN DE LA ZSP DE ANDALUCÍA

FICHA DE PERFIL

Dos Hermanas_06

Junto a pantalán

Sevilla

DOS HERMANAS

Escenario 5

Áreas Rurales con Usos Agropecuarios tradicionales

DPMT Muy Sensible



| | | | |
|--------------------------|----------------|-------------------------------------|--------------------------|
| Extensión de la ZSP (m): | 100 | Perspectiva desde el DPMT a la ZSP: | Profunda |
| Clasificación suelo ZSP: | No urbanizable | Figura Protección: | Sin Figura de Protección |
| Zona Servidumbre Tránsit | Practicable | Accesibilidad: | Natural |
| Deslinde: | DL-32-SE | Hito: | Entre 36 y 37 |

Edificaciones en ZI

Infraestructuras en Z Viario, Tendido eléctrico

Edificaciones en ZSP

Infraestructuras en ZSP Tendido eléctrico

Cerramientos en ZSP Entre parcela

Cultivos en ZSP

Equipamientos deportivos en ZSP

ZSP/DPMT

Fauna Aves limnícolas

Vegetación Árboles, Herbáceas

Recursos Recurso natural

Resíduos

Tipo de DPMT: Ribera fluvial

Equipamientos en DPMT:

Ocupación del DPMT



Frente hacia ZI



Frente hacia el DPMT



Frente desde Orilla a ZSP

ZONIFICACIÓN PARA LA GESTIÓN DE LA ZSP DE ANDALUCÍA

FICHA DE PERFIL

Dos Hermanas_07

Cortijo la Huerta de Pajuan

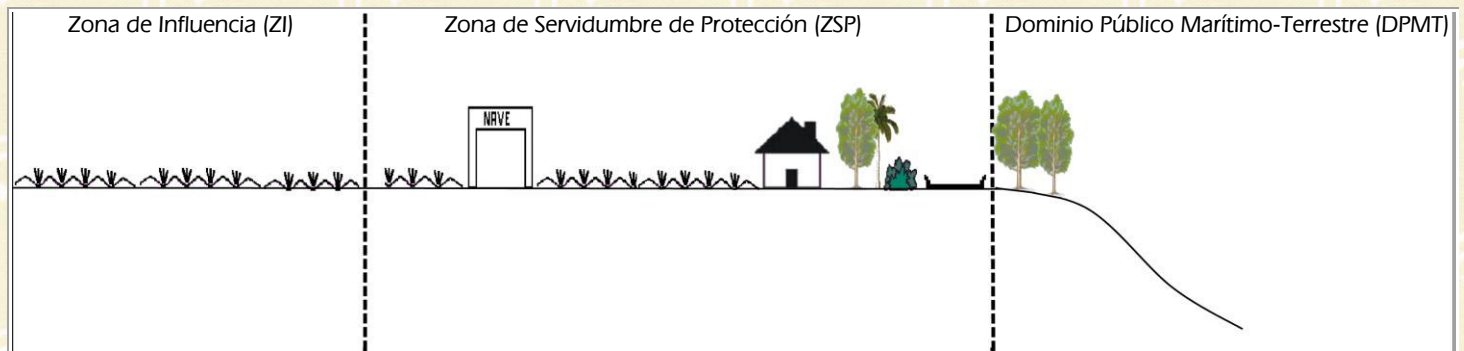
Sevilla

DOS HERMANAS

Escenario 5

Áreas Rurales con Usos Agropecuarios tradicionales

DPMT Muy Sensible



| | | | |
|--------------------------|----------------|-------------------------------------|--------------------------|
| Extensión de la ZSP (m): | 97 | Perspectiva desde el DPMT a la ZSP: | Media |
| Clasificación suelo ZSP: | No urbanizable | Figura Protección: | Sin Figura de Protección |
| Zona Servidumbre Tránsit | Practicable | Accesibilidad: | Natural |
| Deslinde: | DL-32-SE | Hito: | Entre 36 y 37 |

Edificaciones en ZI

Infraestructuras en Z Viario

Edificaciones en ZSP Uso Residencial, Uso agropecuario

Infraestructuras en ZSP Viario

Cerramientos en ZSP

Cultivos en ZSP Cítricos

Equipamientos deportivos en ZSP

ZSP/DPMT

Fauna Aves terrestres

Vegetación Árboles, Herbáceas

Recursos

Resíduos Resíduos orgánicos

Tipo de DPMT: Ribera fluvial

Equipamientos en DPMT:

Ocupación del DPMT



Frente hacia ZI



Frente hacia el DPMT



Vista de la ZSP

ZONIFICACIÓN PARA LA GESTIÓN DE LA ZSP DE ANDALUCÍA

FICHA DE PERFIL

Dos Hermanas_08

Caño de la Vera a la altura de Isla El Rubio

Sevilla

DOS HERMANAS

Escenario 5

Áreas Rurales con Usos Agropecuarios tradicionales

DPMT Muy Sensible



| | | | |
|--------------------------|----------------|-------------------------------------|--------------------------|
| Extensión de la ZSP (m): | 100 | Perspectiva desde el DPMT a la ZSP: | Profunda |
| Clasificación suelo ZSP: | No urbanizable | Figura Protección: | Sin Figura de Protección |
| Zona Servidumbre Tránsit | Practicable | Accesibilidad: | Antrópico |
| Deslinde: | DL-39-SE | Hito: | 18 |

Edificaciones en ZI

Infraestructuras en Z

Edificaciones en ZSP

Infraestructuras en ZSP Viario, Tendido eléctrico, Otros (Acequia)

Cerramientos en ZSP

Cultivos en ZSP

Equipamientos deportivos en ZSP

ZSP/DPMT

Fauna Ganado

Vegetación Herbáceas, Vegetación de ribera

Recursos Recurso natural

Resíduos

Tipo de DPMT: Marismas

Equipamientos en DPMT: Otros (Tendido eléctrico, cerramiento en el borde del Caño, camino que atraviesa el DPMT y acequia)

Ocupación del DPMT Cultivos, tendido eléctrico, cerramiento en el borde del caño, camino y acequia que atraviesan el



Frente hacia ZI



Frente hacia el DPMT



Derecha hacia el DPMT

ZONIFICACIÓN PARA LA GESTIÓN DE LA ZSP DE ANDALUCÍA

FICHA DE PERFIL

Dos Hermanas_09

Entrada del Caño de la Vera en el Brazo del Este


Sevilla

DOS HERMANAS

Escenario 1

Áreas Naturales de Elevada Calidad Ambiental

DPMT Muy Sensible



| | | | |
|--------------------------|----------------|-------------------------------------|-------------------|
| Extensión de la ZSP (m): | 100 | Perspectiva desde el DPMT a la ZSP: | Profunda |
| Clasificación suelo ZSP: | No urbanizable | Figura Protección: | Paraje Natural |
| Zona Servidumbre Tránsit | Practicable | Accesibilidad: | Sin accesibilidad |
| Deslinde: | DL-39-SE | Hito: | Entre 40 y 41 |

Edificaciones en ZI Uso agropecuario

Infraestructuras en Z Viario

Edificaciones en ZSP

Infraestructuras en ZSP Viario

Cerramientos en ZSP Entre parcela

Cultivos en ZSP Otros (Girasol)

Equipamientos deportivos en ZSP

ZSP/DPMT
Fauna

Vegetación Árboles, Herbáceas, Vegetación de marisma

Recursos

Resíduos

Tipo de DPMT: Marismas

Equipamientos en DPMT: Otros (Cerramiento)

Ocupación del DPMT Cerramiento



Frente hacia ZI



Frente hacia el DPMT



Derecha hacia el DPMT

Gelves

[Volver al índice](#)

ZONIFICACIÓN PARA LA GESTIÓN DE LA ZSP DE ANDALUCÍA

FICHA DE PERFIL

Gelves_01

Urb. Marina Gelves

Sevilla

GELVES

Escenario 11

Áreas Urbanas con Frentes Residenciales Ordenados

DPMT Muy Sensible



| | | | |
|--------------------------|----------------|-------------------------------------|--------------------------|
| Extensión de la ZSP (m): | 100 | Perspectiva desde el DPMT a la ZSP: | Profunda |
| Clasificación suelo ZSP: | No urbanizable | Figura Protección: | Sin Figura de Protección |
| Zona Servidumbre Tránsit | Practicable | Accesibilidad: | Antrópico |
| Deslinde: | DL-21-SE | Hito: | M_3 |

Edificaciones en ZI Uso Residencial, Uso hostelero

Infraestructuras en Z Estacionamiento, Viario

Edificaciones en ZSP Uso hostelero

Infraestructuras en ZSP Iluminación

Cerramientos en ZSP Entre parcela

Cultivos en ZSP

Equipamientos deportivos en ZSP Equipamiento infantil, Piscina

Fauna

Vegetación Árboles, Herbáceas, Vegetación de ribera, Vegetación ornamental y de jardín

Recursos

Resíduos

Tipo de DPMT: Ribera fluvial

Equipamientos en DPMT:

Ocupación del DPMT



Frente hacia ZI



Frente hacia el DPMT



Derecha hacia el DPMT

ZONIFICACIÓN PARA LA GESTIÓN DE LA ZSP DE ANDALUCÍA

FICHA DE PERFIL

Gelves_02

Urb. Los Naranjos

Sevilla

GELVES

Escenario 11

Áreas Urbanas con Frentes Residenciales Ordenados

DPMT Muy Sensible



| | | | |
|--------------------------|-------------|-------------------------------------|--------------------------|
| Extensión de la ZSP (m): | 100 | Perspectiva desde el DPMT a la ZSP: | Profunda |
| Clasificación suelo ZSP: | Urbano | Figura Protección: | Sin Figura de Protección |
| Zona Servidumbre Tránsit | Practicable | Accesibilidad: | Sin accesibilidad |
| Deslinde: | DL-21-SE | Hito: | M_25 |

Edificaciones en ZI Uso Residencial

Infraestructuras en Z Estacionamiento, Viario

Edificaciones en ZSP Equipamiento infantil, Pista deportiva, Pista deportiva

Infraestructuras en ZSP Viario, Iluminación

Cerramientos en ZSP Entre parcela

Cultivos en ZSP Cítricos, Hortícolas

Equipamientos deportivos en ZSP Equipamiento infantil, Pista deportiva, Piscina

ZSP/DPMT
Fauna

Vegetación Árboles, Matorral, Vegetación ornamental y de jardín

Recursos

Resíduos Basuras

Tipo de DPMT: Ribera fluvial

Equipamientos en DPMT:

Ocupación del DPMT



Frente hacia ZI



Frente hacia el DPMT



Derecha hacia el DPMT

ZONIFICACIÓN PARA LA GESTIÓN DE LA ZSP DE ANDALUCÍA

FICHA DE PERFIL

Gelves_03

Camino de las huertas

Sevilla

GELVES

Escenario 5

Áreas Rurales con Usos Agropecuarios tradicionales

DPMT Muy Sensible



| | | | |
|--------------------------|----------------|-------------------------------------|--------------------------|
| Extensión de la ZSP (m): | 100 | Perspectiva desde el DPMT a la ZSP: | Profunda |
| Clasificación suelo ZSP: | No urbanizable | Figura Protección: | Sin Figura de Protección |
| Zona Servidumbre Tránsit | Practicable | Accesibilidad: | Natural |
| Deslinde: | DL-21-SE | Hito: | Entre M_36 y M_37 |

Edificaciones en ZI

Infraestructuras en Z Tendido eléctrico

Edificaciones en ZSP Uso agropecuario, Otros (Almacén de la Hermandad Nuestra Señora del Rocío de Gel

Infraestructuras en ZSP Viario

Cerramientos en ZSP Entre parcela

Cultivos en ZSP Cereales

Equipamientos deportivos en ZSP

ZSP/DPMT

Fauna

Vegetación Árboles, Matorral, Herbáceas


Recursos

Resíduos

Tipo de DPMT: Ribera fluvial

Equipamientos en DPMT:

Ocupación del DPMT



Frente hacia ZI



Frente hacia el DPMT



Perspectiva de la ZSP

ZONIFICACIÓN PARA LA GESTIÓN DE LA ZSP DE ANDALUCÍA

FICHA DE PERFIL

Gelves_04

Terrenos junto a la nueva esclusa.


Sevilla

GELVES

Escenario 6

Áreas Rurales con Usos Agropecuarios tradicionales

DPMT Sensible



| | | | |
|--------------------------|------------------|-------------------------------------|--------------------------|
| Extensión de la ZSP (m): | 100 | Perspectiva desde el DPMT a la ZSP: | Profunda |
| Clasificación suelo ZSP: | No urbanizable | Figura Protección: | Sin Figura de Protección |
| Zona Servidumbre Tránsit | Practicable | Accesibilidad: | Sin accesibilidad |
| Deslinde: | DES01/07/41/0002 | Hito: | M_13 |

Edificaciones en ZI

Infraestructuras en Z Tendido eléctrico

Edificaciones en ZSP Uso agropecuario, Otros (Depósito)

Infraestructuras en ZSP Viario

Cerramientos en ZSP Entre parcela

Cultivos en ZSP Cereales

Equipamientos deportivos en ZSP

ZSP/DPMT

Fauna Aves terrestres

Vegetación Herbáceas

Recursos

Resíduos

Tipo de DPMT: Ribera fluvial

Equipamientos en DPMT:

Ocupación del DPMT



Frente hacia ZI



Frente hacia el DPMT



Derecha hacia el DPMT

Isla Mayor

[Volver al índice](#)

ZONIFICACIÓN PARA LA GESTIÓN DE LA ZSP DE ANDALUCÍA

FICHA DE PERFIL

Isla Mayor_01

Cortijo Hato Blanco

Sevilla

ISLA MAYOR

Escenario 6

Áreas Rurales con Usos Agropecuarios tradicionales

DPMT Sensible



| | | | |
|--------------------------|----------------------|-------------------------------------|--------------------------|
| Extensión de la ZSP (m): | 100 | Perspectiva desde el DPMT a la ZSP: | Media |
| Clasificación suelo ZSP: | No urbanizable | Figura Protección: | Sin Figura de Protección |
| Zona Servidumbre Tránsit | Practicable | Accesibilidad: | Sin accesibilidad |
| Deslinde: | DL-23-SE (ratificabl | Hito: | MD_27 |

Edificaciones en ZI

Infraestructuras en Z Viario

Edificaciones en ZSP Uso Residencial, Uso agropecuario

Infraestructuras en ZSP Viario

Cerramientos en ZSP Entre parcela

Cultivos en ZSP Sin determinar

Equipamientos deportivos en ZSP

ZSP/DPMT

Fauna Equinos

Vegetación Árboles, Vegetación de ribera

Recursos

Resíduos Otros

Tipo de DPMT: Ribera fluvial

Equipamientos en DPMT:

Ocupación del DPMT



Frente_hacia_la_ZI



Izquierda_hacia_la_ZI



Vista_de_la_ZST

Isla Mayor_02

Al final del callejón de la calle Rafael Beca, 4

Sevilla

ISLA MAYOR

Escenario 14

Áreas Urbanas e Industriales Consolidadas

DPMT Sensible



| | | | |
|--------------------------|----------------------|-------------------------------------|--------------------------|
| Extensión de la ZSP (m): | 100 | Perspectiva desde el DPMT a la ZSP: | Profunda |
| Clasificación suelo ZSP: | Urbano | Figura Protección: | Sin Figura de Protección |
| Zona Servidumbre Tránsit | Ocupada | Accesibilidad: | Antrópico |
| Deslinde: | DL-23-SE (ratificabl | Hito: | MD_10 |

Edificaciones en ZI Uso Residencial, Uso hostelero

Infraestructuras en Z Infraestructura urbana

Edificaciones en ZSP Uso Residencial, Otros (Caseta)

Infraestructuras en ZSP Viario, Infraestructura urbana

Cerramientos en ZSP Entre parcela

Cultivos en ZSP

Equipamientos deportivos en ZSP

ZSP/DPMT

Fauna Animales domésticos

Vegetación Árboles, Vegetación de ribera

Recursos

Residuos Basuras, Escombros, Otros

Tipo de DPMT: Ribera fluvial

Equipamientos en DPMT: Otros (Cerramiento)

Ocupación del DPMT Patio de una casa, cerramiento



Frente hacia ZI



Frente hacia el DPMT



Perspectiva de la ZSP

Isla Mayor_03

Polígono Ganadero Príncipe de Gales

Sevilla

ISLA MAYOR

Escenario 14

Áreas Urbanas e Industriales Consolidadas

DPMT Sensible



| | | | |
|--------------------------|----------|-------------------------------------|--------------------------|
| Extensión de la ZSP (m): | 100 | Perspectiva desde el DPMT a la ZSP: | Profunda |
| Clasificación suelo ZSP: | Urbano | Figura Protección: | Sin Figura de Protección |
| Zona Servidumbre Tránsit | Ocupada | Accesibilidad: | Sin accesibilidad |
| Deslinde: | DL-18-SE | Hito: | M_10 |

Edificaciones en ZI Uso Residencial, Uso industrial, Uso agropecuario, Otros (Casetas)

Infraestructuras en Z Viario

Edificaciones en ZSP Uso Residencial, Otros (Naves y comercios)

Infraestructuras en ZSP Viario, Tendido eléctrico

Cerramientos en ZSP Entre parcela

Cultivos en ZSP Hortícolas

Equipamientos deportivos en ZSP

Fauna ZSP/DPMT

Vegetación Árboles, Matorral, Vegetación de ribera

Recursos

Resíduos Otros

Tipo de DPMT: Ribera fluvial

Equipamientos en DPMT: Otros (Cerramientos entre edificaciones)

Ocupación del DPMT Casas y patios con huertos y chatarras. Cerramientos entre edificaciones



Frente hacia ZI



Frente hacia el DPMT



Frente desde Orilla a ZSP

ZONIFICACIÓN PARA LA GESTIÓN DE LA ZSP DE ANDALUCÍA

FICHA DE PERFIL

Isla Mayor_04

Cruce con vuelta La Arena


Sevilla

ISLA MAYOR

Escenario 5

Áreas Rurales con Usos Agropecuarios tradicionales

DPMT Muy Sensible



| | | | |
|--------------------------|------------------|-------------------------------------|--------------------------|
| Extensión de la ZSP (m): | 100 | Perspectiva desde el DPMT a la ZSP: | Frontal |
| Clasificación suelo ZSP: | No urbanizable | Figura Protección: | Sin Figura de Protección |
| Zona Servidumbre Tránsit | Practicable | Accesibilidad: | Natural |
| Deslinde: | DES01/07/41/0001 | Hito: | M-150 |

Edificaciones en ZI

Infraestructuras en Z

Edificaciones en ZSP

Infraestructuras en ZSP Viario

Cerramientos en ZSP

Cultivos en ZSP Cereales

Equipamientos deportivos en ZSP

ZSP/DPMT

Fauna Aves terrestres, Aves limnícolas

Vegetación Herbáceas, Vegetación de marisma

Recursos

Resíduos

Tipo de DPMT: Marismas

Equipamientos en DPMT:

Ocupación del DPMT



Frente hacia ZI



Perspectiva de la ZSP



Vista de la ZSP

La Algaba

[Volver al índice](#)

ZONIFICACIÓN PARA LA GESTIÓN DE LA ZSP DE ANDALUCÍA

FICHA DE PERFIL

La Algaba_01

Callejón de la Viña


Sevilla

LA ALGABA

Escenario 9

Áreas Rururbanas

DPMT Muy Sensible



| | | | |
|--------------------------|----------------|-------------------------------------|--------------------------|
| Extensión de la ZSP (m): | 100 | Perspectiva desde el DPMT a la ZSP: | Frontal |
| Clasificación suelo ZSP: | No urbanizable | Figura Protección: | Sin Figura de Protección |
| Zona Servidumbre Tránsit | Impracticable | Accesibilidad: | Sin accesibilidad |
| Deslinde: | DL-41/1-SE | Hito: | Entre M_16 y M_17 |

Edificaciones en ZI Uso Residencial

Infraestructuras en Z Viario

Edificaciones en ZSP Uso Residencial, Uso agropecuario

Infraestructuras en ZSP Viario

Cerramientos en ZSP Entre parcela

Cultivos en ZSP Cítricos, Sin determinar

Equipamientos deportivos en ZSP

ZSP/DPMT

Fauna Aves marinas

Vegetación Árboles, Herbáceas

Recursos

Resíduos Basuras, Escombros, Vertidos

Tipo de DPMT: Ribera fluvial

Equipamientos en DPMT:

Ocupación del DPMT



Frente hacia ZI



Frente hacia el DPMT



Perspectiva de la ZSP

ZONIFICACIÓN PARA LA GESTIÓN DE LA ZSP DE ANDALUCÍA

FICHA DE PERFIL

La Algaba_02

Barriada El Aral


Sevilla

LA ALGABA

Escenario 6

Áreas Rurales con Usos Agropecuarios tradicionales

DPMT Sensible



| | | | |
|--------------------------|----------------|-------------------------------------|--------------------------|
| Extensión de la ZSP (m): | 100 | Perspectiva desde el DPMT a la ZSP: | Profunda |
| Clasificación suelo ZSP: | No urbanizable | Figura Protección: | Sin Figura de Protección |
| Zona Servidumbre Tránsit | Practicable | Accesibilidad: | Antrópico |
| Deslinde: | DL-42/1-SE | Hito: | MD_4 |

Edificaciones en ZI Uso Residencial

Infraestructuras en Z Viario, Tendido eléctrico

Edificaciones en ZSP Otros (Caseta)

Infraestructuras en ZSP Tendido eléctrico

Cerramientos en ZSP Entre parcela

Cultivos en ZSP Cítricos

Equipamientos deportivos en ZSP

Fauna ZSP/DPMT

Vegetación Vegetación ornamental y de jardín

Recursos

Resíduos

Tipo de DPMT: Ribera fluvial

Equipamientos en DPMT:

Ocupación del DPMT El DPMT fue un arroyo y ahora es un camino



Frente hacia ZI



Frente hacia el DPMT



Derecha hacia el DPMT

ZONIFICACIÓN PARA LA GESTIÓN DE LA ZSP DE ANDALUCÍA

FICHA DE PERFIL

La Algaba_03

Junto al puente de La Algaba a la Rinconada


Sevilla

LA ALGABA

Escenario 13

Áreas Urbanas e Industriales Consolidadas

DPMT Muy Sensible



| | | | |
|--------------------------|----------------|-------------------------------------|--------------------------|
| Extensión de la ZSP (m): | 100 | Perspectiva desde el DPMT a la ZSP: | Frontal |
| Clasificación suelo ZSP: | No urbanizable | Figura Protección: | Sin Figura de Protección |
| Zona Servidumbre Tránsit | Practicable | Accesibilidad: | Natural |
| Deslinde: | DL-42/1-SE | Hito: | M_82 |

Edificaciones en ZI Uso Residencial, Uso industrial

Infraestructuras en Z Infraestructura urbana

Edificaciones en ZSP Uso Residencial

Infraestructuras en ZSP Viario, Tendido eléctrico

Cerramientos en ZSP Entre parcela

Cultivos en ZSP

Equipamientos deportivos en ZSP

ZSP/DPMT

Fauna Ganado

Vegetación Árboles, Vegetación de ribera

Recursos Recurso natural

Resíduos Otros

Tipo de DPMT: Ribera fluvial

Equipamientos en DPMT:

Ocupación del DPMT



Frente hacia ZI



Frente hacia el DPMT



Frente desde Orilla a ZSP

ZONIFICACIÓN PARA LA GESTIÓN DE LA ZSP DE ANDALUCÍA

FICHA DE PERFIL

La Algaba_04

Ferial de La Algaba


Sevilla

LA ALGABA

Escenario 13

Áreas Urbanas e Industriales Consolidadas

DPMT Muy Sensible



| | | | |
|--------------------------|----------------|-------------------------------------|--------------------------|
| Extensión de la ZSP (m): | 92 | Perspectiva desde el DPMT a la ZSP: | Profunda |
| Clasificación suelo ZSP: | No urbanizable | Figura Protección: | Sin Figura de Protección |
| Zona Servidumbre Tránsit | Practicable | Accesibilidad: | Sin accesibilidad |
| Deslinde: | DL-42/1-SE | Hito: | M_95 |

Edificaciones en ZI Uso Residencial

Infraestructuras en Z Infraestructura urbana

Edificaciones en ZSP Obras, Otros (Ferial)

Infraestructuras en ZSP Estacionamiento

Cerramientos en ZSP Entre parcela

Cultivos en ZSP

Equipamientos deportivos en ZSP Equipamiento infantil

ZSP/DPMT
Fauna

Vegetación Árboles, Vegetación de ribera

Recursos Recurso cultural

Resíduos Basuras

Tipo de DPMT: Ribera fluvial

Equipamientos en DPMT:

Ocupación del DPMT



Frente hacia ZI



Frente hacia el DPMT



Derecha hacia el DPMT

La Puebla del Río

[Volver al índice](#)

ZONIFICACIÓN PARA LA GESTIÓN DE LA ZSP DE ANDALUCÍA

FICHA DE PERFIL

La Puebla del Rio_01

Límite del TM entre Coria del Río y La Puebla del Río

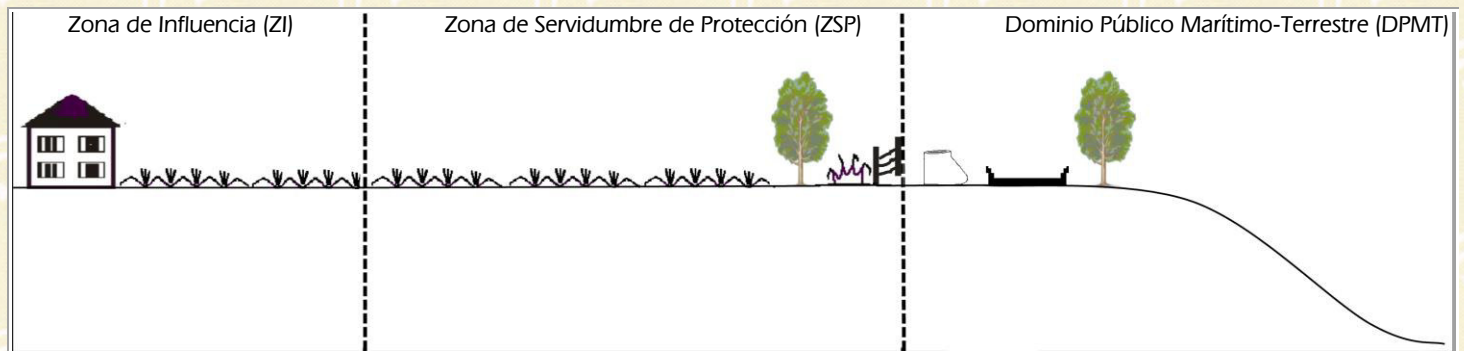
Sevilla

LA PUEBLA DEL RÍO

Escenario 5

Áreas Rurales con Usos Agropecuarios tradicionales

DPMT Muy Sensible



| | | | |
|--------------------------|----------------|-------------------------------------|--------------------------|
| Extensión de la ZSP (m): | 91 | Perspectiva desde el DPMT a la ZSP: | Frontal |
| Clasificación suelo ZSP: | No urbanizable | Figura Protección: | Sin Figura de Protección |
| Zona Servidumbre Tránsit | Practicable | Accesibilidad: | Antrópico |
| Deslinde: | DL-23-SE | Hito: | M_1 |

Edificaciones en ZI Uso Residencial

Infraestructuras en Z

Edificaciones en ZSP

Infraestructuras en ZSP

Cerramientos en ZSP Entre parcela

Cultivos en ZSP Sin determinar

Equipamientos deportivos en ZSP

ZSP/DPMT

Fauna

Vegetación Árboles, Especies crasas

Recursos

Resíduos

Tipo de DPMT: Ribera fluvial

Equipamientos en DPMT: Otros (Camino, bocas de saneamiento)


Ocupación del DPMT Camino, colector de la margen derecha



Frente hacia ZI



Frente hacia el DPMT



Derecha hacia el DPMT

ZONIFICACIÓN PARA LA GESTIÓN DE LA ZSP DE ANDALUCÍA

FICHA DE PERFIL

La Puebla del Rio_02

Estación de bombeo cerca de camino de la Isla Mayor

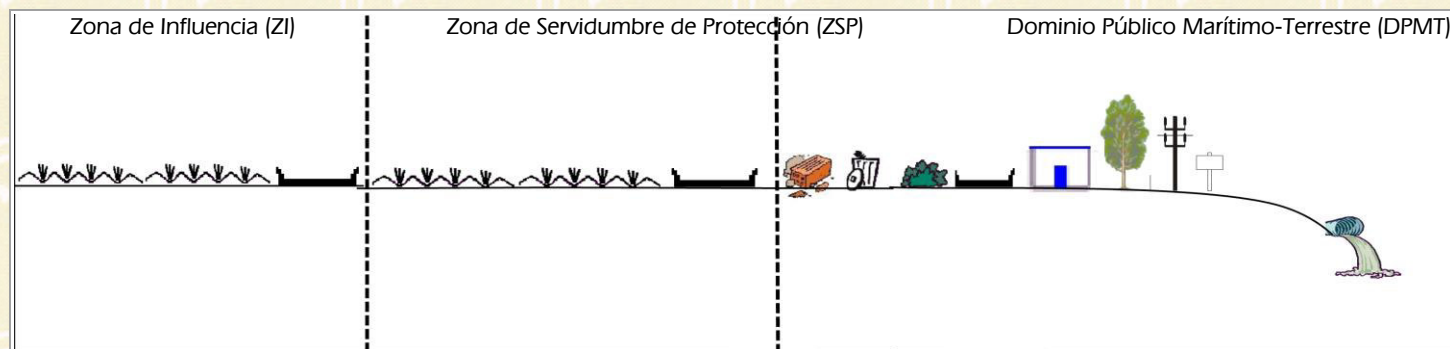
Sevilla

LA PUEBLA DEL RÍO

Escenario 5

Áreas Rurales con Usos Agropecuarios tradicionales

DPMT Muy Sensible



| | | | |
|--------------------------|----------------|-------------------------------------|--------------------------|
| Extensión de la ZSP (m): | 68 | Perspectiva desde el DPMT a la ZSP: | Profunda |
| Clasificación suelo ZSP: | No urbanizable | Figura Protección: | Sin Figura de Protección |
| Zona Servidumbre Tránsit | Practicable | Accesibilidad: | Antrópico |
| Deslinde: | DL-23-SE | Hito: | M_52 |

Edificaciones en ZI

Infraestructuras en Z Viario

Edificaciones en ZSP

Infraestructuras en ZSP Viario

Cerramientos en ZSP

Cultivos en ZSP Sin determinar

Equipamientos deportivos en ZSP

ZSP/DPMT

Fauna

Vegetación Árboles, Vegetación de ribera

Recursos

Resíduos Basuras, Escombros, Vertidos

Tipo de DPMT: Ribera fluvial

Equipamientos en DPMT: Carteles informativos, Otros (Camino, tendido eléctrico,)

Ocupación del DPMT Equipamientos. Estación de bombeo para aguas de riego, caseta de electricidad, empalizada pa



Frente hacia ZI



Frente hacia el DPMT



Derecha hacia el DPMT

ZONIFICACIÓN PARA LA GESTIÓN DE LA ZSP DE ANDALUCÍA

FICHA DE PERFIL

La Puebla del Rio_03

La Compañía


Sevilla

LA PUEBLA DEL RÍO

Escenario 6

Áreas Rurales con Usos Agropecuarios tradicionales

DPMT Sensible



| | | | |
|--------------------------|----------------|-------------------------------------|--------------------------|
| Extensión de la ZSP (m): | 100 | Perspectiva desde el DPMT a la ZSP: | Profunda |
| Clasificación suelo ZSP: | No urbanizable | Figura Protección: | Sin Figura de Protección |
| Zona Servidumbre Tránsit | Practicable | Accesibilidad: | Antrópico |
| Deslinde: | DL-38-SE | Hito: | 50 |

Edificaciones en ZI Uso Residencial

Infraestructuras en Z

Edificaciones en ZSP

Infraestructuras en ZSP

Cerramientos en ZSP

Cultivos en ZSP Sin determinar

Equipamientos deportivos en ZSP

ZSP/DPMT

Fauna

Vegetación Árboles, Herbáceas, Vegetación de ribera

Recursos

Resíduos Basuras, Vertidos

Tipo de DPMT: Ribera fluvial

Equipamientos en DPMT: Otros (Vía pecuaria)

Ocupación del DPMT Vía pecuaria, ganado



Frente hacia ZI



Frente hacia el DPMT



Frente desde Orilla a ZSP

ZONIFICACIÓN PARA LA GESTIÓN DE LA ZSP DE ANDALUCÍA

FICHA DE PERFIL

La Puebla del Rio_04

Sevilla


La Compañía (Unidad catastral: polígono 24, parcela 1)

LA PUEBLA DEL RÍO

Escenario 5

Áreas Rurales con Usos Agropecuarios tradicionales

DPMT Muy Sensible



| | | | |
|--------------------------|----------------|-------------------------------------|--------------------------|
| Extensión de la ZSP (m): | 74 | Perspectiva desde el DPMT a la ZSP: | Profunda |
| Clasificación suelo ZSP: | No urbanizable | Figura Protección: | Sin Figura de Protección |
| Zona Servidumbre Tránsit | Practicable | Accesibilidad: | Natural |
| Deslinde: | DL-26-SE | Hito: | M_126 |

Edificaciones en ZI

Infraestructuras en Z

Edificaciones en ZSP

Infraestructuras en ZSP Otros (Acequia)

Cerramientos en ZSP

Cultivos en ZSP Sin determinar

Equipamientos deportivos en ZSP

ZSP/DPMT

Fauna

Vegetación Árboles, Vegetación de ribera

Recursos Recurso territorial o paisajístico

Resíduos


Tipo de DPMT: Ribera fluvial

Equipamientos en DPMT:

Ocupación del DPMT



Frente hacia ZI



Frente hacia el DPMT



Derecha hacia el DPMT

ZONIFICACIÓN PARA LA GESTIÓN DE LA ZSP DE ANDALUCÍA

FICHA DE PERFIL

La Puebla del Rio_05

Interior de la Corta de la Isleta


Sevilla

LA PUEBLA DEL RÍO

Escenario 5

Áreas Rurales con Usos Agropecuarios tradicionales

DPMT Muy Sensible



| | | | |
|--------------------------|----------------|-------------------------------------|--------------------------|
| Extensión de la ZSP (m): | 33 | Perspectiva desde el DPMT a la ZSP: | Profunda |
| Clasificación suelo ZSP: | No urbanizable | Figura Protección: | Sin Figura de Protección |
| Zona Servidumbre Tránsit | Practicable | Accesibilidad: | Antrópico |
| Deslinde: | DL-30-SE | Hito: | Entre M_3 y M_4 |

Edificaciones en ZI

Infraestructuras en Z

Edificaciones en ZSP

Infraestructuras en ZSP Viario

Cerramientos en ZSP

Cultivos en ZSP Sin determinar

Equipamientos deportivos en ZSP

ZSP/DPMT

Fauna

Vegetación Árboles

Recursos

Resíduos

Tipo de DPMT: Playa, Ribera fluvial

Equipamientos en DPMT:

Ocupación del DPMT



Frente hacia ZI



Frente hacia el DPMT



Frente desde Orilla a ZSP

ZONIFICACIÓN PARA LA GESTIÓN DE LA ZSP DE ANDALUCÍA

FICHA DE PERFIL

La Puebla del Rio_06

La Compañía

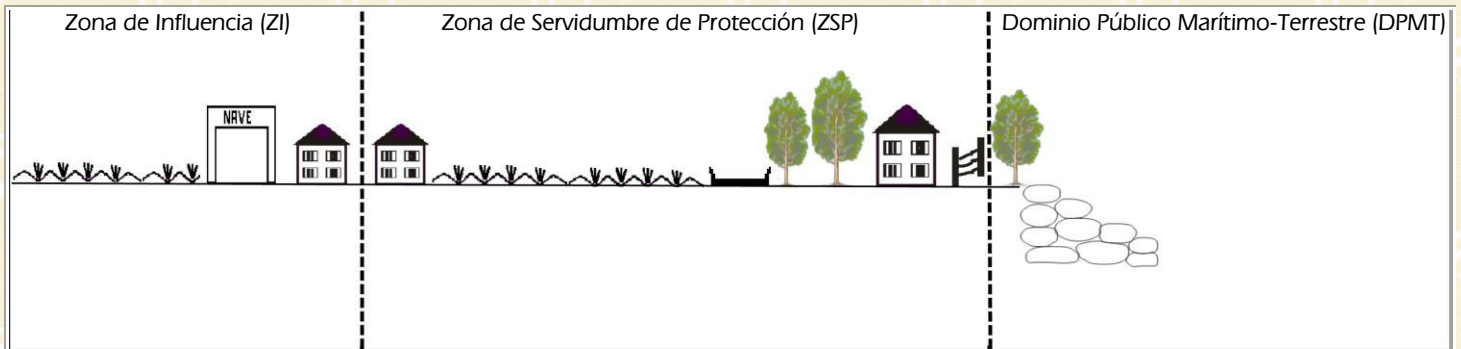
Sevilla

LA PUEBLA DEL RÍO

Escenario 5

Áreas Rurales con Usos Agropecuarios tradicionales

DPMT Muy Sensible



| | | | |
|--------------------------|----------------|-------------------------------------|--------------------------|
| Extensión de la ZSP (m): | 100 | Perspectiva desde el DPMT a la ZSP: | Frontal |
| Clasificación suelo ZSP: | No urbanizable | Figura Protección: | Sin Figura de Protección |
| Zona Servidumbre Tránsit | Ocupada | Accesibilidad: | Antrópico |
| Deslinde: | DL-26-SE | Hito: | Entre M_9 y M_10 |

Edificaciones en ZI Uso Residencial, Uso agropecuario

Infraestructuras en Z Viario

Edificaciones en ZSP Uso Residencial

Infraestructuras en ZSP Viario

Cerramientos en ZSP Entre edificacione

Cultivos en ZSP Frutales, Sin determinar

Equipamientos deportivos en ZSP

ZSP/DPMT
Fauna

Vegetación Árboles, Herbáceas, Vegetación ornamental y de jardín

Recursos

Resíduos

Tipo de DPMT: Ribera fluvial

Equipamientos en DPMT:

Ocupación del DPMT Escollera



Frente hacia ZI



Frente hacia el DPMT



Derecha hacia el DPMT

ZONIFICACIÓN PARA LA GESTIÓN DE LA ZSP DE ANDALUCÍA

FICHA DE PERFIL

La Puebla del Rio_07

Los Mariscos

Sevilla

LA PUEBLA DEL RÍO

Escenario 5

Áreas Rurales con Usos Agropecuarios tradicionales

DPMT Muy Sensible



| | | | |
|--------------------------|----------------|-------------------------------------|--------------------------|
| Extensión de la ZSP (m): | 100 | Perspectiva desde el DPMT a la ZSP: | Profunda |
| Clasificación suelo ZSP: | No urbanizable | Figura Protección: | Sin Figura de Protección |
| Zona Servidumbre Tránsit | Practicable | Accesibilidad: | Sin accesibilidad |
| Deslinde: | DL-23-SE | Hito: | M_121 |

Edificaciones en ZI Uso Residencial

Infraestructuras en Z Viario

Edificaciones en ZSP Uso agropecuario, Otros (Caseta de electricidad)

Infraestructuras en ZSP Viario, Tendido eléctrico

Cerramientos en ZSP

Cultivos en ZSP Cereales

Equipamientos deportivos en ZSP

Fauna

Vegetación Árboles, Matorral, Herbáceas

Recursos

Resíduos Escombros

Tipo de DPMT: Ribera fluvial

Equipamientos en DPMT:

Ocupación del DPMT Escollera



Frente hacia ZI



Frente hacia el DPMT



Derecha hacia el DPMT

ZONIFICACIÓN PARA LA GESTIÓN DE LA ZSP DE ANDALUCÍA

FICHA DE PERFIL

La Puebla del Rio_08

Ninas de Carreras


Sevilla

LA PUEBLA DEL RÍO

Escenario 5

Áreas Rurales con Usos Agropecuarios tradicionales

DPMT Muy Sensible



| | | | |
|--------------------------|----------------|-------------------------------------|--------------------------|
| Extensión de la ZSP (m): | 100 | Perspectiva desde el DPMT a la ZSP: | Profunda |
| Clasificación suelo ZSP: | No urbanizable | Figura Protección: | Sin Figura de Protección |
| Zona Servidumbre Tránsit | Practicable | Accesibilidad: | Antrópico |
| Deslinde: | DL-33-SE | Hito: | M_3 |

Edificaciones en ZI Uso Residencial

Infraestructuras en Z Viario, Tendido eléctrico

Edificaciones en ZSP Uso Residencial

Infraestructuras en ZSP Viario

Cerramientos en ZSP

Cultivos en ZSP Cítricos, Cereales, Frutales

Equipamientos deportivos en ZSP

ZSP/DPMT

Fauna

Vegetación Árboles, Herbáceas, Vegetación de ribera

Recursos

Resíduos

Tipo de DPMT: Ribera fluvial

Equipamientos en DPMT:

Ocupación del DPMT



Frente hacia ZI



Frente hacia el DPMT



Derecha hacia el DPMT

ZONIFICACIÓN PARA LA GESTIÓN DE LA ZSP DE ANDALUCÍA

FICHA DE PERFIL

La Puebla del Rio_09

Ninas de carreras

Sevilla

LA PUEBLA DEL RÍO

Escenario 5

Áreas Rurales con Usos Agropecuarios tradicionales

DPMT Muy Sensible



| | | | |
|--------------------------|----------------|-------------------------------------|--------------------------|
| Extensión de la ZSP (m): | 60 | Perspectiva desde el DPMT a la ZSP: | Profunda |
| Clasificación suelo ZSP: | No urbanizable | Figura Protección: | Sin Figura de Protección |
| Zona Servidumbre Tránsit | Practicable | Accesibilidad: | Antrópico |
| Deslinde: | DL-33-SE | Hito: | M_11 |

Edificaciones en ZI

Infraestructuras en Z

Edificaciones en ZSP

Infraestructuras en ZSP Otros (Zanja)

Cerramientos en ZSP

Cultivos en ZSP Cereales

Equipamientos deportivos en ZSP

ZSP/DPMT

Fauna

Vegetación Vegetación de ribera, Vegetación ornamental y de jardín

Recursos Recurso territorial o paisajístico

Resíduos

Tipo de DPMT: Ribera fluvial

Equipamientos en DPMT: Otros (Camino)

Ocupación del DPMT Escollera, camino



Frente hacia ZI



Frente hacia el DPMT



Derecha hacia el DPMT

ZONIFICACIÓN PARA LA GESTIÓN DE LA ZSP DE ANDALUCÍA

FICHA DE PERFIL

La Puebla del Rio_10

Junto a Río Pineda


Sevilla

LA PUEBLA DEL RÍO

Escenario 5

Áreas Rurales con Usos Agropecuarios tradicionales

DPMT Muy Sensible



| | | | |
|--------------------------|----------------|-------------------------------------|--------------------------|
| Extensión de la ZSP (m): | 38 | Perspectiva desde el DPMT a la ZSP: | Profunda |
| Clasificación suelo ZSP: | No urbanizable | Figura Protección: | Sin Figura de Protección |
| Zona Servidumbre Tránsit | Practicable | Accesibilidad: | Antrópico |
| Deslinde: | DL-33-SE | Hito: | M_22A |

Edificaciones en ZI

Infraestructuras en Z Viario

Edificaciones en ZSP

Infraestructuras en ZSP Viario

Cerramientos en ZSP

Cultivos en ZSP Sin determinar

Equipamientos deportivos en ZSP

ZSP/DPMT

Fauna Aves terrestres

Vegetación Árboles, Herbáceas, Vegetación de ribera

Recursos Recurso territorial o paisajístico

Resíduos

Tipo de DPMT: Ribera fluvial

Equipamientos en DPMT: Otros (Camino)

Ocupación del DPMT Camino



Frente hacia ZI



Frente hacia el DPMT



Frente desde Orilla a ZSP

ZONIFICACIÓN PARA LA GESTIÓN DE LA ZSP DE ANDALUCÍA

FICHA DE PERFIL

La Puebla del Rio_11

Cortijo de los olivillos. Rincón de los lirios


Sevilla

LA PUEBLA DEL RÍO

Escenario 5

Áreas Rurales con Usos Agropecuarios tradicionales

DPMT Muy Sensible



| | | | |
|--------------------------|----------------|-------------------------------------|--------------------------|
| Extensión de la ZSP (m): | 59 | Perspectiva desde el DPMT a la ZSP: | Profunda |
| Clasificación suelo ZSP: | No urbanizable | Figura Protección: | Sin Figura de Protección |
| Zona Servidumbre Tránsit | Practicable | Accesibilidad: | Antrópico |
| Deslinde: | DL-33-SE | Hito: | M_53 |

Edificaciones en ZI Uso agropecuario, Otros (Caseta)

Infraestructuras en Z Viario

Edificaciones en ZSP

Infraestructuras en ZSP Tendido eléctrico

Cerramientos en ZSP

Cultivos en ZSP Sin determinar

Equipamientos deportivos en ZSP

ZSP/DPMT
Fauna Equinos

Vegetación Árboles

Recursos

Resíduos Basuras

Tipo de DPMT: Playa, Ribera fluvial

Equipamientos en DPMT:

Ocupación del DPMT



Frente hacia ZI



Frente hacia el DPMT



Frente desde Orilla a ZSP

ZONIFICACIÓN PARA LA GESTIÓN DE LA ZSP DE ANDALUCÍA

FICHA DE PERFIL

La Puebla del Rio_12

Estación de bombeo El Marmol

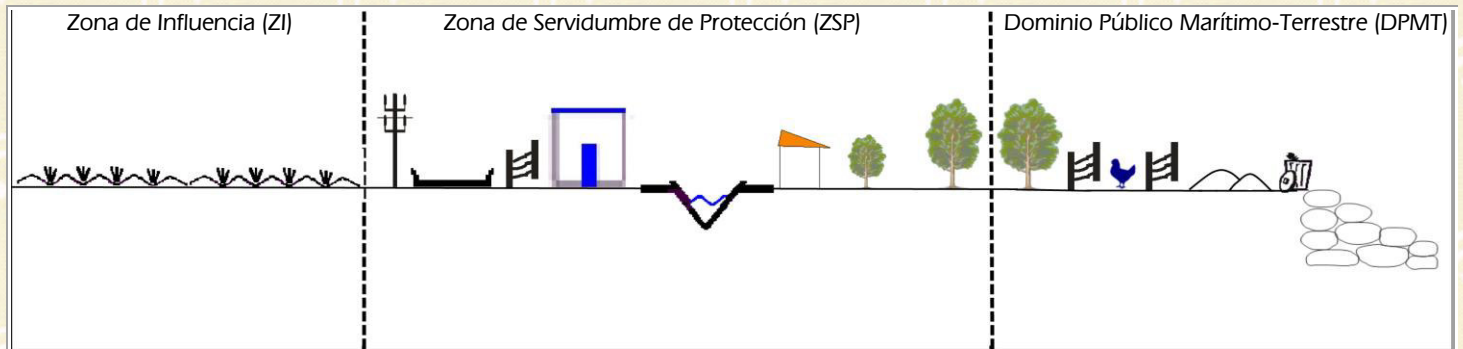
Sevilla

LA PUEBLA DEL RÍO

Escenario 5

Áreas Rurales con Usos Agropecuarios tradicionales

DPMT Muy Sensible



| | | | |
|--------------------------|----------------|-------------------------------------|--------------------------|
| Extensión de la ZSP (m): | 200 | Perspectiva desde el DPMT a la ZSP: | Media |
| Clasificación suelo ZSP: | No urbanizable | Figura Protección: | Sin Figura de Protección |
| Zona Servidumbre Tránsit | Practicable | Accesibilidad: | Antrópico |
| Deslinde: | DL-33-SE | Hito: | M_93 |

Edificaciones en ZI

Infraestructuras en Z Viario

Edificaciones en ZSP Uso agropecuario

Infraestructuras en ZSP Viario, Tendido eléctrico, Otros (Canal)

Cerramientos en ZSP Entre parcela

Cultivos en ZSP Sin determinar

Equipamientos deportivos en ZSP

ZSP/DPMT

Fauna Equinos

Vegetación Árboles, Herbáceas, Vegetación de ribera

Recursos

Resíduos Basuras, Escombros, Otros

Tipo de DPMT: Ribera fluvial

Equipamientos en DPMT:

Ocupación del DPMT Corral de gallinas y escollera



Frente hacia ZI



Frente hacia el DPMT



Derecha hacia el DPMT

La Puebla del Rio_13

Centro de la boca de la Corta de los Jerónimos


Sevilla

LA PUEBLA DEL RÍO

Escenario 5

Áreas Rurales con Usos Agropecuarios tradicionales

DPMT Muy Sensible



| | | | |
|--------------------------|----------------------|-------------------------------------|--------------------------|
| Extensión de la ZSP (m): | 100 | Perspectiva desde el DPMT a la ZSP: | Profunda |
| Clasificación suelo ZSP: | No urbanizable | Figura Protección: | Sin Figura de Protección |
| Zona Servidumbre Tránsit | Practicable | Accesibilidad: | Antrópico |
| Deslinde: | DL-23-SE (ratificabl | Hito: | |

Edificaciones en ZI Uso agropecuario

Infraestructuras en Z Viario

Edificaciones en ZSP Uso agropecuario

Infraestructuras en ZSP

Cerramientos en ZSP

Cultivos en ZSP Sin determinar

Equipamientos deportivos en ZSP

Fauna ZSP/DPMT

Vegetación Vegetación de ribera

Recursos

Resíduos Vertidos

Tipo de DPMT: Playa, Ribera fluvial

Equipamientos en DPMT: Otros (Camino, tendido eléctrico, acequia, empalizada para contener el margen del río)

Ocupación del DPMT Cultivos, camino, tendido eléctrico, acequia, empalizada para contener el margen del río



Frente hacia ZI



Frente hacia el DPMT



Derecha hacia el DPMT

ZONIFICACIÓN PARA LA GESTIÓN DE LA ZSP DE ANDALUCÍA

FICHA DE PERFIL

La Puebla del Rio_14

Cabeza del Moro

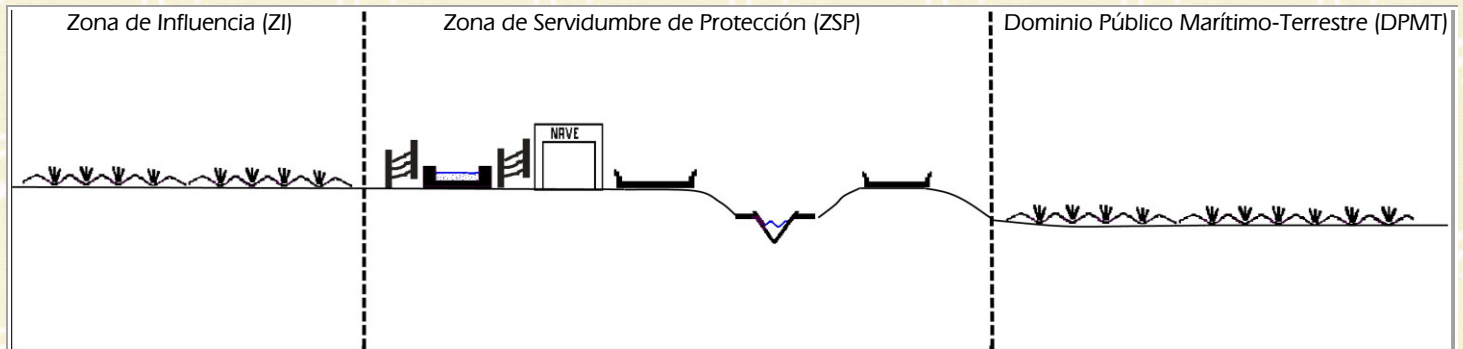
Sevilla

LA PUEBLA DEL RÍO

Escenario 6

Áreas Rurales con Usos Agropecuarios tradicionales

DPMT Sensible



| | | | |
|--------------------------|----------------------|-------------------------------------|--------------------------|
| Extensión de la ZSP (m): | 100 | Perspectiva desde el DPMT a la ZSP: | Profunda |
| Clasificación suelo ZSP: | No urbanizable | Figura Protección: | Sin Figura de Protección |
| Zona Servidumbre Tránsit | Ocupada | Accesibilidad: | Natural |
| Deslinde: | DL-23-SE (ratificabl | Hito: | MD_48 |

Edificaciones en ZI

Infraestructuras en Z

Edificaciones en ZSP Uso agropecuario

Infraestructuras en ZSP Viario, Otros (Balsa de riego)

Cerramientos en ZSP Entre edificacione

Cultivos en ZSP Otros (Cultivo hidropónico)

Equipamientos deportivos en ZSP

| | ZSP/DPMT |
|------------|---|
| Fauna | <input type="checkbox"/> <input type="checkbox"/> |
| Vegetación | <input type="checkbox"/> <input type="checkbox"/> |
| Recursos | <input type="checkbox"/> <input type="checkbox"/> |
| Resíduos | <input type="checkbox"/> <input type="checkbox"/> |

Tipo de DPMT: Ribera fluvial

Equipamientos en DPMT:

Ocupación del DPMT Cultivos de arroz



Frente hacia ZI



Frente hacia el DPMT



Derecha hacia el DPMT

ZONIFICACIÓN PARA LA GESTIÓN DE LA ZSP DE ANDALUCÍA

FICHA DE PERFIL

La Puebla del Rio_15

Comunidad de regantes Isla Mínima

Sevilla

LA PUEBLA DEL RÍO

Escenario 6

Áreas Rurales con Usos Agropecuarios tradicionales

DPMT Sensible



| | | | |
|--------------------------|----------------------|-------------------------------------|--------------------------|
| Extensión de la ZSP (m): | 100 | Perspectiva desde el DPMT a la ZSP: | Media |
| Clasificación suelo ZSP: | No urbanizable | Figura Protección: | Sin Figura de Protección |
| Zona Servidumbre Tránsit | Impracticable | Accesibilidad: | Sin accesibilidad |
| Deslinde: | DL-23-SE (ratificabl | Hito: | MI_85 |

Edificaciones en ZI Uso Residencial, Uso agropecuario

Infraestructuras en Z Viario, Otros (Canal principal de Isla Mínima)

Edificaciones en ZSP Uso agropecuario

Infraestructuras en ZSP Viario

Cerramientos en ZSP

Cultivos en ZSP

Equipamientos deportivos en ZSP

ZSP/DPMT
Fauna

Vegetación Herbáceas, Vegetación de ribera

Recursos

Resíduos

Tipo de DPMT: Ribera fluvial

Equipamientos en DPMT:

Ocupación del DPMT



Frente hacia ZI



Frente hacia el DPMT



Derecha hacia el DPMT

ZONIFICACIÓN PARA LA GESTIÓN DE LA ZSP DE ANDALUCÍA

FICHA DE PERFIL

La Puebla del Rio_16

Desembocadura del colector general de Isla Mínima


Sevilla

LA PUEBLA DEL RÍO

Escenario 6

Áreas Rurales con Usos Agropecuarios tradicionales

DPMT Sensible



| | | | |
|--------------------------|----------------|-------------------------------------|--------------------------|
| Extensión de la ZSP (m): | 100 | Perspectiva desde el DPMT a la ZSP: | Media |
| Clasificación suelo ZSP: | No urbanizable | Figura Protección: | Sin Figura de Protección |
| Zona Servidumbre Tránsit | Impracticable | Accesibilidad: | Antrópico |
| Deslinde: | DL-18-SE | Hito: | M_19 |

Edificaciones en ZI

Infraestructuras en Z

Edificaciones en ZSP Uso agropecuario

Infraestructuras en ZSP Viario

Cerramientos en ZSP Entre parcela

Cultivos en ZSP Cereales

Equipamientos deportivos en ZSP

ZSP/DPMT

Fauna Otros, Moluscos

Vegetación Árboles, Vegetación de ribera

Recursos

Resíduos Basuras, Escombros

Tipo de DPMT: Ribera fluvial

Equipamientos en DPMT: Otros (Acequia y camino)

Ocupación del DPMT Acequia y camino



Frente hacia ZI



Frente hacia el DPMT



Perspectiva de la ZSP

ZONIFICACIÓN PARA LA GESTIÓN DE LA ZSP DE ANDALUCÍA

FICHA DE PERFIL

La Puebla del Rio_17

Finca el Cogujón (Cooperativa agrícola)

Sevilla

LA PUEBLA DEL RÍO

Escenario 12

Áreas Urbanas con Frentes Residenciales Ordenados

DPMT Sensible



| | | | |
|--------------------------|-------------|-------------------------------------|--------------------------|
| Extensión de la ZSP (m): | 100 | Perspectiva desde el DPMT a la ZSP: | Frontal |
| Clasificación suelo ZSP: | Urbano | Figura Protección: | Sin Figura de Protección |
| Zona Servidumbre Tránsit | Practicable | Accesibilidad: | Natural |
| Deslinde: | DL-18-SE | Hito: | M_80 |

Edificaciones en ZI Uso Residencial, Uso industrial

Infraestructuras en Z Viario, Tendido eléctrico

Edificaciones en ZSP Uso Residencial, Uso agropecuario

Infraestructuras en ZSP Viario, Tendido eléctrico

Cerramientos en ZSP Entre parcela

Cultivos en ZSP

Equipamientos deportivos en ZSP

ZSP/DPMT
Fauna

Vegetación Árboles, Vegetación de ribera

Recursos

Resíduos Basuras, Otros

Tipo de DPMT: Ribera fluvial

Equipamientos en DPMT:

Ocupación del DPMT



Frente hacia ZI



Frente hacia el DPMT



Perspectiva de la ZSP

ZONIFICACIÓN PARA LA GESTIÓN DE LA ZSP DE ANDALUCÍA

FICHA DE PERFIL

La Puebla del Rio_18

Finca Caneli, final del camino del Puntal

Sevilla

LA PUEBLA DEL RÍO

Escenario 5

Áreas Rurales con Usos Agropecuarios tradicionales

DPMT Muy Sensible



| | | | |
|--------------------------|----------------|-------------------------------------|--------------------------|
| Extensión de la ZSP (m): | 100 | Perspectiva desde el DPMT a la ZSP: | Profunda |
| Clasificación suelo ZSP: | No urbanizable | Figura Protección: | Sin Figura de Protección |
| Zona Servidumbre Tránsit | Practicable | Accesibilidad: | Antrópico |
| Deslinde: | DL-9-SE | Hito: | M_73 |

Edificaciones en ZI

Infraestructuras en Z

Edificaciones en ZSP Uso agropecuario

Infraestructuras en ZSP

Cerramientos en ZSP

Cultivos en ZSP Cereales

Equipamientos deportivos en ZSP

| | ZSP | DPMT | |
|------------|-------------------------------------|-------------------------------------|--|
| Fauna | <input type="checkbox"/> | <input type="checkbox"/> | |
| Vegetación | <input checked="" type="checkbox"/> | <input checked="" type="checkbox"/> | Árboles, Herbáceas, Vegetación de ribera |
| Recursos | <input type="checkbox"/> | <input type="checkbox"/> | |
| Resíduos | <input type="checkbox"/> | <input type="checkbox"/> | |

Tipo de DPMT: Ribera fluvial

Equipamientos en DPMT:

Ocupación del DPMT



Frente hacia ZI



Frente hacia el DPMT



Derecha hacia el DPMT

ZONIFICACIÓN PARA LA GESTIÓN DE LA ZSP DE ANDALUCÍA

FICHA DE PERFIL

La Puebla del Rio_19

Boca del Brazo de los Jerónimos (margen derecho)


Sevilla

LA PUEBLA DEL RÍO

Escenario 6

Áreas Rurales con Usos Agropecuarios tradicionales

DPMT Sensible



| | | | |
|--------------------------|----------------|-------------------------------------|--------------------------|
| Extensión de la ZSP (m): | 100 | Perspectiva desde el DPMT a la ZSP: | Profunda |
| Clasificación suelo ZSP: | No urbanizable | Figura Protección: | Sin Figura de Protección |
| Zona Servidumbre Tránsit | Practicable | Accesibilidad: | Antrópico |
| Deslinde: | DL-18-SE | Hito: | M_130 |

Edificaciones en ZI

Infraestructuras en Z

Edificaciones en ZSP Uso agropecuario

Infraestructuras en ZSP Viario

Cerramientos en ZSP

Cultivos en ZSP Sin determinar

Equipamientos deportivos en ZSP

ZSP/DPMT

Fauna

Vegetación Herbáceas

Recursos

Resíduos Escombros

Tipo de DPMT: Ribera fluvial

Equipamientos en DPMT:

Ocupación del DPMT Cultivo de trigo



Frente hacia ZI



Frente hacia el DPMT



Derecha hacia el DPMT

ZONIFICACIÓN PARA LA GESTIÓN DE LA ZSP DE ANDALUCÍA

FICHA DE PERFIL

La Puebla del Rio_20

Caño Navarro (Isla El Rubio)

Sevilla

LA PUEBLA DEL RÍO

Escenario 1

Áreas Naturales de Elevada Calidad Ambiental

DPMT Muy Sensible



| | | | |
|--------------------------|----------------|-------------------------------------|----------------|
| Extensión de la ZSP (m): | 100 | Perspectiva desde el DPMT a la ZSP: | Profunda |
| Clasificación suelo ZSP: | No urbanizable | Figura Protección: | Paraje Natural |
| Zona Servidumbre Tránsit | Practicable | Accesibilidad: | Antrópico |
| Deslinde: | DL-46-SE | Hito: | M_31 |

Edificaciones en ZI

Infraestructuras en Z

Edificaciones en ZSP Uso agropecuario

Infraestructuras en ZSP Iluminación

Cerramientos en ZSP Entre parcela

Cultivos en ZSP Otros (Girasol)

Equipamientos deportivos en ZSP

ZSP/DPMT

Fauna Equinos

Vegetación Herbáceas

Recursos

Resíduos Otros

Tipo de DPMT: Ribera fluvial

Equipamientos en DPMT: Otros (Camino que atraviesa el DPMT)

Ocupación del DPMT Alpacas de paja, nave agrícola, depósitos, camino que atraviesa el DPMT



Frente hacia ZI



Frente hacia el DPMT



Derecha hacia el DPMT

ZONIFICACIÓN PARA LA GESTIÓN DE LA ZSP DE ANDALUCÍA

FICHA DE PERFIL

La Puebla del Rio_21

Punta de la Hermosilla


Sevilla

LA PUEBLA DEL RÍO

Escenario 1

Áreas Naturales de Elevada Calidad Ambiental

DPMT Muy Sensible



| | | | |
|--------------------------|----------------|-------------------------------------|-------------------|
| Extensión de la ZSP (m): | 100 | Perspectiva desde el DPMT a la ZSP: | Profunda |
| Clasificación suelo ZSP: | No urbanizable | Figura Protección: | Paraje Natural |
| Zona Servidumbre Tránsit | Practicable | Accesibilidad: | Sin accesibilidad |
| Deslinde: | DL-46-SE | Hito: | M_195 |

Edificaciones en ZI

Infraestructuras en Z

Edificaciones en ZSP

Infraestructuras en ZSP Viario

Cerramientos en ZSP Entre parcela

Cultivos en ZSP Otros (Girasol)

Equipamientos deportivos en ZSP

ZSP/DPMT

Fauna Aves limnícolas

Vegetación Árboles, Vegetación de marisma

Recursos Recurso territorial o paisajístico

Resíduos

Tipo de DPMT: Marismas

Equipamientos en DPMT: Otros (Cerramiento)

Ocupación del DPMT Cerramiento



Frente hacia ZI



Frente hacia el DPMT



Vista de la ZSP

ZONIFICACIÓN PARA LA GESTIÓN DE LA ZSP DE ANDALUCÍA

FICHA DE PERFIL

La Puebla del Rio_22

Cortijo El Zapatillo


Sevilla

LA PUEBLA DEL RÍO

Escenario 1

Áreas Naturales de Elevada Calidad Ambiental

DPMT Muy Sensible



| | | | |
|---------------------------|----------------|-------------------------------------|---------------------|
| Extensión de la ZSP (m): | 100 | Perspectiva desde el DPMT a la ZSP: | Profunda |
| Clasificación suelo ZSP: | No urbanizable | Figura Protección: | Paraje Natural |
| Zona Servidumbre Tránsito | Practicable | Accesibilidad: | Antrópico |
| Deslinde: | DL-46-SE | Hito: | Entre M_243 y M_244 |

Edificaciones en ZI

Infraestructuras en Z Tendido eléctrico

Edificaciones en ZSP Uso Residencial, Uso agropecuario, Otros (Caseta, Estación de bombeo desde el cana)

Infraestructuras en ZSP Viario, Tendido eléctrico, Otros (Acequia, canal de Los Portugueses)

Cerramientos en ZSP

Cultivos en ZSP Sin determinar

Equipamientos deportivos en ZSP

ZSP/DPMT

Fauna

Vegetación Vegetación de marisma

Recursos

Resíduos

Tipo de DPMT: Marismas

Equipamientos en DPMT: Otros (Canal del Los Portugueses, camino que atraviesa el DPMT)

Ocupación del DPMT Cultivos, canal del Los Portugueses, camino que atraviesa el DPMT



Frente hacia ZI



Frente hacia el DPMT



Derecha hacia el DPMT

ZONIFICACIÓN PARA LA GESTIÓN DE LA ZSP DE ANDALUCÍA

FICHA DE PERFIL

La Puebla del Rio_23

Arrocería del Bajo Guadalquivir

Sevilla

LA PUEBLA DEL RÍO

Escenario 6

Áreas Rurales con Usos Agropecuarios tradicionales

DPMT Sensible



| | | | |
|--------------------------|----------------|-------------------------------------|----------------|
| Extensión de la ZSP (m): | 100 | Perspectiva desde el DPMT a la ZSP: | Media |
| Clasificación suelo ZSP: | No urbanizable | Figura Protección: | Paraje Natural |
| Zona Servidumbre Tránsit | Ocupada | Accesibilidad: | Antrópico |
| Deslinde: | DL-46-SE | Hito: | MD_324 |

Edificaciones en ZI Uso industrial

Infraestructuras en Z Viario

Edificaciones en ZSP Uso industrial

Infraestructuras en ZSP Viario, Tendido eléctrico

Cerramientos en ZSP Entre parcela

Cultivos en ZSP Sin determinar

Equipamientos deportivos en ZSP

ZSP/DPMT
Fauna

Vegetación Árboles, Herbáceas, Vegetación de marisma

Recursos

Resíduos

Tipo de DPMT: Marismas

Equipamientos en DPMT: Otros (Cerramiento ilegal, carretera SE_9020, acequia, tendido eléctrico)

Ocupación del DPMT Cultivos, Cerramiento no reglamentario, carretera SE_9020, acequia, tendido eléctrico



Frente hacia ZI



Frente hacia el DPMT



Perspectiva de la ZSP

ZONIFICACIÓN PARA LA GESTIÓN DE LA ZSP DE ANDALUCÍA

FICHA DE PERFIL

La Puebla del Rio_25

Comienzo del canal principal Casudí

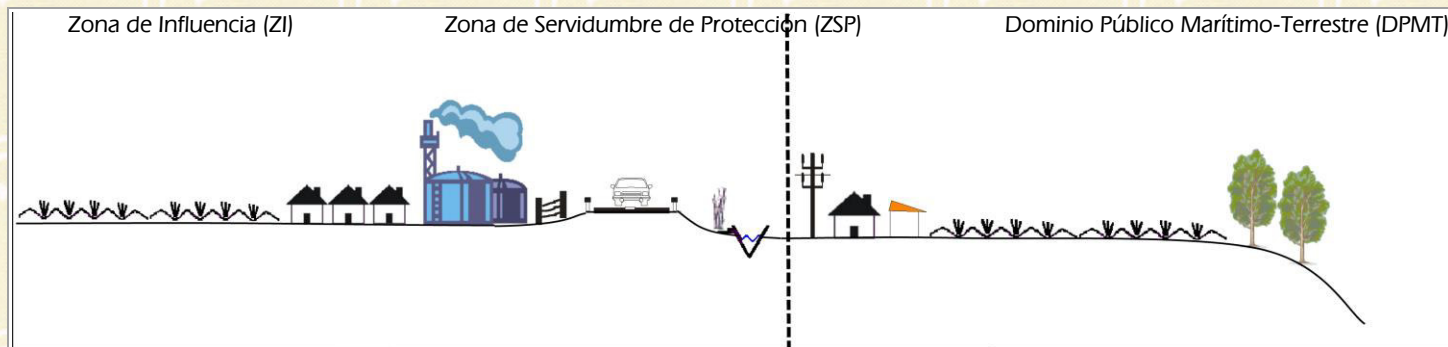
Sevilla

LA PUEBLA DEL RÍO

Escenario 5

Áreas Rurales con Usos Agropecuarios tradicionales

DPMT Muy Sensible



| | | | |
|--------------------------|----------------|-------------------------------------|--------------------------|
| Extensión de la ZSP (m): | 22 | Perspectiva desde el DPMT a la ZSP: | Profunda |
| Clasificación suelo ZSP: | No urbanizable | Figura Protección: | Sin Figura de Protección |
| Zona Servidumbre Tránsit | Practicable | Accesibilidad: | Natural |
| Deslinde: | DL-28-SE | Hito: | Entre M_43 y M_44 |

Edificaciones en ZI Uso Residencial, Uso industrial

Infraestructuras en Z Viario, Otros (Canal principal Casudí, acequia)

- Edificaciones en ZSP
- Infraestructuras en ZSP
- Cerramientos en ZSP
- Cultivos en ZSP
- Equipamientos deportivos en ZSP

Fauna ZSP/DPMT

Vegetación Árboles, Vegetación de ribera

Recursos

Resíduos

Tipo de DPMT: Ribera fluvial

Equipamientos en DPMT: Otros (Tendido eléctrico)

Ocupación del DPMT Vivienda, caseta de aperos, cultivos, tendido eléctrico



Frente hacia ZI



Frente hacia el DPMT



Derecha hacia el DPMT

ZONIFICACIÓN PARA LA GESTIÓN DE LA ZSP DE ANDALUCÍA

FICHA DE PERFIL

La Puebla del Rio_26

Desembocadura del nuevo cauce del Guadalira


Sevilla

LA PUEBLA DEL RÍO

Escenario 6

Áreas Rurales con Usos Agropecuarios tradicionales

DPMT Sensible



| | | | |
|--------------------------|----------------|-------------------------------------|--------------------------|
| Extensión de la ZSP (m): | 100 | Perspectiva desde el DPMT a la ZSP: | Profunda |
| Clasificación suelo ZSP: | No urbanizable | Figura Protección: | Sin Figura de Protección |
| Zona Servidumbre Tránsit | Practicable | Accesibilidad: | Natural |
| Deslinde: | DL-5-SE | Hito: | Entre 59D y 63D |

Edificaciones en ZI

Infraestructuras en Z

Edificaciones en ZSP

Infraestructuras en ZSP Viario, Tendido eléctrico, Otros (Canal)

Cerramientos en ZSP

Cultivos en ZSP Sin determinar

Equipamientos deportivos en ZSP

ZSP/DPMT

Fauna Ganado

Vegetación Herbáceas

Recursos Recurso natural

Resíduos

Tipo de DPMT: Ribera fluvial

Equipamientos en DPMT:

Ocupación del DPMT



Frente hacia ZI



Frente hacia el DPMT



Frente desde Orilla a ZSP

ZONIFICACIÓN PARA LA GESTIÓN DE LA ZSP DE ANDALUCÍA

FICHA DE PERFIL

La Puebla del Rio_27

Encuentro del Canal de Aguas Mínimas con el Brazo del Noroeste


Sevilla

LA PUEBLA DEL RÍO

Escenario 1

Áreas Naturales de Elevada Calidad Ambiental

DPMT Muy Sensible



| | | | |
|--------------------------|--------------------|-------------------------------------|-----------------|
| Extensión de la ZSP (m): | 100 | Perspectiva desde el DPMT a la ZSP: | Profunda |
| Clasificación suelo ZSP: | No urbanizable | Figura Protección: | Espacio Natural |
| Zona Servidumbre Tránsit | Practicable | Accesibilidad: | Antrópico |
| Deslinde: | DL-40-SE (Anulado) | Hito: | M_69 |

Edificaciones en ZI

Infraestructuras en Z

Edificaciones en ZSP

Infraestructuras en ZSP Viario, Otros (Canal de Aguas Mínimas o encauzamiento del Brazo de la Torre)

Cerramientos en ZSP

Cultivos en ZSP

Equipamientos deportivos en ZSP

ZSP/DPMT

Fauna Aves marinas, Aves limnícolas

Vegetación Herbáceas, Vegetación de marisma

Recursos

Resíduos

Tipo de DPMT: Ribera fluvial

Equipamientos en DPMT:

Ocupación del DPMT



Frente hacia ZI



Frente hacia el DPMT



Derecha hacia el DPMT

ZONIFICACIÓN PARA LA GESTIÓN DE LA ZSP DE ANDALUCÍA

FICHA DE PERFIL

La Puebla del Rio_28

Veta la Palma (Frete al Matochal)

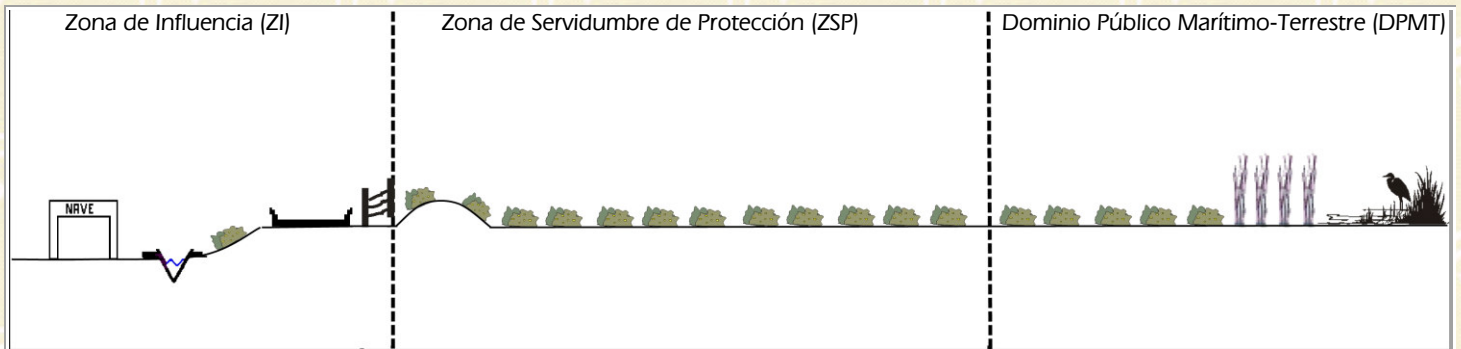
Sevilla

LA PUEBLA DEL RÍO

Escenario 1

Áreas Naturales de Elevada Calidad Ambiental

DPMT Muy Sensible



| | | | |
|--------------------------|----------------|-------------------------------------|-------------------|
| Extensión de la ZSP (m): | 100 | Perspectiva desde el DPMT a la ZSP: | Profunda |
| Clasificación suelo ZSP: | No urbanizable | Figura Protección: | Espacio Natural |
| Zona Servidumbre Tránsit | Practicable | Accesibilidad: | Sin accesibilidad |
| Deslinde: | DL-40/1-SE | Hito: | Entre M_50 y M_51 |

Edificaciones en ZI Uso agropecuario

Infraestructuras en Z Viario, Otros (Cerramiento que impide el acceso a la ZSP, canal)

Edificaciones en ZSP

Infraestructuras en ZSP

Cerramientos en ZSP Entre parcela

Cultivos en ZSP

Equipamientos deportivos en ZSP

ZSP/DPMT

Fauna Aves limnícolas

Vegetación Vegetación de marisma

Recursos Recurso natural

Resíduos

Tipo de DPMT: Marismas

Equipamientos en DPMT:

Ocupación del DPMT



Frente hacia ZI



Frente hacia el DPMT



Derecha hacia el DPMT

ZONIFICACIÓN PARA LA GESTIÓN DE LA ZSP DE ANDALUCÍA

FICHA DE PERFIL

La Puebla del Rio_29

Veta la Palma


Sevilla

LA PUEBLA DEL RÍO

Escenario 1

Áreas Naturales de Elevada Calidad Ambiental

DPMT Muy Sensible



| | | | |
|--------------------------|----------------|-------------------------------------|-------------------|
| Extensión de la ZSP (m): | 100 | Perspectiva desde el DPMT a la ZSP: | Profunda |
| Clasificación suelo ZSP: | No urbanizable | Figura Protección: | Espacio Natural |
| Zona Servidumbre Tránsit | Practicable | Accesibilidad: | Sin accesibilidad |
| Deslinde: | DL-40/1-SE | Hito: | Entre M_87 y M_88 |

Edificaciones en ZI

Infraestructuras en Z Otros (Cerramiento que impide el acceso a la ZSP, canal)

Edificaciones en ZSP

Infraestructuras en ZSP

Cerramientos en ZSP

Cultivos en ZSP

Equipamientos deportivos en ZSP

ZSP/DPMT

Fauna Aves limnícolas

Vegetación Vegetación de marisma

Recursos Recurso natural

Resíduos

Tipo de DPMT: Marismas

Equipamientos en DPMT:

Ocupación del DPMT



Frente hacia ZI



Frente hacia el DPMT



Derecha hacia el DPMT

ZONIFICACIÓN PARA LA GESTIÓN DE LA ZSP DE ANDALUCÍA

FICHA DE PERFIL

La Puebla del Rio_30

Desembocadura del Brazo del Noroeste


Sevilla

LA PUEBLA DEL RÍO

Escenario 1

Áreas Naturales de Elevada Calidad Ambiental

DPMT Muy Sensible



| | | | |
|--------------------------|----------------|-------------------------------------|-------------------|
| Extensión de la ZSP (m): | 100 | Perspectiva desde el DPMT a la ZSP: | Profunda |
| Clasificación suelo ZSP: | No urbanizable | Figura Protección: | Espacio Natural |
| Zona Servidumbre Tránsit | Practicable | Accesibilidad: | Sin accesibilidad |
| Deslinde: | DL-41/1-SE | Hito: | M_171 |

Edificaciones en ZI

Infraestructuras en Z Viario, Otros (Cerramiento que impide el acceso a la ZSP, Canal de desagüe de La Figueroa)

Edificaciones en ZSP Otros (Ruinas de Casa Carabineros)

Infraestructuras en ZSP Viario

Cerramientos en ZSP

Cultivos en ZSP

Equipamientos deportivos en ZSP

ZSP/DPMT

Fauna Aves limnícolas

Vegetación Vegetación de marisma

Recursos Recurso natural

Resíduos

Tipo de DPMT: Ribera fluvial

Equipamientos en DPMT:

Ocupación del DPMT



Frente hacia ZI



Frente hacia el DPMT



Derecha hacia el DPMT

ZONIFICACIÓN PARA LA GESTIÓN DE LA ZSP DE ANDALUCÍA

FICHA DE PERFIL

La Puebla del Rio_32

La Compañía (Unidad catastral: polígono 24, parcela 1)


Sevilla

LA PUEBLA DEL RÍO

Escenario 5

Áreas Rurales con Usos Agropecuarios tradicionales

DPMT Muy Sensible



| | | | |
|--------------------------|----------------|-------------------------------------|--------------------------|
| Extensión de la ZSP (m): | 77 | Perspectiva desde el DPMT a la ZSP: | Profunda |
| Clasificación suelo ZSP: | No urbanizable | Figura Protección: | Sin Figura de Protección |
| Zona Servidumbre Tránsit | Practicable | Accesibilidad: | Natural |
| Deslinde: | DL-26-SE | Hito: | M_32 |

Edificaciones en ZI

Infraestructuras en Z

Edificaciones en ZSP

Infraestructuras en ZSP Otros (Acequia)

Cerramientos en ZSP

Cultivos en ZSP Cereales

Equipamientos deportivos en ZSP

ZSP/DPMT

Fauna

Vegetación Árboles, Vegetación de ribera

Recursos Recurso territorial o paisajístico

Resíduos

Tipo de DPMT: Ribera fluvial

Equipamientos en DPMT:

Ocupación del DPMT Observatorio de aves abandonado



Frente hacia ZI



Frente hacia el DPMT



Derecha hacia el DPMT

ZONIFICACIÓN PARA LA GESTIÓN DE LA ZSP DE ANDALUCÍA

FICHA DE PERFIL

La Puebla del Rio_33

Plaza Blas Infante

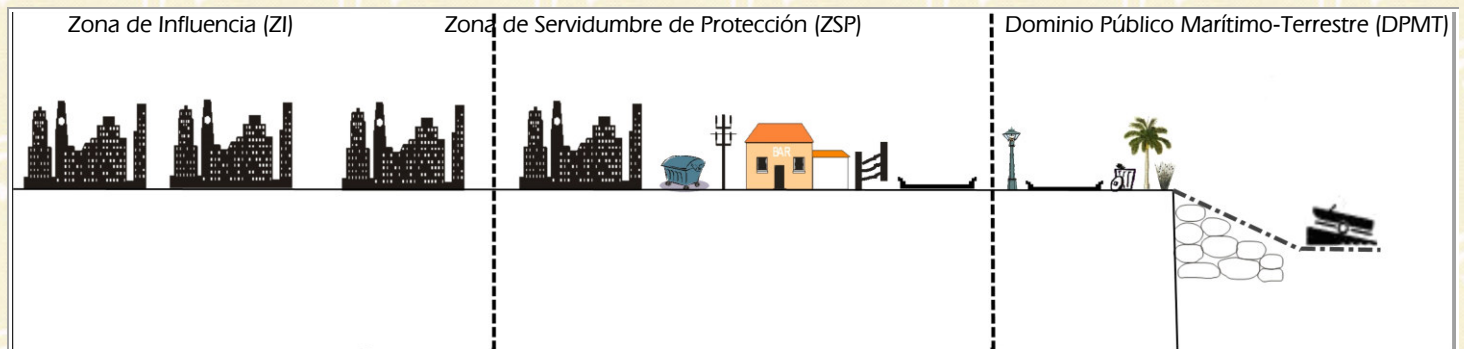
Sevilla

LA PUEBLA DEL RÍO

Escenario 13

Áreas Urbanas e Industriales Consolidadas

DPMT Muy Sensible



| | | | |
|--------------------------|-------------|-------------------------------------|--------------------------|
| Extensión de la ZSP (m): | 22 | Perspectiva desde el DPMT a la ZSP: | Frontal |
| Clasificación suelo ZSP: | Urbano | Figura Protección: | Sin Figura de Protección |
| Zona Servidumbre Tránsit | Practicable | Accesibilidad: | Antrópico |
| Deslinde: | DL-23-SE | Hito: | 14 |

Edificaciones en ZI Uso Residencial

Infraestructuras en Z Infraestructura urbana

Edificaciones en ZSP Uso Residencial, Uso hostelero

Infraestructuras en ZSP Viario, Tendido eléctrico

Cerramientos en ZSP Entre parcela

Cultivos en ZSP

Equipamientos deportivos en ZSP

ZSP/DPMT

Fauna

Vegetación Árboles, Vegetación de ribera, Vegetación ornamental y de jardín

Recursos

Resíduos Basuras

Tipo de DPMT: Ribera fluvial

Equipamientos en DPMT: Iluminación, Otros (Embarcadero)


Ocupación del DPMT Equipamientos. Camino



Frente hacia ZI



Frente hacia el DPMT



Vista de la ZST

La Rinconada

[Volver al índice](#)

ZONIFICACIÓN PARA LA GESTIÓN DE LA ZSP DE ANDALUCÍA

FICHA DE PERFIL

La Rinconada_01

Parque periurbano El Majuelo

Sevilla

LA RINCONADA

Escenario 3

Áreas Naturales de Calidad Ambiental

DPMT Muy Sensible



| | | | |
|--------------------------|----------------|-------------------------------------|-------------------|
| Extensión de la ZSP (m): | 100 | Perspectiva desde el DPMT a la ZSP: | Frontal |
| Clasificación suelo ZSP: | No urbanizable | Figura Protección: | Parque Periurbano |
| Zona Servidumbre Tránsit | Practicable | Accesibilidad: | Sin accesibilidad |
| Deslinde: | DL-41/1-SE | Hito: | Entre M_27 y M_28 |

Edificaciones en ZI

Infraestructuras en Z

Edificaciones en ZSP Uso hostelero

Infraestructuras en ZSP Estacionamiento, Otros (Carteles, papeleras)

Cerramientos en ZSP Entre parcela

Cultivos en ZSP

Equipamientos deportivos en ZSP Equipamiento infantil

ZSP/DPMT

Fauna

Vegetación Árboles, Matorral, Herbáceas, Vegetación ornamental y de jardín

Recursos Recurso territorial o paisajístico

Resíduos

Tipo de DPMT: Ribera fluvial

Equipamientos en DPMT:

Ocupación del DPMT



Frente hacia ZI



Frente hacia el DPMT



Derecha hacia el DPMT

ZONIFICACIÓN PARA LA GESTIÓN DE LA ZSP DE ANDALUCÍA

FICHA DE PERFIL

La Rinconada_02

Junto a ampliación del parque El Majuelo. Finca Montana San José

Sevilla

LA RINCONADA

Escenario 5

Áreas Rurales con Usos Agropecuarios tradicionales

DPMT Muy Sensible



| | | | |
|--------------------------|----------------|-------------------------------------|--------------------------|
| Extensión de la ZSP (m): | 100 | Perspectiva desde el DPMT a la ZSP: | Frontal |
| Clasificación suelo ZSP: | No urbanizable | Figura Protección: | Sin Figura de Protección |
| Zona Servidumbre Tránsit | Practicable | Accesibilidad: | Natural |
| Deslinde: | DL-41/1-SE | Hito: | M_37 |

Edificaciones en ZI Uso Residencial, Uso agropecuario

Infraestructuras en Z Viario, Tendido eléctrico

Edificaciones en ZSP Uso agropecuario, Obras

Infraestructuras en ZSP

Cerramientos en ZSP

Cultivos en ZSP

Equipamientos deportivos en ZSP

ZSP/DPMT
Fauna Aves marinas, Aves terrestres, Mamíferos

Vegetación Árboles, Vegetación de ribera

Recursos

Resíduos Basuras, Escombros

Tipo de DPMT: Ribera fluvial

Equipamientos en DPMT:

Ocupación del DPMT



Frente hacia ZI



Frente hacia el DPMT



Derecha hacia el DPMT

ZONIFICACIÓN PARA LA GESTIÓN DE LA ZSP DE ANDALUCÍA

FICHA DE PERFIL

La Rinconada_03

Junto a arroyo Las Pavas


Sevilla

LA RINCONADA

Escenario 5

Áreas Rurales con Usos Agropecuarios tradicionales

DPMT Muy Sensible



| | | | |
|--------------------------|----------------|-------------------------------------|--------------------------|
| Extensión de la ZSP (m): | 100 | Perspectiva desde el DPMT a la ZSP: | Profunda |
| Clasificación suelo ZSP: | No urbanizable | Figura Protección: | Sin Figura de Protección |
| Zona Servidumbre Tránsit | Practicable | Accesibilidad: | Natural |
| Deslinde: | DL-41/1-SE | Hito: | Entre M_71 y M_72 |

Edificaciones en ZI Uso Residencial, Uso agropecuario

Infraestructuras en Z Tendido eléctrico

Edificaciones en ZSP

Infraestructuras en ZSP

Cerramientos en ZSP Entre parcela

Cultivos en ZSP Cítricos

Equipamientos deportivos en ZSP

ZSP/DPMT

Fauna Aves terrestres, Mamíferos

Vegetación Árboles, Herbáceas, Vegetación de ribera

Recursos

Resíduos

Tipo de DPMT: Ribera fluvial

Equipamientos en DPMT:

Ocupación del DPMT



Frente hacia ZI



Frente hacia el DPMT



Perspectiva de la ZSP

ZONIFICACIÓN PARA LA GESTIÓN DE LA ZSP DE ANDALUCÍA

FICHA DE PERFIL

La Rinconada_04

Finca la Majaloba


Sevilla

LA RINCONADA

Escenario 5

Áreas Rurales con Usos Agropecuarios tradicionales

DPMT Muy Sensible



| | | | |
|--------------------------|----------------|-------------------------------------|--------------------------|
| Extensión de la ZSP (m): | 100 | Perspectiva desde el DPMT a la ZSP: | Frontal |
| Clasificación suelo ZSP: | No urbanizable | Figura Protección: | Sin Figura de Protección |
| Zona Servidumbre Tránsit | Practicable | Accesibilidad: | Sin accesibilidad |
| Deslinde: | DL-41/1-SE | Hito: | M_114 |

Edificaciones en ZI

Infraestructuras en Z

Edificaciones en ZSP

Infraestructuras en ZSP Tendido eléctrico

Cerramientos en ZSP Entre parcela

Cultivos en ZSP Cítricos

Equipamientos deportivos en ZSP

ZSP/DPMT

Fauna

Vegetación Árboles, Herbáceas

Recursos

Resíduos

Tipo de DPMT: Ribera fluvial

Equipamientos en DPMT:

Ocupación del DPMT



Frente hacia ZI



Frente hacia el DPMT



Derecha hacia el DPMT

ZONIFICACIÓN PARA LA GESTIÓN DE LA ZSP DE ANDALUCÍA

FICHA DE PERFIL

La Rinconada_05

Finca La Palmerita

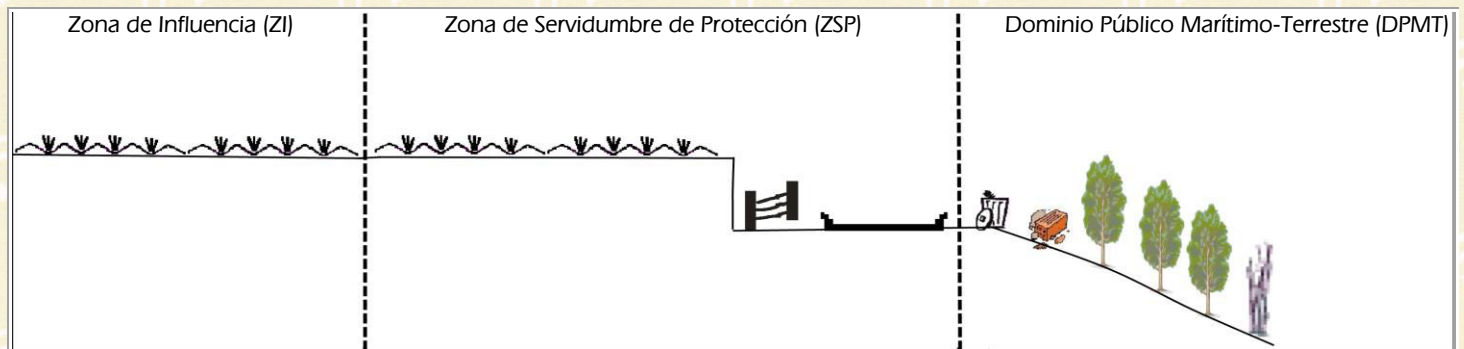
Sevilla

LA RINCONADA

Escenario 5

Áreas Rurales con Usos Agropecuarios tradicionales

DPMT Muy Sensible



| | | | |
|--------------------------|----------------|-------------------------------------|--------------------------|
| Extensión de la ZSP (m): | 100 | Perspectiva desde el DPMT a la ZSP: | Media |
| Clasificación suelo ZSP: | No urbanizable | Figura Protección: | Sin Figura de Protección |
| Zona Servidumbre Tránsit | Practicable | Accesibilidad: | Sin accesibilidad |
| Deslinde: | DL-41/1-SE | Hito: | M_3 |

Edificaciones en ZI

Infraestructuras en Z Viario

Edificaciones en ZSP

Infraestructuras en ZSP Viario

Cerramientos en ZSP Entre parcela

Cultivos en ZSP Frutales

Equipamientos deportivos en ZSP

ZSP/DPMT

Fauna

Vegetación Árboles, Herbáceas, Vegetación de ribera

Recursos

Resíduos Basuras, Resíduos orgánicos

Tipo de DPMT: Ribera fluvial

Equipamientos en DPMT:

Ocupación del DPMT



Derecha_hacia_la_ZI



Frente_hacia_el_DPMT



Frente_hacia_la_ZI

Las Cabezas de San Juan

[Volver al índice](#)

ZONIFICACIÓN PARA LA GESTIÓN DE LA ZSP DE ANDALUCÍA

FICHA DE PERFIL

Las Cabezas de San Juan_01

Desembocadura del Arroyo Salado de Morón


Sevilla

LAS CABEZAS DE SAN JUAN

Escenario 6

Áreas Rurales con Usos Agropecuarios tradicionales

DPMT Sensible



| | | | |
|--------------------------|----------------|-------------------------------------|--------------------------|
| Extensión de la ZSP (m): | 100 | Perspectiva desde el DPMT a la ZSP: | Profunda |
| Clasificación suelo ZSP: | No urbanizable | Figura Protección: | Sin Figura de Protección |
| Zona Servidumbre Tránsit | Practicable | Accesibilidad: | Natural |
| Deslinde: | DL-44-SE | Hito: | M_119 |

Edificaciones en ZI

Infraestructuras en Z Viario, Otros (Encauzamiento del Arroyo Salado de Morón)

Edificaciones en ZSP

Infraestructuras en ZSP Viario, Tendido eléctrico, Otros (Encauzamiento del Arroyo Salado de Morón)

Cerramientos en ZSP

Cultivos en ZSP

Equipamientos deportivos en ZSP

ZSP/DPMT

Fauna Aves terrestres

Vegetación Herbáceas

Recursos Recurso natural

Resíduos Basuras

Tipo de DPMT: Marismas

Equipamientos en DPMT:

Ocupación del DPMT



Frente hacia ZI



Frente hacia el DPMT



Vista de la ZSP

ZONIFICACIÓN PARA LA GESTIÓN DE LA ZSP DE ANDALUCÍA

FICHA DE PERFIL

Las Cabezas de San Juan_02

Cerca de la nueva central solar

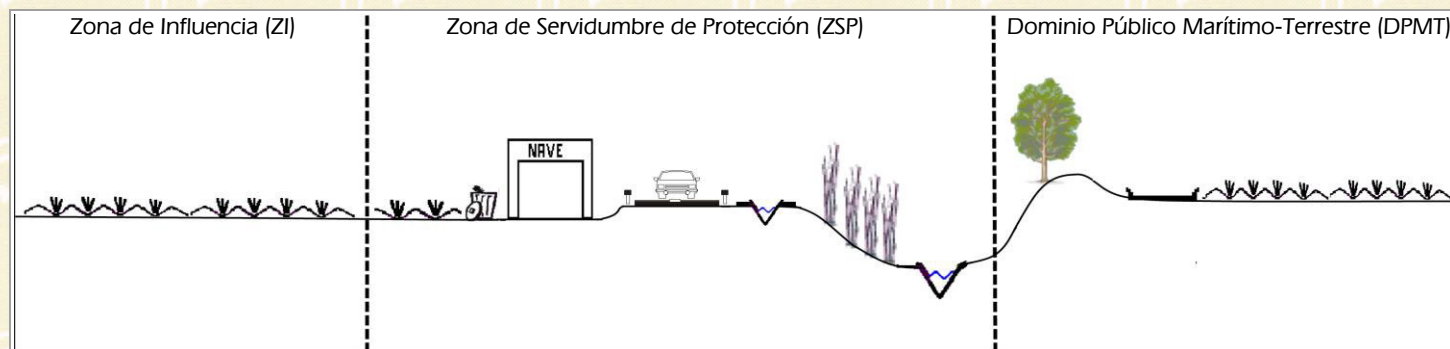
Sevilla

LAS CABEZAS DE SAN JUAN

Escenario 6

Áreas Rurales con Usos Agropecuarios tradicionales

DPMT Sensible



| | | | |
|--------------------------|----------------|-------------------------------------|--------------------------|
| Extensión de la ZSP (m): | 100 | Perspectiva desde el DPMT a la ZSP: | Media |
| Clasificación suelo ZSP: | No urbanizable | Figura Protección: | Sin Figura de Protección |
| Zona Servidumbre Tránsit | Impracticable | Accesibilidad: | Natural |
| Deslinde: | DL-44-SE | Hito: | M_119 |

Edificaciones en ZI

Infraestructuras en Z

Edificaciones en ZSP Uso agropecuario

Infraestructuras en ZSP Viario, Otros (Acequia)

Cerramientos en ZSP

Cultivos en ZSP

Equipamientos deportivos en ZSP

| | ZSP | DPMT | |
|------------|-------------------------------------|--------------------------|--------------------------------|
| Fauna | <input type="checkbox"/> | <input type="checkbox"/> | |
| Vegetación | <input checked="" type="checkbox"/> | <input type="checkbox"/> | Árboles, Vegetación de marisma |
| Recursos | <input type="checkbox"/> | <input type="checkbox"/> | |
| Resíduos | <input checked="" type="checkbox"/> | <input type="checkbox"/> | Otros |

Tipo de DPMT: Marismas

Equipamientos en DPMT:

Ocupación del DPMT Cultivos



Frente hacia ZI



Frente hacia el DPMT



Derecha hacia el DPMT

Lebrija

[Volver al índice](#)

ZONIFICACIÓN PARA LA GESTIÓN DE LA ZSP DE ANDALUCÍA

FICHA DE PERFIL

Lebrija_01

Punta de los Hatos Altos

Sevilla

LEBRIJA

Escenario 6

Áreas Rurales con Usos Agropecuarios tradicionales

DPMT Sensible



| | | | |
|--------------------------|----------------|-------------------------------------|--------------------------|
| Extensión de la ZSP (m): | 100 | Perspectiva desde el DPMT a la ZSP: | Profunda |
| Clasificación suelo ZSP: | No urbanizable | Figura Protección: | Sin Figura de Protección |
| Zona Servidumbre Tránsit | Practicable | Accesibilidad: | Natural |
| Deslinde: | DL-45-SE | Hito: | MI_4 |

Edificaciones en ZI

Infraestructuras en Z

Edificaciones en ZSP

Infraestructuras en ZSP Viario, Tendido eléctrico

Cerramientos en ZSP

Cultivos en ZSP Sin determinar

Equipamientos deportivos en ZSP

ZSP/DPMT

Fauna Aves terrestres, Aves limnícolas, Ganado

Vegetación Árboles, Vegetación de ribera

Recursos Recurso natural

Resíduos Basuras

Tipo de DPMT: Ribera fluvial

Equipamientos en DPMT:

Ocupación del DPMT



Frente hacia ZI



Frente hacia el DPMT



Frente desde Orilla a ZSP

ZONIFICACIÓN PARA LA GESTIÓN DE LA ZSP DE ANDALUCÍA

FICHA DE PERFIL

Lebrija_02

Punta de los Hatos Bajos


Sevilla

LEBRIJA

Escenario 6

Áreas Rurales con Usos Agropecuarios tradicionales

DPMT Sensible



| | | | |
|--------------------------|----------------|-------------------------------------|--------------------------|
| Extensión de la ZSP (m): | 100 | Perspectiva desde el DPMT a la ZSP: | Profunda |
| Clasificación suelo ZSP: | No urbanizable | Figura Protección: | Sin Figura de Protección |
| Zona Servidumbre Tránsit | Impracticable | Accesibilidad: | Sin accesibilidad |
| Deslinde: | DL-45-SE | Hito: | MI_22 |

Edificaciones en ZI

Infraestructuras en Z

Edificaciones en ZSP

Infraestructuras en ZSP Viario, Otros (Canales, pequeña escollera, compuerta)

Cerramientos en ZSP

Cultivos en ZSP Sin determinar

Equipamientos deportivos en ZSP

ZSP/DPMT

Fauna

Vegetación Árboles, Matorral, Vegetación de ribera

Recursos

Resíduos

Tipo de DPMT: Ribera fluvial

Equipamientos en DPMT:

Ocupación del DPMT



Frente hacia ZI



Frente hacia el DPMT



Derecha hacia el DPMT

ZONIFICACIÓN PARA LA GESTIÓN DE LA ZSP DE ANDALUCÍA

FICHA DE PERFIL

Lebrija_03

Punta de la Mata. Sector BXII-B (Unidad catastral: polígono 19, parcela 437)

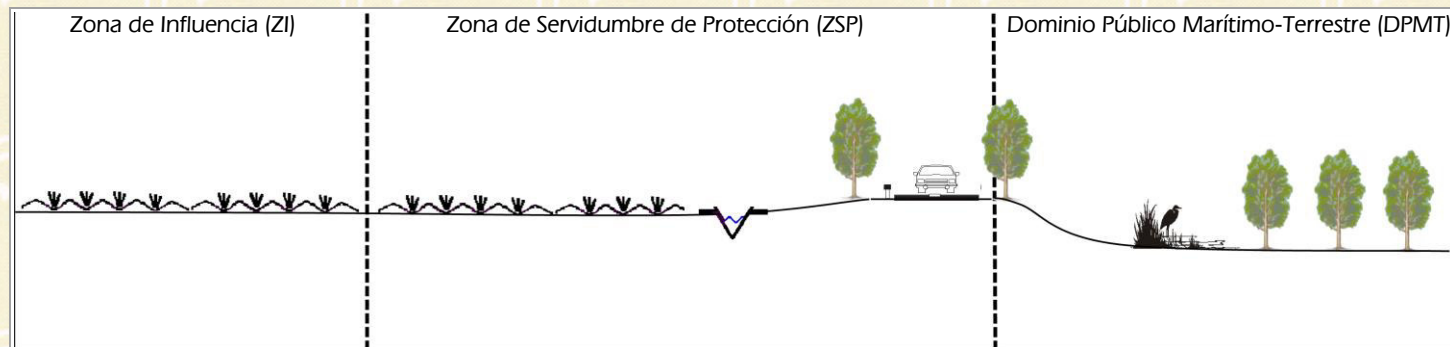
Sevilla

LEBRIJA

Escenario 5

Áreas Rurales con Usos Agropecuarios tradicionales

DPMT Muy Sensible



| | | | |
|--------------------------|----------------|-------------------------------------|--------------------------|
| Extensión de la ZSP (m): | 100 | Perspectiva desde el DPMT a la ZSP: | Profunda |
| Clasificación suelo ZSP: | No urbanizable | Figura Protección: | Sin Figura de Protección |
| Zona Servidumbre Tránsit | Practicable | Accesibilidad: | Sin accesibilidad |
| Deslinde: | DL-27-SE | Hito: | M_13A |

Edificaciones en ZI

Infraestructuras en Z Otros (Acequia)

Edificaciones en ZSP

Infraestructuras en ZSP Viario, Otros (Acequias)

Cerramientos en ZSP

Cultivos en ZSP Otros (Remolacha azucarera (cambia con las ayudas))

Equipamientos deportivos en ZSP

ZSP/DPMT

Fauna

Vegetación Árboles

Recursos

Resíduos Basuras

Tipo de DPMT: Ribera fluvial

Equipamientos en DPMT: Otros (Cerramiento que impide el acceso al DPMT)

Ocupación del DPMT Cerramiento que impide el acceso al DPMT



Frente hacia ZI



Frente hacia el DPMT



Perspectiva de la ZSP

ZONIFICACIÓN PARA LA GESTIÓN DE LA ZSP DE ANDALUCÍA

FICHA DE PERFIL

Lebrija_04

Punta de la Mata. Sector BXII-B (Unidad catastral: polígono 19, parcela 420)

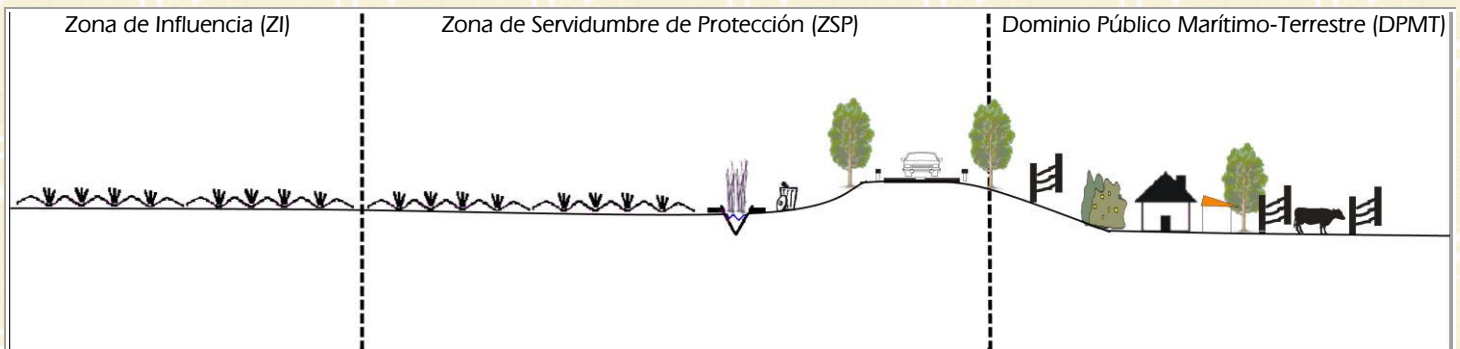
Sevilla

LEBRIJA

Escenario 5

Áreas Rurales con Usos Agropecuarios tradicionales

DPMT Muy Sensible



| | | | |
|--------------------------|----------------|-------------------------------------|--------------------------|
| Extensión de la ZSP (m): | 100 | Perspectiva desde el DPMT a la ZSP: | Profunda |
| Clasificación suelo ZSP: | No urbanizable | Figura Protección: | Sin Figura de Protección |
| Zona Servidumbre Tránsit | Practicable | Accesibilidad: | Sin accesibilidad |
| Deslinde: | DL-27-SE | Hito: | Entre M_25 y M_26 |

Edificaciones en ZI

Infraestructuras en Z Otros (Acequia)

Edificaciones en ZSP

Infraestructuras en ZSP Viario, Otros (Acequia)

Cerramientos en ZSP

Cultivos en ZSP Otros (Reomlacha azucarera (cambia con las ayudas))

Equipamientos deportivos en ZSP

ZSP/DPMT

Fauna Ganado

Vegetación Árboles, Vegetación de ribera

Recursos Recurso natural

Resíduos Basuras

Tipo de DPMT: Ribera fluvial

Equipamientos en DPMT: Otros (Cerramiento que impide el acceso al DPMT)

Ocupación del DPMT Vivienda, casetas de aperos, corral de ganado, cerramiento que impide el acceso al DPMT



Frente hacia ZI



Frente hacia el DPMT



Perspectiva de la ZSP

ZONIFICACIÓN PARA LA GESTIÓN DE LA ZSP DE ANDALUCÍA

FICHA DE PERFIL

Lebrija_05

Marismas del Bajo Guadalquivir. Mojón 20 de la carretera SE-9013


Sevilla

LEBRIJA

Escenario 5

Áreas Rurales con Usos Agropecuarios tradicionales

DPMT Muy Sensible



| | | | |
|--------------------------|----------------|-------------------------------------|--------------------------|
| Extensión de la ZSP (m): | 100 | Perspectiva desde el DPMT a la ZSP: | Media |
| Clasificación suelo ZSP: | No urbanizable | Figura Protección: | Sin Figura de Protección |
| Zona Servidumbre Tránsit | Practicable | Accesibilidad: | Sin accesibilidad |
| Deslinde: | DL-27-SE | Hito: | M_41 |

Edificaciones en ZI

Infraestructuras en Z Viario

Edificaciones en ZSP

Infraestructuras en ZSP Viario, Tendido eléctrico

Cerramientos en ZSP Entre parcela

Cultivos en ZSP Sin determinar

Equipamientos deportivos en ZSP

ZSP/DPMT

Fauna Aves terrestres

Vegetación Árboles, Herbáceas, Vegetación de ribera

Recursos

Resíduos Basuras

Tipo de DPMT: Ribera fluvial

Equipamientos en DPMT: Otros (Cerramiento que impide el acceso al DPMT)

Ocupación del DPMT Cerramiento que impide el acceso al DPMT



Frente hacia ZI



Frente hacia el DPMT



Perspectiva de la ZSP

ZONIFICACIÓN PARA LA GESTIÓN DE LA ZSP DE ANDALUCÍA

FICHA DE PERFIL

Lebrija_06

Sevilla

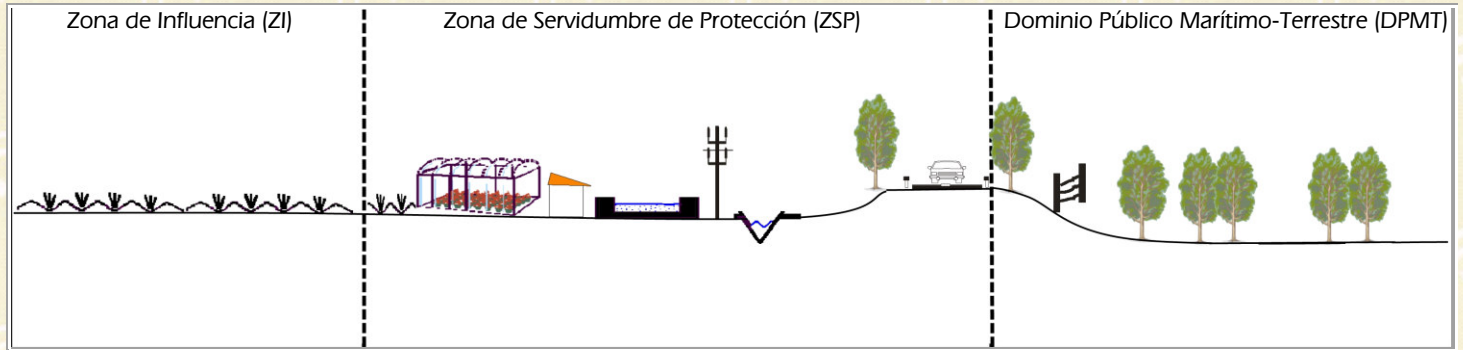
Marismas del Bajo Guadalquivir. Sector BXII-B (Unidad catastral: polígono 19,

LEBRIJA

Escenario 5

Áreas Rurales con Usos Agropecuarios tradicionales

DPMT Muy Sensible



| | | | |
|--------------------------|----------------|-------------------------------------|--------------------------|
| Extensión de la ZSP (m): | 100 | Perspectiva desde el DPMT a la ZSP: | Media |
| Clasificación suelo ZSP: | No urbanizable | Figura Protección: | Sin Figura de Protección |
| Zona Servidumbre Tránsit | Practicable | Accesibilidad: | Sin accesibilidad |
| Deslinde: | DL-27-SE | Hito: | M_46A |

Edificaciones en ZI

Infraestructuras en Z

Edificaciones en ZSP Uso agropecuario, Invernaderos

Infraestructuras en ZSP Viario, Tendido eléctrico, Otros (Balsa de riego, acequia)

Cerramientos en ZSP

Cultivos en ZSP Cereales, Otros (Claveles en invernadero)

Equipamientos deportivos en ZSP

ZSP/DPMT

Fauna

Vegetación Árboles, Herbáceas

Recursos

Resíduos Basuras

Tipo de DPMT: Ribera fluvial

Equipamientos en DPMT: Otros (Cerramiento que impide el acceso al DPMT)

Ocupación del DPMT Cerramiento que impide el acceso al DPMT



Frente hacia ZI



Frente hacia el DPMT



Derecha hacia el DPMT

Lebrija_07

Canal de los Mazorques

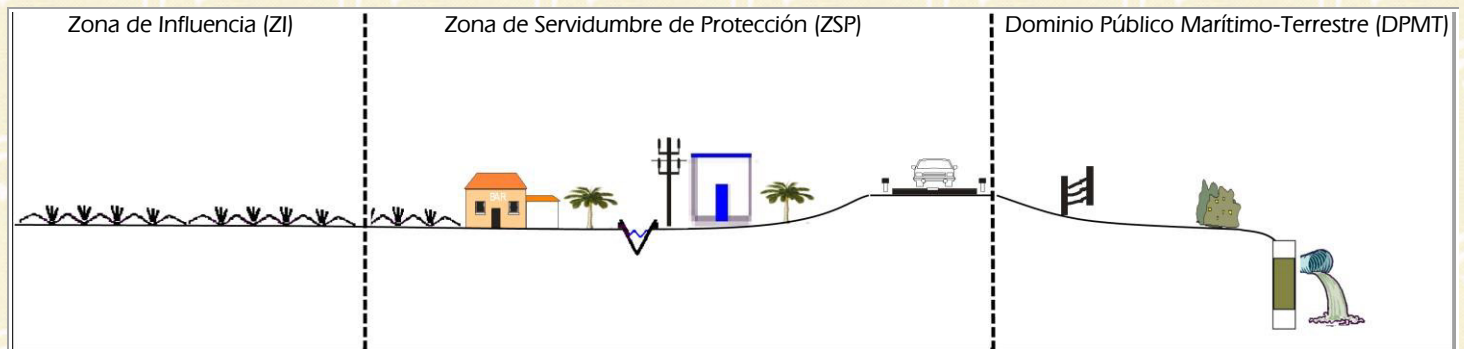
Sevilla

LEBRIJA

Escenario 5

Áreas Rurales con Usos Agropecuarios tradicionales

DPMT Muy Sensible



| | | | |
|--------------------------|----------------|-------------------------------------|--------------------------|
| Extensión de la ZSP (m): | 100 | Perspectiva desde el DPMT a la ZSP: | Profunda |
| Clasificación suelo ZSP: | No urbanizable | Figura Protección: | Sin Figura de Protección |
| Zona Servidumbre Tránsit | Practicable | Accesibilidad: | Natural |
| Deslinde: | DL-27-SE | Hito: | Entre M_84 y M_85 |

Edificaciones en ZI

Infraestructuras en Z Viario

Edificaciones en ZSP Uso hostelero, Otros (Caseta de bombeo)

Infraestructuras en ZSP Viario, Tendido eléctrico, Otros (Canal de los Mazorques)

Cerramientos en ZSP Entre parcela

Cultivos en ZSP Otros (Remolacha azucarera (cambia con las ayudas))

Equipamientos deportivos en ZSP

ZSP/DPMT

Fauna Aves terrestres

Vegetación Árboles, Matorral, Herbáceas

Recursos

Resíduos Vertidos

Tipo de DPMT: Ribera fluvial

Equipamientos en DPMT: Otros (Cerramiento, Compuertas del canal)

Ocupación del DPMT Cerramiento, compuertas del canal



Frente hacia ZI



Frente hacia el DPMT



Perspectiva de la ZSP

ZONIFICACIÓN PARA LA GESTIÓN DE LA ZSP DE ANDALUCÍA

FICHA DE PERFIL

Lebrija_08

Sevilla


Marismas del Bajo Guadalquivir. Sector BXII-C (Unidad catastral: polígono 18,

LEBRIJA

Escenario 5

Áreas Rurales con Usos Agropecuarios tradicionales

DPMT Muy Sensible



| | | | |
|--------------------------|----------------|-------------------------------------|--------------------------|
| Extensión de la ZSP (m): | 100 | Perspectiva desde el DPMT a la ZSP: | Profunda |
| Clasificación suelo ZSP: | No urbanizable | Figura Protección: | Sin Figura de Protección |
| Zona Servidumbre Tránsit | Practicable | Accesibilidad: | Sin accesibilidad |
| Deslinde: | DL-27-SE | Hito: | M_108 |

Edificaciones en ZI

Infraestructuras en Z Viario

Edificaciones en ZSP Uso agropecuario, Invernaderos

Infraestructuras en ZSP Viario, Tendido eléctrico, Otros (Acequia, Balsa de riego)

Cerramientos en ZSP Entre parcela

Cultivos en ZSP Sin determinar

Equipamientos deportivos en ZSP

ZSP/DPMT

Fauna Ganado

Vegetación Árboles, Matorral, Herbáceas

Recursos Recurso natural

Resíduos Basuras

Tipo de DPMT: Ribera fluvial

Equipamientos en DPMT: Otros (Cerramiento que impide el acceso al DPMT)

Ocupación del DPMT Cerramiento que impide el acceso al DPMT



Frente hacia ZI



Frente hacia el DPMT



Derecha hacia el DPMT

ZONIFICACIÓN PARA LA GESTIÓN DE LA ZSP DE ANDALUCÍA

FICHA DE PERFIL

Lebrija_09

Canal de Los Yesos

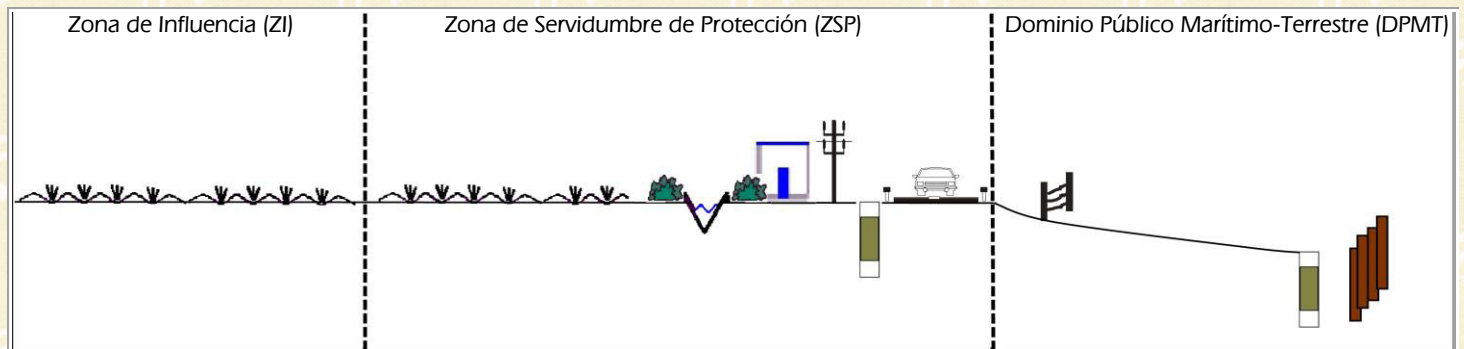
Sevilla

LEBRIJA

Escenario 5

Áreas Rurales con Usos Agropecuarios tradicionales

DPMT Muy Sensible



| | | | |
|--------------------------|----------------|-------------------------------------|--------------------------|
| Extensión de la ZSP (m): | 100 | Perspectiva desde el DPMT a la ZSP: | Profunda |
| Clasificación suelo ZSP: | No urbanizable | Figura Protección: | Sin Figura de Protección |
| Zona Servidumbre Tránsit | Practicable | Accesibilidad: | Antrópico |
| Deslinde: | DL-27-SE | Hito: | Entre M_144 y M_145 |

Edificaciones en ZI

Infraestructuras en Z Viario, Otros (Canal de los Yesos)

Edificaciones en ZSP Otros (Casetas de la compuerta, Casetas)

Infraestructuras en ZSP Viario, Tendido eléctrico, Otros (Canal de Los Yesos, compuertas del canal)

Cerramientos en ZSP

Cultivos en ZSP Cereales

Equipamientos deportivos en ZSP

ZSP/DPMT

Fauna

Vegetación Matorral, Herbáceas, Vegetación de ribera

Recursos

Resíduos

Tipo de DPMT: Ribera fluvial

Equipamientos en DPMT: Otros (Corral de ganado, cerramiento, empalizada para retener las márgenes)

Ocupación del DPMT Corral de ganado, cerramiento, empalizada para retener las márgenes



Frente hacia ZI



Frente hacia el DPMT



Derecha hacia el DPMT

ZONIFICACIÓN PARA LA GESTIÓN DE LA ZSP DE ANDALUCÍA

FICHA DE PERFIL

Lebrija_10

Reyerta. Sector BXII-C (Unidad catastral: polígono 18, parcela 277)

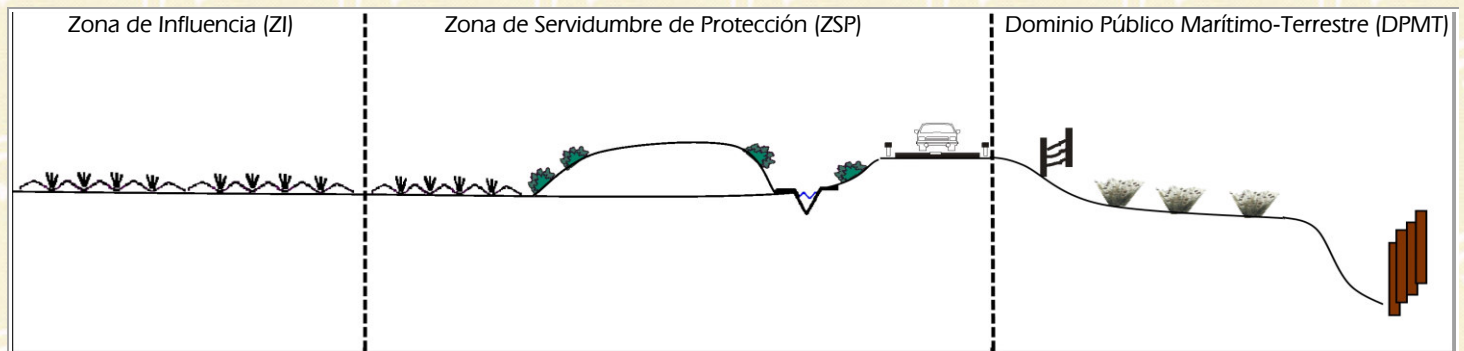
Sevilla

LEBRIJA

Escenario 5

Áreas Rurales con Usos Agropecuarios tradicionales

DPMT Muy Sensible



| | | | |
|--------------------------|----------------|-------------------------------------|--------------------------|
| Extensión de la ZSP (m): | 100 | Perspectiva desde el DPMT a la ZSP: | Profunda |
| Clasificación suelo ZSP: | No urbanizable | Figura Protección: | Sin Figura de Protección |
| Zona Servidumbre Tránsit | Practicable | Accesibilidad: | Sin accesibilidad |
| Deslinde: | DL-27-SE | Hito: | Entre M_160 y M_161 |

Edificaciones en ZI

Infraestructuras en Z

Edificaciones en ZSP

Infraestructuras en ZSP Otros (Acequia)

Cerramientos en ZSP

Cultivos en ZSP Sin determinar

Equipamientos deportivos en ZSP

ZSP/DPMT

Fauna

Vegetación Matorral, Vegetación de ribera

Recursos

Resíduos Basuras, Otros

Tipo de DPMT: Ribera fluvial

Equipamientos en DPMT: Otros (Cerramiento que impide el acceso al DPMT, Empalizada para retener las márgenes)

Ocupación del DPMT Cerramiento que impide el acceso al DPMT, empalizada para retener las márgenes



Frente hacia ZI



Frente hacia el DPMT



Derecha hacia el DPMT

Salteras

[Volver al índice](#)

Salteras_01

Estación de emergencia 2 de EMASESA


Sevilla

SALTERAS

Escenario 5

Áreas Rurales con Usos Agropecuarios tradicionales

DPMT Muy Sensible



| | | | |
|--------------------------|------------------|-------------------------------------|--------------------------|
| Extensión de la ZSP (m): | 78 | Perspectiva desde el DPMT a la ZSP: | Profunda |
| Clasificación suelo ZSP: | No urbanizable | Figura Protección: | Sin Figura de Protección |
| Zona Servidumbre Tránsit | Practicable | Accesibilidad: | Natural |
| Deslinde: | DES01/06/41/0001 | Hito: | MD_24 |

Edificaciones en ZI Uso industrial

Infraestructuras en Z Viario

Edificaciones en ZSP Otros (Estación de EMASESA, Depósito de agua)

Infraestructuras en ZSP Viario, Tendido eléctrico

Cerramientos en ZSP Entre parcela

Cultivos en ZSP Cereales

Equipamientos deportivos en ZSP

ZSP/DPMT
Fauna

Vegetación Árboles, Herbáceas, Vegetación de ribera

Recursos

Resíduos

Tipo de DPMT: Ribera fluvial

Equipamientos en DPMT:

Ocupación del DPMT Asentamiento con huertos, caseta de EMASESA



Frente hacia ZI



Frente hacia el DPMT



Derecha hacia el DPMT

San Juan de Aznalfarache

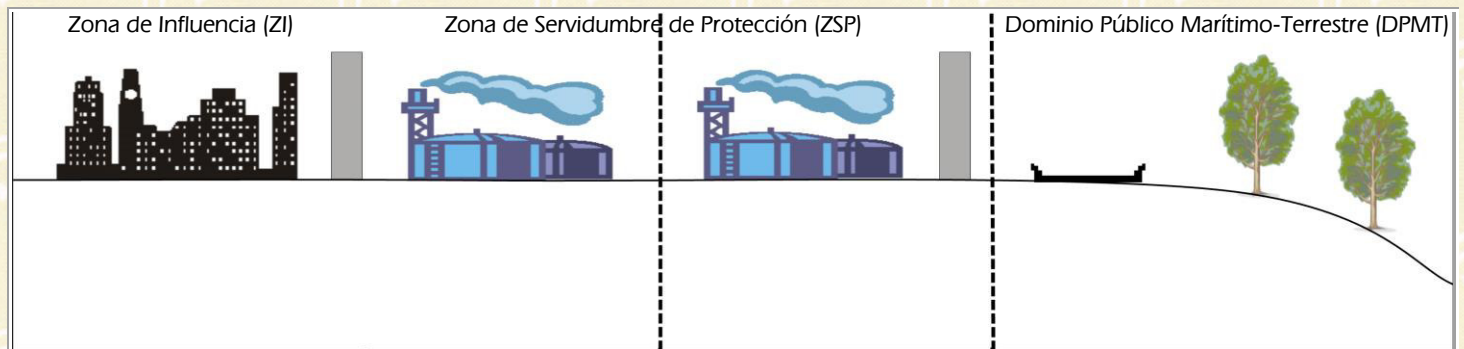
[Volver al índice](#)

ZONIFICACIÓN PARA LA GESTIÓN DE LA ZSP DE ANDALUCÍA

FICHA DE PERFIL

San Juan de Aznalfarache_01 Arrocería Herba
Sevilla SAN JUAN DE AZNALFARACHE

Escenario 13 Áreas Urbanas e Industriales Consolidadas DPMT Muy Sensible



| | | | |
|--------------------------|-------------------|-------------------------------------|--------------------------|
| Extensión de la ZSP (m): | 100 | Perspectiva desde el DPMT a la ZSP: | Frontal |
| Clasificación suelo ZSP: | Urbano no consoli | Figura Protección: | Sin Figura de Protección |
| Zona Servidumbre Tránsit | Ocupada | Accesibilidad: | Antrópico |
| Deslinde: | DL-22-SE | Hito: | M_25 |

Edificaciones en ZI Otros (Núcleo urbano de San Juan de Aznalfarache)

Infraestructuras en Z Infraestructura urbana

Edificaciones en ZSP Uso industrial

Infraestructuras en ZSP

Cerramientos en ZSP Entre parcela

Cultivos en ZSP

Equipamientos deportivos en ZSP

ZSP/DPMT
Fauna

Vegetación Árboles, Herbáceas, Vegetación de ribera

Recursos

Resíduos

Tipo de DPMT: Ribera fluvial

Equipamientos en DPMT: Otros (Camino)

Ocupación del DPMT Camino



Derecha_hacia_el_DPMT



Fronte_hacia_el_DPMT



Izquierda_hacia_el_DPMT

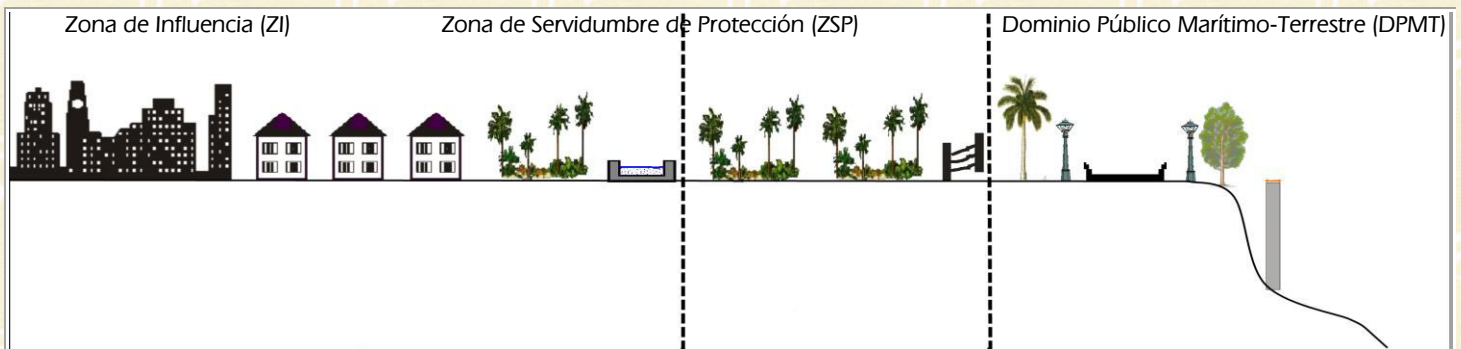
ZONIFICACIÓN PARA LA GESTIÓN DE LA ZSP DE ANDALUCÍA

FICHA DE PERFIL

San Juan de Aznalfarache_02 Urb. Balcón del Río
Sevilla SAN JUAN DE AZNALFARACHE

Escenario 13 Áreas Urbanas e Industriales Consolidadas

DPMT Muy Sensible



| | | | |
|--------------------------|-------------------|-------------------------------------|--------------------------|
| Extensión de la ZSP (m): | 100 | Perspectiva desde el DPMT a la ZSP: | Frontal |
| Clasificación suelo ZSP: | Urbano consolidad | FiguraProteccion: | Sin Figura de Protección |
| Zona Servidumbre Tránsit | Ocupada | Accesibilidad: | Antrópico |
| Deslinde: | DL-22-SE | Hito: | Entre M_23 y M_24 |

Edificaciones en ZI Uso Residencial
Infraestructuras en Z Infraestructura urbana


Edificaciones en ZSP
Infraestructuras en ZSP Otros (Ajardinamientos de la urbanización)
Cerramientos en ZSP Entre parcela
Cultivos en ZSP
Equipamientos deportivos en ZSP Oasis (palmeras), Piscina

ZSP/DPMT
Fauna
Vegetación Vegetación ornamental y de jardín
Recursos
Resíduos


Tipo de DPMT: Ribera fluvial
Equipamientos en DPMT: Papeleras, Equipamientos deportivos, Iluminación, Parque de juegos, Otros (Bancos)
Ocupación del DPMT Equipamientos. Paseo, Antigua vía de tren



Frente hacia el DPMT



Perspectiva de la ZSP




Derecha hacia el DPMT

ZONIFICACIÓN PARA LA GESTIÓN DE LA ZSP DE ANDALUCÍA

FICHA DE PERFIL

San Juan de Aznalfarache_03 Los Tejares, junto al Puente del metro
Sevilla SAN JUAN DE AZNALFARACHE

Escenario 5 Áreas Rurales con Usos Agropecuarios tradicionales DPMT Muy Sensible



| | | | |
|--------------------------|-------------------|-------------------------------------|--------------------------|
| Extensión de la ZSP (m): | 100 | Perspectiva desde el DPMT a la ZSP: | Frontal |
| Clasificación suelo ZSP: | Urbano consolidad | FiguraProteccion: | Sin Figura de Protección |
| Zona Servidumbre Tránsit | Practicable | Accesibilidad: | Natural |
| Deslinde: | DL-22-SE | Hito: | M_17 |

Edificaciones en ZI Obras, Otros (Estación de metro San Juan Bajo)

Infraestructuras en Z Estacionamiento, Viario

Edificaciones en ZSP

Infraestructuras en ZSP Estacionamiento

Cerramientos en ZSP Entre parcela

Cultivos en ZSP Cítricos

Equipamientos deportivos en ZSP

ZSP/DPMT
Fauna

Vegetación Árboles, Matorral, Herbáceas


Recursos

Resíduos

Tipo de DPMT: Ribera fluvial

Equipamientos en DPMT: Otros (Camino)

Ocupación del DPMT Corredor Verde del Área Metropolitana de Sevilla



Frente hacia ZI



Frente hacia el DPMT



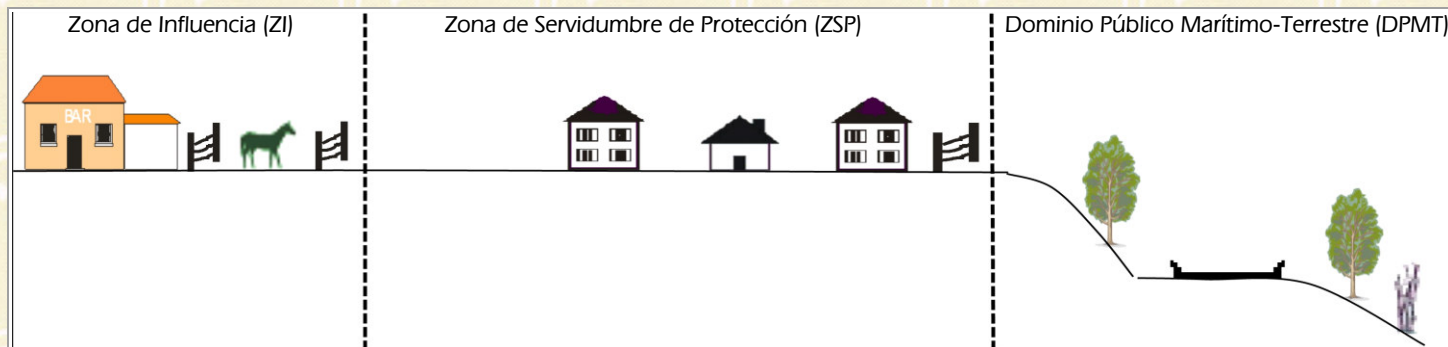
Derecha hacia el DPMT

ZONIFICACIÓN PARA LA GESTIÓN DE LA ZSP DE ANDALUCÍA

FICHA DE PERFIL

San Juan de Aznalfarache_04 Huerta de Los Rosales. Detrás de La Recua
Sevilla SAN JUAN DE AZNALFARACHE

Escenario 5 Áreas Rurales con Usos Agropecuarios tradicionales DPMT Muy Sensible



| | | | |
|--------------------------|----------------|-------------------------------------|--------------------------|
| Extensión de la ZSP (m): | 100 | Perspectiva desde el DPMT a la ZSP: | Media |
| Clasificación suelo ZSP: | No urbanizable | Figura Protección: | Sin Figura de Protección |
| Zona Servidumbre Tránsit | Impracticable | Accesibilidad: | Antrópico |
| Deslinde: | DL-22-SE | Hito: | M_12 |

Edificaciones en ZI Uso agropecuario
Infraestructuras en Z

Edificaciones en ZSP Otros (Edificaciones de Finca La Recua en ruinas)
Infraestructuras en ZSP
Cerramientos en ZSP Entre parcela
Cultivos en ZSP
Equipamientos deportivos en ZSP

ZSP/DPMT
Fauna
Vegetación Árboles, Herbáceas, Vegetación de ribera
Recursos
Resíduos

Tipo de DPMT: Ribera fluvial
Equipamientos en DPMT: Otros (Camino)
Ocupación del DPMT Corredor Verde del Área Metropolitana de Sevilla



Frente hacia ZI



Frente hacia el DPMT



Derecha hacia el DPMT

ZONIFICACIÓN PARA LA GESTIÓN DE LA ZSP DE ANDALUCÍA

FICHA DE PERFIL

San Juan de Aznalfarache_05 Centro Comercial Alavera
Sevilla SAN JUAN DE AZNALFARACHE

Escenario 5 Áreas Rurales con Usos Agropecuarios tradicionales DPMT Muy Sensible



| | | | |
|--------------------------|-------------------|-------------------------------------|--------------------------|
| Extensión de la ZSP (m): | 100 | Perspectiva desde el DPMT a la ZSP: | Profunda |
| Clasificación suelo ZSP: | Urbano consolidad | Figura Protección: | Sin Figura de Protección |
| Zona Servidumbre Tránsit | Practicable | Accesibilidad: | Antrópico |
| Deslinde: | DL-22-SE | Hito: | Entre M_31 y M_32 |

Edificaciones en ZI Uso Residencial, Otros (Granja escuela La Buhardilla)

Infraestructuras en Z Viario

Edificaciones en ZSP Uso industrial

Infraestructuras en ZSP Estacionamiento, Tendido eléctrico, Otros (Tendido telefónico), Carril bici, Iluminación

Cerramientos en ZSP Entre parcela

Cultivos en ZSP

Equipamientos deportivos en ZSP

ZSP/DPMT

Fauna

Vegetación Árboles, Herbáceas

Recursos

Resíduos

Tipo de DPMT: Ribera fluvial

Equipamientos en DPMT:

Ocupación del DPMT



Frente hacia ZI



Frente hacia el DPMT



Derecha hacia el DPMT

ZONIFICACIÓN PARA LA GESTIÓN DE LA ZSP DE ANDALUCÍA

FICHA DE PERFIL

San Juan de Aznalfarache_06 Junto a puente se SE-30 desde Mairena
Sevilla SAN JUAN DE AZNALFARACHE

Escenario 5

Áreas Rurales con Usos Agropecuarios tradicionales

DPMT Muy Sensible



| | | | |
|--------------------------|----------------|-------------------------------------|--------------------------|
| Extensión de la ZSP (m): | 100 | Perspectiva desde el DPMT a la ZSP: | Media |
| Clasificación suelo ZSP: | No urbanizable | Figura Protección: | Sin Figura de Protección |
| Zona Servidumbre Tránsit | Practicable | Accesibilidad: | Antrópico |
| Deslinde: | DL-12-SE | Hito: | M_31 |

Edificaciones en ZI

Infraestructuras en Z

Edificaciones en ZSP Uso Residencial

Infraestructuras en ZSP Viario

Cerramientos en ZSP

Cultivos en ZSP

Equipamientos deportivos en ZSP

ZSP/DPMT

Fauna Mamíferos, Ganado

Vegetación Árboles, Herbáceas, Vegetación de ribera, Pastizal

Recursos Recurso natural

Resíduos Basuras, Vertidos

Tipo de DPMT: Ribera fluvial

Equipamientos en DPMT:

Ocupación del DPMT Camino



Frente hacia ZI



Frente hacia el DPMT



Derecha hacia el DPMT

ZONIFICACIÓN PARA LA GESTIÓN DE LA ZSP DE ANDALUCÍA

FICHA DE PERFIL

San Juan de Aznalfarache_07 Junto a Arrocería Herba
Sevilla SAN JUAN DE AZNALFARACHE

Escenario 5 Áreas Rurales con Usos Agropecuarios tradicionales DPMT Muy Sensible



| | | | |
|--------------------------|-------------------|-------------------------------------|--------------------------|
| Extensión de la ZSP (m): | 100 | Perspectiva desde el DPMT a la ZSP: | Profunda |
| Clasificación suelo ZSP: | Urbano no consoli | FiguraProteccion: | Sin Figura de Protección |
| Zona Servidumbre Tránsit | Practicable | Accesibilidad: | Antrópico |
| Deslinde: | DL-22-SE | Hito: | Entre M_27 y M_28 |

Edificaciones en ZI Otros (Estadio Municipal de San Juan)

Infraestructuras en Z Viario

Edificaciones en ZSP

Infraestructuras en ZSP

Cerramientos en ZSP

Cultivos en ZSP

Equipamientos deportivos en ZSP

ZSP/DPMT

Fauna

Vegetación Árboles, Matorral

Recursos Recurso cultural

Resíduos Basuras, Escombros, Vertidos

Tipo de DPMT: Ribera fluvial

Equipamientos en DPMT: Otros (Caminos)

Ocupación del DPMT Caminos



Frente hacia ZI



Frente hacia el DPMT



Perspectiva de la ZSP

Santiponce

[Volver al índice](#)

ZONIFICACIÓN PARA LA GESTIÓN DE LA ZSP DE ANDALUCÍA

FICHA DE PERFIL

Santiponce_01

Límite de TM Sevilla- Santiponce

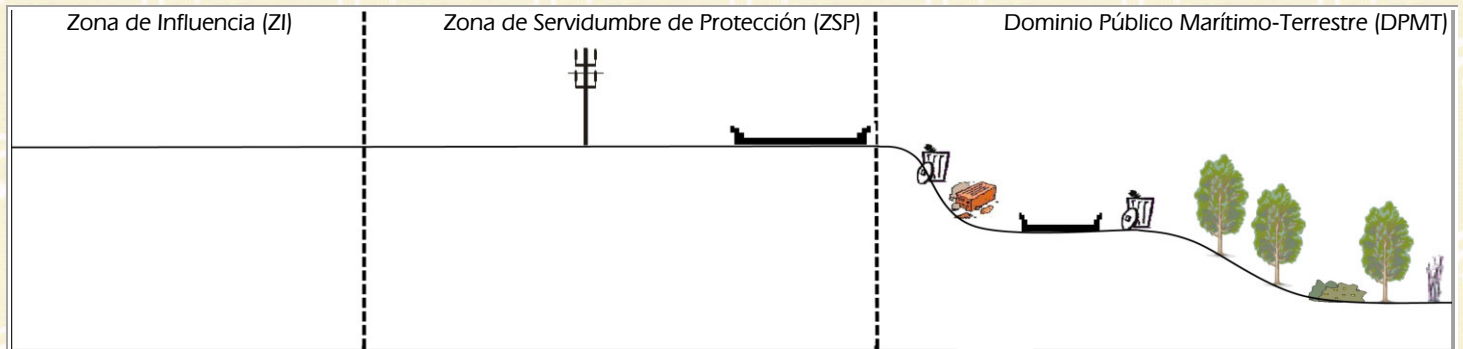
Sevilla

SANTIPONCE

Escenario 5

Áreas Rurales con Usos Agropecuarios tradicionales

DPMT Muy Sensible



| | | | |
|--------------------------|----------------|-------------------------------------|--------------------------|
| Extensión de la ZSP (m): | 100 | Perspectiva desde el DPMT a la ZSP: | Media |
| Clasificación suelo ZSP: | No urbanizable | Figura Protección: | Sin Figura de Protección |
| Zona Servidumbre Tránsit | Impracticable | Accesibilidad: | Natural |
| Deslinde: | DL-6-SE | Hito: | |

Edificaciones en ZI

Infraestructuras en Z

Edificaciones en ZSP

Infraestructuras en ZSP Tendido eléctrico

Cerramientos en ZSP

Cultivos en ZSP Otros (Apicultura)

Equipamientos deportivos en ZSP

ZSP/DPMT

Fauna Aves marinas

Vegetación Árboles, Matorral, Herbáceas, Vegetación de ribera

Recursos Recurso territorial o paisajístico

Resíduos Basuras, Escombros

Tipo de DPMT: Ribera fluvial

Equipamientos en DPMT:

Ocupación del DPMT



Frente hacia ZI



Frente hacia el DPMT



Frente desde Orilla a ZSP

ZONIFICACIÓN PARA LA GESTIÓN DE LA ZSP DE ANDALUCÍA

FICHA DE PERFIL

Santiponce_02

Junto a edificio de TVE


Sevilla

SANTIPONCE

Escenario 9

Áreas Rururbanas

DPMT Muy Sensible



| | | | |
|--------------------------|----------------|-------------------------------------|--------------------------|
| Extensión de la ZSP (m): | 100 | Perspectiva desde el DPMT a la ZSP: | Frontal |
| Clasificación suelo ZSP: | No urbanizable | Figura Protección: | Sin Figura de Protección |
| Zona Servidumbre Tránsit | Practicable | Accesibilidad: | Natural |
| Deslinde: | DL-8-SE | Hito: | M_46 |

Edificaciones en ZI Otros (Edificio de TVE)

Infraestructuras en Z Iluminación

Edificaciones en ZSP Invernaderos, Otros (Parte del edificio de TVE)

Infraestructuras en ZSP Estacionamiento, Viario, Tendido eléctrico, Iluminación

Cerramientos en ZSP Entre parcela

Cultivos en ZSP Otros (Viveros Guadalquivir)

Equipamientos deportivos en ZSP

ZSP/DPMT

Fauna Aves marinas, Aves terrestres, Mamíferos

Vegetación Árboles, Herbáceas

Recursos

Resíduos Basuras

Tipo de DPMT: Ribera fluvial

Equipamientos en DPMT:

Ocupación del DPMT



Frente hacia ZI



Frente hacia el DPMT



Frente desde Orilla a ZSP

ZONIFICACIÓN PARA LA GESTIÓN DE LA ZSP DE ANDALUCÍA

FICHA DE PERFIL

Santiponce_03

Haza del Álamo. Cortijo Gambogaz


Sevilla

SANTIPONCE

Escenario 5

Áreas Rurales con Usos Agropecuarios tradicionales

DPMT Muy Sensible



| | | | |
|--------------------------|----------------|-------------------------------------|--------------------------|
| Extensión de la ZSP (m): | 100 | Perspectiva desde el DPMT a la ZSP: | Frontal |
| Clasificación suelo ZSP: | No urbanizable | Figura Protección: | Sin Figura de Protección |
| Zona Servidumbre Tránsit | Practicable | Accesibilidad: | Antrópico |
| Deslinde: | DL-26-SE | Hito: | MD_20 |

Edificaciones en ZI Uso Residencial, Uso agropecuario

Infraestructuras en Z Viario, Tendido eléctrico, Otros (Tendido telefónico)

Edificaciones en ZSP

Infraestructuras en ZSP Viario

Cerramientos en ZSP Entre parcela

Cultivos en ZSP Frutales

Equipamientos deportivos en ZSP

ZSP/DPMT
Fauna

Vegetación Árboles, Matorral, Herbáceas, Vegetación de ribera

Recursos Recurso territorial o paisajístico

Resíduos

Tipo de DPMT: Ribera fluvial

Equipamientos en DPMT:

Ocupación del DPMT Corredor Verde del Área Metropolitana de Sevilla



Frente hacia ZI



Frente hacia el DPMT



Frente desde Orilla a ZSP

ZONIFICACIÓN PARA LA GESTIÓN DE LA ZSP DE ANDALUCÍA

FICHA DE PERFIL

Santiponce_04

Finca El Alamillo


Sevilla

SANTIPONCE

Escenario 5

Áreas Rurales con Usos Agropecuarios tradicionales

DPMT Muy Sensible



| | | | |
|--------------------------|------------------|-------------------------------------|--------------------------|
| Extensión de la ZSP (m): | 95 | Perspectiva desde el DPMT a la ZSP: | Profunda |
| Clasificación suelo ZSP: | No urbanizable | Figura Protección: | Sin Figura de Protección |
| Zona Servidumbre Tránsit | Practicable | Accesibilidad: | Natural |
| Deslinde: | DES01/06/41/0001 | Hito: | MD_150 |

Edificaciones en ZI

Infraestructuras en Z

Edificaciones en ZSP

Infraestructuras en ZSP Viario, Tendido eléctrico

Cerramientos en ZSP

Cultivos en ZSP Cítricos

Equipamientos deportivos en ZSP

ZSP/DPMT

Fauna

Vegetación Árboles, Herbáceas

Recursos

Resíduos

Tipo de DPMT: Ribera fluvial

Equipamientos en DPMT:

Ocupación del DPMT



Frente hacia ZI



Frente hacia el DPMT



Vista de la ZSP

ZONIFICACIÓN PARA LA GESTIÓN DE LA ZSP DE ANDALUCÍA

FICHA DE PERFIL

Santiponce_05

Junto a Autovía Ruta de la Plata (A-66)


Sevilla

SANTIPONCE

Escenario 5

Áreas Rurales con Usos Agropecuarios tradicionales

DPMT Muy Sensible



| | | | |
|--------------------------|------------------|-------------------------------------|--------------------------|
| Extensión de la ZSP (m): | 91 | Perspectiva desde el DPMT a la ZSP: | Profunda |
| Clasificación suelo ZSP: | No urbanizable | Figura Protección: | Sin Figura de Protección |
| Zona Servidumbre Tránsit | Impracticable | Accesibilidad: | Sin accesibilidad |
| Deslinde: | DES01/06/41/0001 | Hito: | MD_34 |

Edificaciones en ZI

Infraestructuras en Z Viario

Edificaciones en ZSP

Infraestructuras en ZSP Viario, Tendido eléctrico

Cerramientos en ZSP Entre parcela

Cultivos en ZSP Hortícolas

Equipamientos deportivos en ZSP

ZSP/DPMT

Fauna

Vegetación Árboles, Matorral, Herbáceas, Vegetación de ribera

Recursos

Resíduos

Tipo de DPMT: Ribera fluvial

Equipamientos en DPMT:

Ocupación del DPMT Huertos y casetas



Frente hacia ZI



Frente hacia el DPMT



Derecha hacia el DPMT

ZONIFICACIÓN PARA LA GESTIÓN DE LA ZSP DE ANDALUCÍA

FICHA DE PERFIL

Santiponce_06

Río Guadalquivir (Unidad catastral: polígono 6, parcela 9001)

Sevilla

SANTIPONCE

Escenario 6

Áreas Rurales con Usos Agropecuarios tradicionales

DPMT Sensible



| | | | |
|--------------------------|----------------|-------------------------------------|--------------------------|
| Extensión de la ZSP (m): | 100 | Perspectiva desde el DPMT a la ZSP: | Profunda |
| Clasificación suelo ZSP: | No urbanizable | Figura Protección: | Sin Figura de Protección |
| Zona Servidumbre Tránsit | Practicable | Accesibilidad: | Natural |
| Deslinde: | DL-8-SE | Hito: | M_56 |

Edificaciones en ZI

Infraestructuras en Z

Edificaciones en ZSP

Infraestructuras en ZSP Viario

Cerramientos en ZSP

Cultivos en ZSP

Equipamientos deportivos en ZSP

ZSP/DPMT

Fauna

Vegetación Árboles, Herbáceas


Recursos

Resíduos Basuras


Tipo de DPMT: Ribera fluvial

Equipamientos en DPMT: Otros (Caminos)

Ocupación del DPMT Caminos



Frente hacia ZI



Frente hacia el DPMT



Frente desde Orilla a ZSP



Sevilla

[Volver al índice](#)

ZONIFICACIÓN PARA LA GESTIÓN DE LA ZSP DE ANDALUCÍA

FICHA DE PERFIL

Sevilla_01

Cortijo Santa Eufemia


Sevilla

SEVILLA

Escenario 5

Áreas Rurales con Usos Agropecuarios tradicionales

DPMT Muy Sensible



| | | | |
|--------------------------|----------------|-------------------------------------|--------------------------|
| Extensión de la ZSP (m): | 100 | Perspectiva desde el DPMT a la ZSP: | Profunda |
| Clasificación suelo ZSP: | No urbanizable | Figura Protección: | Sin Figura de Protección |
| Zona Servidumbre Tránsit | Practicable | Accesibilidad: | Natural |
| Deslinde: | DL-25-SE | Hito: | M_63 |

Edificaciones en ZI

Infraestructuras en Z

Edificaciones en ZSP

Infraestructuras en ZSP Viario

Cerramientos en ZSP

Cultivos en ZSP Cítricos

Equipamientos deportivos en ZSP

ZSP/DPMT

Fauna

Vegetación Árboles, Matorral, Herbáceas

Recursos

Resíduos Vertidos, Resíduos orgánicos

Tipo de DPMT: Ribera fluvial

Equipamientos en DPMT:

Ocupación del DPMT



Frente hacia ZI



Frente hacia el DPMT



Derecha hacia el DPMT

ZONIFICACIÓN PARA LA GESTIÓN DE LA ZSP DE ANDALUCÍA

FICHA DE PERFIL

Sevilla_02

Playas de Tercia. Límite TM Sevilla- Santiponce


Sevilla

SEVILLA

Escenario 5

Áreas Rurales con Usos Agropecuarios tradicionales

DPMT Muy Sensible



| | | | |
|--------------------------|----------------|-------------------------------------|--------------------------|
| Extensión de la ZSP (m): | 100 | Perspectiva desde el DPMT a la ZSP: | Frontal |
| Clasificación suelo ZSP: | No urbanizable | Figura Protección: | Sin Figura de Protección |
| Zona Servidumbre Tránsit | Practicable | Accesibilidad: | Natural |
| Deslinde: | DL-7-SE | Hito: | M_0 |

Edificaciones en ZI

Infraestructuras en Z

Edificaciones en ZSP

Infraestructuras en ZSP

Cerramientos en ZSP

Cultivos en ZSP Cereales

Equipamientos deportivos en ZSP

ZSP/DPMT

Fauna

Vegetación Árboles, Vegetación de ribera

Recursos

Resíduos

Tipo de DPMT: Ribera fluvial

Equipamientos en DPMT:

Ocupación del DPMT



Frente hacia ZI



Frente hacia el DPMT



Derecha hacia el DPMT

Sevilla_03

Parque de San Jerónimo


Sevilla

SEVILLA

Escenario 14

Áreas Urbanas e Industriales Consolidadas

DPMT Sensible



| | | | |
|--------------------------|-------------|-------------------------------------|--------------------------|
| Extensión de la ZSP (m): | 20 | Perspectiva desde el DPMT a la ZSP: | Profunda |
| Clasificación suelo ZSP: | Urbano | Figura Protección: | Sin Figura de Protección |
| Zona Servidumbre Tránsit | Practicable | Accesibilidad: | Natural |
| Deslinde: | DL-7-SE | Hito: | M_14 |

Edificaciones en ZI

Infraestructuras en Z Viario, Infraestructura urbana

Edificaciones en ZSP

Infraestructuras en ZSP Viario, Otros (Farolas)

Cerramientos en ZSP Entre parcela

Cultivos en ZSP

Equipamientos deportivos en ZSP

ZSP/DPMT

Fauna Aves terrestres

Vegetación Árboles, Vegetación de ribera

Recursos Recurso territorial o paisajístico

Resíduos Basuras

Tipo de DPMT: Ribera fluvial

Equipamientos en DPMT:

Ocupación del DPMT



Frente hacia ZI



Frente hacia el DPMT



Frente desde Orilla a ZSP

Sevilla_04

Avda/ José Galán Merino


Sevilla

SEVILLA

Escenario 14

Áreas Urbanas e Industriales Consolidadas

DPMT Sensible



| | | | |
|--------------------------|-------------|-------------------------------------|--------------------------|
| Extensión de la ZSP (m): | 20 | Perspectiva desde el DPMT a la ZSP: | Frontal |
| Clasificación suelo ZSP: | Urbano | Figura Protección: | Sin Figura de Protección |
| Zona Servidumbre Tránsit | Practicable | Accesibilidad: | Antrópico |
| Deslinde: | DL-7-SE | Hito: | Entre M_19 y M_20 |

Edificaciones en ZI Uso Residencial, Otros (Edificio CreaSe)

Infraestructuras en Z Infraestructura urbana, Paseo marítimo

Edificaciones en ZSP

Infraestructuras en ZSP Viario, Infraestructura urbana, Iluminación

Cerramientos en ZSP Entre parcelas (no reglamentario)

Cultivos en ZSP

Equipamientos deportivos en ZSP Equipamiento infantil

ZSP/DPMT
Fauna

Vegetación Árboles, Vegetación de ribera, Vegetación ornamental y de jardín

Recursos

Resíduos Basuras, Vertidos

Tipo de DPMT: Ribera fluvial

Equipamientos en DPMT:

Ocupación del DPMT Paseo



Frente hacia ZI



Frente hacia el DPMT



Frente desde Orilla a ZSP

ZONIFICACIÓN PARA LA GESTIÓN DE LA ZSP DE ANDALUCÍA

FICHA DE PERFIL

Sevilla_05

Detrás del Parque del Alamillo


Sevilla

SEVILLA

Escenario 6

Áreas Rurales con Usos Agropecuarios tradicionales

DPMT Sensible



| | | | |
|--------------------------|----------------|-------------------------------------|--------------------------|
| Extensión de la ZSP (m): | 100 | Perspectiva desde el DPMT a la ZSP: | Profunda |
| Clasificación suelo ZSP: | No urbanizable | Figura Protección: | Sin Figura de Protección |
| Zona Servidumbre Tránsit | Practicable | Accesibilidad: | Natural |
| Deslinde: | DL-8-SE | Hito: | M_33 |

Edificaciones en ZI Uso hostelero

Infraestructuras en Z Viario, Tendido eléctrico, Otros (Equipamientos del parque)

Edificaciones en ZSP

Infraestructuras en ZSP Viario

Cerramientos en ZSP Entre parcela

Cultivos en ZSP Cítricos

Equipamientos deportivos en ZSP

ZSP/DPMT

Fauna

Vegetación Árboles, Herbáceas

Recursos

Resíduos

Tipo de DPMT: Ribera fluvial

Equipamientos en DPMT:

Ocupación del DPMT



Frente hacia ZI



Frente hacia el DPMT



Frente desde Orilla a ZSP

ZONIFICACIÓN PARA LA GESTIÓN DE LA ZSP DE ANDALUCÍA

FICHA DE PERFIL

Sevilla_06

Junto al Puente del Alamillo


Sevilla

SEVILLA

Escenario 6

Áreas Rurales con Usos Agropecuarios tradicionales

DPMT Sensible



| | | | |
|--------------------------|----------------|-------------------------------------|--------------------------|
| Extensión de la ZSP (m): | 100 | Perspectiva desde el DPMT a la ZSP: | Frontal |
| Clasificación suelo ZSP: | No urbanizable | Figura Protección: | Sin Figura de Protección |
| Zona Servidumbre Tránsit | Practicable | Accesibilidad: | Natural |
| Deslinde: | DL-8-SE | Hito: | M_31 |

Edificaciones en ZI Uso hostelero

Infraestructuras en Z Viario, Tendido eléctrico, Otros (Equipamientos del parque del Alamillo)

Edificaciones en ZSP Otros (Caseta de electricidad)

Infraestructuras en ZSP Estacionamiento

Cerramientos en ZSP Entre parcela

Cultivos en ZSP

Equipamientos deportivos en ZSP

ZSP/DPMT
Fauna Aves marinas, Aves terrestres

Vegetación Árboles

Recursos

Resíduos Basuras

Tipo de DPMT: Ribera fluvial

Equipamientos en DPMT:

Ocupación del DPMT



Frente hacia ZI



Frente hacia el DPMT



Frente desde Orilla a ZSP

ZONIFICACIÓN PARA LA GESTIÓN DE LA ZSP DE ANDALUCÍA

FICHA DE PERFIL

Sevilla_07

Viveros Guadalquivir

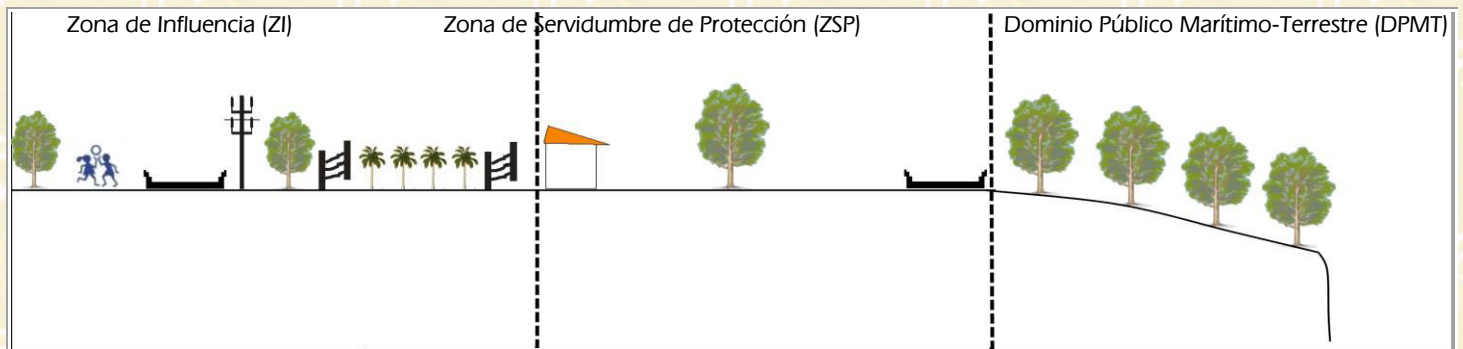
Sevilla

SEVILLA

Escenario 6

Áreas Rurales con Usos Agropecuarios tradicionales

DPMT Sensible



| | | | |
|--------------------------|----------------|-------------------------------------|--------------------------|
| Extensión de la ZSP (m): | 100 | Perspectiva desde el DPMT a la ZSP: | Profunda |
| Clasificación suelo ZSP: | No urbanizable | Figura Protección: | Sin Figura de Protección |
| Zona Servidumbre Tránsit | Practicable | Accesibilidad: | Natural |
| Deslinde: | DL-8-SE | Hito: | Entre M_40 y M_41 |

Edificaciones en ZI

Infraestructuras en Z Viario, Otros (Parque del Alamillo)

Edificaciones en ZSP Uso industrial

Infraestructuras en ZSP Viario, Tendido eléctrico

Cerramientos en ZSP Entre parcela

Cultivos en ZSP Cítricos

Equipamientos deportivos en ZSP

ZSP/DPMT

Fauna Aves terrestres, Mamíferos

Vegetación Árboles, Herbáceas

Recursos

Resíduos Resíduos orgánicos

Tipo de DPMT: Ribera fluvial

Equipamientos en DPMT:

Ocupación del DPMT



Frente hacia ZI



Frente hacia el DPMT



Frente desde Orilla a ZSP

ZONIFICACIÓN PARA LA GESTIÓN DE LA ZSP DE ANDALUCÍA

FICHA DE PERFIL

Sevilla_08

Detrás del Teatro Central


Sevilla

SEVILLA

Escenario 14

Áreas Urbanas e Industriales Consolidadas

DPMT Sensible



| | | | |
|--------------------------|-------------|-------------------------------------|--------------------------|
| Extensión de la ZSP (m): | 20 | Perspectiva desde el DPMT a la ZSP: | Profunda |
| Clasificación suelo ZSP: | Urbano | Figura Protección: | Sin Figura de Protección |
| Zona Servidumbre Tránsit | Practicable | Accesibilidad: | Sin accesibilidad |
| Deslinde: | DL-8-SE | Hito: | Entre M_26 y M_27 |

Edificaciones en ZI Uso hostelero, Otros (Teatro Central, parque de Isla Mágica)

Infraestructuras en Z Estacionamiento, Viario

Edificaciones en ZSP

Infraestructuras en ZSP Carril bici

Cerramientos en ZSP Entre parcela

Cultivos en ZSP

Equipamientos deportivos en ZSP

ZSP/DPMT

Fauna

Vegetación Árboles, Matorral, Vegetación ornamental y de jardín

Recursos

Resíduos Basuras

Tipo de DPMT: Ribera fluvial

Equipamientos en DPMT:

Ocupación del DPMT



Frente hacia ZI



Frente hacia el DPMT



Derecha hacia el DPMT

ZONIFICACIÓN PARA LA GESTIÓN DE LA ZSP DE ANDALUCÍA

FICHA DE PERFIL

Sevilla_09

Centro de Alto Rendimiento de la Cartuja

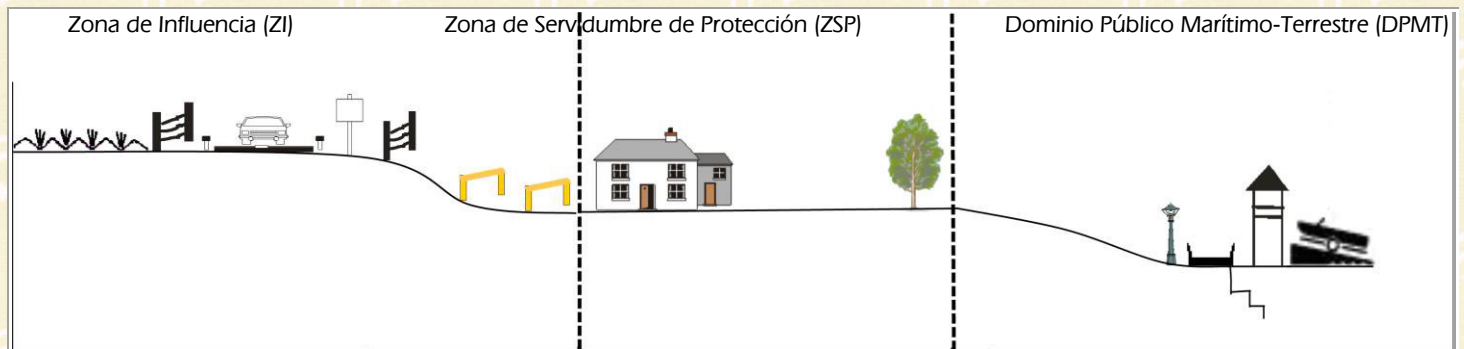
Sevilla

SEVILLA

Escenario 14

Áreas Urbanas e Industriales Consolidadas

DPMT Sensible



| | | | |
|---------------------------|---------|-------------------------------------|--------------------------|
| Extensión de la ZSP (m): | 20 | Perspectiva desde el DPMT a la ZSP: | Media |
| Clasificación suelo ZSP: | Urbano | Figura Protección: | Sin Figura de Protección |
| Zona Servidumbre Tránsito | Ocupada | Accesibilidad: | Antrópico |
| Deslinde: | DL-8-SE | Hito: | Entre M_27 y M_28 |

Edificaciones en ZI Uso Residencial, Otros (Instalaciones deportivas del Centro del Alto Rendimiento)

Infraestructuras en Z Viario

Edificaciones en ZSP Otros (Centro de Alto Rendimiento)

Infraestructuras en ZSP Otros (Farolas)

Cerramientos en ZSP Entre parcela

Cultivos en ZSP

Equipamientos deportivos en ZSP Embarcadero

ZSP/DPMT

Fauna Aves marinas

Vegetación Árboles

Recursos Recurso cultural

Resíduos

Tipo de DPMT: Ribera fluvial

Equipamientos en DPMT: Cruz Roja, Equipamientos deportivos, Iluminación

Ocupación del DPMT Equipamientos



Frente hacia ZI



Frente hacia el DPMT



Frente desde Orilla a ZSP

ZONIFICACIÓN PARA LA GESTIÓN DE LA ZSP DE ANDALUCÍA

FICHA DE PERFIL

Sevilla_10

Avda/Carlos III. Detrás del apeadero de La Cartuja

Sevilla

SEVILLA

Escenario 9

Áreas Rururbanas

DPMT Muy Sensible



| | | | |
|--------------------------|----------------|-------------------------------------|--------------------------|
| Extensión de la ZSP (m): | 100 | Perspectiva desde el DPMT a la ZSP: | Media |
| Clasificación suelo ZSP: | No urbanizable | Figura Protección: | Sin Figura de Protección |
| Zona Servidumbre Tránsit | Practicable | Accesibilidad: | Antrópico |
| Deslinde: | DL-6-SE | Hito: | MI_20 |

Edificaciones en ZI Uso industrial

Infraestructuras en Z Viario, Infraestructura urbana

Edificaciones en ZSP Otros (Carpas)

Infraestructuras en ZSP Estacionamiento, Viario, Infraestructura urbana

Cerramientos en ZSP Entre parcela

Cultivos en ZSP

Equipamientos deportivos en ZSP

ZSP/DPMT
Fauna

Vegetación Árboles, Matorral, Vegetación de ribera

Recursos

Resíduos Basuras

Tipo de DPMT: Ribera fluvial

Equipamientos en DPMT:

Ocupación del DPMT



Frente hacia ZI



Frente hacia el DPMT



Frente desde Orilla a ZSP

Sevilla_11

Estacionamiento Charco de la Pava

Sevilla

SEVILLA

Escenario 9

Áreas Rururbanas

DPMT Muy Sensible



| | | | |
|---------------------------|----------------|-------------------------------------|--------------------------|
| Extensión de la ZSP (m): | 100 | Perspectiva desde el DPMT a la ZSP: | Profunda |
| Clasificación suelo ZSP: | No urbanizable | Figura Protección: | Sin Figura de Protección |
| Zona Servidumbre Tránsito | Practicable | Accesibilidad: | Antrópico |
| Deslinde: | DL-6-SE | Hito: | MI_34 |

Edificaciones en ZI Uso industrial

Infraestructuras en Z Viario, Infraestructura urbana

Edificaciones en ZSP

Infraestructuras en ZSP Estacionamiento, Carril bici, Iluminación

Cerramientos en ZSP

Cultivos en ZSP

Equipamientos deportivos en ZSP

ZSP/DPMT
Fauna

Vegetación Árboles, Vegetación de ribera, Vegetación ornamental y de jardín

Recursos

Resíduos Basuras

Tipo de DPMT: Ribera fluvial

Equipamientos en DPMT: Otros (Vía pecuaria)

Ocupación del DPMT Camino y carretera



Frente hacia ZI



Frente hacia el DPMT



Frente desde Orilla a ZSP

ZONIFICACIÓN PARA LA GESTIÓN DE LA ZSP DE ANDALUCÍA

FICHA DE PERFIL

Sevilla_12

Paseo Nuestra Señora de la O

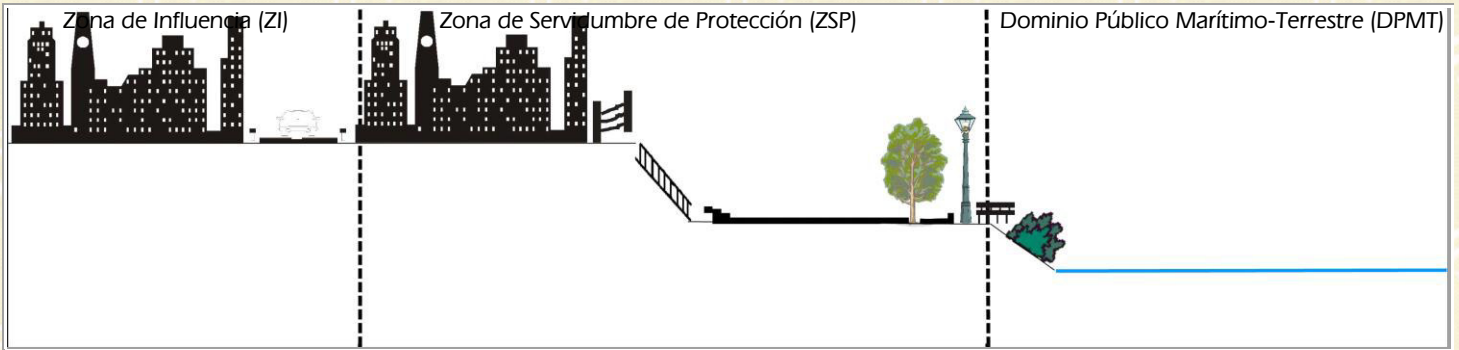
Sevilla

SEVILLA

Escenario 14

Áreas Urbanas e Industriales Consolidadas

DPMT Sensible



| | | | |
|--------------------------|-------------------|-------------------------------------|--------------------------|
| Extensión de la ZSP (m): | 20 | Perspectiva desde el DPMT a la ZSP: | Media |
| Clasificación suelo ZSP: | Urbano | Figura Protección: | Sin Figura de Protección |
| Zona Servidumbre Tránsit | Practicable | Accesibilidad: | Antrópico |
| Deslinde: | Puerto de Sevilla | Hito: | |

Edificaciones en ZI Uso Residencial, Uso hotelero, Uso hostelero

Infraestructuras en Z Viario

Edificaciones en ZSP Uso Residencial

Infraestructuras en ZSP Paseo marítimo

Cerramientos en ZSP Entre edificación

Cultivos en ZSP

Equipamientos deportivos en ZSP

ZSP/DPMT
Fauna

Vegetación Matorral, Vegetación ornamental y de jardín

Recursos Recurso territorial o paisajístico

Resíduos Basuras

Tipo de DPMT: Ribera fluvial

Equipamientos en DPMT: Papeleras, Accesos, Iluminación

Ocupación del DPMT Equipamientos



Frente hacia ZI



Frente hacia el DPMT



Derecha hacia el DPMT

Sevilla_13

Junto a Puente de la Barqueta. Margen izquierdo del río

Sevilla

SEVILLA

Escenario 14

Áreas Urbanas e Industriales Consolidadas

DPMT Sensible



| | | | |
|--------------------------|---------|-------------------------------------|--------------------------|
| Extensión de la ZSP (m): | 20 | Perspectiva desde el DPMT a la ZSP: | Profunda |
| Clasificación suelo ZSP: | Urbano | Figura Protección: | Sin Figura de Protección |
| Zona Servidumbre Tránsit | Ocupada | Accesibilidad: | Sin accesibilidad |
| Deslinde: | DL-8-SE | Hito: | M_24 |

Edificaciones en ZI Otros (Parque de atracciones de Isla Mágica, oficinas de Canal Sur)

Infraestructuras en Z Estacionamiento, Viario, Otros (Cerramiento), Iluminación

Edificaciones en ZSP

Infraestructuras en ZSP Estacionamiento, Carril bici

Cerramientos en ZSP Entre parcela

Cultivos en ZSP

Equipamientos deportivos en ZSP

ZSP/DPMT
Fauna

Vegetación Árboles, Matorral, Vegetación de ribera

Recursos

Resíduos Basuras

Tipo de DPMT: Ribera fluvial

Equipamientos en DPMT: Otros (Camino cementado)

Ocupación del DPMT



Frente hacia ZI



Frente hacia el DPMT



Frente desde Orilla a ZSP

ZONIFICACIÓN PARA LA GESTIÓN DE LA ZSP DE ANDALUCÍA

FICHA DE PERFIL

Sevilla_14

Jardines del Guadalquivir

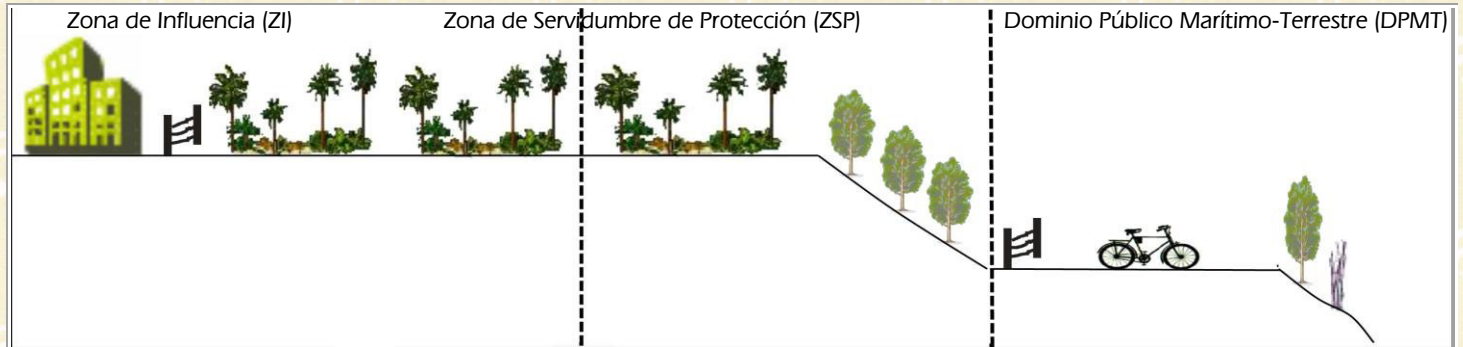
Sevilla

SEVILLA

Escenario 14

Áreas Urbanas e Industriales Consolidadas

DPMT Sensible



| | | | |
|--------------------------|--------------------|-------------------------------------|--------------------------|
| Extensión de la ZSP (m): | 20 | Perspectiva desde el DPMT a la ZSP: | Frontal |
| Clasificación suelo ZSP: | Urbanizable no pro | Figura Protección: | Sin Figura de Protección |
| Zona Servidumbre Tránsit | Ocupada | Accesibilidad: | Sin accesibilidad |
| Deslinde: | DL-8-SE | Hito: | Entre M_20 y M_21 |

Edificaciones en ZI Uso industrial, Otros (Jardines del Guadalquivir y Jardín Americano)

Infraestructuras en Z Viario, Infraestructura urbana, Iluminación

Edificaciones en ZSP Uso industrial, Otros (Jardines del Guadalquivir y Jardín Americano)

Infraestructuras en ZSP Infraestructura urbana, Iluminación

Cerramientos en ZSP Entre parcela

Cultivos en ZSP

Equipamientos deportivos en ZSP

Fauna ZSP DPMT

Vegetación ZSP DPMT Árboles, Vegetación de ribera, Vegetación ornamental y de jardín

Recursos ZSP DPMT

Resíduos ZSP DPMT

Tipo de DPMT: Ribera fluvial

Equipamientos en DPMT: Otros (Camino cementado)

Ocupación del DPMT Carril bici



Frente hacia ZI



Frente hacia el DPMT



Derecha hacia el DPMT

ZONIFICACIÓN PARA LA GESTIÓN DE LA ZSP DE ANDALUCÍA

FICHA DE PERFIL

Sevilla_15

Frente a edificio Torre Triana

Sevilla

SEVILLA

Escenario 14

Áreas Urbanas e Industriales Consolidadas

DPMT Sensible



| | | | |
|--------------------------|---------|-------------------------------------|--------------------------|
| Extensión de la ZSP (m): | 20 | Perspectiva desde el DPMT a la ZSP: | Profunda |
| Clasificación suelo ZSP: | Urbano | Figura Protección: | Sin Figura de Protección |
| Zona Servidumbre Tránsit | Ocupada | Accesibilidad: | Antrópico |
| Deslinde: | DL-8-SE | Hito: | M_8 |

Edificaciones en ZI Uso industrial

Infraestructuras en Z Viario

Edificaciones en ZSP

Infraestructuras en ZSP Estacionamiento, Viario, Iluminación

Cerramientos en ZSP Entre parcela

Cultivos en ZSP

Equipamientos deportivos en ZSP

ZSP/DPMT
Fauna

Vegetación Árboles

Recursos

Resíduos

Tipo de DPMT: Ribera fluvial

Equipamientos en DPMT:

Ocupación del DPMT Obras (torre Pirelli)



Frente hacia ZI



Frente hacia el DPMT



Perspectiva de la ZSP

Sevilla_16

Junto a pasarela Cartuja


Sevilla

SEVILLA

Escenario 14

Áreas Urbanas e Industriales Consolidadas

DPMT Sensible



| | | | |
|--------------------------|-------------|-------------------------------------|--------------------------|
| Extensión de la ZSP (m): | 20 | Perspectiva desde el DPMT a la ZSP: | Media |
| Clasificación suelo ZSP: | Urbano | Figura Protección: | Sin Figura de Protección |
| Zona Servidumbre Tránsit | Practicable | Accesibilidad: | Antrópico |
| Deslinde: | DL-7-SE | Hito: | Entre M_37 y M_38 |

Edificaciones en ZI Uso Residencial, Uso hostelero, Otros (Gasolinera de Torneo)

Infraestructuras en Z Viario, Infraestructura urbana

Edificaciones en ZSP

Infraestructuras en ZSP Viario, Iluminación

Cerramientos en ZSP Entre parcela

Cultivos en ZSP

Equipamientos deportivos en ZSP

ZSP/DPMT

Fauna

Vegetación Árboles, Matorral, Vegetación ornamental y de jardín, Especies crasas

Recursos

Resíduos Basuras

Tipo de DPMT: Ribera fluvial

Equipamientos en DPMT:

Ocupación del DPMT DPMT hormigonado con adelfas y taraje intercalados



Frente hacia ZI



Frente hacia el DPMT



Frente desde Orilla a ZSP

Sevilla_17

Oficinas de AGESA (Pabellón de la Navegación)

Sevilla

SEVILLA

Escenario 14

Áreas Urbanas e Industriales Consolidadas

DPMT Sensible



| | | | |
|--------------------------|---------------|-------------------------------------|--------------------------|
| Extensión de la ZSP (m): | 20 | Perspectiva desde el DPMT a la ZSP: | Profunda |
| Clasificación suelo ZSP: | Urbano | Figura Protección: | Sin Figura de Protección |
| Zona Servidumbre Tránsit | Impracticable | Accesibilidad: | Antrópico |
| Deslinde: | DL-34-SE | Hito: | M_6 |

Edificaciones en ZI Uso industrial

Infraestructuras en Z Estacionamiento

Edificaciones en ZSP Obras

Infraestructuras en ZSP Infraestructura urbana, Iluminación

Cerramientos en ZSP Entre parcela

Cultivos en ZSP

Equipamientos deportivos en ZSP

ZSP/DPMT

Fauna

Vegetación Árboles, Vegetación de ribera, Vegetación ornamental y de jardín

Recursos

Resíduos

Tipo de DPMT: Ribera fluvial

Equipamientos en DPMT:


Ocupación del DPMT Torre de la navegación



Frente hacia ZI



Frente hacia el DPMT



Perspectiva de la ZSP

ZONIFICACIÓN PARA LA GESTIÓN DE LA ZSP DE ANDALUCÍA

FICHA DE PERFIL

Sevilla_20

Antiguo Guadaira: Tablada y Torrecuellar

Sevilla

SEVILLA

Escenario 6

Áreas Rurales con Usos Agropecuarios tradicionales

DPMT Sensible



| | | | |
|--------------------------|----------------|-------------------------------------|--------------------------|
| Extensión de la ZSP (m): | 100 | Perspectiva desde el DPMT a la ZSP: | Profunda |
| Clasificación suelo ZSP: | No urbanizable | Figura Protección: | Sin Figura de Protección |
| Zona Servidumbre Tránsit | Practicable | Accesibilidad: | Antrópico |
| Deslinde: | Río Guadaira | Hito: | 13 |

Edificaciones en ZI

Infraestructuras en Z

Edificaciones en ZSP

Infraestructuras en ZSP Viario

Cerramientos en ZSP

Cultivos en ZSP Cítricos, Hortícolas

Equipamientos deportivos en ZSP

ZSP/DPMT

Fauna Equinos

Vegetación Herbáceas, Pastizal

Recursos Recurso natural

Resíduos

Tipo de DPMT: Ribera fluvial

Equipamientos en DPMT:

Ocupación del DPMT



Frente hacia ZI



Frente hacia el DPMT



Derecha hacia el DPMT

ZONIFICACIÓN PARA LA GESTIÓN DE LA ZSP DE ANDALUCÍA

FICHA DE PERFIL

| | |
|------------|--------------|
| Sevilla_21 | EDAR Tablada |
| Sevilla | SEVILLA |

Escenario 14 Áreas Urbanas e Industriales Consolidadas DPMT Sensible



| | | | |
|--------------------------|--------------|-------------------------------------|--------------------------|
| Extensión de la ZSP (m): | 100 | Perspectiva desde el DPMT a la ZSP: | Profunda |
| Clasificación suelo ZSP: | Urbano | Figura Protección: | Sin Figura de Protección |
| Zona Servidumbre Tránsit | Practicable | Accesibilidad: | Antrópico |
| Deslinde: | Río Guadaira | Hito: | Entre 45 y 46 |

Edificaciones en ZI Otros (EDAR Tablada), Otros (Estación de Transferencia de Residuos Urbanos de Lipasam)

Infraestructuras en Z Viario, Iluminación

Edificaciones en ZSP Otros (Estación de Transferencia de Residuos Urbanos de Lipasam), Otros (EDAR Tab)

Infraestructuras en ZSP Viario, Tendido eléctrico, Iluminación

Cerramientos en ZSP Entre parcela

Cultivos en ZSP

Equipamientos deportivos en ZSP

ZSP/DPMT

Fauna Equinos

Vegetación Herbáceas, Vegetación ornamental y de jardín

Recursos

Resíduos Escombros

Tipo de DPMT: Ribera fluvial

Equipamientos en DPMT: Otros (Tendido eléctrico)

Ocupación del DPMT Tendido eléctrico



Frente hacia ZI



Frente hacia el DPMT



Derecha hacia el DPMT

ZONIFICACIÓN PARA LA GESTIÓN DE LA ZSP DE ANDALUCÍA

FICHA DE PERFIL

Sevilla_22

Centro de Formación del Agua

Sevilla

SEVILLA

Escenario 5

Áreas Rurales con Usos Agropecuarios tradicionales

DPMT Muy Sensible



| | | | |
|--------------------------|----------------|-------------------------------------|--------------------------|
| Extensión de la ZSP (m): | 100 | Perspectiva desde el DPMT a la ZSP: | Profunda |
| Clasificación suelo ZSP: | No urbanizable | Figura Protección: | Sin Figura de Protección |
| Zona Servidumbre Tránsit | Practicable | Accesibilidad: | Sin accesibilidad |
| Deslinde: | DL-41/2-SE | Hito: | Entre M_0 y M_1 |

Edificaciones en ZI Otros (Oficinas del Viveros Guadalquivir, naves Centro de Formación del Agua)

Infraestructuras en Z Viario

Edificaciones en ZSP Otros (Naves Centro de Formación del Agua)

Infraestructuras en ZSP Tendido eléctrico

Cerramientos en ZSP Entre parcela

Cultivos en ZSP Cítricos, Otros (Antiguos árboles del vivero)

Equipamientos deportivos en ZSP

ZSP/DPMT
Fauna

Vegetación Árboles, Herbáceas

Recursos

Resíduos


Tipo de DPMT: Ribera fluvial

Equipamientos en DPMT:

Ocupación del DPMT



Frente hacia ZI



Frente hacia el DPMT



Perspectiva de la ZSP

Sevilla_23

El Garrotal

Sevilla

SEVILLA

Escenario 5

Áreas Rurales con Usos Agropecuarios tradicionales

DPMT Muy Sensible



| | | | |
|--------------------------|----------------|-------------------------------------|--------------------------|
| Extensión de la ZSP (m): | 100 | Perspectiva desde el DPMT a la ZSP: | Profunda |
| Clasificación suelo ZSP: | No urbanizable | Figura Protección: | Sin Figura de Protección |
| Zona Servidumbre Tránsit | Practicable | Accesibilidad: | Natural |
| Deslinde: | DL-6-SE | Hito: | MD_35 |

Edificaciones en ZI Uso Residencial, Uso agropecuario

Infraestructuras en Z

Edificaciones en ZSP Uso agropecuario

Infraestructuras en ZSP Viario, Tendido eléctrico, Otros (Tendido telefónico)

Cerramientos en ZSP Entre parcela

Cultivos en ZSP Sin determinar

Equipamientos deportivos en ZSP

ZSP/DPMT

Fauna Animales domésticos

Vegetación Árboles, Herbáceas, Vegetación de ribera, Vegetación ornamental y de jardín

Recursos

Resíduos

Tipo de DPMT: Ribera fluvial

Equipamientos en DPMT: Otros (Camino)

Ocupación del DPMT Corredor Verde del Área Metropolitana de Sevilla



Frente hacia ZI



Frente hacia el DPMT



Frente desde Orilla a ZSP

Sevilla_24

Finca Las Cortadas

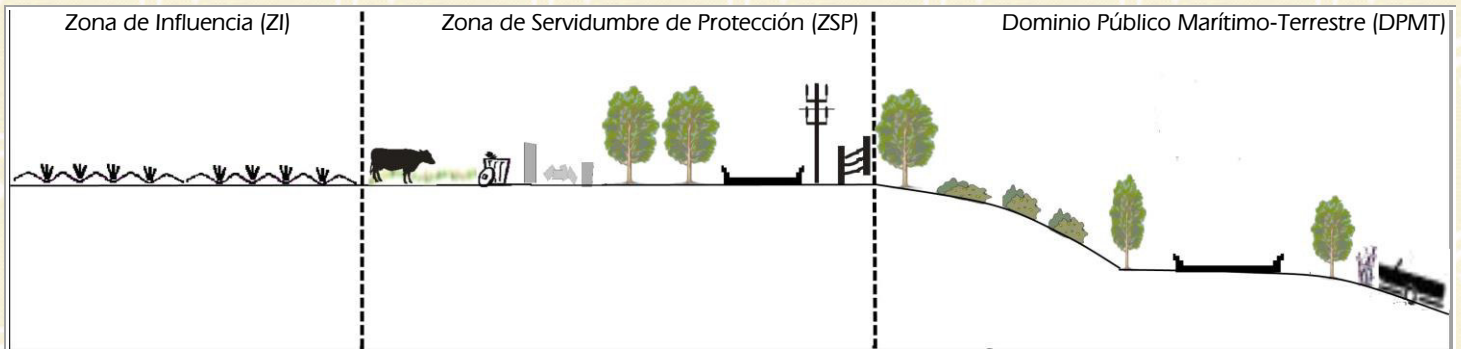
Sevilla

SEVILLA

Escenario 5

Áreas Rurales con Usos Agropecuarios tradicionales

DPMT Muy Sensible



| | | | |
|--------------------------|----------------|-------------------------------------|--------------------------|
| Extensión de la ZSP (m): | 100 | Perspectiva desde el DPMT a la ZSP: | Profunda |
| Clasificación suelo ZSP: | No urbanizable | Figura Protección: | Sin Figura de Protección |
| Zona Servidumbre Tránsit | Practicable | Accesibilidad: | Antrópico |
| Deslinde: | DL-6-SE | Hito: | MD_33 |

Edificaciones en ZI

Infraestructuras en Z

Edificaciones en ZSP Otros (Edificaciones en ruinas)

Infraestructuras en ZSP Viario

Cerramientos en ZSP Entre parcela

Cultivos en ZSP Sin determinar

Equipamientos deportivos en ZSP

ZSP/DPMT

Fauna Equinos

Vegetación Árboles, Matorral, Pastizal

Recursos Recurso natural

Resíduos Basuras, Escombros

Tipo de DPMT: Ribera fluvial

Equipamientos en DPMT: Otros (Embarcadero)

Ocupación del DPMT Equipamientos. Corredor Verde del Área Metropolitana de Sevilla, tendido eléctrico



Frente hacia ZI



Frente hacia el DPMT



Frente desde Orilla a ZSP

ZONIFICACIÓN PARA LA GESTIÓN DE LA ZSP DE ANDALUCÍA

FICHA DE PERFIL

Sevilla_25

Cortijo Espinosa


Sevilla

SEVILLA

Escenario 5

Áreas Rurales con Usos Agropecuarios tradicionales

DPMT Muy Sensible



| | | | |
|--------------------------|------------------|-------------------------------------|--------------------------|
| Extensión de la ZSP (m): | 81 | Perspectiva desde el DPMT a la ZSP: | Profunda |
| Clasificación suelo ZSP: | No urbanizable | Figura Protección: | Sin Figura de Protección |
| Zona Servidumbre Tránsit | Practicable | Accesibilidad: | Antrópico |
| Deslinde: | DES01/06/41/0001 | Hito: | Entre 36 y 37 |

Edificaciones en ZI Uso Residencial

Infraestructuras en Z Viario

Edificaciones en ZSP

Infraestructuras en ZSP Viario

Cerramientos en ZSP

Cultivos en ZSP Cítricos

Equipamientos deportivos en ZSP

ZSP/DPMT
Fauna

Vegetación Árboles, Matorral, Herbáceas, Vegetación de ribera

Recursos

Resíduos Escombros

Tipo de DPMT: Ribera fluvial

Equipamientos en DPMT:

Ocupación del DPMT



Frente hacia ZI



Frente hacia el DPMT



Derecha hacia el DPMT

Sevilla_27

Parque Charco de la Pava


Sevilla

SEVILLA

Escenario 5

Áreas Rurales con Usos Agropecuarios tradicionales

DPMT Muy Sensible



| | | | |
|--------------------------|----------------|-------------------------------------|--------------------------|
| Extensión de la ZSP (m): | 100 | Perspectiva desde el DPMT a la ZSP: | Frontal |
| Clasificación suelo ZSP: | No urbanizable | Figura Protección: | Sin Figura de Protección |
| Zona Servidumbre Tránsit | Practicable | Accesibilidad: | Antrópico |
| Deslinde: | DL-12-SE | Hito: | M_17 |

Edificaciones en ZI

Infraestructuras en Z Viario, Tendido eléctrico

Edificaciones en ZSP

Infraestructuras en ZSP Viario, Carril bici

Cerramientos en ZSP

Cultivos en ZSP

Equipamientos deportivos en ZSP

ZSP/DPMT
Fauna

Vegetación Árboles, Herbáceas, Vegetación de ribera, Vegetación ornamental y de jardín

Recursos

Resíduos

Tipo de DPMT: Ribera fluvial

Equipamientos en DPMT: Otros (Caminos)

Ocupación del DPMT Camino



Frente hacia ZI



Frente hacia el DPMT



Perspectiva de la ZSP

ZONIFICACIÓN PARA LA GESTIÓN DE LA ZSP DE ANDALUCÍA

FICHA DE PERFIL

Sevilla_28

Parque Charco de la Pava


Sevilla

SEVILLA

Escenario 5

Áreas Rurales con Usos Agropecuarios tradicionales

DPMT Muy Sensible



| | | | |
|--------------------------|-------------------|-------------------------------------|--------------------------|
| Extensión de la ZSP (m): | 72 | Perspectiva desde el DPMT a la ZSP: | Frontal |
| Clasificación suelo ZSP: | Urbano consolidad | FiguraProteccion: | Sin Figura de Protección |
| Zona Servidumbre Tránsit | Practicable | Accesibilidad: | Natural |
| Deslinde: | DL-35-SE | Hito: | M_4 |

Edificaciones en ZI

Infraestructuras en Z Viario, Tendido eléctrico

Edificaciones en ZSP

Infraestructuras en ZSP Viario, Tendido eléctrico, Carril bici

Cerramientos en ZSP

Cultivos en ZSP

Equipamientos deportivos en ZSP

ZSP/DPMT

Fauna Aves terrestres

Vegetación Árboles, Matorral, Herbáceas, Vegetación de ribera, Vegetación ornamental y de jardín

Recursos

Resíduos Escombros

Tipo de DPMT: Ribera fluvial

Equipamientos en DPMT: Parque de juegos

Ocupación del DPMT Camino



Frente hacia ZI



Frente hacia el DPMT



Frente desde Orilla a ZSP

ZONIFICACIÓN PARA LA GESTIÓN DE LA ZSP DE ANDALUCÍA

FICHA DE PERFIL

Sevilla_29

Centro deportivo Charco de la Pava

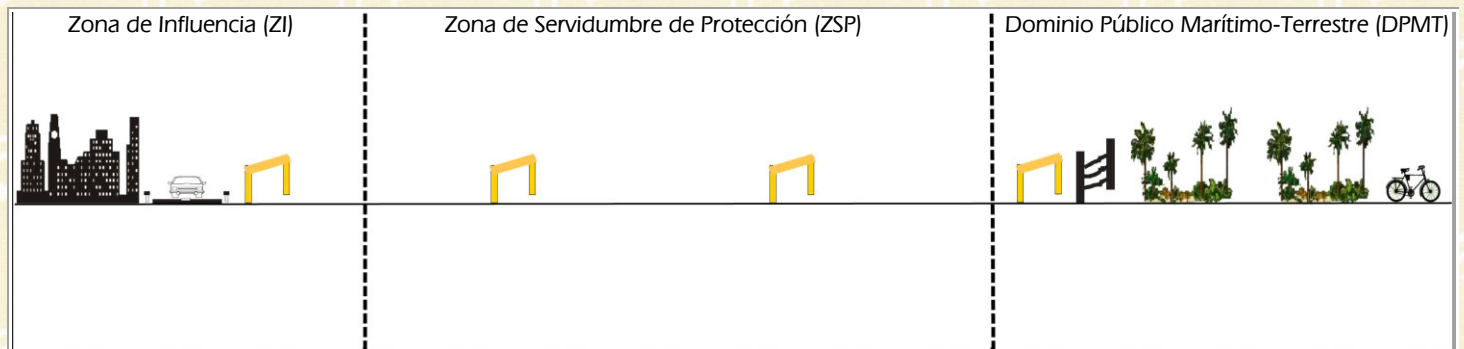
Sevilla

SEVILLA

Escenario 6

Áreas Rurales con Usos Agropecuarios tradicionales

DPMT Sensible



| | | | |
|--------------------------|----------------|-------------------------------------|--------------------------|
| Extensión de la ZSP (m): | 100 | Perspectiva desde el DPMT a la ZSP: | Profunda |
| Clasificación suelo ZSP: | No urbanizable | Figura Protección: | Sin Figura de Protección |
| Zona Servidumbre Tránsit | Practicable | Accesibilidad: | Antrópico |
| Deslinde: | DL-12-SE | Hito: | M_8 |

Edificaciones en ZI Uso Residencial, Otros (Centro Deportivo Charco de la Pava)

Infraestructuras en Z Viario

Edificaciones en ZSP Pista deportiva

Infraestructuras en ZSP Iluminación

Cerramientos en ZSP Entre parcela

Cultivos en ZSP

Equipamientos deportivos en ZSP Pista deportiva

ZSP/DPMT
Fauna

Vegetación Vegetación ornamental y de jardín

Recursos

Resíduos

Tipo de DPMT: Ribera fluvial

Equipamientos en DPMT: Otros (Tendido eléctrico)

Ocupación del DPMT Parque Charco de la Pava, parte del centro deportivo



Frente hacia ZI



Frente hacia el DPMT



Derecha hacia el DPMT

ZONIFICACIÓN PARA LA GESTIÓN DE LA ZSP DE ANDALUCÍA

FICHA DE PERFIL

Sevilla_30

Frenta a cortijo El Cuarto

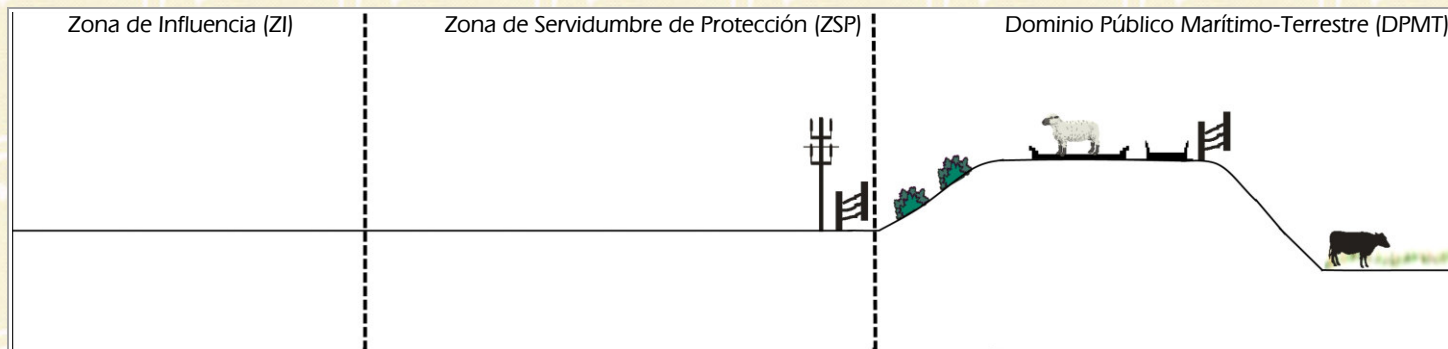
Sevilla

SEVILLA

Escenario 6

Áreas Rurales con Usos Agropecuarios tradicionales

DPMT Sensible



| | | | |
|--------------------------|--------------------|-------------------------------------|--------------------------|
| Extensión de la ZSP (m): | 100 | Perspectiva desde el DPMT a la ZSP: | Profunda |
| Clasificación suelo ZSP: | Urbanizable progra | Figura Protección: | Sin Figura de Protección |
| Zona Servidumbre Tránsit | Practicable | Accesibilidad: | Antrópico |
| Deslinde: | DL-5-SE | Hito: | 71 |

Edificaciones en ZI Otros (Solar para la construcción de viviendas.)

Infraestructuras en Z

Edificaciones en ZSP

Infraestructuras en ZSP Tendido eléctrico

Cerramientos en ZSP

Cultivos en ZSP

Equipamientos deportivos en ZSP

ZSP/DPMT

Fauna Ganado

Vegetación Pastizal

Recursos Recurso natural

Resíduos

Tipo de DPMT: Ribera fluvial

Equipamientos en DPMT: Otros (Cerramiento en la línea del cauce.)

Ocupación del DPMT Caminos y vía pecuaria. Cerramiento en la línea del cauce.



Frente hacia ZI



Frente hacia el DPMT



Derecha hacia el DPMT

Sevilla_31

Viveros El Cuarto

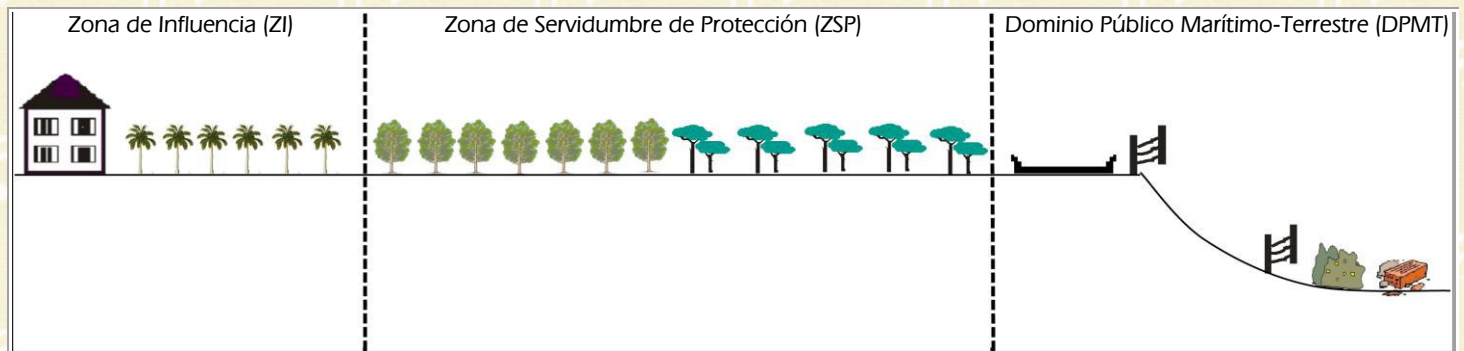
Sevilla

SEVILLA

Escenario 6

Áreas Rurales con Usos Agropecuarios tradicionales

DPMT Sensible



| | | | |
|--------------------------|-------------|-------------------------------------|--------------------------|
| Extensión de la ZSP (m): | 100 | Perspectiva desde el DPMT a la ZSP: | Profunda |
| Clasificación suelo ZSP: | Urbano | Figura Protección: | Sin Figura de Protección |
| Zona Servidumbre Tránsit | Practicable | Accesibilidad: | Antrópico |
| Deslinde: | DL-5-SE | Hito: | Entre 8D y 9D |

Edificaciones en ZI Uso Residencial

Infraestructuras en Z

Edificaciones en ZSP

Infraestructuras en ZSP

Cerramientos en ZSP

Cultivos en ZSP Otros (Árboles ornamentales)

Equipamientos deportivos en ZSP

ZSP/DPMT

Fauna

Vegetación Árboles, Vegetación ornamental y de jardín

Recursos

Resíduos Otros, Resíduos orgánicos

Tipo de DPMT: Ribera fluvial

Equipamientos en DPMT: Otros (Camino, cerramiento en la línea del cauce, cerramiento dentro del cauce)

Ocupación del DPMT Camino, cerramiento en la línea del cauce, cerramiento dentro del cauce



Frente hacia ZI



Frente hacia el DPMT



Derecha hacia el DPMT

ZONIFICACIÓN PARA LA GESTIÓN DE LA ZSP DE ANDALUCÍA

FICHA DE PERFIL

Sevilla_32

Plantación de algarrobos de El Cuarto

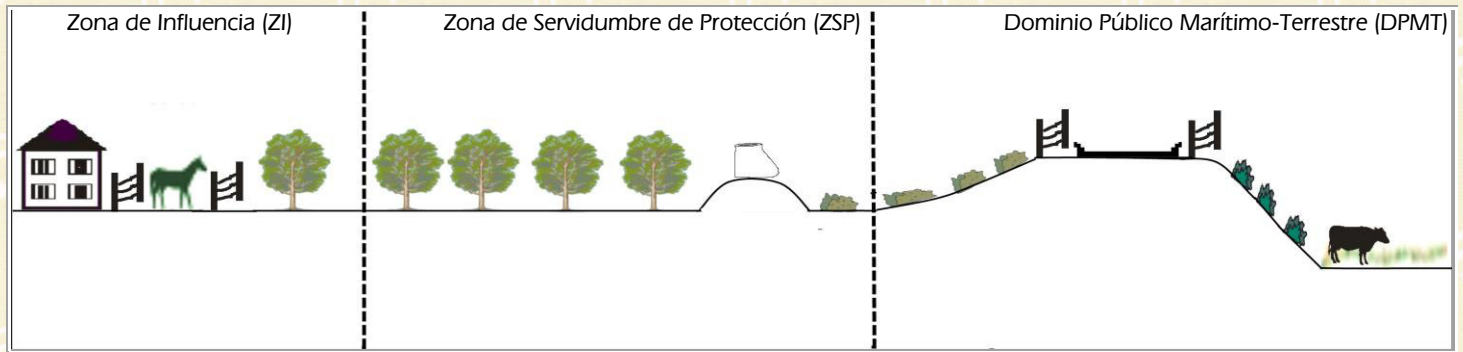
Sevilla

SEVILLA

Escenario 6

Áreas Rurales con Usos Agropecuarios tradicionales

DPMT Sensible



| | | | |
|--------------------------|-------------|-------------------------------------|--------------------------|
| Extensión de la ZSP (m): | 100 | Perspectiva desde el DPMT a la ZSP: | Profunda |
| Clasificación suelo ZSP: | Urbano | Figura Protección: | Sin Figura de Protección |
| Zona Servidumbre Tránsit | Practicable | Accesibilidad: | Antrópico |
| Deslinde: | DL-5-SE | Hito: | Entre 6D y 7D |

Edificaciones en ZI Uso Residencial, Uso agropecuario

Infraestructuras en Z

Edificaciones en ZSP

Infraestructuras en ZSP Tendido eléctrico, Otros (Bocas de saneamiento)

Cerramientos en ZSP

Cultivos en ZSP

Equipamientos deportivos en ZSP

ZSP/DPMT

Fauna Ganado

Vegetación Árboles, Pastizal

Recursos Recurso natural

Resíduos

Tipo de DPMT: Ribera fluvial

Equipamientos en DPMT: Otros (Camino, erramiento en la línea del cauce, cerramiento en el lado del camino que da a la ZSP)

Ocupación del DPMT Camino, cerramiento en la línea del cauce, cerramiento en el lado del camino que da a la ZSP



Frente hacia ZI



Frente hacia el DPMT



Derecha hacia el DPMT

ZONIFICACIÓN PARA LA GESTIÓN DE LA ZSP DE ANDALUCÍA

FICHA DE PERFIL

Sevilla_33

Playas de Tercia (Unidad catastral: polígono 6, parcela 11)


Sevilla

SEVILLA

Escenario 6

Áreas Rurales con Usos Agropecuarios tradicionales

DPMT Sensible



| | | | |
|--------------------------|----------------|-------------------------------------|--------------------------|
| Extensión de la ZSP (m): | 100 | Perspectiva desde el DPMT a la ZSP: | Profunda |
| Clasificación suelo ZSP: | No urbanizable | Figura Protección: | Sin Figura de Protección |
| Zona Servidumbre Tránsit | Practicable | Accesibilidad: | Natural |
| Deslinde: | DL-7-SE | Hito: | Entre M_4 y M_5 |

Edificaciones en ZI

Infraestructuras en Z

Edificaciones en ZSP

Infraestructuras en ZSP Viario

Cerramientos en ZSP Entre parcela

Cultivos en ZSP Sin determinar

Equipamientos deportivos en ZSP

ZSP/DPMT

Fauna

Vegetación Árboles, Herbáceas, Vegetación de ribera

Recursos

Resíduos

Tipo de DPMT: Ribera fluvial

Equipamientos en DPMT: Otros (Caminos)

Ocupación del DPMT Caminos



Frente hacia ZI



Frente hacia el DPMT



Derecha hacia el DPMT

ZONIFICACIÓN PARA LA GESTIÓN DE LA ZSP DE ANDALUCÍA

FICHA DE PERFIL

Sevilla_34

Junto a la Carretera de la Esclusa


Sevilla

SEVILLA

Escenario 6

Áreas Rurales con Usos Agropecuarios tradicionales

DPMT Sensible



| | | | |
|--------------------------|----------------|-------------------------------------|--------------------------|
| Extensión de la ZSP (m): | 100 | Perspectiva desde el DPMT a la ZSP: | Media |
| Clasificación suelo ZSP: | No urbanizable | Figura Protección: | Sin Figura de Protección |
| Zona Servidumbre Tránsit | Practicable | Accesibilidad: | Antrópico |
| Deslinde: | Río Guadaira | Hito: | Entre 44 y 45 |

Edificaciones en ZI Uso industrial

Infraestructuras en Z

Edificaciones en ZSP Uso Residencial

Infraestructuras en ZSP Viario, Tendido eléctrico

Cerramientos en ZSP

Cultivos en ZSP

Equipamientos deportivos en ZSP

ZSP/DPMT

Fauna Aves de corral, Equinos

Vegetación

Recursos

Resíduos

Tipo de DPMT: Ribera fluvial

Equipamientos en DPMT: Iluminación

Ocupación del DPMT Equipamientos. Casetas con cerramiento, tendido eléctrico, camino



Frente hacia ZI



Frente hacia el DPMT



Derecha hacia el DPMT

Utrera

[Volver al índice](#)

ZONIFICACIÓN PARA LA GESTIÓN DE LA ZSP DE ANDALUCÍA

FICHA DE PERFIL

Utrera_01

La Margazuela Chica


Sevilla

UTRERA

Escenario 1

Áreas Naturales de Elevada Calidad Ambiental

DPMT Muy Sensible



| | | | |
|--------------------------|----------------|-------------------------------------|----------------|
| Extensión de la ZSP (m): | 100 | Perspectiva desde el DPMT a la ZSP: | Profunda |
| Clasificación suelo ZSP: | No urbanizable | Figura Protección: | Paraje Natural |
| Zona Servidumbre Tránsit | Practicable | Accesibilidad: | Antrópico |
| Deslinde: | DL-43-SE | Hito: | M_40 |

Edificaciones en ZI

Infraestructuras en Z Viario

Edificaciones en ZSP

Infraestructuras en ZSP Viario, Tendido eléctrico

Cerramientos en ZSP

Cultivos en ZSP Sin determinar

Equipamientos deportivos en ZSP

ZSP/DPMT

Fauna

Vegetación Vegetación de marisma

Recursos

Resíduos Vertidos

Tipo de DPMT: Marismas

Equipamientos en DPMT: Otros (Camino que atraviesa el DPMT, canal)

Ocupación del DPMT Caseta de bombeo, camino que atraviesa el DPMT, canal



Frente hacia ZI



Frente hacia el DPMT



Derecha hacia el DPMT