

BUENAS PRÁCTICAS



Deposite la basura en contenedores



Camine por los senderos marcados



Respete los bienes y propiedades privadas



No se permite la captura de animales



No se permite encender fuego



No se permite la pesca



No se permite la recolección de planta

Teléfono de emergencias: 112



ALMERÍA



MÁS INFORMACIÓN

Delegación Territorial en Almería de la Consejería de Agricultura, Ganadería, Pesca y Desarrollo Sostenible. Canónigo Molina Alonso, 8. Almería. Tel. 950 10 16 76.

ventanadelvisitante.

© / Dirección / Coordinación: Consejería de Agricultura, Ganadería, Pesca y Desarrollo Sostenible / Agencia de Medio Ambiente y Agua de Andalucía. Realización e imágenes: Grupo Entorno, Federación Andaluza de Montañismo y Agencia de Medio Ambiente y Agua de Andalucía.

OTRAS FIGURAS DE PROTECCIÓN



• TRAYECTO

Circular

• LONGITUD

4,7 km

• TIEMPO ESTIMADO

1 hora y 30 minutos

• DIFICULTAD

Baja

• TIPO CAMINO

Pista y senda

• PAISAJE/VEGETACIÓN

El comienzo con algunos algarrobos y de fondo las ruinas de la cortijada Marchalico-Viñicas. Subimos a la planicie quedando algunas zonas de antiguos cultivos. Vamos por la planicie y luego en la bajada vamos viendo la zona de Valle.

• SOMBRA

Nula

• AUTORIZACIÓN ESPECIAL

No es necesaria

• RECOMENDACIONES

Llevar agua potable y vestimenta y calzado adecuados.

• PROVINCIA / MUNICIPIOS

Almería / Sorbas

• HOJAS DEL MTN 1:50.000

1031 - Sorbas

• COORDENADAS INICIO / FINAL

37° 6' 29,44" N - 2° 2' 25,52" O

37° 6' 29,4" N - 2° 2' 25,27" O



CÓMO LLEGAR

Tomaremos la A-7 dirección Murcia para dejarla en la salida de La Herrería, en término Municipal de Sorbas, salimos a una rotonda y pasaremos bajo la autovía como si regresáramos a Almería. Un poco antes sale una pista de servicio ascendente que tomaremos. A un km aproximadamente se encuentra el panel de inicio junto a la cortijada en ruinas de Marchalico-Viñicas.



APARCAMIENTOS

No hay aparcamiento habilitado al inicio del sendero, aunque hay lugares próximos donde es posible dejar el vehículo



TRANSPORTE PÚBLICO

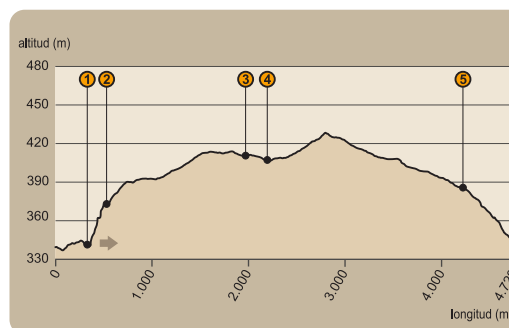
No existe servicio público a esta zona.



OTROS SENDEROS

No existe ningún recorrido próximo de la Consejería.

PERFIL DEL RECORRIDO



• DESNIVEL MÁXIMO

91 m

• COTA MÁXIMA

424 m

• COTA MÍNIMA

333 m

LA CORTIJADA DE MARCHALICO VIÑICAS

Esta pedanía de Sorbas perdió su población por las duras condiciones en las que tenían que vivir sus habitantes. Existían dos barrios en cuyo centro se encontraban los lavaderos, junto a la surgencia de la Cueva del Agua. Aquí vivían unos veinte vecinos en la época de su esplendor, que tuvieron que emigrar en los años 50 y 60 del pasado siglo XX, en busca de una vida mejor.

Los pocos niños que había tenían que bajar, diariamente, a la escuela de La Herrería. También era un problema el agua, ya que, pese a tenerla en la Cueva, esta no era potable por la gran cantidad de sales en disolución que tiene. Por ese motivo tenían que desplazarse en caballerías hasta La Umbría para conseguirla.

La última familia partió de la cortijada en 1969 para vivir en la cercana pedanía de La Huelga, quedando desde entonces abandonada.



ALMERÍA



UNIÓN EUROPEA



Junta de Andalucía

Consejería de Agricultura, Ganadería, Pesca y Desarrollo Sostenible


PARAJE NATURAL
Karst en Yesos
de Sorbas

Sendero

Los Yesares



Junta de Andalucía
Consejería de Agricultura, Ganadería,
Pesca y Desarrollo Sostenible



Marchalico Viñicas. Cueva del Agua

Nuestra ruta comienza en la entrada de la cortijada, hoy en ruinas, Marchalico Viñicas, un excelente balcón sobre el Valle del Río Aguas. El sendero discurre por las antiguas calles, entre las viviendas en ruinas, que fueron construidas con yeso aprovechando este material tan abundante en la zona. La cortijada está separada en dos barrios y en el centro de la cortijada encontramos la surgencia de la Cueva del Agua (ver [1] en el mapa) y asociada a ella unos antiguos lavaderos. Vamos subiendo poco a poco, pisando cristales de yeso, hasta su final en una era, que marca el límite de la cortijada. A nuestras espaldas el curso del Río de Aguas que forma un amplio valle en el que destaca la pedanía de La Herrería.



Los balates de piedra de yeso delimitaban las antiguas zonas de cultivo

Llegamos a una gran planicie, por encima del Marchalico Viñicas, donde aún se pueden distinguir las zonas donde sus habitantes practicaban una agricultura de secano de subsistencia, basada en el cultivo de cereal, algarrobos, olivos y almendros. El sendero discurre junto a los balates, muros realizados también con piedra de yeso en seco, delimitando las antiguas zonas de cultivo [2], hoy recolonizadas por vegetación natural.



Planicie donde los antiguos habitantes encontraban su subsistencia con la práctica de una agricultura de secano

Las dolinas y los túmulos

Después recorreremos un denso espartal en el que es posible distinguir especies vegetales características de los sustratos de yesos, como son la “matamarrilla”, el “tomillo de sorbas”, la gipsofila, hierba pincel...etc . El yeso va aflorando y el espartal va dando paso a zonas abiertas de tomillar y en los claros se observan, pegadas al sustrato, costras de líquenes y musgos de enorme interés ecológico.



A medida que avanzamos el paisaje mineral se impone, aparecen Dolinas, muy abundantes en todo el recorrido, que son pequeñas depresiones del terreno por las que entra el agua de la lluvia pasando a otros niveles más profundos mediante intrincadas galerías subterráneas [3]. Además se pueden reconocer otros elementos geológicos singulares, los Túmulos, que fueron descritos para la ciencia en este paraje.



Un túmulo, elemento singular y único de este paisaje



También tendremos ocasión de reconocer entradas a diferentes Simas, como la que da acceso a la Cueva del Agua, formando un complejo de más de 8 Km. de recorrido que aún hoy sigue ampliándose, o los Lapiaces, por los que se van a filtrar las aguas de superficie hacia las entrañas de la tierra. Todos estas formas geológicas aparecen explicadas en un panel interpretativo [3].

Vistas de la Cuenca del Río Aguas

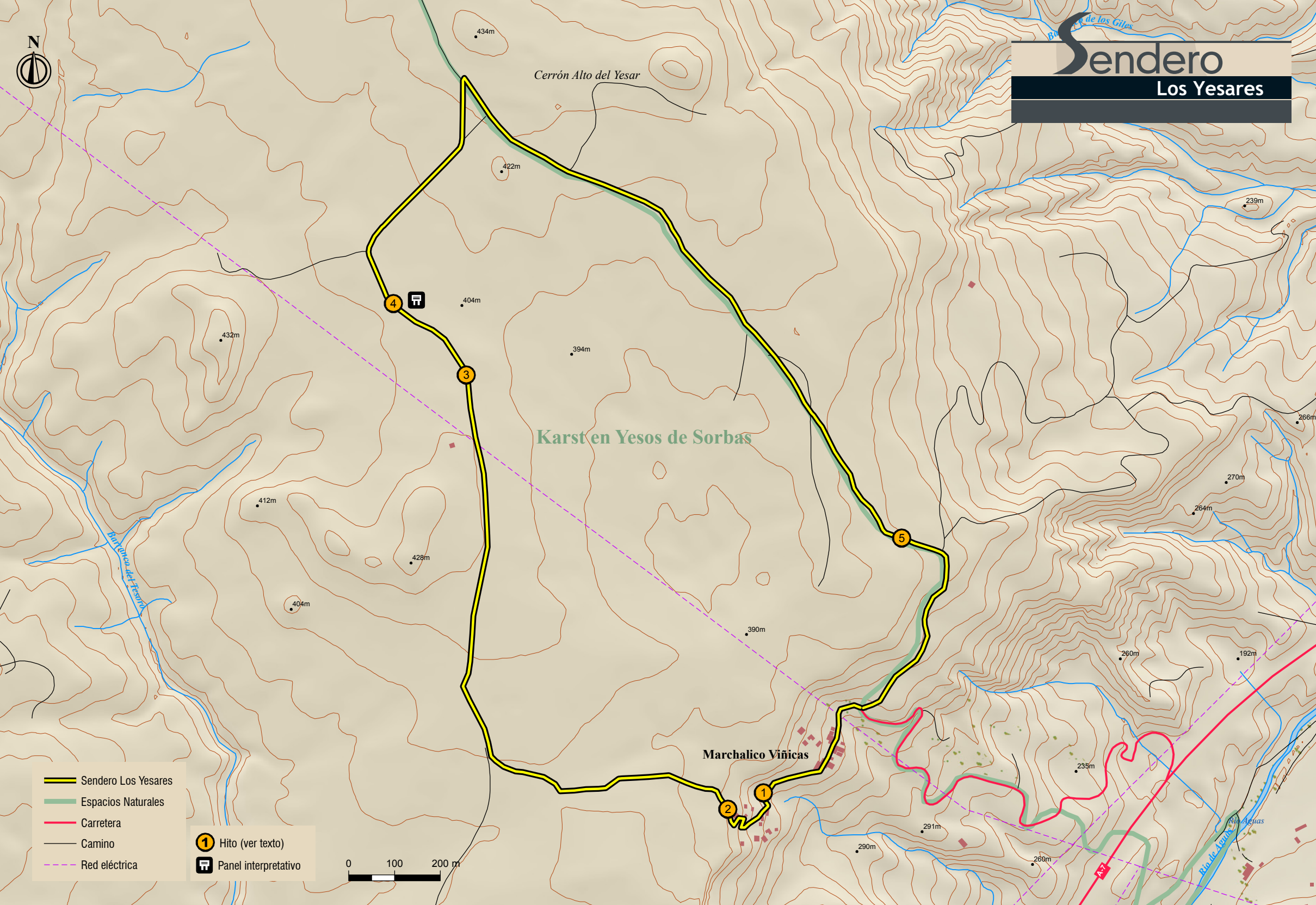
El camino que llevamos desemboca en un carril más ancho, por el que pueden circular vehículos, entonces hay que girar a la derecha. A nuestra izquierda nos encontramos con una valla metálica que delimita la cantera de explotación de yeso y nuestra derecha, señalizado, el límite del Paraje Natural. Poco a poco el sendero comienza a bajar, y de nuevo observaremos el valle que forma el Río de Aguas hasta su desembocadura por Mojácar [5], sin abandonar la pista llegamos al final del sendero que coincide, al ser circular, con el punto de inicio del mismo.



Este sendero circular presenta un elevado interés geológico y botánico debido a los numerosos elementos singulares que se pueden observar a lo largo de su recorrido. Partimos de la cortijada Marchalico Viñicas, hoy abandonada. Desde ella subiremos hasta una planicie por la que discurre la mayor parte del sendero y en la que observaremos diversos elementos geológicos de interés y algunas especies de plantas adaptadas a vivir en estos ambientes geológicos inusuales: los yesos. En el descenso de regreso se aprecia la cuenca del Río de Aguas y la pedanía de La Herrería.

Primavera, otoño e invierno serán las épocas ideales para esta ruta.

Sendero Los Yesares



Cerrón Alto del Yesar

Karst en Yesos de Sorbas

Marchalico Viñicas

- Sendero Los Yesares
- Espacios Naturales
- Carretera
- Camino
- Red eléctrica

- ① Hito (ver texto)
- 🏠 Panel interpretativo

