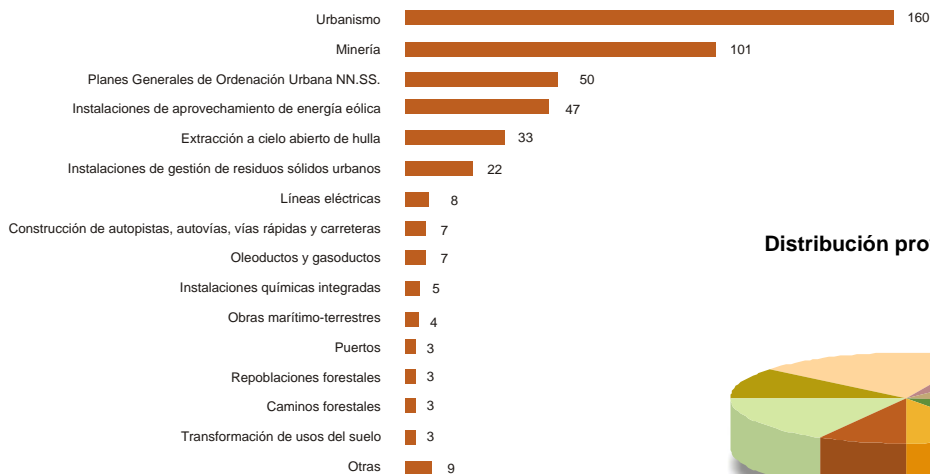
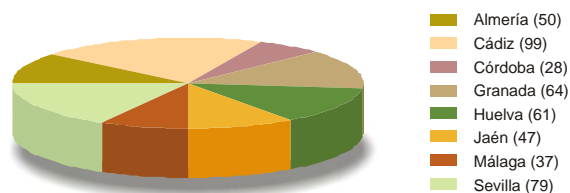


Actividades sujetas a Expedientes de Evaluación de Impacto Ambiental iniciadas en 1998



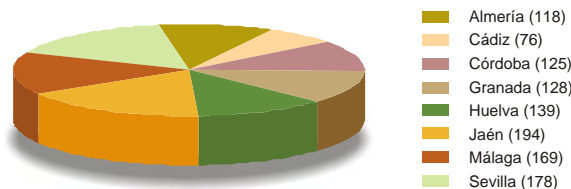
Distribución provincial



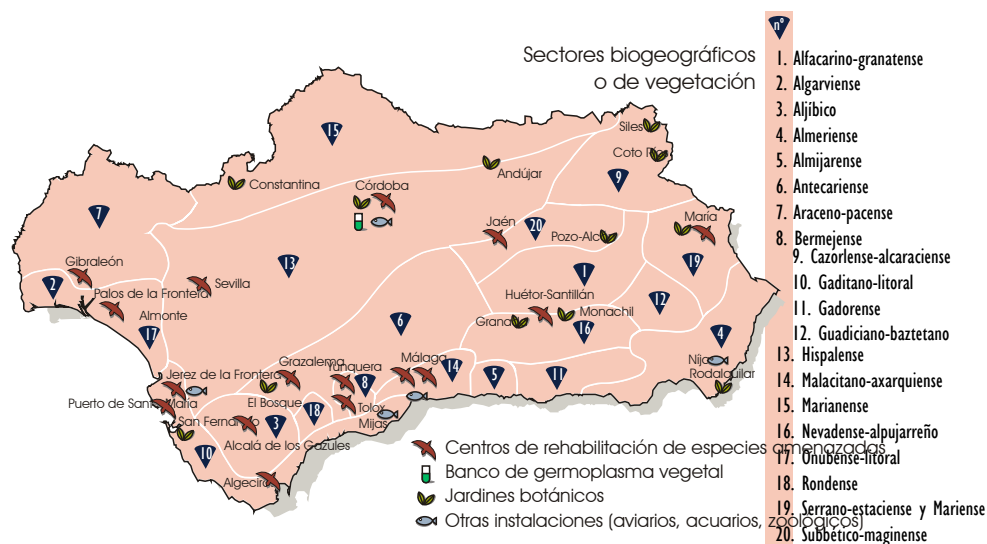
Actividades sujetas a Expedientes de Impacto Ambiental iniciadas en 1998



Distribución provincial



Instalaciones para la protección de la flora y la fauna 1998



Regímenes cinegéticos especiales en Andalucía 1997

Provincia	Superficie Con Régimen cinegético	Reservas y cotos nacionales de caza	Parques Nacionales	Zonas de caza controlada	Cotos sociales	Cotos locales	Cotos privados
Almería	661.625	0	0	16.163	16.187	27.930	601.345
Cádiz	538.820	0	0	0	0	0	538.820
Córdoba	1.186.824	0	0	6.554	0	0	1.180.270
Granada	1.062.734	35.410	0	30.255	3.094	0	993.975
Huelva	766.772	7.375	38.344	6.464	0	0	752.933
Jaén	1.208.470	68.965	0	1.330	0	0	1.138.175
Málaga	590.672	55.870	0	5.609	9.944	0	519.249
Sevilla	1.157.376	0	11.821	0	0	0	1.158.070
Andalucía	7.173.293	167.620	50.165	66.375	29.225	27.930	6.882.837

Distribución de los terrenos en que está prohibida la actividad cinegética 1999

Provincia	Parques Nacionales	Parques y Parajes Naturales	Refugios de caza	Terrenos protegidos	Otros terrenos protegidos	Total
Almería	0	24.612	900	600	0	26.112
Cádiz	0	2.334	0	5.896	0	8.230
Córdoba	0	1.368	0	3.889	4	5.261
Granada	35.430	269	0	4.169	2.106	41.974
Huelva	38.344	27.149	0	6.465	1.000	72.958
Jaén	0	1.468	0	0	2.720	4.188
Málaga	0	6.835	0	659	0	7.494
Sevilla	11.821	1.593	0	220	0	13.634
Andalucía	85.595	65.628	900	21.898	5.830	184.485 ^(*)

(*) En cumplimiento del Decreto 99/1998 de 13 de mayo, queda prohibida la actividad cinegética en la superficie afectada por el vertido de Aznalcázar (4.634,2 has)

Cotos de pesca continental 1999

