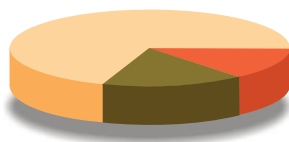
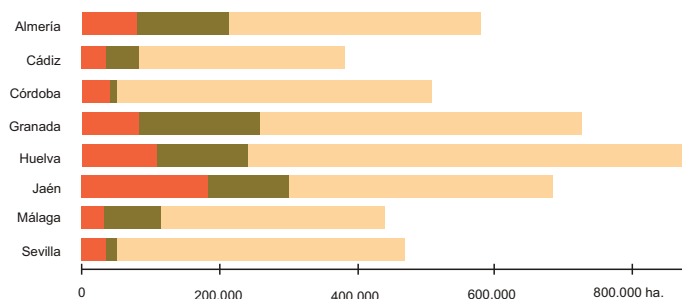


Distribución de los montes andaluces según el régimen de propiedad

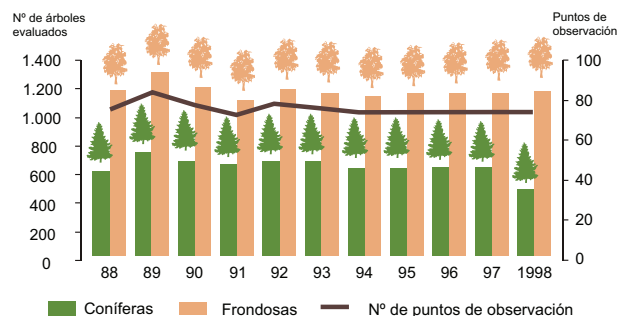


■ Estado (14%)
■ Entidades locales (16,4%)
■ Particulares (69,7%)

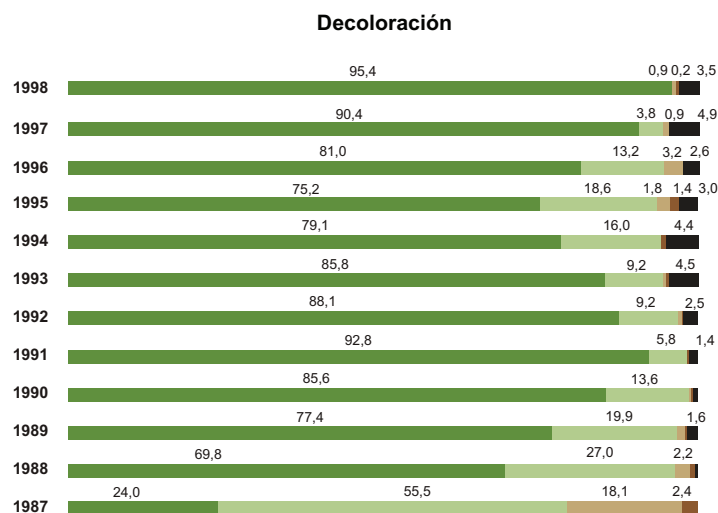
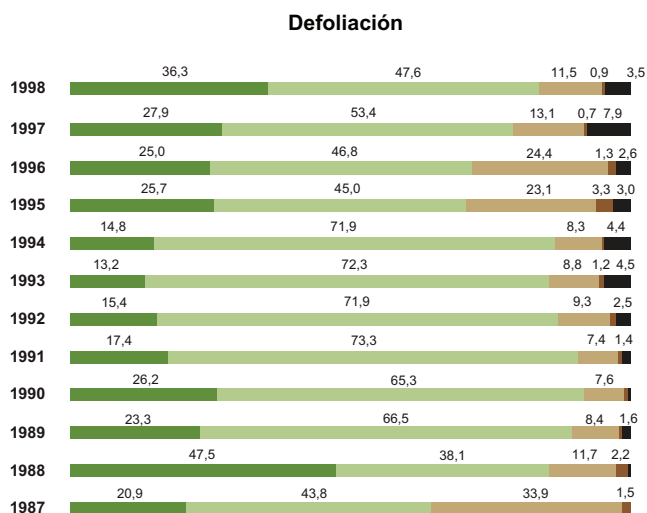
Superficie forestal de Andalucía: 43.232 Km²



Puntos de observación en Andalucía del Programa de Cooperación Internacional para la evaluación y seguimiento de los efectos de la contaminación atmosférica en los bosques



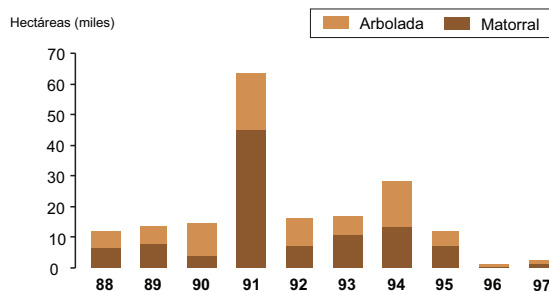
Evolución del estado fitosanitario de los bosques (porcentaje de árboles)



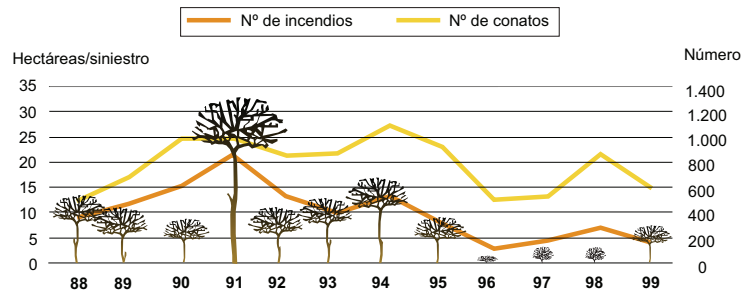
Porcentaje de defoliación o decoloración
■ Del 0 al 10%
 ■ Del 11 al 25%
 ■ Del 26 al 60%
 ■ Más del 60%
 ■ Muertos o desaparecidos

Incendios forestales

Superficie quemada



Superficie media afectada por siniestro



Número de siniestros

Porcentaje de superficie quemada según especies arbóreas afectadas

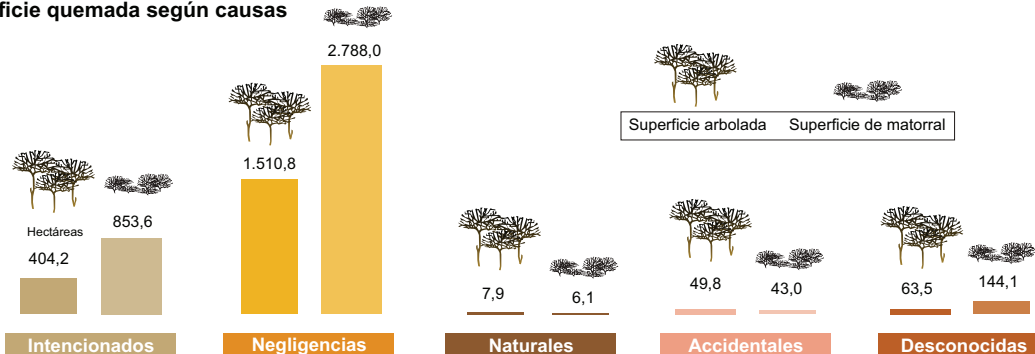
2.037,2 ha (*)



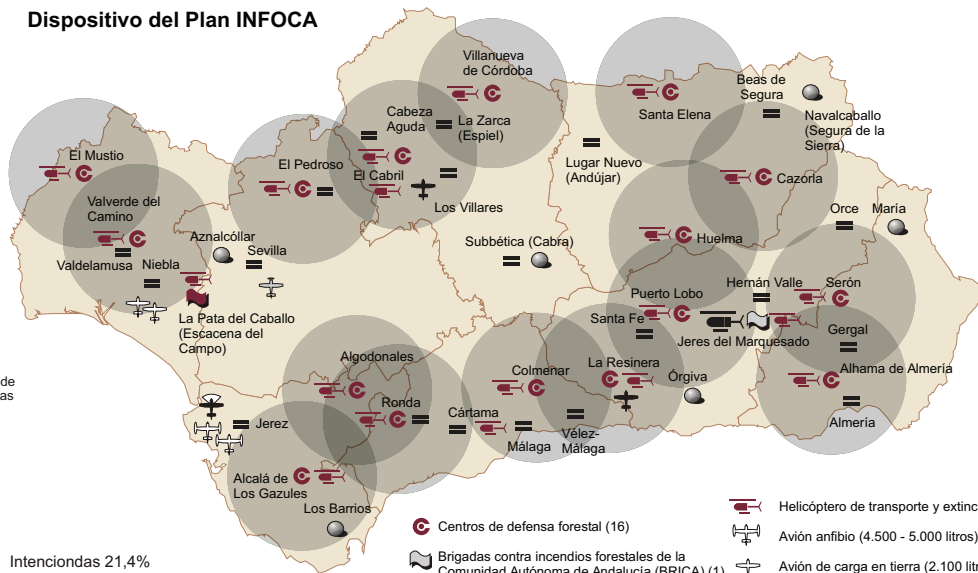
- Pino piñonero (9,8%)
- Pino carrasco (17,5%)
- Pino laricio (0,6%)
- Pino negral (43,2%)
- Otras coníferas (5,4%)
- Encina (6,8%)
- Alcornoque (7,0%)
- Eucalipto (1,5%)
- Otras frondosas (8,2%)

(*) No se incluyen las 3.743,1 ha de formaciones de matorral quemadas

Superficie quemada según causas

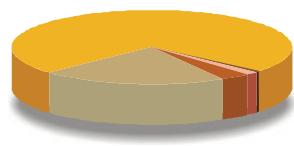


Dispositivo del Plan INFOCA



- Helicóptero de transporte y extinción (19)
- Avión anfíbio (4.500 - 5.000 litros) (2)
- Avión de carga en tierra (2.100 litros) (3)
- Avión de coordinación regional (1)
- Avión de carga en tierra (3.100 litros) (2)
- Avión de transmisión de imágenes (1)
- Helicóptero de gran capacidad (4.500 litros) (1)
- Centros de defensa forestal (16)
- Brigadas contra incendios forestales de la Comunidad Autónoma de Andalucía (BRICA) (1)
- Pista de aterrizaje (20)
- Subcentro de defensa forestal (6)
- Brigadas contra incendios forestales del Ministerio de Agricultura, Pesca y Alimentación (BRIF) (1)

Causas de los incendios



- Intencionadas 21,4%
- Negligencias 73,2
- Naturales 0,2%
- Accidentales 1,6%
- Desconocidas 3,5