

## BUENAS PRÁCTICAS



- Deposite la basura en contenedores
- Camine por los senderos marcados
- Respete los bienes y propiedades privadas



- No se permite la captura de animales
- No se permite encender fuego
- No se permite la pesca
- No se permite la recolección de planta

Teléfono de emergencias: 112



JAÉN  
PARQUE NATURAL  
Sierras de Cazorla,  
Segura y Las Villas

## MÁS INFORMACIÓN

Centro de Visitantes Torre del Vinagre.  
Ctra. A-319 Cazorla - El Tranco km 45. Santiago Pontones. Jaén.  
Tel. 953 71 30 40  
ventanadelvisitante.



UNIÓN EUROPEA  
Fondo Europeo Agrícola de Desarrollo Rural



Junta de Andalucía  
Consejería de Agricultura, Ganadería,  
Pesca y Desarrollo Sostenible

PARQUE NATURAL  
Sierras de Cazorla,  
Segura y Las Villas

# Sendero

## Acebeas Navalperal



## OTRAS FIGURAS DE PROTECCIÓN



### • TRAYECTO

Lineal

### • LONGITUD

3,0 km

### • TIEMPO ESTIMADO

2 horas

### • DIFICULTAD

Media

### • TIPO CAMINO

Senda de montaña, carril y pista

### • PAISAJE/VEGETACIÓN

Bosque húmedo y pinar. Vegetación alta montaña. Valles boscosos. Elevaciones calizas y calares. Cortijos. Caseta forestal

### • SOMBRA

Frecuente

### • AUTORIZACIÓN ESPECIAL

No es necesaria

### • RECOMENDACIONES

Llevar agua potable y vestimenta y calzado adecuados.

### • PROVINCIA / MUNICIPIOS

Jaén / Siles

### • HOJAS DEL MTN 1:50.000

887 - Orcera

### • COORDENADAS INICIO / FINAL

38° 19' 9,38"N - 2° 34' 32,76"O

38° 18' 58,67"N - 2° 35' 7,01"O



## CÓMO LLEGAR

Iniciaremos nuestro recorrido en la carretera JF-7012, que va de Siles al Río Madera, concretamente, en el inicio del carril de acceso a la casa forestal Las Acebeas, a 14 Km de Siles. A la derecha comienza una pista forestal, inicio de nuestra ruta.



## APARCAMIENTOS

No hay aparcamiento habilitado al inicio del sendero, aunque hay lugares próximos donde es posible dejar el vehículo.



## TRANSPORTE PÚBLICO

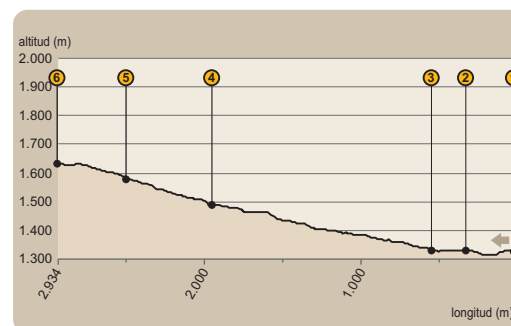
Las principales empresas concesionarias de las líneas regulares de autobuses en la zona son Alsina Graells (tel. 953 75 21 57), y Autocares Carcesa (tel. 953 72 11 42).



## OTROS SENDEROS

El parque natural ofrece otros recorridos para senderistas. Entre los más próximos están Peña del Olivar y Junta de los Arroyos.

## PERFIL DEL RECORRIDO



### • DESNIVEL MÁXIMO

326 m

### • COTA MÁXIMA



1.639 m

### • COTA MÍNIMA

1.313 m

## EL ACEBO

De nombre científico, *Ilex aquifolium*, es un arbusto de hoja perenne de hasta diez metros de altura. Su corteza es grisácea y lisa, las hojas ovales con el margen ondulado y provisto de dientes espinosos, brillantes, de color verde intenso; el fruto esférico, de siete a diez milímetros, de color rojo vivo. Florece en primavera y los frutos maduran en otoño, permaneciendo en el árbol hasta la primavera siguiente, lo que hace más bello este arbusto. Indiferente respecto a la naturaleza mineralógica del suelo, se sitúa entre el nivel del mar y los 1.800 metros de altitud.



## EL AVELLANO

Los avellanos, *Corylus avellana*, son arbustos de hasta ocho metros de altura, corteza pardo-grisácea y lisa. Las hojas, alternas y redondeadas, tienen el margen doblemente aserrado. El fruto, la avellana, está rodeada de una pequeña funda y madura de agosto a octubre, ya que la floración va de enero a marzo. El avellano es indiferente respecto a la naturaleza mineralógica del suelo y vive en lugares umbríos y frescos, desde el nivel del mar a los 1.600 metros de altitud.







## Acebeas Navalperal

El sendero que vamos a realizar tiene un interés botánico excepcional. La abundancia de precipitaciones hacen, que en este rincón de la sierra, haya una gran variedad de especies muy importante, algunas de las cuales, son difíciles de ver en nuestra comunidad.

Conforme ganemos altura en nuestro trayecto y la vegetación cambie, empezaremos a apreciar las hermosas vistas que se abren ante nosotros. Todo ello, siempre, bajo la atenta mirada del Pico de Navalperal que vigila nuestro ascenso.

### La umbría boscosa

El sendero comienza el kilómetro 26 de la carretera JF-7012, que sube de Siles y va por las Cumbres, dejando el coche en un ensanche de la misma sin obstaculizar la entrada a la pista forestal que vamos a tomar.



El lugar ya nos llamará la atención por su sombra y frescor, desde que pasemos la barrera donde está el cartel de inicio (Ver [1] en el mapa) y comencemos la pista, que con suave pendiente nos adentra en la riqueza botánica que inunda nuestro caminar.




Las abundantes lluvias permiten que existan especies vegetales raras en estas latitudes, como los acebos y avellanos que se vuelcan en el camino. También veremos plátanos de sombra, plantados para adornar este lugar, acompañados de chopos, helechos, durillos... Hiedras, primulas y torviscos ocupan las zonas más próximas al suelo. Escucharemos los murmullos de los arroyuelos que riegan las raíces de estas especies.

Continuando la pista, a unos cuatrocientos metros descubriremos, después de un recodo, una antigua casa forestal [2] que se encuentra en ruinas.

### Casa forestal de Acebeas

Casi doscientos metros más adelante llegaremos al cortijo de Acebeas [3] que funciona como casa forestal. Aquí el camino gira a la izquierda y empieza a zigzaguar; la pista sigue ganando altura con moderada pendiente.



Observaremos aún la presencia constante de acebos, con ejemplares de diverso porte y fisonomía, que irán mezclándose con encinas y pinos salgareños, que son las especies predominantes. Más arriba son los quejigos los que ocupan las zonas más húmedas.

Continuamos nuestra ascensión durante un par de kilómetros. En la mitad de la ascensión [4] desaparece esta espesa vegetación, para dar paso a un paisaje más abierto. Veremos los tejados de la casa forestal por la que pasamos, y unas vistas espléndidas de otras montañas como Mentiras, Espino o el Calar del Mundo.

Seguimos caminando y disfrutando de la panorámica que va mostrándose. En los tramos finales, la especie destacable son los pinos salgareños, encontrando ejemplares interesantes, que han soportado los fríos y nevadas de estas cumbres adoptando curiosas formas.

### Vistas desde la cima

A continuación, dejaremos la pista para tomar una estrecha senda [5] que, en dirección contraria y en el margen izquierdo, sigue ganando altura. Si continuáramos por la pista podríamos llegar al Pico de Navalperal (1.618 m).



Estamos caminando es una zona de prados, próximos a la divisoria, donde llaneamos viendo los paisajes de la otra vertiente.

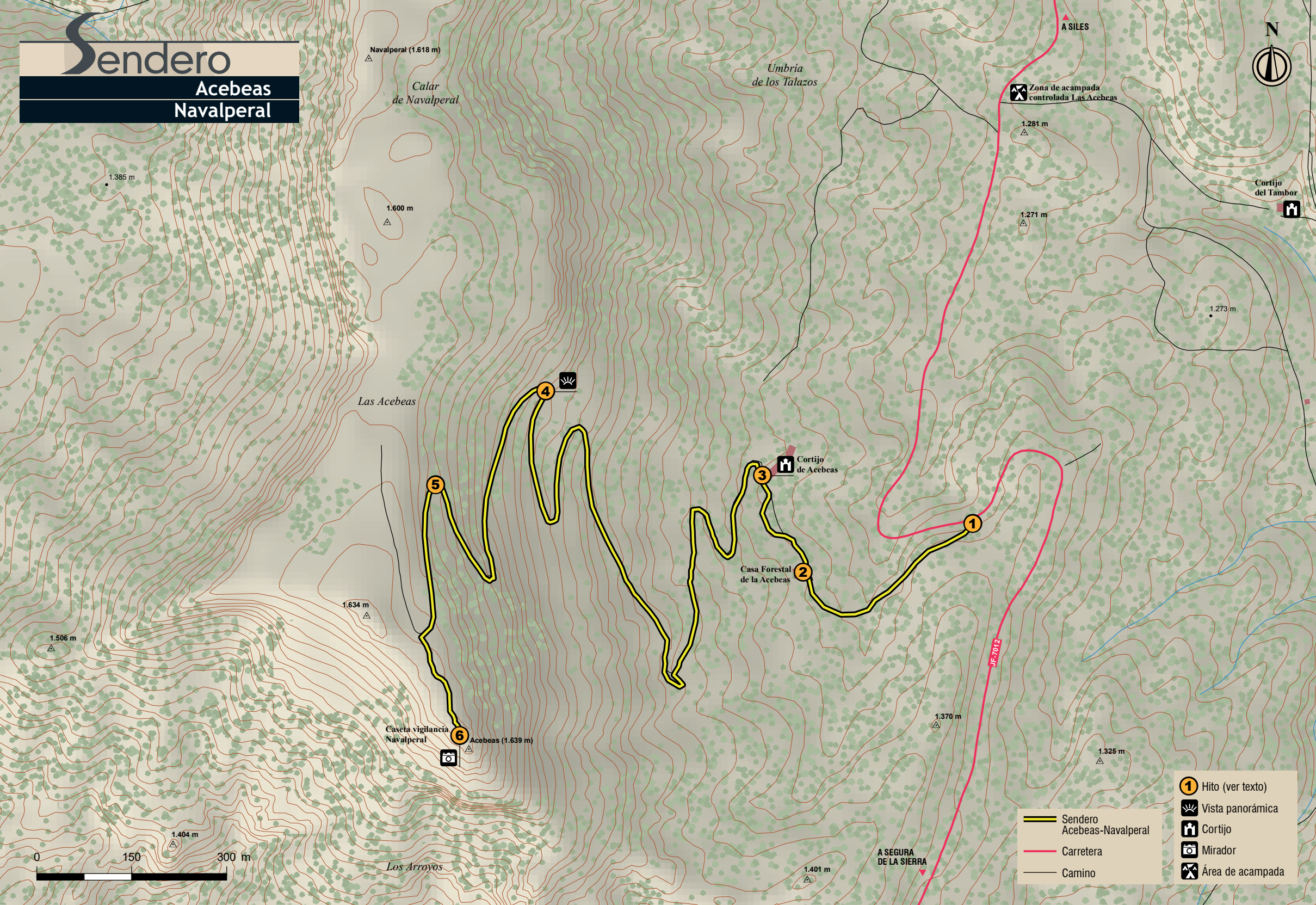


Por último, a cuatrocientos metros, llegamos al Pico de Acebedas (1.639 m) [6], en cuya cima existe una garita de vigilancia de incendios. Desde esta altura, disfrutaremos de una de las mejores vistas de esta parte de la sierra.





# Sendero Acebeas Navalperal



- Hito (ver texto)
  - Vista panorámica
  - Cortijo
  - Mirador
  - Área de acampada
- Sendero Acebeas-Navalperal
- Carretera
- Camino

Navalperal (1.618 m)

Calar de Navalperal

Umbria de los Talazos

Zona de acampada controlada Las Acebeas

1.281 m

1.271 m

1.273 m

Las Acebeas

Cortijo de Acebeas

Casa Forestal de la Acebeas

Caseta vigilancia Navalperal

Acebeas (1.639 m)

1.634 m

1.506 m

1.404 m

1.401 m

1.370 m

1.325 m

A SEGURA DE LA SIERRA

JF-012

A SILES

Cortijo del Tambor

