

BUENAS PRÁCTICAS

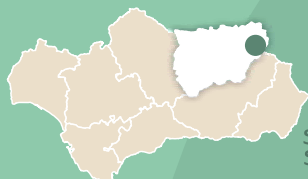


- Deposite la basura en contenedores
- Camina por los senderos marcados
- Respete los bienes y propiedades privadas



- No se permite la captura de animales
- No se permite encender fuego
- No se permite la pesca
- No se permite la recolección de plantas

Teléfono de emergencias: 112



JAÉN

PARQUE NATURAL
Sierras de Cazorla,
Segura y Las Villas

MÁS INFORMACIÓN

Centro de Visitantes Torre del Vinagre. Ctra. A-319 Cazorla - El Tranco km 45. Santiago Pontones. Jaén. Tel. 953 71 30 40

www.ventanadelvisitante.es

e / Dirección / Coordinación: Consejería de Agricultura, Pesca y Medio Ambiente / Agencia de Medio Ambiente y Agua
Realización e imágenes: Grupo Entorno, CISTA y Agencia de Medio Ambiente y Agua



• TRAYECTO

Lineal

• LONGITUD

13,2 km

• TIEMPO ESTIMADO

4 horas

• DIFICULTAD

Media

• TIPO CAMINO

Pista y senda

• PAISAJE/VEGETACIÓN

Pinar, vegetación de ribera y poblaciones serranas.

• SOMBRA

Frecuente

• AUTORIZACIÓN ESPECIAL

No es necesaria

• RECOMENDACIONES

Llevar agua potable y vestimenta y calzado adecuados. Protección solar en el verano.



CÓMO LLEGAR

Desde Hornos tomamos la A-317, dirección a Santiago de la Espada, hasta Pontones.



APARCAMIENTOS

Podemos estacionar nuestro vehículo en el núcleo urbano de Pontones.



TRANSPORTE PÚBLICO

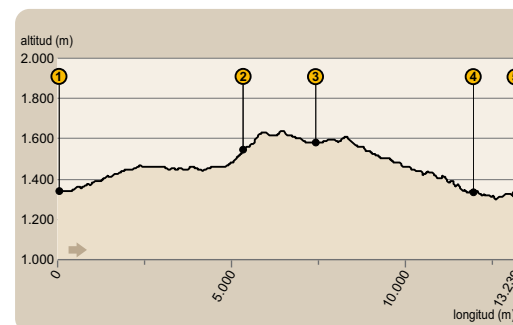
Las principales empresas concesionarias de las líneas regulares de autobuses en la zona son Alsina Graells (tel. 953 75 21 57), y Autocares Carcesa (tel. 953 72 11 42).



OTROS SENDEROS

El parque natural ofrece otros recorridos. Entre los más próximos están Cueva del Agua del Río Segura y La Toba-Anchuricas.

PERFIL DEL RECORRIDO



• PROVINCIA / MUNICIPIOS

Jaén / Santiago-Pontones

• HOJAS DEL MTN 1:50.000

908 - Santiago de la Espada

• COORDENADAS INICIO / FINAL

38° 7' 2,67" N – 2° 40' 11,33" O
38° 6' 34,17" N – 2° 33' 25,71" O

• DESNIVEL MÁXIMO

339 m

• COTA MÁXIMA

1.638 m

• COTA MÍNIMA

1.299 m

EL SENDERISMO

El senderismo es una actividad deportiva, no competitiva, que consiste en recorrer distintas zonas rurales o de montaña en el deseo de unir pueblos y valles de una región o país, a través de caminos señalizados, preferentemente tradicionales, recuperando el sistema de vías de comunicación.

Este deporte se realiza en el medio natural, de una forma encauzada, contribuyendo así a la conservación y protección del entorno ambiental.



Además contribuye al desarrollo del turismo rural, como oferta básica complementaria. Nos permite conocer lentamente el país, a través de sus elementos etnográficos y patrimoniales, descubriendo a veces lugares donde el progreso no ha llegado. Por todo ello esta actividad constituye una simbiosis entre deporte, medio ambiente y cultura.

Puede decirse que el senderismo se introdujo en España a través de la llegada en 1972 de un escrito de la *Association de Tourisme Pédestre* de París a la Federación Española de Montañismo en el que se solicitaba la continuación del itinerario europeo E-4 desde de la frontera en Puigcerdá (Cataluña) hasta la parte meridional de la Península Ibérica, incluyendo la ruta que vamos a realizar dentro del sendero GR-7.

JAÉN

PARQUE NATURAL
Sierras de Cazorla,
Segura y Las Villas

Sendero GR-7
EUROPEO E-4

Etapa 5 Pontones
Santiago de la Espada



JUNTA DE ANDALUCÍA
CONSEJERÍA DE AGRICULTURA, PESCA Y MEDIO AMBIENTE



GR-7 Etapa 5 Pontones Santiago de la Espada

Nos encontramos en una de las etapas del sendero GR-7, que recorre algo más de 200 km de la provincia de Jaén, en su trazado entre Tarifa y Atenas. Disfrutaremos de un paisaje humanizado, en el que las pronunciadas montañas segureñas dejan en ocasiones espacios abiertos para la agricultura y la ganadería. El hombre ha dejado su huella al aprovechar los recursos que la naturaleza le ha ofrecido. Los vestigios de acequias y molinos serán también frecuentes. El ganado ha modelado el paisaje, favoreciendo la presencia de arbustos espinosos, que a su vez son nicho ecológico para abundante avifauna.

Pontón Bajo

El recorrido se inicia en la pequeña localidad de Pontón Bajo (ver [1] en el mapa), atravesada por el río Segura. Seguiremos un carril, salpicado de numerosos apriscos para refugio de las reses, hasta encontrar un parque infantil y un cartel descriptivo del GR-7. En sus proximidades, un poste indica la dirección que debemos seguir para abandonar la aldea. El trazado coincide a veces con tramos de carretera por lo que es necesario extremar precauciones.



Pronto abandonamos el asfalto y tomaremos un carril a la izquierda hasta llegar a una senda. Aquí, la huella del hombre se manifiesta en antiguos cultivos de cereales y frutales como almendros. Sin embargo, la climatología y los suelos muy pedregosos han hecho poco rentable esta actividad, abandonada progresivamente a medida que han mejorado las comunicaciones en la sierra. También observaremos corrales para el ganado (la oveja segureña constituye uno de los pilares de la economía de la comarca).

El paisaje kárstico (calizo) se hace patente en numerosas cuevas y roquedos. Más adelante, podremos observar desde lejos el encajonamiento del río Segura, en el paraje de la Cueva del Agua.

Cerca de Poyotello

Descenderemos hasta encontrar un abrevadero hecho con tornajos de madera. Estas construcciones disponen de varios pilones. En breve alcanzaremos la estrecha carretera de la aldea Poyotello [2], por la que continuaremos caminando entre algunas fincas de ganado bravo. Tendremos ocasión de observar a este hermoso animal inmerso en la belleza de la sierra.



En este punto, a unos 1.600 m de altitud, encontraremos especies vegetales adaptadas a las duras condiciones meteorológicas, como el cojín de monja (*Erinacea anthyllis*), de porte almohadillado, lo que le permite soportar en invierno el peso de grandes espesores de nieve; o el lastón (*Festuca sp.*), una gramínea que habita en las alturas y que constituye un suculento bocado para el ganado.

Tras un breve pero intenso repecho descendente, llegaremos de nuevo a la carretera A-317 [3]. Desde aquí tendremos unas magníficas vistas del Almorchón, con casi 2.000 m de altura y de las choperas y pinares presentes en la ladera del cerro de La Morra. Al pasar la carretera tendremos que atravesar una valla, en la que hemos de buscar la puerta y que no debemos olvidar volver a cerrar para evitar que el ganado se escape.

Santiago de la Espada

Avanzaremos por una senda hasta encontrarnos con un pequeño arroyo junto al que transitaremos durante nuestro descenso a Santiago de la Espada.

En este tramo nuestros pasos coincidirán con el GR-147, La Sierra de Segura Profunda. Es interesante destacar que parte del recorrido coincide con vías pecuarias, utilizadas para desplazar el ganado durante la trashumancia, al objeto de buscar los mejores pastos.

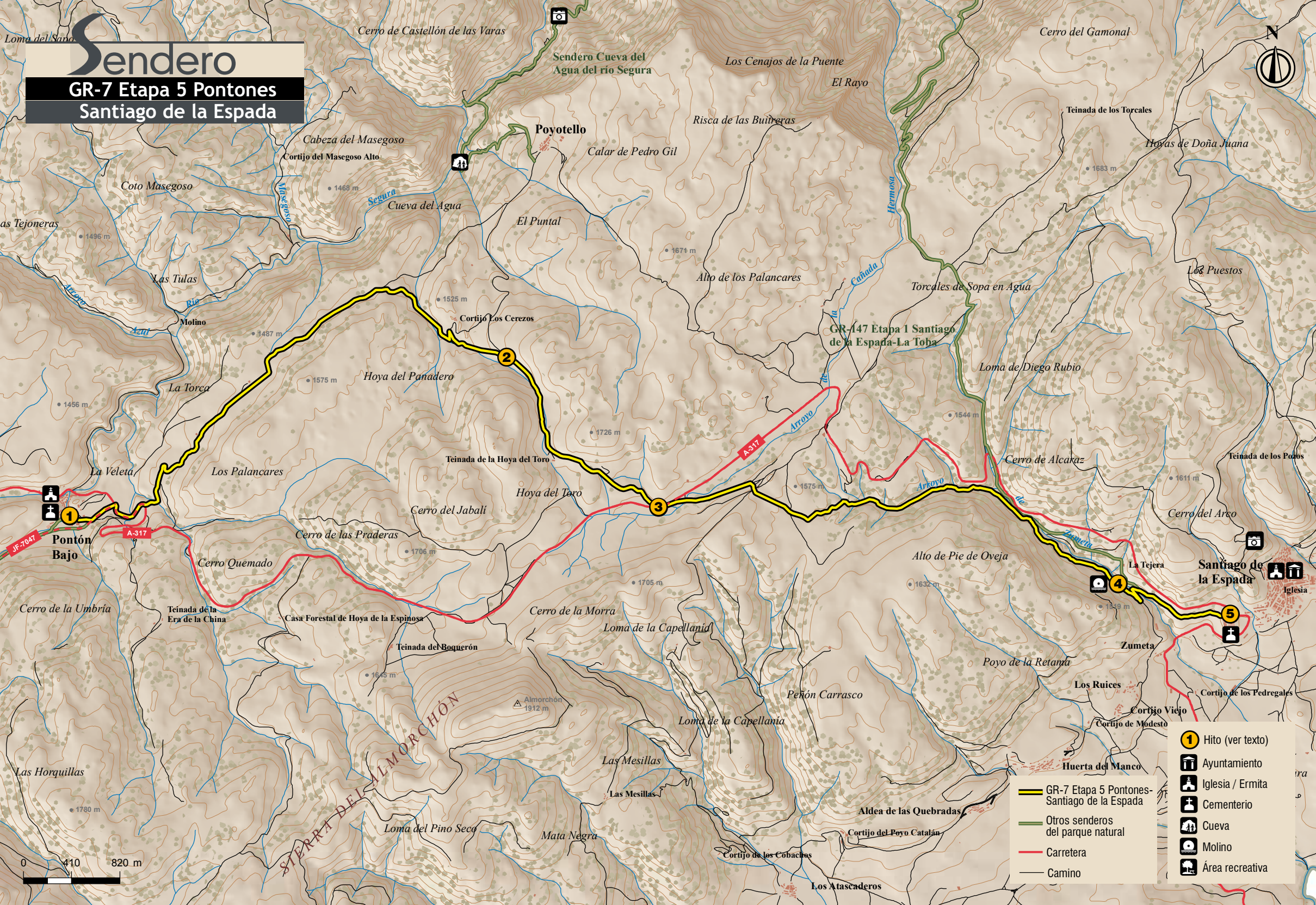
Pasaremos junto a antiguos molinos [4] que aprovechaban el agua del río Zumeta, con caudal suficiente para mover en su época las pesadas piedras de estos ingenios. Destacan los sauces en sus bosques de ribera.

Cerca ya de Santiago de la Espada, punto final de la ruta, se abre el valle del río Zumeta, mostrando un paisaje salpicado de aldeas. El último tramo de nuestro sendero discurrirá bajo la sombra de los pinos salgareños [5].



Sendero

GR-7 Etapa 5 Pontones Santiago de la Espada



- Hito (ver texto)
- Ayuntamiento
- Iglesia / Ermita
- Cementerio
- Cueva
- Molino
- Área recreativa

— GR-7 Etapa 5 Pontones-Santiago de la Espada

— Otros senderos del parque natural

— Carretera

— Camino

