

## BUENAS PRÁCTICAS



Deposite la basura en contenedores



Camine por los senderos marcados



Respete los bienes y propiedades privadas



No se permite la captura de animales



No se permite encender fuego



No se permite la recolección de plantas

Teléfono de emergencias: 112



CÓRDOBA



## MÁS INFORMACIÓN

Centro de Visitantes Huerta del Rey. Carretera de San Calixto (A-3151), km 10,2. Hornachuelos. Córdoba. Tel. 957 64 11 40

ventanadelvisitante



UNIÓN EUROPEA  
Fondo Europeo Agrícola de Desarrollo Rural



Junta de Andalucía  
Consejería de Agricultura, Ganadería,  
Pesca y Desarrollo Sostenible

PARQUE NATURAL  
Sierra de  
Hornachuelos

Sendero  
Las Herrerías

CÓRDOBA



Junta de Andalucía  
Consejería de Agricultura, Ganadería,  
Pesca y Desarrollo Sostenible

## OTRAS FIGURAS DE PROTECCIÓN



NATURA 2000



Organización de las Naciones Unidas para la Educación, la Ciencia y la Cultura  
Red Española de Reservas de la Biosfera

### • TRAYECTO

Circular

### • LONGITUD

5,1 km

### • TIEMPO ESTIMADO

1 hora y 30 minutos

### • DIFICULTAD

Media - Baja

### • TIPO CAMINO

Senda o pista con superficie pedregosa o rocosa

### • PAISAJE/VEGETACIÓN

Altiplano con elementos de modelado kárstico. Amplias panorámicas sobre la vega del Guadalquivir. Dehesas y bosque mediterráneo. Cultivos herbáceos.

### • SOMBRA

Frecuente

### • AUTORIZACIÓN ESPECIAL

No es necesaria

### • RECOMENDACIONES

Llevar agua potable y vestimenta y calzado adecuados. Cerciorarse de la potabilidad del agua de las fuentes.

### • PROVINCIA / MUNICIPIOS

Córdoba / Hornachuelos

### • HOJAS DEL MTN 1:50.000

921 - Las Navas de la Concepción

### • COORDENADAS INICIO / FINAL

37° 50' 53,78"N - 5° 15' 36,19"O



## CÓMO LLEGAR

Desde Hornachuelos se llega al centro de visitantes Huerta del Rey por la carretera A-3151, en dirección a San Calixto, tomando una desviación a la izquierda a algo más de 1 km de la población. Ya en el centro hay que seguir las indicaciones que nos dirigen hacia el norte, primero remontando el arroyo de la Rabilarga, para tomar después, una vez en el exterior del área recreativa Huerta del Rey, el camino hacia la izquierda, donde a los 100 m se inicia el sendero.



## APARCAMIENTOS

Hay un aparcamiento en el área recreativa Huerta del Rey, muy cerca del inicio del sendero, que cuenta con unas 80 plazas.



## TRANSPORTE PÚBLICO

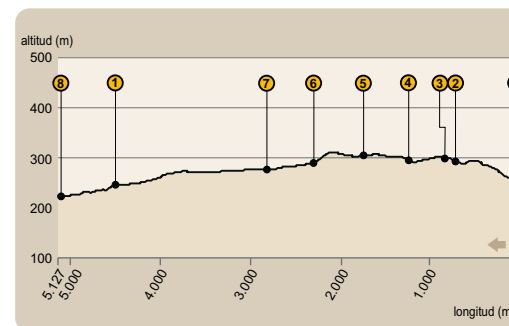
La principal empresa concesionaria de las líneas regulares de autobuses en la zona es Auto Transportes San Sebastián S.A. (tel. 957 42 90 30).



## OTROS SENDEROS

El parque natural cuenta con seis senderos señalizados, cinco de los cuales parten del área recreativa Huerta del Rey o de sus proximidades, que aparte de éste son: Guadalora, del Águila, Rabilarga y Botánico. El sendero del Bembézar tiene su inicio en la presa del embalse de derivación del Bembézar, también cerca de Hornachuelos.

## PERFIL DEL RECORRIDO



### • DESNIVEL MÁXIMO

88 m

### • COTA MÁXIMA

311 m

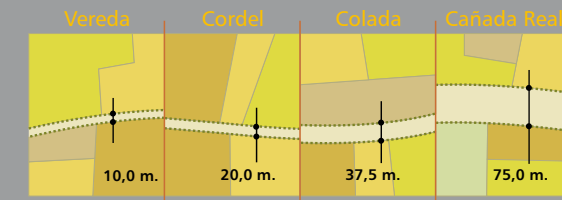
### • COTA MÍNIMA

223 m



## VÍAS PECUARIAS

El sendero toma el nombre de la vía pecuaria por la que transcurre casi en su totalidad, el cordel de Las Herrerías. Estas vías forman una red colosal de caminos desde la Edad Media en toda España, siendo durante siglos la única con capacidad de vertebrar todo su territorio. Sin embargo, en los últimos tiempos, desde que se empezó a transportar el ganado por carretera o ferrocarril, o sencillamente desde que se dejó de desplazarlo entre los pastos de verano y de invierno, las vías pecuarias empezaron a desaparecer del mapa, y también de la memoria de los pueblos.



Ahora el proceso ha vuelto a invertirse, como así lo atestiguan las señales del camino que recuerdan la condición pública de unos caminos que, si bien ya no se usan para la trashumancia, pueden y deben tener otros usos acordes con el bien común, sea simplemente como caminos públicos o corredores ecológicos. La anchura original de las cañadas reales, coladas, cordeles o veredas, los numerosos descansaderos y la extensión de la red -125.000 kilómetros y casi medio millón de hectáreas en toda España- dan idea de su importancia y posibilidades.







# Sendero

## Las Herrerías



Es éste un trayecto muy accesible y ameno, que nos concede la oportunidad de conocer de cerca paisajes y valores naturales representativos del Parque Natural Sierra de Hornachuelos, como las dehesas o el monte mediterráneo.

También podremos apreciar otro tipo de valores patrimoniales, los culturales o históricos, en la huella que nuestros antepasados han dejado impresa sobre el terreno. Una de ellas es el propio camino que transitamos, que es una antigua vía pecuaria de origen medieval, conectada con la Cañada Real Soriana.

### Huerta del Rey

En las inmediaciones del centro de visitantes Huerta del Rey comienzan varios senderos. La señalización nos llevará al de Las Herrerías, remontando el arroyo de la Rabilarga, en dirección norte. Una vez hayamos salido del área recreativa Huerta del Rey, tomaremos el Camino de Torralba hacia la izquierda. A unos 100 m sale, también a nuestra izquierda, una amplia senda que se introduce en el monte: este el punto donde se inicia el sendero (ver [1] en el mapa).



Acometeremos un primer tramo del camino en dirección suroeste. A nuestra izquierda tendremos unas excelentes vistas de Hornachuelos con la vega del Guadalquivir detrás. Estamos en un altiplano en el que se pueden observar trazos de modelado kárstico, con un lapiaz, surcos y pequeñas colinas producidas por disolución de la roca caliza. La vegetación no es muy densa, predominando el matorral compuesto por lentisco, aulaga, palmito, estepa o cantueso. Poco a poco la encina va desplazando al alcornoque, que veremos dominando el resto del recorrido. Quizás entre las encinas veamos las *hozadas* que hacen los jabalíes con sus hocicos en busca de frutos y raíces.

### Caleras

Después de unos novecientos metros de ligera subida encontramos campos de cultivos e iniciamos un descenso igualmente suave. En ochocientos metros más encontramos una gran encina en una bifurcación de caminos [2]. Tomaremos el sendero de la derecha, cambiando la orientación de la ruta hacia el noroeste. El otro camino es el sendero del Águila. En esta zona se ubica la primera de las tres caleras —construcciones u hornos de piedra para la fabricación de cal— existentes en nuestro recorrido, llamada ésta Grande las Palmillas [3].



Proseguimos ascendiendo, siempre en pendientes muy llevaderas, hasta un alto de unos 300 metros de altitud, desde donde ampliamos vistas y notamos una disminución del arbolado a favor del matorral. Hacia el norte tenemos el pico Esparto, que con sus 524 metros es uno de los más altos de esta zona. A su espalda se encuentra la Umbría de Santa María, que conforma la margen derecha del embalse del Bembézar. Unos metros más adelante pasamos junto a la Calera de los Chaparros [4], donde la densidad de árboles se recupera. Seguiremos avanzando paralelos a una valla y, tras dejar a la derecha la Casilla de San Antonio, llegaremos a la calera del mismo nombre [5], donde una señal nos explicará el funcionamiento de estos antiguos hornos de cal.

### Fuente del Valle

Continuando por la planicie alcanzamos, en unos seiscientos metros, el inicio del descenso al área recreativa Fuente del Valle [6]. Se trata de un descansadero-abrevadero del cordel de las Herrerías, donde también se ubica la Fuente del Valle y la ermita de San Abundio, patrón de Hornachuelos. Aquí podemos aprovechar para hacer lo propio, descansar a la sombra de alguna de las encinas o alcornocues, y aprovechar para contemplar el gran ejemplar de lentisco que hay en el camino que deberemos retomar.



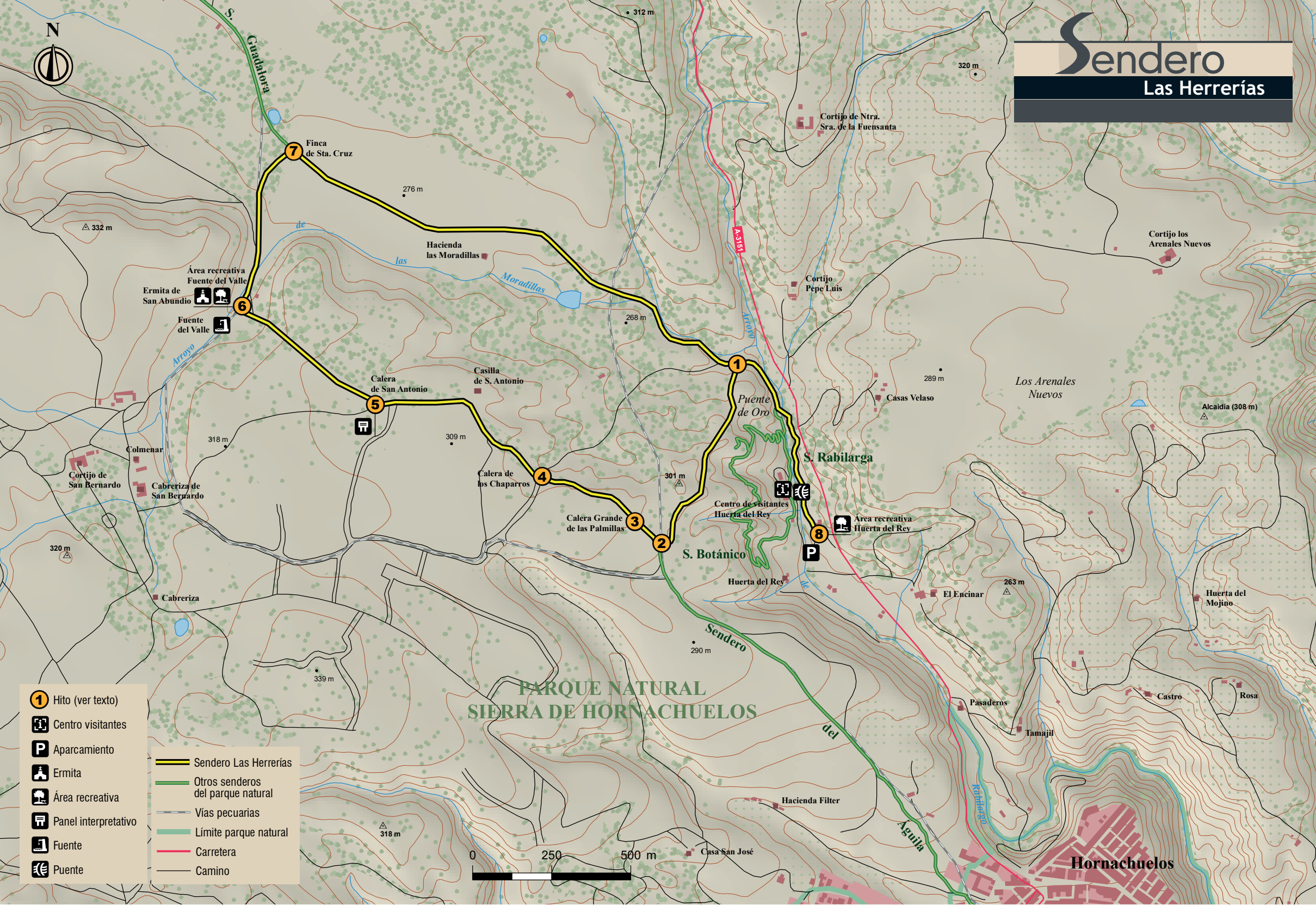
De nuevo viramos rumbo, ahora al norte, y avanzamos entre llamativos ejemplares de alcornocues, hasta llegar al Camino de Torralba [7]. Lo tomamos hacia la derecha, dirección este; el que sale hacia la izquierda es el sendero de Guadalora. Tras unos setecientos metros y una vez hayamos dejado a nuestra derecha la hacienda Las Moradillas, las tierras de cultivo van dejando paso a la vegetación típica del bosque mediterráneo, con predominio del alcornoque. Más adelante, si ha llovido lo suficiente, escucharemos el correr de las aguas por un breve arroyo que oculta la vegetación; es el Arroyo de las Moradillas, afluente del de la Rabilarga. Poco después entraremos en el área recreativa Huerta del Rey, donde finaliza el sendero [8], en las proximidades del centro de visitantes. Si continuamos por el camino de Torralba llegaremos hasta la carretera Hornachuelos-San Calixto.





# Sendero

## Las Herrerías



**1** Hito (ver texto)

Centro visitantes

**P** Aparcamiento

Ermita

Área recreativa

Panel interpretativo

Fuente

Puente

Sendero Las Herrerías

Otros senderos del parque natural

Vías pecuarias

Límite parque natural

Carretera

Camino

### PARQUE NATURAL SIERRA DE HORNACHUELOS

