

BUENAS PRÁCTICAS



Deposite la basura en contenedores



Camine por los senderos marcados



Respete los bienes y propiedades privadas



No se permite la captura de animales



No se permite encender fuego



No se permite la pesca



No se permite la recolección de plantas

Teléfono de emergencias: 112

SEVILLA



PAISAJE PROTEGIDO
Corredor Verde del Guadamar

MÁS INFORMACIÓN

Centro de Visitantes del Guadamar.

Paisaje Protegido Corredor Verde del Guadamar. Ctra. Antigua de Pilas, s/n. Aznalcázar. Sevilla

954 49 70 43 / 675 43 89 75

ventanadelvisitante.

© Dirección Comarcal: Consejería de Agricultura, Ganadería, Pesca y Desarrollo Sostenible / Agencia de Medio Ambiente y Agua de Andalucía Realización e imágenes: Grupo Entorno, Federación Andaluza de Montañismo y Agencia de Medio Ambiente y Agua de Andalucía

OTRAS FIGURAS DE PROTECCIÓN



• TRAYECTO

Lineal

• LONGITUD (IDA)

64,4 km

• TIEMPO ESTIMADO (IDA)

Cuatro jornadas

• DIFICULTAD

Baja

• TIPO CAMINO

Pista

• PAISAJE/VEGETACIÓN

Este recorrido discurre en todo momento paralelo a ambas orillas del río Guadamar. Encontraremos sobre todo bosque de galería, terrenos adhesionados y muchas zonas recientemente repobladas con las que se está recuperando el paisaje.

• SOMBRA

Frecuente

• AUTORIZACIÓN ESPECIAL

No es necesaria

• RECOMENDACIONES

Se recomienda llevar prismáticos para la observación de aves. Si marchamos en silencio podemos sorprender, no es difícil, a animales como la nutria.

Cuidado con zonas inundables en época de lluvias.

• PROVINCIA / MUNICIPIOS

Sevilla / Aznalcollar, Olivares, Sanlúcar la Mayor, Benacazón, Huelva del Aljarafe, Aznalcázar y Villamanrique de la Condesa

• HOJAS DEL MTN 1:50.000

961 - Aznalcóllar

983 - Sanlúcar La Mayor

1001 - Almonte

• COORDENADAS INICIO / FINAL

37° 18' 12,61" N – 6° 15' 35,89" O

37° 26' 59,76" N – 6° 13' 8,81" O



CÓMO LLEGAR

Desde la salida 795 de la A-66, continuar en dirección Aznalcollar durante 13 kilómetros. La entrada al corredor está muy bien indicada. También se puede acceder desde el área recreativa de Las Doblas, área recreativa Buitrago y desde el Vado del Quema.



APARCAMIENTOS

Existe un amplio aparcamiento en la entrada al corredor. También encontraremos aparcamiento en los otros puntos de acceso al recorrido.



TRANSPORTE PÚBLICO

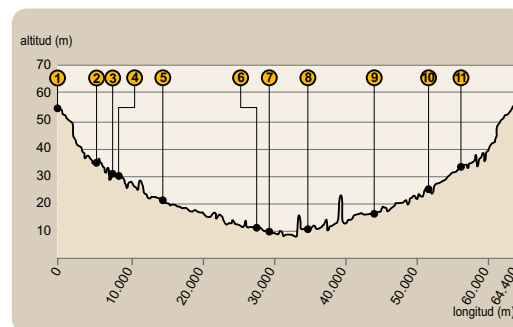
Consortio de Transporte Metropolitano. ÁREA DE SEVILLA (Información: tel. 902 45 05 50; usuarios@ctas.es).



OTROS SENDEROS

El paisaje protegido ofrece otros recorridos, desde el corredor parten caminos hacia todos los pueblos cercanos. También, en el extremo sur del recorrido, parten varias vías pecuarias señalizadas.

PERFIL DEL RECORRIDO



• DESNIVEL MÁXIMO

48 m

• COTA MÁXIMA

55 m

• COTA MÍNIMA

7 m

EL RÍO RECUPERADO

Del nombre que le dieron lo árabes a este río, derivó Guadiamar. Antes los romanos lo llamaron Menoba, y ya desde entonces el hombre estableció un equilibrio con el río que perduró con pocas modificaciones hasta mediados del siglo XX.

A partir de entonces, empezó una lenta pero constante degradación con la construcción de muros y diques que contenían sus crecidas, deforestación para implantar cultivos, destrucción de setos para ampliar la superficie cultivada, instalación de tuberías y pozos para riego, contaminación urbana, agrícola y minera... Pese a todo, hasta los años 70 del pasado siglo, el río seguía lo suficientemente limpio como para que desde lugares como Sevilla llegasen gentes para bañarse y disfrutar de sus frescas alamedas.

Pero la degradación se aceleró, y el punto culminante de todas las agresiones llegó el 25 de abril de 1998. Seis mil millones de litros de aguas ácidas cargadas de metales pesados y lodos tóxicos llegaron en tromba a sus aguas. 4600 hectáreas quedaron afectadas.

Solo una acción inmediata para limpiar los lodos y contrarrestar la acidez de las aguas, impidieron una catástrofe mayor.

A la hora de plantear su recuperación, se pensó que no bastaba dejarlo como estaba, sino recuperar totalmente un espacio que conectase Sierra Morena con la marisma y que permitiera que las especies animales se trasladasen por él. Un gran esfuerzo económico y de trabajo lo están consiguiendo. Los últimos estudios científicos y controles periódicos a los que se someten sus aguas, tierras y animales, demuestran que se recupera rápidamente, y que este espacio seguirá progresando hasta convertirse en un paisaje de ribera maduro y rico.

En invierno, la ribera duerme. Ya no está muerta



SEVILLA



UNIÓN EUROPEA



Junta de Andalucía
Consejería de Agricultura, Ganadería,
Pesca y Desarrollo Sostenible

PAISAJE PROTEGIDO
Corredor Verde
del Guadamar

Sendero
Del Guadamar



Junta de Andalucía
Consejería de Agricultura, Ganadería,
Pesca y Desarrollo Sostenible



Sendero Del Guadiamar




Podemos dividir su cuenca en tres grandes áreas atendiendo a los componentes paisajísticos

El Guadiamar nace en Sierra Morena, entre Sevilla y Huelva, y sus aguas alimentan las marismas del bajo Guadalquivir y Doñana. En su curso, diferenciamos tres grandes zonas, según sus paisajes y principales elementos naturales. La zona de Sierra Morena al norte, las Marismas y Doñana al sur y la zona media de la Campiña y el Aljarafe. Esta última es la que recorreremos con este sendero, por ambas márgenes del río Guadiamar entre las poblaciones de Aznalcóllar y Aznalcázar, en el límite con Villamanrique de la Condesa. También podremos comenzar a recorrerlo desde los puntos que iremos señalando.



Enclave del desastre medioambiental de Aznalcóllar

El primer tramo (ver [1] en el mapa) discurre en dirección sur, paralelo al río Agrio o Crispinejo, donde se vertieron las aguas ácidas en 1998 y, a 1,5 km del inicio, aún encontraremos los restos de la represa que las contenía. El recorrido presenta un buen firme, y solo deberemos prestar atención a las zonas inundables en épocas de crecida, valorando dar marcha atrás si la corriente es alta.



El bosque de galería, se recupera rápidamente, formando un corredor verde casi continuo

A 5,5 km, a la izquierda, cruzamos una pasarela de madera [2] a la orilla opuesta del Guadiamar. Aquí el río Agrio ya ha llegado al Guadiamar, el cual no abandonaremos en todo el recorrido.

Paisaje Protegido Corredor Verde del río Guadiamar

A la izquierda, en el bosque de ribera del Guadiamar, podemos encontrar álamos, fresnos, almeces..., y a la derecha, los campos que compró la Junta de Andalucía, para que no se cultivasen y evitar posibles contaminaciones de las cosechas. Muchos de estos campos se han repoblado con especies autóctonas de encina, alcornoque, acebuche, algarrobo y multitud de arbustivos.

A los 7,8 km del inicio encontramos un puente [3], que nos permite cruzar a la otra orilla y opcionalmente volver al inicio. Pero, si decidimos continuar, encontraremos en el siguiente tramo un lugar habilitado como observatorio de aves “El Palmar” [4]. La hondonada de una antigua gravera remansa el agua y forman un humedal ideal para las aves.



A 15 km del inicio, encontramos otro puente, sobre el que pasa la carretera A-472, que une Sanlúcar la Mayor con Castilleja del Campo [5]. Continuando río abajo, pasaremos también bajo la autovía Sevilla - Huelva, aunque el acceso desde ésta no es posible. El siguiente punto de acceso o salida del sendero lo encontramos en el área recreativa de Buitrago [6], donde hallamos además un itinerario botánico adaptado para discapacitados.




En la orilla opuesta, cruzando por un antiguo puente, encontraremos el centro de visitantes del Guadiamar [9]. Este equipamiento constituye un magnífico punto de información para comprender

mejor el funcionamiento del río, el desastre ecológico del accidente minero y las labores de reconstrucción que se llevaron a cabo, así como sus resultados.

A partir de Buitrago optaremos por continuar río abajo hacia el Vado del Quema. Este tramo de 15 km nos acercará al Parque de Doñana, perceptible por los terrenos cada vez más arenosos. Marcharemos entre cultivos, olivares y bosque de ribera hasta el Vado de Valdegallinas [7], punto de retorno de este ramal del sendero.

En el extremo sur de este sendero se abren diversas posibilidades para seguir caminando, aunque ya fuera de este trazado: Ruta a Villamanrique, Ruta de los Pinares, Ruta del Sur del Aljarafe...



Nosotros pasaremos junto al Vado del Quema [8], punto de gran importancia etnográfica y religiosa, obligatorio en la peregrinación de la romería del Rocío. Retornaremos a Aznalcázar, río arriba por la otra margen, pasando junto a extensos melocotonares. Llegados al Vado de Valdegallinas, cruzaremos para retornar por donde vinimos, aunque si la corriente es intensa, lo mejor será

continuar por el camino que traemos, que nos llevará por un corto tramo de carretera hasta Aznalcázar. Desde Aznalcázar, y tomando como punto de partida el centro de visitantes [9], también podemos iniciar una etapa de este sendero.



Las antiguas graveras, se han convertido en lagunas que ayudan a recuperar el río



Río arriba por su margen derecha, pasaremos bajo las elevaciones del Aljarafe. En su zona más alta podemos ver pueblos como Benacazón o Sanlúcar la Mayor asomándose al corredor. A 8 km de Aznalcóllar, podemos desviarnos hacia el mirador de Benacazón [10],

a unos 500 metros del sendero, en una posición elevada que brinda una panorámica espectacular de todo el valle. Continuando al norte prestaremos atención al paso bajo la autovía Sevilla - Huelva, ya que es zona inundable en épocas de lluvia.

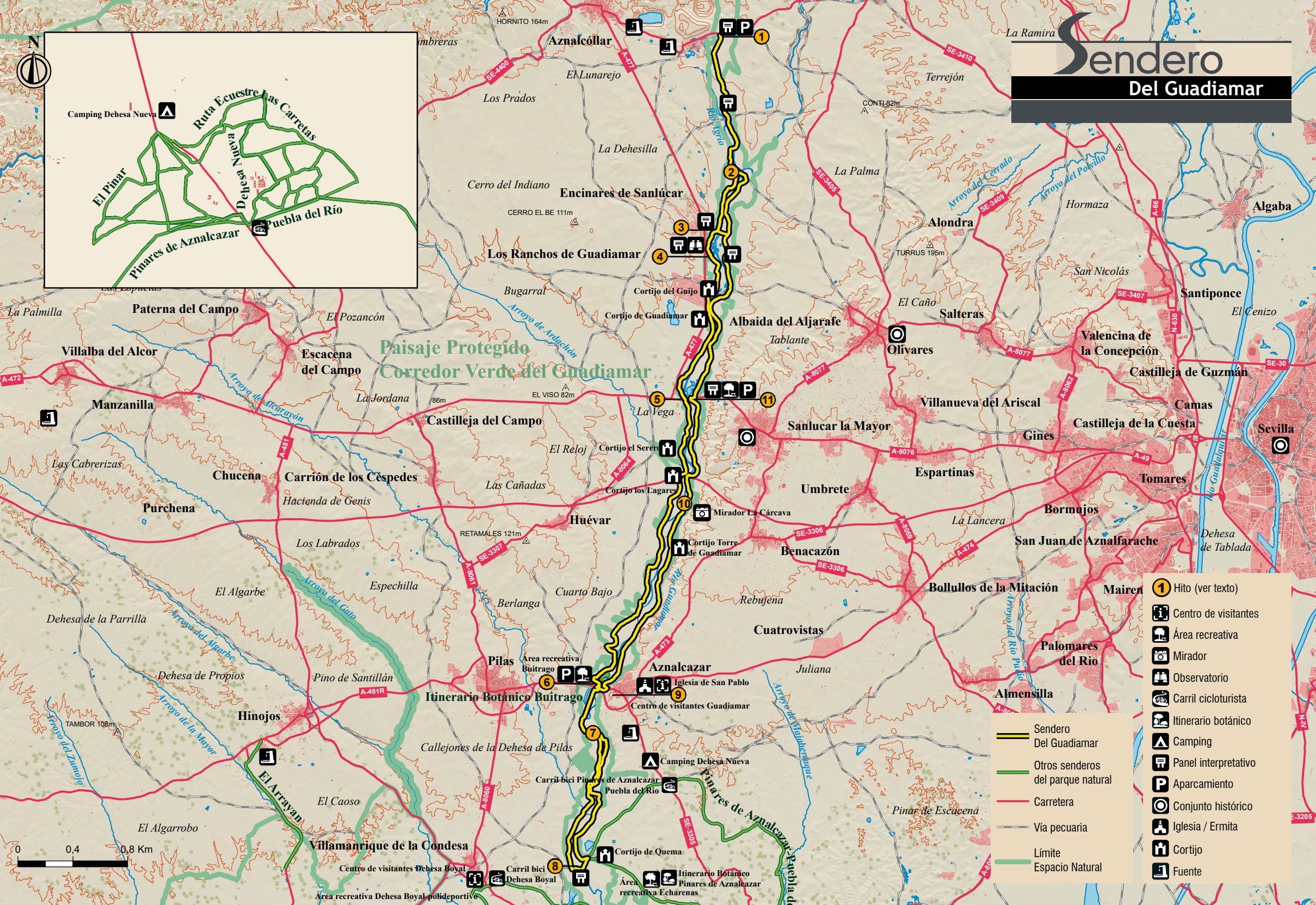
El siguiente paso bajo puente es el mencionado antes de la carretera A-472. Después encontramos la zona de recreo de Las Doblas [11]. Continuando llegaremos al primer puente que pasamos, según descendemos al sur y finalmente a la pasarela de madera del principio [2].



Las antiguas graveras, se han convertido en lagunas que ayudan a recuperar el río

El Río Guadiamar se hizo tristemente famoso en la primavera de 1998 por el vertido de agua y lodos ácidos provenientes de la rotura de la presa de una mina del término de Aznalcóllar. Esto provocó un desastre ecológico sin precedentes en Andalucía. La gravedad de la situación obligó a las administraciones públicas a actuar con máxima urgencia y se emprendió una campaña de limpieza y descontaminación, que se completó con acciones de recuperación de las más de 4.600 hectáreas afectadas. Hoy se puede decir que el río está en vías de recuperar el equilibrio que hace décadas tenía.

Sendero Del Guadamar



**Paisaje Protegido
Corredor Verde del Guadamar**

Itinerario Botánico Buitrago

- 1 Hito (ver texto)
- Centro de visitantes
- Área recreativa
- Mirador
- Observatorio
- Carril cicloturista
- Itinerario botánico
- Camping
- Panel interpretativo
- Aparcamiento
- Conjunto histórico
- Iglesia / Ermita
- Cortijo
- Fuente

- Sendero Del Guadamar
- Otros senderos del parque natural
- Carretera
- Vía pecuaria
- Límite Espacio Natural

