

Mirador de Narváez

Conociendo la Naturaleza



LA ALTURA NOS BRINDA la oportunidad de disfrutar de una panorámica espectacular del Parque Natural Sierra de Baza. Esta antigua caseta de vigilancia contra incendios se ha transformado en un mirador de obligada visita.

Hacia el Sur destaca el perfil dentado del Calar de Santa Bárbara, sus 2.271 metros de altura dan forma al techo del Parque Natural. De sus entrañas se extrajeron cinc, plomo y fluorita hasta no hace mucho, aunque la explotación minera en la Sierra de Baza se remonta a la Edad de Cobre. Esta actividad dio lugar a un sinfín de formaciones, como escombros y bocas de minas, que nos recuerda su pasado e, incluso, a asentamientos humanos como el Poblado de El Tesorillo. Desde este mirador también es posible

divisar los Cortijos de Narváez, ahora centro de visitantes, y el de Casimiro. Ambos representan otras formas de vida en la sierra: la caza, los aprovechamientos forestales y los huertos.

La vida en la sierra fue muy distinta a la que ahora observamos. El patrimonio natural y cultural que nos lo recuerda es un bien de todos, sea responsable durante su estancia en el Parque Natural.

¿Desea conocerlo por usted mismo?

PARQUE NATURAL
Sierra de Baza



JUNTA DE ANDALUCÍA
CONSEJERÍA DE MEDIO AMBIENTE

¿Cómo llegar?

- Distancia desde el Centro de Visitantes:
Recorrido a pie: 3,2 km
- Tiempo total estimado: 50 minutos

Y recuerde...









-  Respete los bienes y propiedades privadas
-  Deposite la basura en los contenedores
-  No se permite encender fuego
-  No se permite la acampada libre

Para más información

Centro de Visitantes Narváez
Autovía A-92, Salida km 324
Baza (Granada)
Teléfono: 958 002 018

www.juntadeandalucia.es/medioambiente
www.egmasa.es



-  Mirador
-  Centro de Visitantes
-  Recorrido a pie
-  Carreteras
-  Caminos
-  Lugares
-  Ríos
-  Arroyos

