

## BUENAS PRÁCTICAS



- Deposite la basura en contenedores
- Camine por los senderos marcados
- Respete los bienes y propiedades privadas



- No se permite la captura de animales
- No se permite encender fuego
- No se permite la pesca
- No se permite la recolección de planta

Teléfono de emergencias: 112



JAÉN  
PARQUE NATURAL  
Sierras de Cazorla,  
Segura y Las Villas

## MÁS INFORMACIÓN

Centro de Visitantes Torre del Vinagre.  
Ctra. A-319 Cazorla - El Tranco km 45. Santiago Pontones. Jaén.  
Tel. 953 71 30 40  
ventanadelvisitante.



UNIÓN EUROPEA  
Fondo Europeo Agrícola de Desarrollo Rural



Junta de Andalucía  
Consejería de Agricultura, Ganadería,  
Pesca y Desarrollo Sostenible

PARQUE NATURAL  
Sierras de Cazorla,  
Segura y Las Villas

JAÉN  
Sendero  
Navazalto

© / Dirección / Coordinación: Consejería de Agricultura, Ganadería, Pesca y Desarrollo Sostenible / Agencia de Medio Ambiente y Agua de Andalucía  
Realización e imágenes: Grupo Entorno, Federación Andaluza de Montañismo y archivo CAGPDS

## OTRAS FIGURAS DE PROTECCIÓN



### • TRAYECTO

Lineal

### • LONGITUD (IDA)

2,4 km

### • TIEMPO ESTIMADO (IDA)

50 minutos

### • DIFICULTAD

Media

### • TIPO CAMINO

Carril

### • PAISAJE/VEGETACIÓN

Pinares y formaciones de coníferas abiertas. Pastizales de montaña. Barrancos y formaciones kársticas. Roquedos

### • SOMBRA

Escasa

### • AUTORIZACIÓN ESPECIAL

No es necesaria

### • RECOMENDACIONES

Llevar agua potable y vestimenta y calzado adecuados. En la cumbre existe un precipicio de 100 m. de altura. Cerciorarse de la potabilidad del agua.

### • PROVINCIA / MUNICIPIOS

Jaén / Villacarrillo

### • HOJAS DEL MTN 1:50.000

907 - Villacarrillo

### • COORDENADAS INICIO / FINAL

38° 3' 53,11"N – 2° 56' 42,91"O  
38° 3' 43,21"N – 2° 57' 39,05"O



## CÓMO LLEGAR

Desde la localidad de Chilluévar tomaremos la carretera que se dirige al pantano de Aguascebas, pasada la casa forestal de la Fresnedilla, a la izquierda, se encuentra el panel de inicio del sendero.



## APARCAMIENTOS

No hay aparcamiento habilitado al inicio del sendero.



## TRANSPORTE PÚBLICO

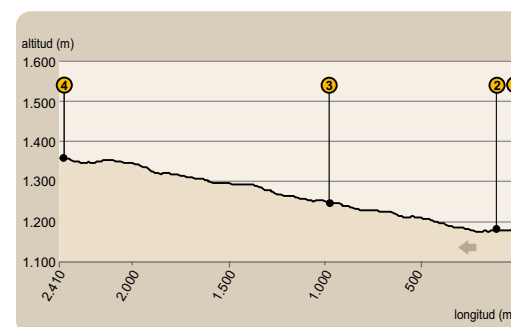
Las principales empresas concesionarias de las líneas regulares de autobuses en la zona son Alsina Graells (tel.953 75 21 57), y Autocares Carcesa (tel. 953 72 11 42).



## OTROS SENDEROS

El parque natural ofrece otros recorridos para senderistas. Entre los más próximos están el del Embalse de Aguascebas y el de Aguardentero.

## PERFIL DEL RECORRIDO



### • DESNIVEL MÁXIMO

183 m

### • COTA MÁXIMA


1.358 m

### • COTA MÍNIMA

1.175 m

## ROCA CALIZA

La roca caliza procede de la acumulación de restos de organismos marinos vivos, esqueletos y caparazones calcáreos principalmente, en mares cálidos y poco profundos.



Estos restos compactados con otros sedimentos marinos han formado a lo largo de millones de años esta roca tan característica y que hoy nos ofrece las huellas de la vida en forma de fósiles.



Posteriormente, las fuerzas generadas por la tectónica de placas los comprimieron, no solo hasta hacerlos emerger, sino incluso hasta formar las sierras que vemos hoy.

Después, el agua de lluvia filtrada a través de sus grietas fue disolviendo la roca caliza, erosionándola y generando así diversas formaciones geológicas características de estas rocas, como cuevas, simas, etc.



Junta de Andalucía  
Consejería de Agricultura, Ganadería,  
Pesca y Desarrollo Sostenible





## En el corazón de las Villas

Unos quinientos metros más adelante de la Fresnedilla, que se encuentra en el kilómetro veintidós de la carretera JH-7155 o Transversal de Las Villas, cogemos el segundo camino que sale a la izquierda.

En este punto (Ver [1] en el mapa) comienza nuestro sendero, que discurre por una estrecha pista forestal, que es utilizada por los vigilantes contraincendios para acceder a la garita que hay en la cumbre del Alto del Navazo. A poco más de cien metros a mano izquierda, existe una fuente [2] que se utiliza como abrevadero para el ganado.



A este tipo de fuentes en la sierra se les llama tornajos. Están compuestos de estrechos pilones, llegando en ocasiones a colocarse en hileras de hasta siete o más. Aunque el que encontramos en este sendero no es de madera, todavía quedan algunos de ellos en rincones apartados de la sierra. Es curioso ver en algunos tornajos una estructura hecha con palos en forma de caballetes, cuya finalidad era evitar que los buitres se bañaran en ellos para lavarse y arreglarse sus plumas, ensuciando así el agua donde después tenían que beber las ovejas.

## Entre coníferas

Continuamos caminando y dejamos un cruce a la izquierda que lleva a las casas del “Torno”, junto a sabinas y enebros que crecen entre las rocas calizas.

Durante los próximos ochocientos metros el sendero comienza una suave ascensión, por terrenos calizos de vegetación dispersa en la que podremos apreciar las vistas, hacia el sur, del embalse de Aguascebas, acompañado de numerosos cortijos blancos, muchos de ellos habitados. En este embalse, cuando llueve mucho y debe soltar agua por su aliviadero, se forman unas impresionantes cascadas que podremos disfrutar si vamos en las fechas adecuadas.




Una vez que llegamos a un cruce que nos sale a la izquierda [3], y que nos permite acceder, de nuevo, a las casas del Torno, el sendero aumenta su pendiente realizando varias revueltas durante casi kilómetro y medio. En este tramo la vegetación está fomada principalmente de coníferas: sabinas, cipreses y pinos halepensis y pinaster.



## La atalaya de la sierra

Llegando al tramo final hay una planicie en la que vuelve escasear la vegetación y desde donde es visible la garita forestal de la cumbre del Alto del Navazo [4], que es el punto final de nuestro recorrido.

Con suerte, y dependiendo de la hora del día en que visitemos esta cumbre, nos vamos a encontrar un gran espectáculo. Podemos ver cómo va apareciendo, sobrevolando nuestras cabezas, un desfile de buitres leonados. Los podremos ver bastante cerca y deberemos respetar su paso, sin hablar alto ni haciendo movimientos bruscos.



Las vistas en este punto son magníficas. Debido a su altura tenemos la posibilidad de apreciar el paisaje en todo su alrededor.

Al sur veremos el barranco que forma el arroyo de Aguascebas Chico y al otro lado, Peña Rubia y las conducciones del pantano. Al este, destacan el embalse de las Aguascebas y las cumbres de la Morra, el Pardal y el Caballo de la Zarzas. Hacia el Norte veremos el valle que forma el río Aguascebas Grande y el Cerro de Santa María con su caseta forestal. La vistas hacia el Oeste son principalmente hacia la campiña jienense, donde miles de olivos se pierden en el horizonte.



  
**Sendero**  
**Navazalto**



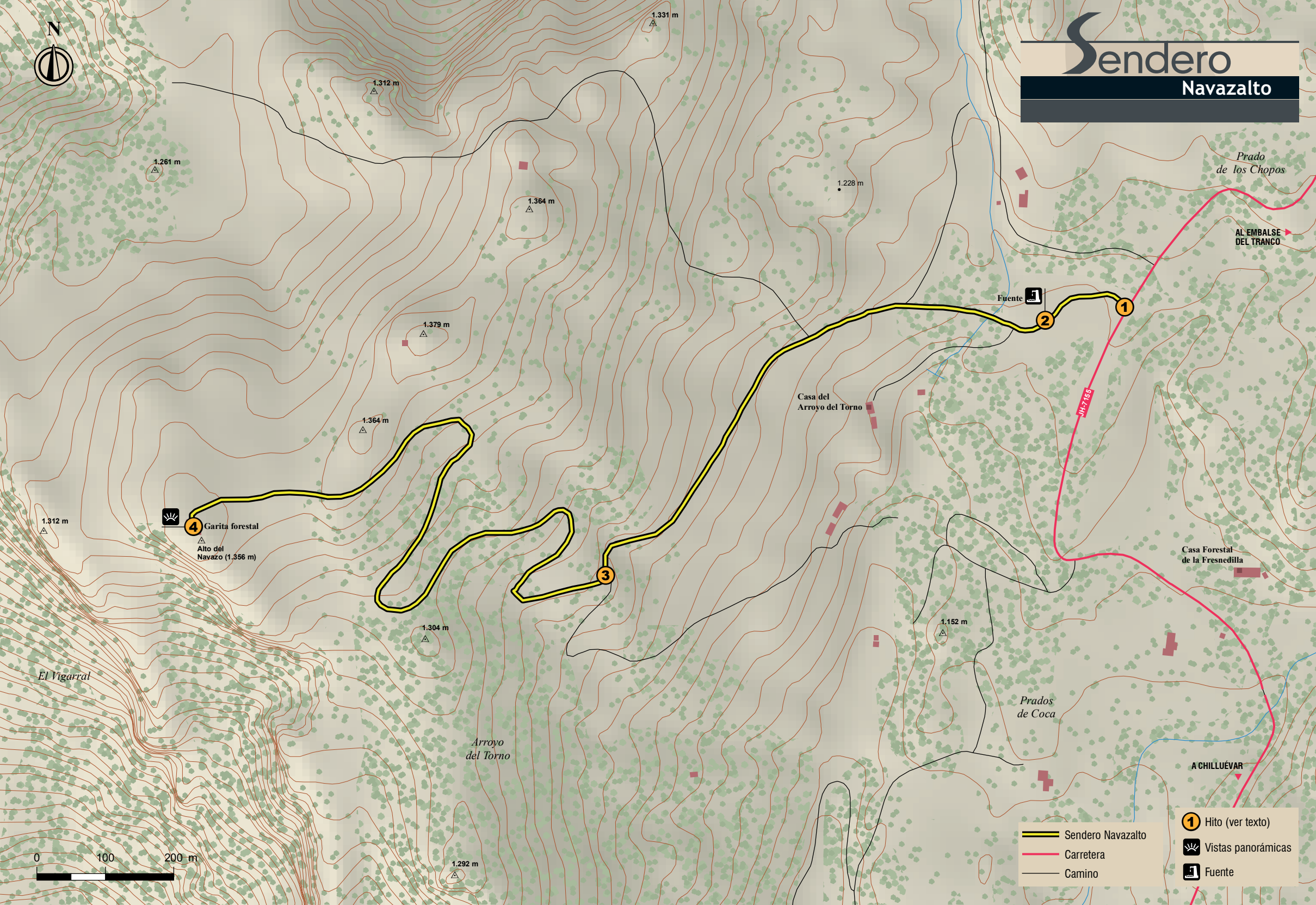
El pico Navazalto, localizado en la Sierra de las Villas, supone un excelente mirador de los pueblos y paisajes de las comarcas de la Loma, Cazorla, del Condado, e incluso de la comarca de Sierra Mágina.

Este sendero nos permite acceder fácilmente al pico disfrutando por el camino con la presencia de un hermoso terreno kárstico y un mar de coníferas, mientras los buitres leonados sobrevuelan las cabezas del viajero.





# Sendero Navazalto



- Sendero Navazalto
- Carretera
- Camino
- Hito (ver texto)
- Vistas panorámicas
- Fuente

**4** Garita forestal  
Alto del Navazo (1.356 m)

Fuente

**2**

**1**

**3**

Casa del Arroyo del Torno

Casa Forestal de la Fresnedilla

El Vigaral

Arroyo del Torno

Prados de Coca

Prado de los Chopos

AL EMBALSE DEL TRANCO

A CHILLUÉVAR

1.261 m

1.312 m

1.331 m

1.364 m

1.228 m

1.379 m

1.364 m

1.312 m

1.304 m

1.152 m

1.292 m