

## BUENAS PRÁCTICAS



Deposite la basura en contenedores



No se permite la captura de animales



Camina por los senderos marcados



No se permite encender fuego



Respete los bienes y propiedades privadas



No se permite la recolección de plantas

Teléfono de emergencias: 112



GRANADA



## MÁS INFORMACIÓN

Centro de Visitantes Narváez. Autovía A-92. Salida 128. Baza. Granada. Tel. 958 00 20 18

[www.ventanadelvisitante.es](http://www.ventanadelvisitante.es)

Dep. Legal: SE-4165-2010 Impresión: Imprenta Escandón, S.A.  
© / Dirección / Coordinación: Consejería de Medio Ambiente, Junta de Andalucía. Realización e imágenes: grupo entorno / Federación Andaluza de Montañismo, archivo OMA y Dreamstime.

## • TRAYECTO

Lineal

## • LONGITUD

1,2 km

## • TIEMPO ESTIMADO

45 minutos

## • DIFICULTAD

Baja

## • TIPO CAMINO

Carretera asfaltada, pista o senda adaptadas a personas con discapacidad

## • PAISAJE/VEGETACIÓN

Pino de repoblación y encinas autóctonas especies aloctonas como cedros del atlas cerca de la fuente de la Taza  
Paisaje montañoso y calizo.

## • SOMBRA

Frecuente

## • AUTORIZACIÓN ESPECIAL

No es necesaria

## • RECOMENDACIONES

Llevar agua potable y vestimenta y calzado adecuados. Cerciorarse de la potabilidad de las aguas.

## • PROVINCIA / MUNICIPIOS

Granada / Baza

## • HOJAS DEL MTN 1:50.000

993 - Benalúa de Guadix ; 994 - Baza

## • COORDENADAS INICIO / FINAL

37° 25' 19,42"N - 2° 51' 28,49"O

37° 25' 6,82"N - 2° 51' 19,89"O



## CÓMO LLEGAR

Desde Baza, dirección suroeste, tomar la A92 hacia Guadix. En la salida 128 tomar la pista forestal asfaltada de 5 km que llega al centro de visitantes Narváez, donde se inicia el sendero.



## APARCAMIENTOS

Hay un aparcamiento con unas 60 plazas incluidas las reservadas para personas con discapacidad en el aula de la naturaleza y centro de visitantes.



## TRANSPORTE PÚBLICO

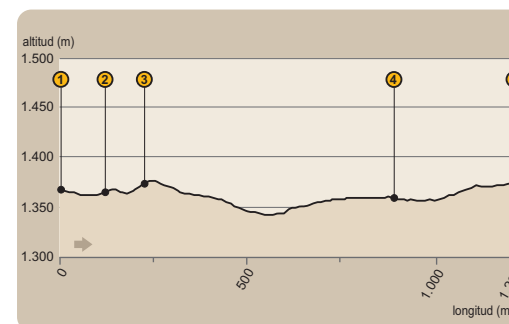
Las principales empresas concesionarias de las líneas regulares de autobuses en la zona son ALSA (tel. 902 42 22 42), Autedía S.A. (tel. 958 15 36 36) e Hijos de Simón Maestra García (tel. 958 70 06 60).



## OTROS SENDEROS

El sendero coincide en diversos tramos de su trazado con los senderos Mirador de Narváez y Cortijo de Casimiro.

## PERFIL DEL RECORRIDO



## • DESNIVEL MÁXIMO

35 m

## • COTA MÁXIMA

1.377 m

## • COTA MÍNIMA

1.342 m

## EL VALOR DE LAS ROCAS

La sierra de Baza ha sido testigo de una intensa actividad minera. Desde hace cinco mil años, un importante número de asentamientos se extendieron por el territorio convirtiendo esta sierra en uno de los principales focos de la metalurgia en todo el occidente europeo.



Del Calar de Santa Bárbara se extrajeron minerales como plomo, cinc o fluorita, y del cercano Cerro Quintana cinabrio, compuesto de azufre y mercurio, pesado y de color rojo oscuro. No es extraño, por tanto, que nos encontremos con gran cantidad de escombreras, múltiples bocas y construcciones mineras.



Dejó también sus huellas un oficio hoy desaparecido, el de *calero*, encargado de picar la roca caliza, y amontonarla según sus formas en hileras, para poco a poco ir *armando* el horno.



Desde el fondo colocaba los cantos sobre el *pollete*, que rodeaba hasta llenarlo, dejando huecos entre ellos para que pasara el fuego. Esto le podía llevar al menos dos jornadas antes de anunciar la quema, que tenía lugar con el buen tiempo y, si era verano, mejor por la noche. Una vez lleno de leña, se prendía el *fondo* y una columna de humo negro, visible desde lo lejos, indicaba la presencia de un calero trabajando.



GRANADA

PARQUE NATURAL  
Sierra de  
Baza

Sendero  
Sendero Universal de Baza



JUNTA DE ANDALUCÍA  
CONSEJERÍA DE MEDIO AMBIENTE



# Sendero



## Sendero Universal de Baza

### Alrededor del cortijo de Narváez

El sendero comienza en las inmediaciones del cortijo de Narváez, junto a una antigua cantera (ver [1] en el mapa), antes de llegar por la carretera asfaltada al complejo formado por el aula de la naturaleza y el centro de visitantes del parque.



Descenderemos dejando atrás la cantera, lo que nos recuerda la importancia que tuvo la minería en esta sierra. Caminamos entre pinares de repoblación hacia un pequeño puente de madera, por el que cruzaremos este pequeño barranco denominado de Narváez o de Casimiro [2].



Una vez arriba, en la pista forestal, podremos acercarnos a los restos de una calera [3], utilizada antaño para la obtención de cal.

Vista panorámica de Púlpito, Santa Bárbara y Cerro Sabinar



Nuestro sendero continúa bordeando todo el complejo de cortijo Narváez [4], en la cara norte de la sierra, y en una posición privilegiada, rodeado de fuentes y paso obligado hacia el propio corazón del parque natural.

El antiguo cortijo, que ha pervivido hasta nuestros días y que hoy alberga el centro de visitantes, se construyó allá por los años veinte. Más tarde pasó a ser casa forestal mientras que los cortijos aledaños se dedicaron a la guardería del bosque o como servicio para los aprovechamientos forestales.



*La berrea se convierte año tras año en la banda sonora de la sierra de Baza. Y es que esta zona presenta una de las mejores poblaciones de ciervos de toda la sierra, por lo que, entre septiembre y octubre, podremos ver a los machos de ciervo elevando sus cornamentas y bramando con fuerza al horizonte, escarbando el terreno y enzarzándose en peleas por hacerse de un harén de hembras. Tras duras jornadas de comer poco y pelear mucho, los ganadores cubren a sus hembras, que por el mes de mayo darán a luz una cría, un cervatillo que permanecerá junto a su madre hasta el parto siguiente.*

### Hasta la fuente de la Taza

Continuamos bordeando las instalaciones hasta adentrarnos de nuevo en otro barranco, el del Peral.



Durante el recorrido de ascenso, si mantenemos silencio, podremos escuchar el canto de pájaros que aprovechan esta zona sombría y fresca.



Lamará nuestra atención el *fresno del sur*, ejemplar plantado en la década de los años cincuenta del siglo pasado, por su porte elegante. De hoja caduca y resquebrajada corteja, profunda y nudosa con los años, puede alcanzar una altura de hasta veinticinco metros. Con la brisa, sus hojas serradas y alargadas producen un murmullo característico.

De camino a la fuente de la Taza [5], podremos observar también ejemplares de pino carrasco con romero a sus pies y, en los alrededores de la fuente, plantas y árboles de zonas de ribera como juncos, zarzas, rosál silvestre, álamos y olmos.

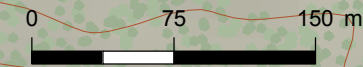
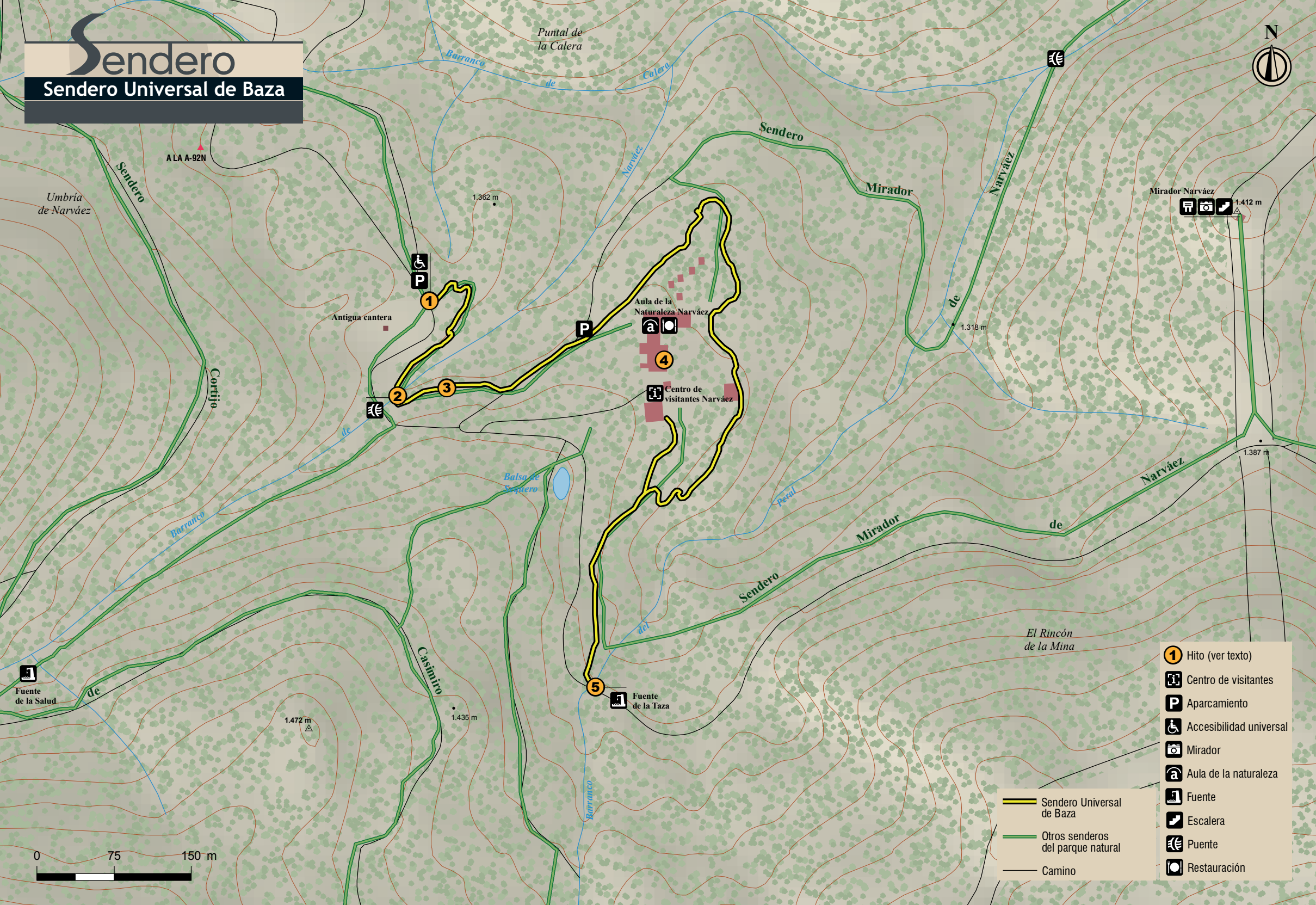


Este recorrido resulta practicable por todas aquellas personas con problemas de movilidad y apto para sillas de ruedas, cumpliendo con todos los requerimientos de accesibilidad, incluido aparcamientos reservados para usuarios con discapacidad.

El sendero, entre trechos abiertos al paisaje con otros recogidos bajo la sombra de especies autóctonas o traídas de fuera, nos cuenta cómo, desde hace milenios, los hombres supieron extraer las riquezas de este medio. Durante la otoñada podremos asistir al espectáculo añadido de la *berrea*.

# Sendero

## Sendero Universal de Baza



- 1** Hito (ver texto)
- Centro de visitantes
- P** Aparcamiento
- Accesibilidad universal
- Mirador
- Aula de la naturaleza
- Fuente
- Escalera
- Puente
- Restauración

- Sendero Universal de Baza
- Otros senderos del parque natural
- Camino