

BUENAS PRÁCTICAS



Deposite la basura en contenedores



Camina por los senderos marcados



Respete los bienes y propiedades privadas



No se permite la captura de animales



No se permite encender fuego



No se permite la pesca



No se permite la recolección de plantas

Teléfono de emergencias: 112



JAÉN

PARQUE NATURAL
Sierras de Cazorla,
Segura y Las Villas

MÁS INFORMACIÓN

Centro de Visitantes Torre del Vinagre. Ctra. A-319 Cazorla - El Tranco km 45. Santiago Pontones. Jaén. Tel. 953 71 30 40

www.ventanadelvisitante.es

© / Dirección / Coordinación: Consejería de Agricultura, Pesca y Medio Ambiente / Agencia de Medio Ambiente y Agua. Realización e imágenes: Grupo Entorno, CISTA y Agencia de Medio Ambiente y Agua



• TRAYECTO

Lineal

• LONGITUD

5 km

• TIEMPO ESTIMADO

2 horas

• DIFICULTAD

Baja

• TIPO CAMINO

Pista y senda

• PAISAJE/VEGETACIÓN

Olivar, salpicado de pinares y jarales.

• SOMBRA

Escasa

• AUTORIZACIÓN ESPECIAL

No es necesaria

• RECOMENDACIONES

Llevar agua potable y vestimenta y calzado adecuados. Protección solar en el verano.



CÓMO LLEGAR

Desde Cortijos Nuevos, tomamos la A-317 con dirección a Hornos, posteriormente tomaremos un desvío a la derecha por la A-319 que nos llevará a esta población.



APARCAMIENTOS

Podemos estacionar nuestro vehículo en la población de Hornos.



TRANSPORTE PÚBLICO

Las principales empresas concesionarias de las líneas regulares de autobuses en la zona son Alsina Graells (tel. 953 75 21 57), y Autocares Carcesa (tel. 953 72 11 42).



OTROS SENDEROS

El parque natural ofrece otros recorridos. Entre los más próximos están Presa del Tranco-Cañada Morales y Fuente Segura.



HORNOS

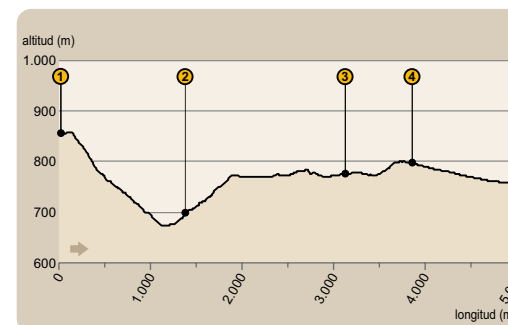
Hornos es un municipio incluido, en su totalidad, dentro del Parque Natural de las Sierras de Cazorla, Segura y Las Villas, que pertenece a la comarca de la Sierra de Segura. Es eminentemente forestal en cuanto a superficie municipal, ya que los pinares su-

ponen aproximadamente el 80% del territorio, dando lugar a la presencia de atractivos parajes naturales tanto en las escarpadas tierras altas, como a nivel del embalse del Tranco. El núcleo urbano está situado sobre una mole rocosa, coronada por el castillo, y conserva el tipismo de villa medieval, asomada a una de las colas del Tranco. La economía de Hornos gira en torno al turismo, el aprovechamiento forestal y el cultivo del olivar. También las actividades cinegéticas y la pesca son recursos destacables.



El municipio de Hornos de Segura cuenta con numerosas aldeas que jalonan todo el término. Como la mayoría de los pueblos de la Sierra de Segura, Hornos tiene parte de su población diseminada. Lugares recónditos en parajes idílicos, como La Platera o La Capellanía, y otros más dinámicos gracias a su excelente situación, como Cañada Morales o El Tranco. Con un marcado carácter agrario, son auténticos remansos de paz y tranquilidad, donde se está desarrollando una interesante oferta de infraestructuras turísticas de calidad, entre las que destacan sus casas rurales.

PERFIL DEL RECORRIDO



• PROVINCIA / MUNICIPIOS

Jaén / Hornos y Segura de la Sierra

• HOJAS DEL MTN 1:50.000

887 - Orcera

• COORDENADAS INICIO / FINAL

38° 13' 0,16" N – 2° 43' 13,80" O
38° 14' 49,39" N – 2° 43' 40,24" O

• DESNIVEL MÁXIMO

185 m

• COTA MÁXIMA

785 m

• COTA MÍNIMA

674 m

JAÉN

PARQUE NATURAL
Sierras de Cazorla,
Segura y Las Villas

Sendero GR-146
MONTES Y OLIVARES DE LA SIERRA DE SEGURA

Etapa 1 Hornos
Cortijos Nuevos



JUNTA DE ANDALUCÍA
CONSEJERÍA DE AGRICULTURA, PESCA Y MEDIO AMBIENTE



Sendero



GR-146 Etapa 1 Hornos-Cortijos Nuevos

Hornos

La primera etapa del GR-146 “Monte y olivares de la Sierra de Segura” comienza en la plaza de la Rueda de Hornos (ver [1] en el mapa), en el centro del pueblo, junto al ayuntamiento y la iglesia. Podremos disfrutar de las maravillosas vistas que nos ofrece el mirador del Aguilón, desde donde divisaremos el embalse del Tranco de Beas, gran parte de la Sierra de Segura, e incluso al fondo podremos contemplar el paisaje de la Sierra de Las Villas, modelado por el incendio acaecido en 2005.

Saldremos del pueblo por la Puerta Nueva de la muralla, que forma parte del castillo. Pasada esta nos encontraremos un panel informativo e hitos de señalización que nos conducen cuesta abajo por una antigua senda bien definida, que discurre entre olivar y huertas. Justo antes observaremos el lavadero antiguo del pueblo, hoy en día en desuso. Continuaremos nuestra andanza, descendiendo por esta senda, observando con detenimiento la zona en busca de los hitos que nos ayuden a encontrar el camino correcto.



Olivos y pinos

Una vez lleguemos al arroyo de la Tejera, la ruta seguirá en ascenso, con un desnivel considerable. En la ribera del río encontraremos olmos (*Ulmus minor*) y algunos chopos (*Populus sp.*). Continuaremos la ascensión hasta encontrar un pilar-abrevadero, para que el ganado de la zona pudiese aliviar su sed. Este pilar se encuentra rodeado de junco churrero (*Scirpus holochoenus*), destacando un poco esta zona con la vegetación de olivar que hasta ahora siempre nos ha acompañado. Poco más adelante cruzamos la carretera A-317 [2], descendemos unos 30 metros por ella y encontramos un carril que asciende pronunciadamente en su inicio.



En esta parte de la ruta podemos encontrar zonas de pinar y matorral típicamente mediterráneo que diferirán del olivar hasta ahora omnipresente. El matorral se compone principalmente de coscojas (*Quercus coccifera*), jaguarzos negros (*Cistus monspeliensis*), romeros (*Rosmarinus officinalis*), arbustos olorosos mediterráneos por excelencia, y lentiscos (*Pistacea lentiscus*), entre otros. El pino que encontramos durante el recorrido es el pino carrasco (*Pinus halepensis*), que además de estar acompañado de las especies de matorral anteriormente citadas, puede llevar asociada la simpática ardilla segureña (*Sciurus vulgaris*).



Cortijos Nuevos

Proseguiremos nuestro caminar hasta un cruce [3] en el que tomaremos dirección a Cortijos Nuevos, a nuestra izquierda. En este cruce tendremos unas bonitas vistas de la localidad de la que nació nuestra ruta, Hornos.

Nuestros pasos, ahora acompañados de un intermitente olivar, coincidirán con los pasos del ganado en su peculiar camino hacia pastos más frescos, al coincidir la ruta con una vía pecuaria denominada Cordel de Santa Catalina [4] que nos lleva hasta la aldea de Cortijos Nuevos.

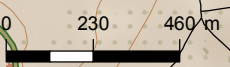
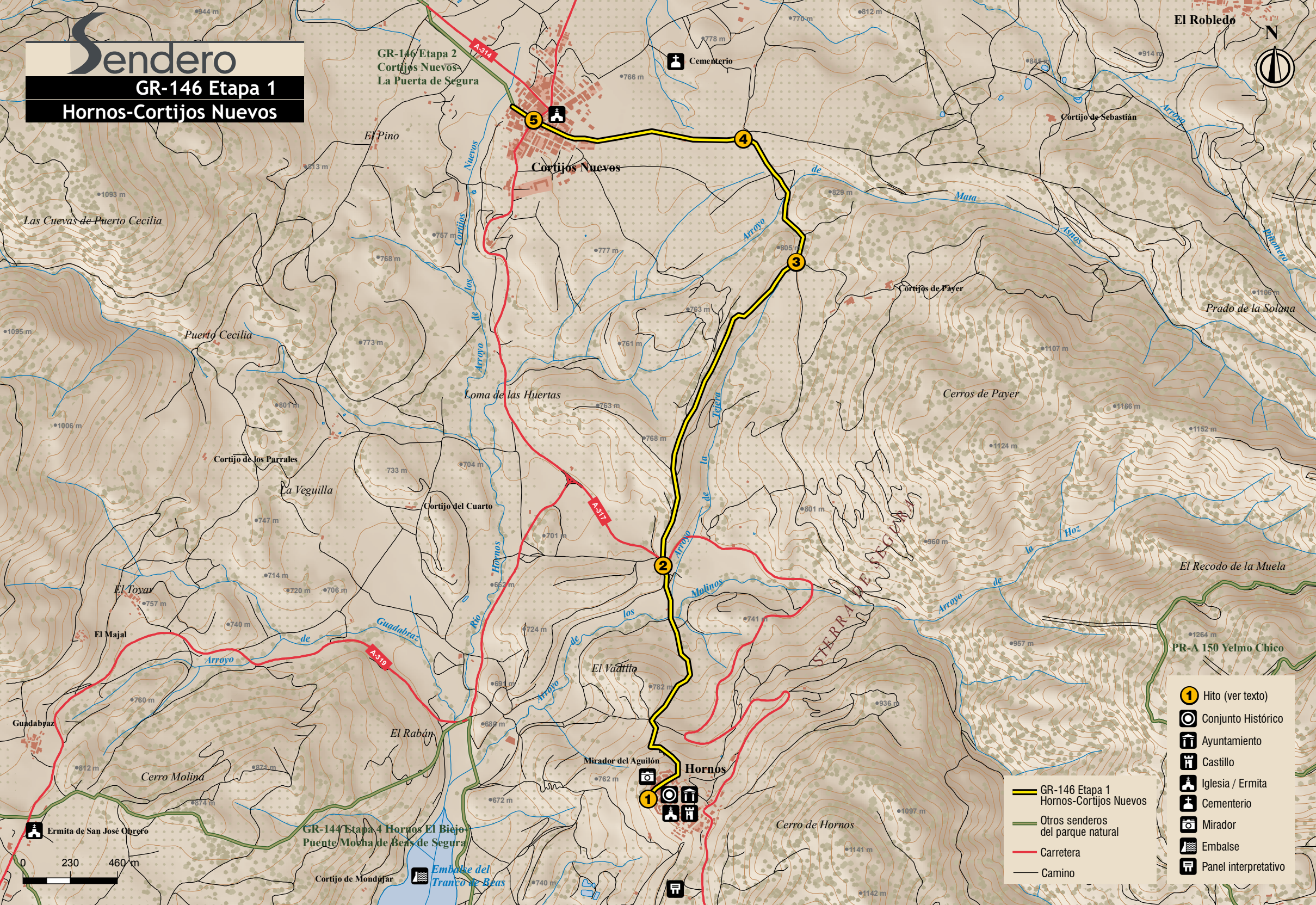


Dejaremos a nuestra izquierda unos depósitos de agua y nos internaremos en la población de Cortijos Nuevos [5] dejando a la derecha la oficina del Ayuntamiento de Segura de la Sierra y a la izquierda el I.E.S. El Yelmo. El final de nuestra ruta coincide con la iglesia de San Rafael Arcángel de esta aldea.

Sendero

GR-146 Etapa 1

Hornos-Cortijos Nuevos



- Hito (ver texto)
 - Conjunto Histórico
 - Ayuntamiento
 - Castillo
 - Iglesia / Ermita
 - Cementerio
 - Mirador
 - Embalse
 - Panel interpretativo
- GR-146 Etapa 1 Hornos-Cortijos Nuevos
 - Otros senderos del parque natural
 - Carretera
 - Camino

GR-146 Etapa 2
Cortijos Nuevos
La Puerta de Segura

GR-144 Etapa 4 Hornos El Biejo
Puente Mocho de Beas de Segura

PR-A 150 Yelmo Chico