

Guía para la visita

Centro de Visitantes

Los Villares

Centro de Visitantes  
Los Villares


Crta del Parque de Los Villares km 7,5  
Córdoba

Teléfono de información: 957 015 936

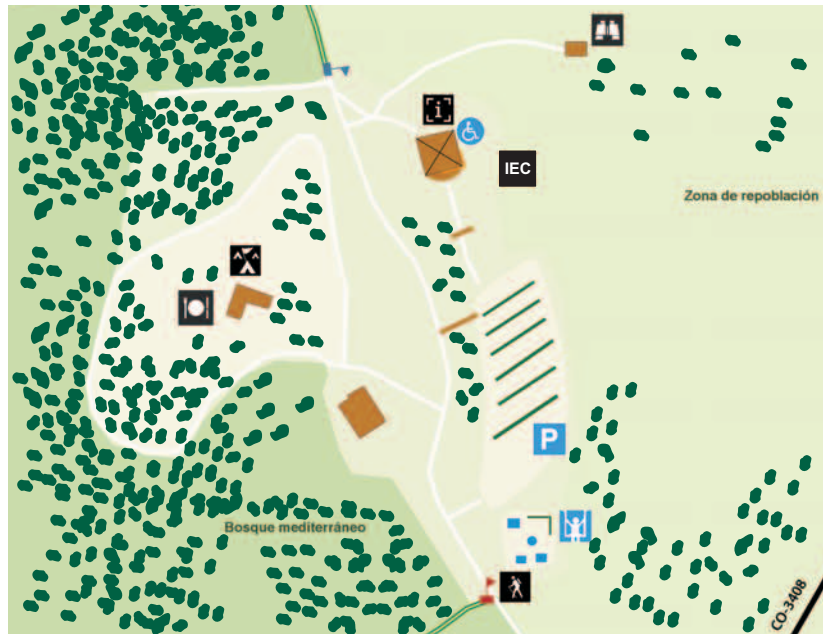
Delegación Provincial  
de Córdoba

Teléfono de información: 957 001 300

Sitio web de la ventana del visitante:  
[www.ventanadelvisitante.es](http://www.ventanadelvisitante.es)



Distribución de la parcela

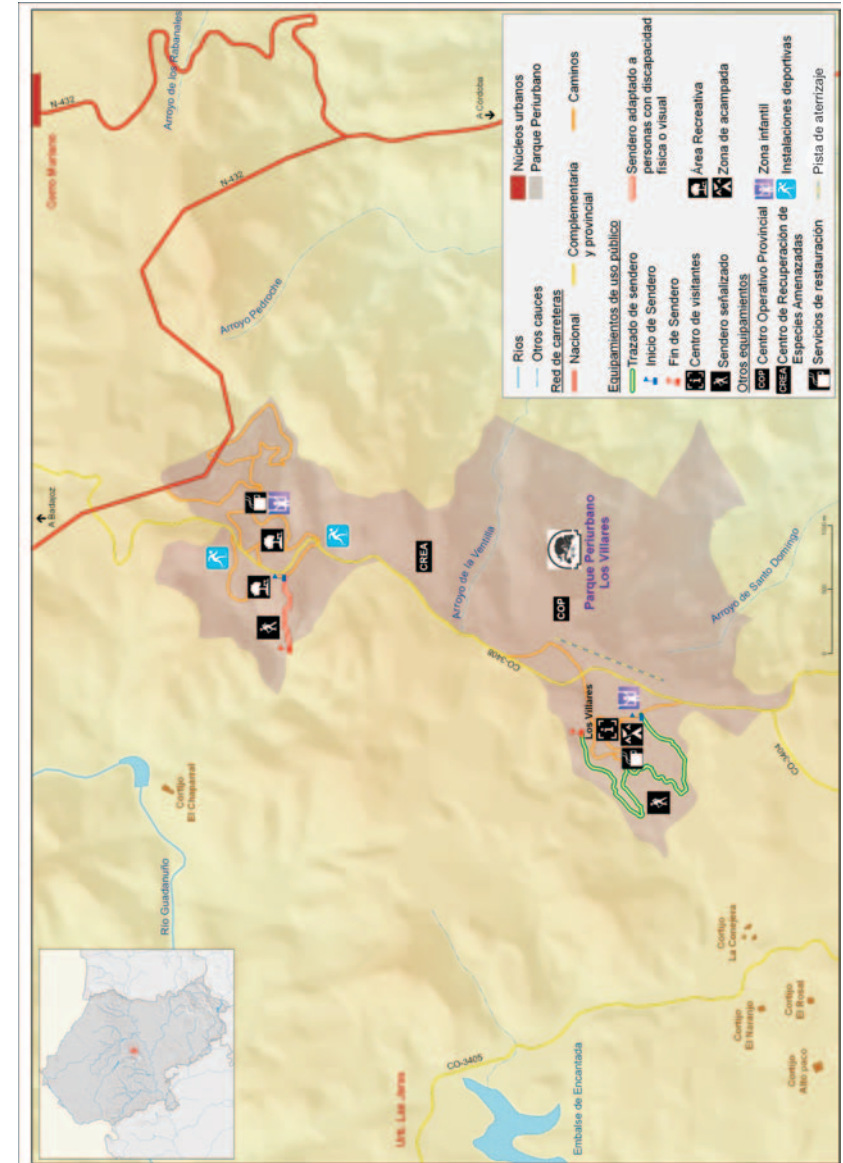


- |  |   |  |                             |
|--|---|--|-----------------------------|
|  | Centro de Visitantes                          |  | Zona de acampada controlada |
|  | Aparcamiento                                  |  | Área infantil               |
|  | Cafetería                                     |  | Parking para discapacitados |
|  | Sendero señalizado                            |  | Sendero señalizado          |
|  | Mirador                                       |  | Red de caminos              |
|  | Instalación de educación para la conservación |  | Pasarelas                   |

Y recuerde:

- |  |  |  |                                  |  |                                     |
|--|--|--|----------------------------------|--|-------------------------------------|
|  | Evite hacer ruido                        |  | Instalación accesible            |  | Deposite la basura en contenedores  |
|  | Respete los bienes y propiedades privada |  | Prohibido la captura de animales |  | Prohibido la recolección de plantas |

Equipamientos





El Parque Periurbano Los Villares está situado en la provincia de Córdoba a tan sólo 10 kilómetros de la capital. Fue declarado espacio protegido el 5 de febrero de 1990.

Auténtico pulmón para la ciudad, representa para los cordobeses un lugar de encuentro obligatorio para días tan arraigados como la festividad de San Rafael.

De sus 485,41 hectáreas destaca su zona recreativa, de unas 60, que cuenta con las infraestructuras necesarias para el ocio y la educación. Así, el visitante urbano puede disfrutar de la naturaleza sin tener que desplazarse grandes distancias.

Este Parque Periurbano, punto de interacción entre lo urbano y lo natural, cuenta además con el Centro de Visitantes Los Villares, cuyo objetivo es servir de trampolín para el conocimiento de los diferentes Espacios Naturales Protegidos de la provincia.

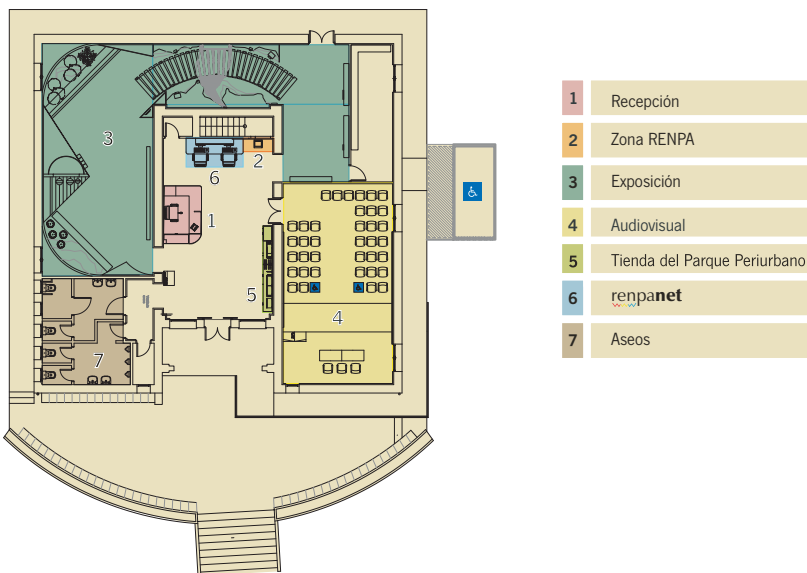
La vegetación que encontraremos al pasear por los caminos y senderos del Parque es la típica de un bosque mediterráneo, aunque con plantaciones forestales de pino y eucaliptos rodeadas de matorrales de madroños, jaras, lentiscos o coscojas.



## El Centro...

El Centro de Visitantes Los Villares se ubica en el monte denominado Los Villares Bajos. Pertenece a la Consejería de Medio Ambiente de la Junta de Andalucía, dentro del ámbito del Uso Público de la RENPA (Red de Espacios Naturales Protegidos de Andalucía).

Debido al gran número de personas que frecuentan el espacio protegido, este equipamiento responde al propósito de acercar la naturaleza y los equipamientos de la Red de Espacios Naturales Protegidos de la provincia cordobesa a los visitantes.



## ...y sus partes.

El Centro, de 276,41 metros cuadrados cuenta con las siguientes áreas funcionales:



Exposición



Cueva



Recepción



Zona Infantil



Zona RENPA



Sala de Usos Múltiples



Sendero

**Recepción.** En esta zona de atención al público el visitante dispondrá de información sobre los diferentes equipamientos del Parque Periurbano.

**Tienda.** En ella se podrán adquirir productos y recuerdos.

**Sala RENPANet.** Son dos puestos informáticos desde los que se podrá acceder a diferentes aplicaciones de consulta de la Consejería de Medio Ambiente.

**Zona RENPA.** La componen un panel informativo sobre la Red de Espacios Naturales Protegidos de Andalucía; así como, un punto de información interactivo desde el que se podrá ampliar sus conocimientos sobre dicha Red.

**Sala de exposición.** Unión de diferentes recursos expositivos (dioramas, cajas de olor o la recreación de una cueva) que nos invitan a conocer y acercarnos a las áreas naturales de la provincia.

**Sala de usos múltiples.** El visitante podrá realizar un paseo audiovisual por los diferentes ecosistemas de la provincia de Córdoba y sus Espacios Naturales Protegidos en diferentes sesiones. Asimismo, esta sala está habilitada para albergar exposiciones temporales, charlas y ponencias.

Además, en el exterior se sitúa una Zona Infantil en la que los más pequeños podrán descubrir los espacios naturales de la provincia.

Junto al camino de acceso al centro, está la entrada al sendero, de 2,2 km, en el que podrá encontrar numerosas señales que identifican a las principales plantas del lugar, así como, carteles explicativos.

### Un mosaico de valores naturales....

La provincia de Córdoba cuenta con un Patrimonio Natural de una riqueza incalculable.

Una naturaleza tan rica como la de esta provincia acoge espectáculos únicos, como el baile hipnótico de la avutarda en cortejo, el deambular de los linces o el majestuoso planeo del buitre negro y el águila imperial. Sin contar con el espectáculo que supone el acrobático cortejo de la, hasta hace poco amenazada, malvasía cabeciblanca.

Rueda de la Avutarda



Águila Imperial



Buitre Negro



Malvasía Cabeciblanca

Diversidad en la fauna...



### ...y geológicos.

Todo esto, junto con la infinidad de paisajes únicos y extraordinarios que esta provincia atesora, ha propiciado la declaración de numerosas espacios protegidos que se engloban dentro de la Red de Espacios Naturales Protegidos de Andalucía (RENPA).


Los 18 espacios presentes en la provincia de Córdoba son una apuesta firme a favor de la conservación de este rico patrimonio natural.




Lapiaz de los Lanchares



Poljé de la Nava



Cueva de los Murciélagos



Sotos de la Albolafia

### ...y en su geología.

Auténticos oasis llenos de vida...




Laguna del Rincón




Laguna de los Jarales




Laguna del Salobral



Laguna Amarga



Laguna de Tíscar



Laguna de Zóñar







### ... y, sobre todo, un paraíso para las aves.

Lo más relevante de estas lagunas es indudablemente el valor que poseen para la avifauna, que ha encontrado en ellas un lugar de cría, de invernada e incluso, de parada esporádica.

Sin embargo, a escala internacional, las lagunas de Córdoba estarán ligadas para siempre a la recuperación de la malvasía cabeciblanca, ya que fueron activas protagonistas en la recuperación de este ave, que llegó a estar al borde de la extinción.

Especies invasoras como la malvasía canela son una amenaza para la cabeciblanca ya que hibrida con ella y, por tanto, podría hacerla desaparecer genéticamente.



**Malvasía cabeciblanca**  
*Oxyura leucocephala*



**Malvasía canela**  
*Oxyura jamaicensis*

### REPRODUCTORAS



**Malvasía cabeciblanca**  
*Oxyura leucocephala*



**Pato colorado**  
*Netta rufina*



**Calamón común**  
*Porphyrio porphyrio*



**Avetorillo común**  
*Ixobrychus minutus*



**Zampullín común**  
*Tachybaptus ruficollis*



**Aguilucho lagunero**  
*Circus aeruginosus*



**Guilleneta común**  
*Gallinula chloropus*



**Somormujo lavanco**  
*Podiceps cristatus*



**Focha común**  
*Fulica atra*



**Malvasía cabeciblanca**



**Malvasía canela**



**Malvasía híbrida**

### INVERNANTES



**Cuchara común**  
*Anas clypeata*



**Porrón europeo**  
*Aythya ferina*



**Porrón moñudo**  
*Aythya fuligula*



**Estornino pinto**  
*Sturnus vulgaris*



**Anade rabudo**  
*Anas acuta*



**Flamenco común**  
*Phoenicopterus ruber*

### ESPORÁDICAS



**Tarro blanco**  
*Tadorna tadorna*



**Ánsar común**  
*Anser anser*



**Porrón pardo**  
*Aythya nyroca*



**Garza real**  
*Ardea cinera*



**Grulla común**  
*Grus grus*

### Humedales artificiales de gran interés ecológico.

Junto a las Reservas Naturales, estos dos embalses son refugio de una rica y variada comunidad de aves acuáticas.

#### Embalse de Malpasillo



#### Embalse de Cordobilla






Los Parques Naturales de la provincia de Córdoba abarcan extensas comarcas que albergan una importante riqueza natural y paisajística.

Estos espacios poseen, además, una gran cantidad de valores culturales que son un reflejo de la historia de las tierras cordobesas a lo largo de los siglos.

En ellos, se han mantenido algunos aprovechamientos que simbolizan a la perfección el perfecto equilibrio entre lo humano y lo natural.



### Parque Natural Sierra de Hornachuelos

Una Reserva de la Biosfera excepcionalmente conservada.




### Parque Natural Sierra de Cardeña y Montoro:

La Sierra de Cardeña y Montoro alberga huéspedes de lo más selectos.



### Parque Natural Sierras Subbéticas:

La naturaleza hecha monumento.






### Cueva de los murciélagos:

Las formaciones calizas, de gran belleza, albergan en sus paredes testimonios del pasado.

En esta cueva, incluida dentro del Parque Natural Sierra Subbéticas, se solapan valores geológicos, naturales y arqueológicos. Sus formaciones calizas, la colonia de murciélagos que en ella habita y su importante yacimiento arqueológico lo atestiguan.



### Sotos de la Albolafia:

Naturaleza e Historia se aúnan en este pequeño paraíso urbano. La vegetación exuberante de ribera de este conjunto de islotes sirve de refugio a innumerables aves.

Además, los Sotos se encuentran en un entorno privilegiado salteado de elementos de gran interés cultural como son los restos de norias y molinos, vestigios de otra época.





### La Naturaleza al alcance de todos

Los Parques Periurbanos pretenden conciliar lo natural y lo urbano. Situados cerca de núcleos urbanos, estos espacios son lugares dotados para el esparcimiento en plena naturaleza.

En la provincia de Córdoba existen cinco parques periurbanos: Fuente Agria, Fuente La Zarza, La Sierrezuela, Los Cabezos y Los Villares.



Fuente Agria



La Sierrezuela



Los Villares



Fuente La Zarza



Los Cabezos