

BUENAS PRÁCTICAS



Deposite la basura en contenedores



No se permite la captura de animales



Camine por los senderos marcados



No se permite encender fuego

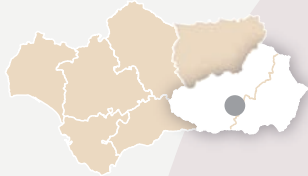


Respete los bienes y propiedades privadas



No se permite la recolección de plantas

Teléfono de emergencias: 112



GRANADA
ALMERÍA
SIERRA
NEVADA
PARQUE NACIONAL
PARQUE NATURAL

MÁS INFORMACIÓN

Centro de Visitantes Laujar de Andarax.
Carretera Laujar de Andarax-Berja, km.1.
04470 Laujar de Andarax (Almería). Tel. 950 51 35 48
ventanadelvisitante.



UNIÓN EUROPEA
Fondo Europeo Agrícola de Desarrollo Rural



Junta de Andalucía
Consejería de Agricultura, Ganadería,
Pesca y Desarrollo Sostenible

SIERRA
NEVADA
PARQUE NACIONAL
PARQUE NATURAL

Sendero
Monterrey

GRANADA-ALMERÍA



Junta de Andalucía
Consejería de Agricultura, Ganadería,
Pesca y Desarrollo Sostenible

OTRAS FIGURAS DE PROTECCIÓN



• TRAYECTO

Circular

• LONGITUD

9,7 km

• TIEMPO ESTIMADO

3 horas

• DIFICULTAD (MIDE)



Medio: 2
Hay más de un factor de riesgo



Itinerario: 2
Sendas o señalización que indica la continuidad



Desplazamiento: 3
Marcha por sendas escalonadas o terrenos irregulares



Esfuerzo: 2
Más de 1 h y hasta 3 h (2+1) de marcha efectiva

• TIPO CAMINO

Senda y pista forestal

• PAISAJE/VEGETACIÓN

Montañoso abrupto. Bosques en galería.
Encinares y pinares de repoblación. Viveros forestales.

• SOMBRA

Frecuente

• AUTORIZACIÓN ESPECIAL

No es necesaria

• RECOMENDACIONES

Llevar agua potable y vestimenta y calzado adecuados. Cerciorarse de la potabilidad de las aguas de las fuentes.

• PROVINCIA / MUNICIPIOS

Almería / Laujar de Andarax

• HOJAS DEL MTN 1:50.000

1028 - Aldeire

• COORDENADAS INICIO / FINAL

37° 0' 25,24"N – 2° 53' 19,49"O



CÓMO LLEGAR

Desde Laujar de Andarax tomar la carretera que va hacia el área recreativa El Nacimiento, en sentido norte. Tras recorrer 1,5 km llegamos al inicio del sendero, que coincide con el puente más alto que cruza el río.



APARCAMIENTOS

Hay un aparcamiento con unas 10 plazas al inicio del sendero, cerca del restaurante la Fabriquilla.



TRANSPORTE PÚBLICO

Las principales concesionarias de líneas regulares de autobuses en la zona son Alsina Graells Sur (tel. 958 18 54 80), Maestra Autedía (tel. 958 153 636) y Alsa (tel. 902 42 22 42).

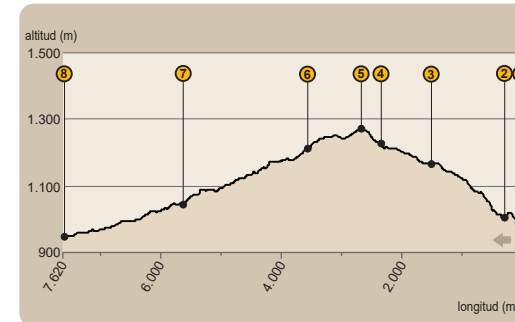


OTROS SENDEROS

El parque natural ofrece otros recorridos para senderistas. Entre los más próximos están el Del Aguadero y el de Ubeire.

PERFIL DEL RECORRIDO

(longitud pendiente de actualización)



• DESNIVEL MÁXIMO

326 m

• COTA MÁXIMA

1.272 m

• COTA MÍNIMA

946 m

LA VEGETACIÓN DE LAS RIBERAS



Las riberas son los márgenes de ríos y otros cursos menores que se inundan en las crecidas. Son de dominio público y están protegidas por la ley, por razones de seguridad y para la preservación del medio y de los recursos naturales. Sobre ellas suelen desarrollarse bosques, que por sus formas se llaman de galería, o también de ribera.

El de la ribera del Andarax, es uno de los bosques de galería mejor conservados de Sierra Nevada. Álamos, alisos, fresnos u olmos, junto a otras muchas plantas, protegen al cauce y a las aguas que por él fluyen.



A la variedad de formas, olores o colores del bosque, se añade la sinfonía de sonidos que emiten las numerosas aves, que encuentran aquí su refugio: oropéndulas, mirlos, jilqueros...

Miguel de Unamuno nos describe con gran destreza este tipo de bosques:

Los álamos que allá en primavera, cuando brota en ellos el tierno plumoncillo de hojas nuevas, nos da la sensación de que el tiempo se detiene y remansa en la eternidad, de un pasado que es a la vez un porvenir, de una puesta de sol que se confunde con el alba.



Sendero Monterrey



Río Andarax

En panel de inicio de este sendero lo encontramos en el área recreativa El Nacimiento (ver [1] en el mapa), cerca de lo que, tiempo atrás, fue la central hidroeléctrica que abastecía a los pueblos del valle del Andarax: Laujar de Andarax, Fuente Victoria, Fondón y Benecid.

Cruzamos el río Andarax y comenzaremos a ascender un camino bastante empinado entre pinos. En poco tiempo llegamos hasta el camino forestal que a principios del siglo XX se creó para unir Laujar de Andarax con el vivero forestal de Monterrey.



Una vez arriba debemos seguir la senda bien marcada hacia la derecha para iniciar el primer gran zigzag [2] ascendente. Debido a la altura que alcanzamos podremos disfrutar de unas fantásticas panorámicas de la sierra de Gádor y el valle del Andarax. En la ladera opuesta observamos la gran tubería por la que caía el agua desde la acequia hasta la central eléctrica de La Fabriquilla.

El sendero continúa bien señalizado y marcado, ascendiendo suavemente entre el pinar de repoblación [3]. Al ser un bosque tan denso, la luz sólo alcanza la copa de los árboles, que es por tanto el estrato que crece, mientras que abajo las ramas se secan y quedan como puro



sostén de lo que hay encima. La misma razón hace que el matorral a la sombra del pinar sea escaso, aunque en algunos puntos podremos encontrar bastantes plantas aromáticas, como el romero, tomillo o la alhucema. Al cabo de una larga caminata llegaremos a un cortafuegos [4], desde cuya altura podremos apreciar una nueva perspectiva del sendero que estamos recorriendo. Podemos parar y disfrutar del paisaje: el cerro del Almirez (2.519 metros) será el que más llame nuestra atención.



Vivero de Monterrey

El punto más alto de nuestro sendero es la finca de Monterrey [5], antiguo vivero para la repoblación de pinos.



Al llegar a la valla la bordeamos por el camino en sentido ascendente, cruzando un bosque de pinos y encinas, hasta llegar a la pista forestal [6]. Una vez en ella seguiremos hacia la derecha.

Debemos continuar bajando un kilómetro y medio por la pista forestal hasta llegar de nuevo a otro cruce, que tomaremos hacia la derecha, por el paraje de La Murilla [7].

El paisaje que nos rodea es digno de observación atenta: las cumbres del Almirez y del Buitre, los encinares autóctonos, los

cultivos de alta montaña, los barrancos del Aguadero y del Horcajo; en la ladera opuesta el Canal de la Hidroeléctrica y en la zona baja el río Andarax.




El bosque de ribera

Tras un par de kilómetros más la pista forestal nos lleva hasta la ribera del Andarax [8]. En Sierra Nevada los bosquetes de ribera se encuentran bastante degradados, pero en ésta nos encontramos una aliseda en buen estado de conservación.



Los alisos se hacen acompañar de los inevitables chopos de repoblación y sauces; zarzas, madre selvas y majuelos que dan forma a un estrato arbustivo colorido y perfumado.




Seguiremos caminando para llegar, en unos 30 minutos, a La Fabriquilla, inicio y meta de nuestro camino.

Un recorrido circular que tiene como protagonista al río Andarax, cuyas aguas dan vida a un magnífico bosque en galería, uno de los mejor conservados de todo el espacio protegido.

Remontando su curso, atravesaremos bosques de pinares y encinares o antiguas zonas de cultivo. Accederemos a los viveros de Monterrey y podremos demorarnos en la contemplación de impresionantes vistas hacia el valle del Andarax y la sierra de Gádor.

Sendero Monterrey



- 1** Hito (ver texto)
- P** Aparcamiento
- Área recreativa
- Mirador
- Fuente
- Puente
- Zona de acampada
- Refugio

- Sendero Monterrey
- Otros senderos del parque natural
- Vía pecuaria
- Camino
- Líneas eléctricas

La Murilla

Monterrey

Zona de acampada controlada Monterrey

Roque Moreno

Pecho Sopas

El Reventón

La Lobera

Nacimiento

Mirador Laujar

Área recreativa El Nacimiento

La Genara

Chillo

Cerro de la Mora (1.675 m)

Cerro del Cuchillo

Cabañuelas (1.535 m)

Las Cabañuelas

Hormica