UNIÓN EUROPEA
Fondo Europeo Agrícola de Desarrollo Rural

PARQUE NATURAL
Del Estrecho

Mirador

Duna de Bolonia

La intensidad del viento de Levante en el Estrecho ha originado el elemento más relevante de la ensenada desde el punto de vista geológico y paisajístico: la **duna de Bolonia**. La duna ocupa el flanco occidental de la playa y alcanza una altura máxima próxima a los 30 m. Esta duna viva, con más de 30 metros de altura y 200 de anchura, resalta dentro del vasto sistema dunar al que pertenece.

Se trata en realidad de un sistema de trenes dunares vivos que migran y montan sobre los relieves en plataforma de Punta Camarinal. El conjunto, llamado barjanal por sus dunas en media luna perpendiculares al viento y con pendientes desiguales, es de los pocos transgresivos de Andalucía, es decir, de los pocos que siguen avanzando tierra adentro. Alimentada por el viento de levante, avanza hacia el pinar de pino piñonero repoblado con matorral y de alto valor ecológico.

En los años 30 existía ya una incipiente acumulación de arena en la parte alta, con motivo de la construcción de unas baterías militares. Con el fin de detener su crecimiento paulatino hacia el pinar de repoblación y las carreteras existentes a sotavento, a mediados del siglo pasado se colocaron una serie de vallas y estructuras pentagonales en hormigón armado.

A primeros de este siglo se actuó mediante la instalación de técnicas ≪blandas≫, como la del ≪tablestacado≫ y revegetación, que han buscado suavizar la pendiente a sotavento y barlovento. Una vez conseguido este objetivo se procederá a consolidar la cobertura vegetal replantado especies autóctonas (*Ammophila arenaria*) para que frenen el transporte de la arena y estabilicen la duna.

Para saber más/more information:

DEPÓSITOS EÓLICOS

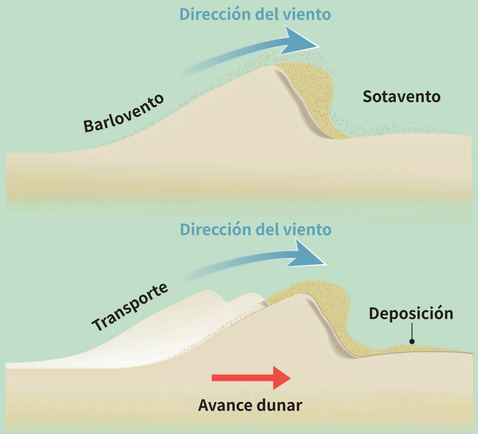
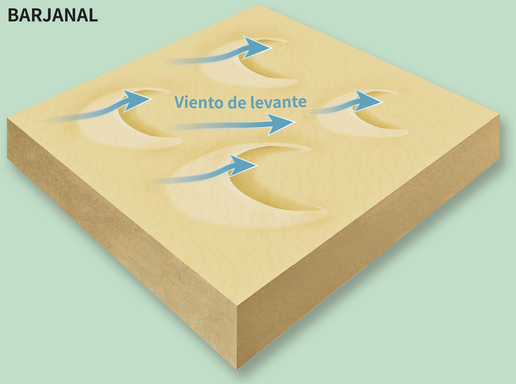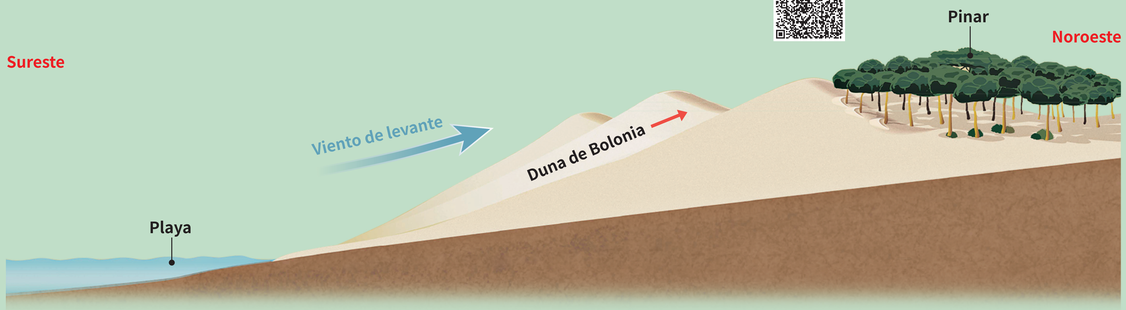
BARJANAL