

## BUENAS PRÁCTICAS



Deposite la basura en contenedores



Camine por los senderos marcados



Respete los bienes y propiedades privadas



No se permite la captura de animales



No se permite encender fuego



No se permite la recolección de plantas

Teléfono de emergencias: 112



## CÓRDOBA

PARQUE NATURAL  
Sierras Subbéticas

## MÁS INFORMACIÓN

### Centro de visitantes Santa Rita

Carretera A-339 km. 11,2 Cabra-Priego (Córdoba)

Delegación Territorial de Sostenibilidad y Medio Ambiente en Córdoba

C/ Tomás de Aquino, s/n. Edificio. Servicios Múltiples 6 - 8 plantas

Tel. 957 734 106. delegacion.dtco.cisma@juntadeandalucia.es

ventanadelvisitante.es

© / Dirección: Consejería de Sostenibilidad y Medio Ambiente / Agencia de Medio Ambiente y Agua de Andalucía, M.P.  
Realización e imágenes: Grupo Entorno, Federación Andaluza de Montañismo y Agencia de Medio Ambiente y Agua de Andalucía, M.P.

## OTRAS FIGURAS DE PROTECCIÓN



### • TRAYECTO

Lineal

### • LONGITUD (IDA)

2,3 km

### • TIEMPO ESTIMADO (IDA)

1 hora y 30 minutos

### • DIFICULTAD

Media

### • TIPO CAMINO

Senda

### • PAISAJE/VEGETACIÓN

Rico monte mediterráneo característico de las zonas umbrías y húmedas. Vistas panorámicas al Cerro del Lobatejo y al Lapiaz de los Lanchares.

### • SOMBRA

Frecuente

### • AUTORIZACIÓN ESPECIAL

No es necesaria

### • RECOMENDACIONES

Un bastón nos será muy útil para el ascenso y la bajada al mirador.

### • PROVINCIA / MUNICIPIOS

Córdoba / Cabra

### • HOJAS DEL MTN 1:50.000

989 - Lucena

### • COORDENADAS INICIO / FINAL

37° 27' 30,1" N – 4° 21' 19,21" O

37° 27' 33,69" N – 4° 21' 11,93" O



## CÓMO LLEGAR

En el punto kilométrico 8 de la carretera que une Cabra con Priego de Córdoba (A-339) se encuentra el centro de visitantes Santa Rita.



## APARCAMIENTOS

El centro de visitantes Santa Rita está dotado con un aparcamiento para estacionar los vehículos.



## TRANSPORTE PÚBLICO

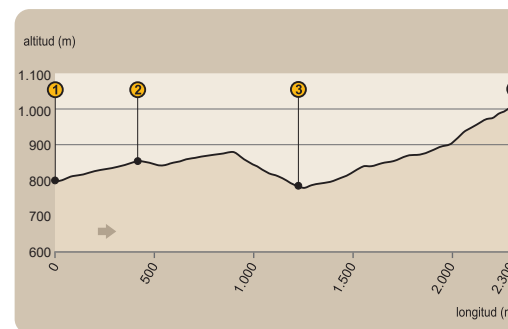
Hasta el pueblo de Cabra podremos llegar en autobús, (Autocares Carrera, tel. 957 50 03 02; www.autocarescarrera.es), sin embargo hasta el inicio del sendero solo lo podremos hacer en coche privado o en taxi.



## OTROS SENDEROS

No existe ningún recorrido próximo de la Consejería.

## PERFIL DEL RECORRIDO



### • DESNIVEL MÁXIMO

211 m

### • COTA MÁXIMA

1.006 m

### • COTA MÍNIMA

795 m



La cara norte de la Sierra de la Cabrera es una de las zonas mejor conservadas del parque natural

## UNA FRONDOSA Y VARIADA MANCHA DE MATORRAL

Al estar situados en la ladera norte de la Sierra de la Cabrera, a una altitud que oscila entre los 800 y los 1000 metros, las especies vegetales que crecen son las típicas de estos microclimas más húmedos y umbríos. Así pues, la flora de estas laderas está compuesta básicamente por quejigos, majuelos, cornicabras, aladiernos o espinos negros, además de varias especies trepadoras como la hiedra, la madreSelva o el rosál silvestre. Estas especies forman una tupida y continua mancha de matorral que tapiza por completo las laderas de la Sierra de la Cabrera. Estos rodales de matorral bien conservados son el hábitat para numerosas especies de pequeños passeriformes como mirlos, currucas, petirrojos, zarceros...



CÓRDOBA

PARQUE NATURAL  
Sierras  
Subbéticas

# Sendero

## Enrique Triano






## Centro de visitantes Santa Rita

Antes de comenzar a caminar, recomendamos visitar el centro de visitantes Santa Rita para conocer los valores geológicos, florísticos, faunísticos y micológicos que alberga el Parque Natural Sierras Subbéticas. Además, el centro cuenta con una zona destinada a conocer la Red de Espacios Naturales Protegidos de Andalucía (RENPA) y una zona infantil destinada al entretenimiento de los pequeños.



Los primeros metros del sendero (ver [1] en el mapa) transcurren por una zona más abierta, a través de una pequeña senda que asciende de forma moderada por la falda de la Sierra de la Cabrera. En este primer tramo el majuelo será la especie dominante.

Cuando llevemos caminados unos 400 metros aproximadamente, nos encontraremos con una bifurcación [2] donde tendremos la posibilidad de subir al mirador o de realizar el sendero que parte a mano izquierda. Recomendamos realizar primero el sendero, ya que como volveremos al mismo punto, tendremos la posibilidad de subir al mirador más tarde si las fuerzas nos lo permiten.



## El sendero se sumerge en la vegetación

En este tramo del sendero destacan impresionantes ejemplares de quejigo, una especie parecida a la encina que se diferencia de esta por tener hojas “marcescentes” más grandes y verdosas. Tras caminar medio kilómetro aproximadamente en dirección este, el recorrido vuelve a cambiar de rumbo para introducirnos en una zona de umbría [3], donde el sendero se ve envuelto por la espesa vegetación que apenas deja pasar los rayos del sol. Este es un buen momento para detenernos a conocer la flora del Parque Natural, ya que el sendero está dotado de pequeños carteles que nos ayudarán a identificar algunas de las especies vegetales típicas que conforman el monte mediterráneo.



## Mirador de la Cabrera




*La subida al mirador de la Cabrera requiere cierta forma física*

Después de realizar este bucle, llegaremos al punto 2, donde, si tenemos fuerzas, recomendamos realizar la subida al mirador de la Cabrera [4]; no obstante hay que tener en cuenta que tendremos que realizar un esfuerzo considerable. Poco a poco iremos cogiendo altura a través de una estrecha senda que se abre paso entre la frondosa vegetación.

Nuestro esfuerzo será recompensado, ya que desde el mirador, situado a unos 1.000 metros de altitud, las vistas son sobrecogedoras. A nuestra izquierda veremos en primer lugar una de las formaciones geológicas más singulares del parque natural: el lapiaz de los Lanchares, una formación kárstica que consiste en una superficie pedregosa con numerosas irregularidades, canales grietas, huecos y crestas afiladas como consecuencia de la disolución de la roca caliza. Y es que no hay que olvidar que, por la importancia de sus fenómenos kársticos y su geodiversidad, este parque natural se incorporó a la Red Europea de Geoparques en 2006 bajo los auspicios de la UNESCO.

*Uno de los mejores miradores de la Subbética cordobesa.*



*El río Guadalentín labra un gran cañón a los pies de cumbres de más de 2.000 metros*

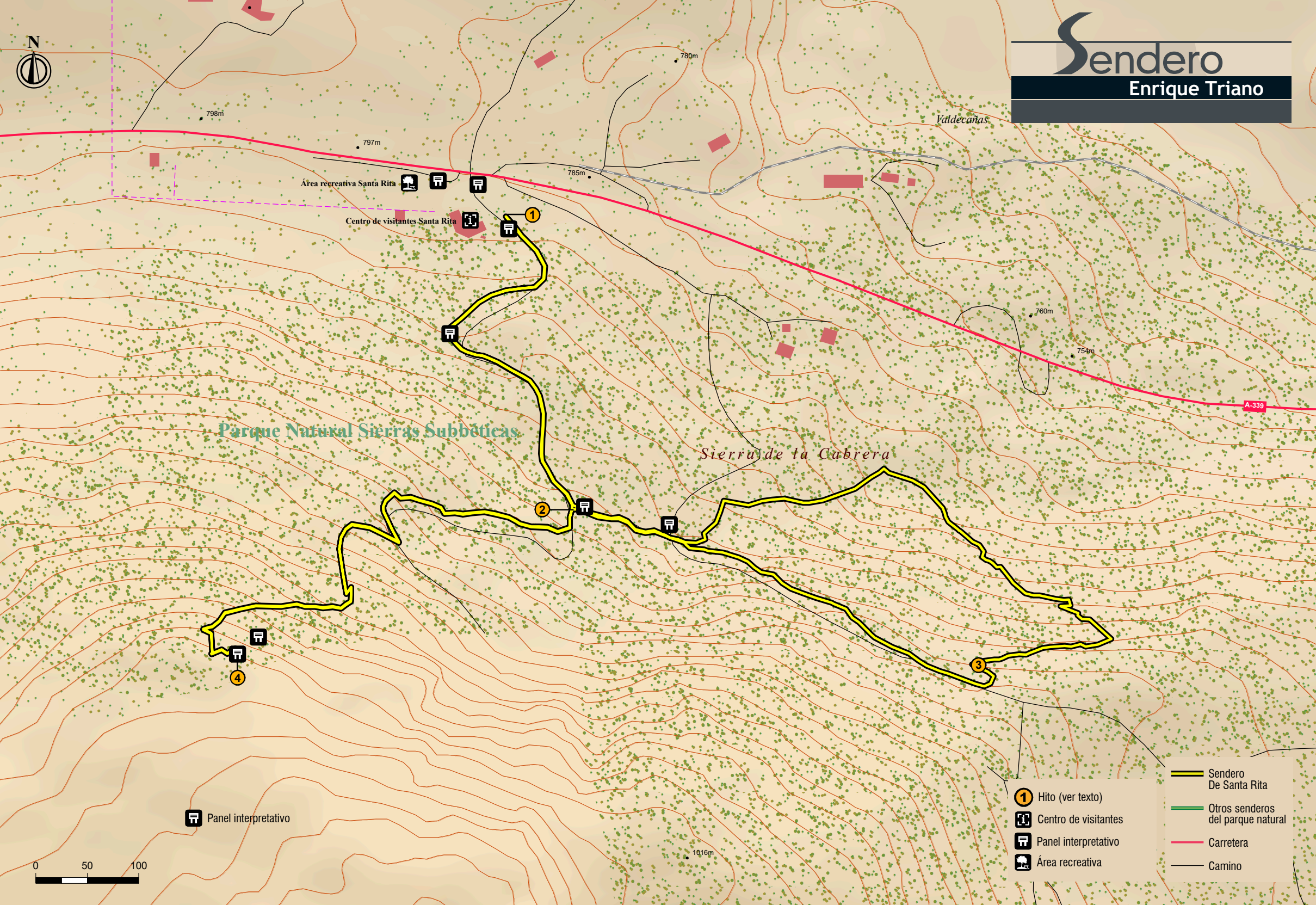
Dominando sobre este lapiaz veremos el Picacho de Cabra (1.227 m), en cuya cima se haya el Santuario de la Virgen de la Sierra. Si miramos de frente observaremos el Collado del Navazuelo y el Cerro del Pelpitre, tras el cual sobresale el Cerro del Lobatejo (1.379 m), una de las mayores alturas del parque natural. Más al oeste veremos las “Buitreras” y la Sierra de Alcaide. Desde este mirador también divisaremos, en la lejanía, algunas sierras jienenses y parte de la campiña cordobesa.

*Desde el mirador se aprecia el impacto sobre el paisaje que producen las canteras*





# Sendero Enrique Triano



Parque Natural Sierras Subbólicas

Sierra de la Cabrera

Valdecañas

A-339

 Panel interpretativo



-  Sendero De Santa Rita
-  Otros senderos del parque natural
-  Carretera
-  Camino
-  1 Hito (ver texto)
-  Centro de visitantes
-  Panel interpretativo
-  Área recreativa

798m

797m

780m

785m

760m

754m

1016m