

## BUENAS PRÁCTICAS



Deposite la basura en contenedores



No se permite la captura de animales



Camine por los senderos marcados



No se permite encender fuego



Respete los bienes y propiedades privadas



No se permite la recolección de plantas

Teléfono de emergencias: 112

## CÓRDOBA



## MÁS INFORMACIÓN

Delegación Territorial en Huelva de la Consejería de Agricultura, Ganadería, Pesca y Desarrollo Sostenible  
C/ Tomás de Aquino, s/n, 7ª Planta 14071. Córdoba  
Tel. 957 00 13 00 / 957 00 13 19

ventanadelvisitante.

© / Dirección / Coordinación: Consejería de Agricultura, Ganadería, Pesca y Desarrollo Sostenible / Agencia de Medio Ambiente y Agua de Andalucía  
Realización e impresión: Grupo Entorno, Federación Andaluza de Montañismo y Agencia de Medio Ambiente y Agua de Andalucía



UNIÓN EUROPEA  
Fondo Europeo Agrícola de Desarrollo Rural



Junta de Andalucía  
Consejería de Agricultura, Ganadería, Pesca y Desarrollo Sostenible

## PARQUE PERIURBANO Los Villares

# Sendero De Sierra Morena

CÓRDOBA



### • TRAYECTO

Lineal

### • LONGITUD (IDA)

3,3 km

### • TIEMPO ESTIMADO (IDA)

1 hora

### • DIFICULTAD

Baja

### • TIPO CAMINO

Senda

### • PAISAJE/VEGETACIÓN

La vegetación está dominada por el pinar y el monte mediterráneo. En cuanto al paisaje disfrutaremos de amplias vistas a la sierra y al valle del Guadalquivir.

### • SOMBRA

Frecuente

### • AUTORIZACIÓN ESPECIAL

No es necesaria

### • RECOMENDACIONES

Llevar agua potable y vestimenta y calzado adecuados.

### • PROVINCIA / MUNICIPIOS

Córdoba / Córdoba

### • HOJAS DEL MTN 1:50.000

923 - Cordoba

### • COORDENADAS INICIO / FINAL

37° 59' 2,01" N – 4° 47' 58,01" O

37° 57' 32,79" N – 4° 48' 32,1" O



### CÓMO LLEGAR

El aparcamiento se sitúa en el km 8 de la carretera que une Córdoba con el parque periurbano de los Villares (CO-3408), y el inicio del sendero se encuentra al otro lado de la carretera en los aproximaciones del puente metálico que cruza dicha carretera, cercano a un bar.



### APARCAMIENTOS

En el área recreativa hay un aparcamiento con gran capacidad, desde donde se puede acceder al sendero cruzando la carretera.



### TRANSPORTE PÚBLICO

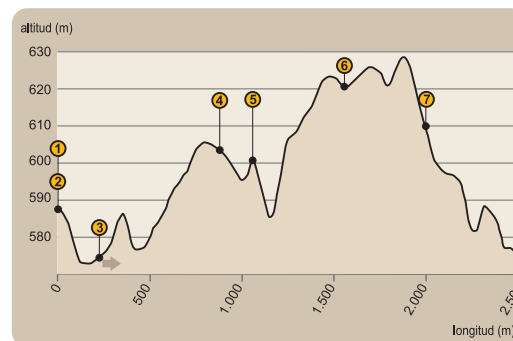
No hay autobuses que operen en la zona, por tanto para llegar lo mejor es usar el vehículo privado o el taxi, (tel. 957 764 444; www.radiotaxi.com)



### OTROS SENDEROS

El parque periurbano ofrece otros recorridos, próximos se encuentran el GR 48, Los Villares, La Umría y La Tranquilidad.

### PERFIL DEL RECORRIDO



### • DESNIVEL MÁXIMO

77 m

### • COTA MÁXIMA

634 m

### • COTA MÍNIMA

557 m



El GR 48 está adecuadamente señalizado en todo su recorrido

El sendero de gran recorrido GR 48, es un itinerario de más de 500 kilómetros que atraviesa prácticamente toda Sierra Morena de este a oeste, desde la localidad jienense de Santa Elena hasta Barrancos, población perteneciente al Alentejo portugués. Su trazado está dividido en una treintena de etapas, pensadas para que el caminante tenga un lugar donde comer y pernoctar al acabar cada una de ellas. Parte de su trazado transita por los 6 Parques Naturales que existen en Sierra Morena (Sierra de Aracena y Picos de Aroche, Sierra Norte de Sevilla, Sierra de Hornachuelos, Sierra de Cardena y Montoro, Sierra de Andújar y Despeñaperros) a través de dehesas, pinares, castaños, bosques de ribera, monte mediterráneo etc., adentrándose en ocasiones en la vega del Guadalquivir. El GR 48 nos ofrece la posibilidad de realizar un viaje a través de Sierra Morena para disfrutar de su típica flora, de su rica fauna, de sus acogedores pueblos, de sus diversos paisajes y de su legendaria historia.



Junta de Andalucía  
Consejería de Agricultura, Ganadería, Pesca y Desarrollo Sostenible





# Sendero De Sierra Morena




## El contraste entre Sierra Morena y el Valle del Guadalquivir

Comenzamos el recorrido a unos 500 metros del bar del Parque Periurbano ( ver [1] en el mapa), a este punto llegaremos por un camino descendente que pasa por debajo de la carretera CO-3408. Desde ese inicio es recomendable desviarnos unos metros del recorrido para visitar un mirador con unas espectaculares vistas panorámicas [2], donde podremos contemplar en primer término, dominando sobre todo el valle del Guadalquivir, el Cerro de Torreárboles, que con sus 692 m constituye el punto más alto del término municipal de Córdoba.



Los primeros pasos del sendero discurren por el área recreativa del parque periurbano

Este mirador es un buen lugar para contemplar el marcado contraste a nivel de paisaje, de vegetación y de relieve que existe entre Sierra Morena y el Valle del Guadalquivir, de hecho Sierra Morena y la Depresión del Guadalquivir son dos de las tres grandes unidades geológicas en las que se divide Andalucía. En Sierra Morena están los materiales geológicos de mayor antigüedad, ya que emergió en el Paleozoico Superior. Posteriormente fue fracturada y levantada por la orogenia alpina (la misma que hizo emerger los macizos Béticos, la tercera gran unidad geológica).



El Cerro de Torreárboles es el punto más alto de la Sierra de Córdoba



El contraste entre Sierra Morena y el Valle del Guadalquivir es evidente

Entre una y otra cordillera quedó un corredor marino por el que se comunicaba el océano Atlántico y el naciente mar Mediterráneo, que progresivamente se cerró y se colmató, dando lugar a la Depresión del Guadalquivir.



Un buitre leonado se recupera en las instalaciones del CREA

## Centro de Recuperación de Especies Amenazadas

Volviendo a nuestro recorrido, el camino descendiendo hasta llegar a unas pistas deportivas [3] y un poco más adelante al Club de Tiro Olímpico, donde el sendero comienza a ascender poco a poco. En esta subida el sendero transita por las inmediaciones del Centro de Recuperación de Especies Amenazadas de los Villares (C.R.E.A.) [4], un centro donde se recupera a los animales que han sido encontrados enfermos o heridos, con la intención de devolverlos a su medio natural una vez que se han recuperado de sus dolencias. Los ejemplares que acogen este tipo de centros pertenecen a especies silvestres protegidas de la fauna autóctona andaluza; si bien son prioritarias las especies amenazadas.

## Desde el sendero podremos visualizar las Sierras Subbéticas

La subida se suaviza al llegar al Club de Golf de los Villares [5], y tras cruzar el carril que lleva al Centro Operativo Provincial del INFOCA [6], volveremos a disfrutar de unas estupendas vistas [7], donde veremos la ciudad de Córdoba en primer plano y las Sierras Subbéticas al fondo, con la campiña cordobesa entre ambas.



Los colores cálidos del atardecer de Sierra Morena

El recorrido finaliza en el km 5 de la carretera CO-3408, a la altura del carril que llega al Centro de Visitantes de los Villares, de visita recomendada, ya que en él podremos conocer los aspectos más interesantes de los espacios naturales protegidos de la provincia de Córdoba de una forma amena y divertida. Además tiene anexo un parque de juegos infantiles y un Centro de Animales Irrecuperables, que aloja individuos que no han podido ser liberados a su medio natural tras curarse en el Centro de Recuperación de Especies Amenazadas.



El recorrido finaliza cerca del centro de Visitantes

La vegetación de la zona está formada básicamente por masas forestales de pino piñonero acompañadas de especies de matorral como la jara pringosa, la jara blanca, el cantueso o avándula, el romero o la aulaga.

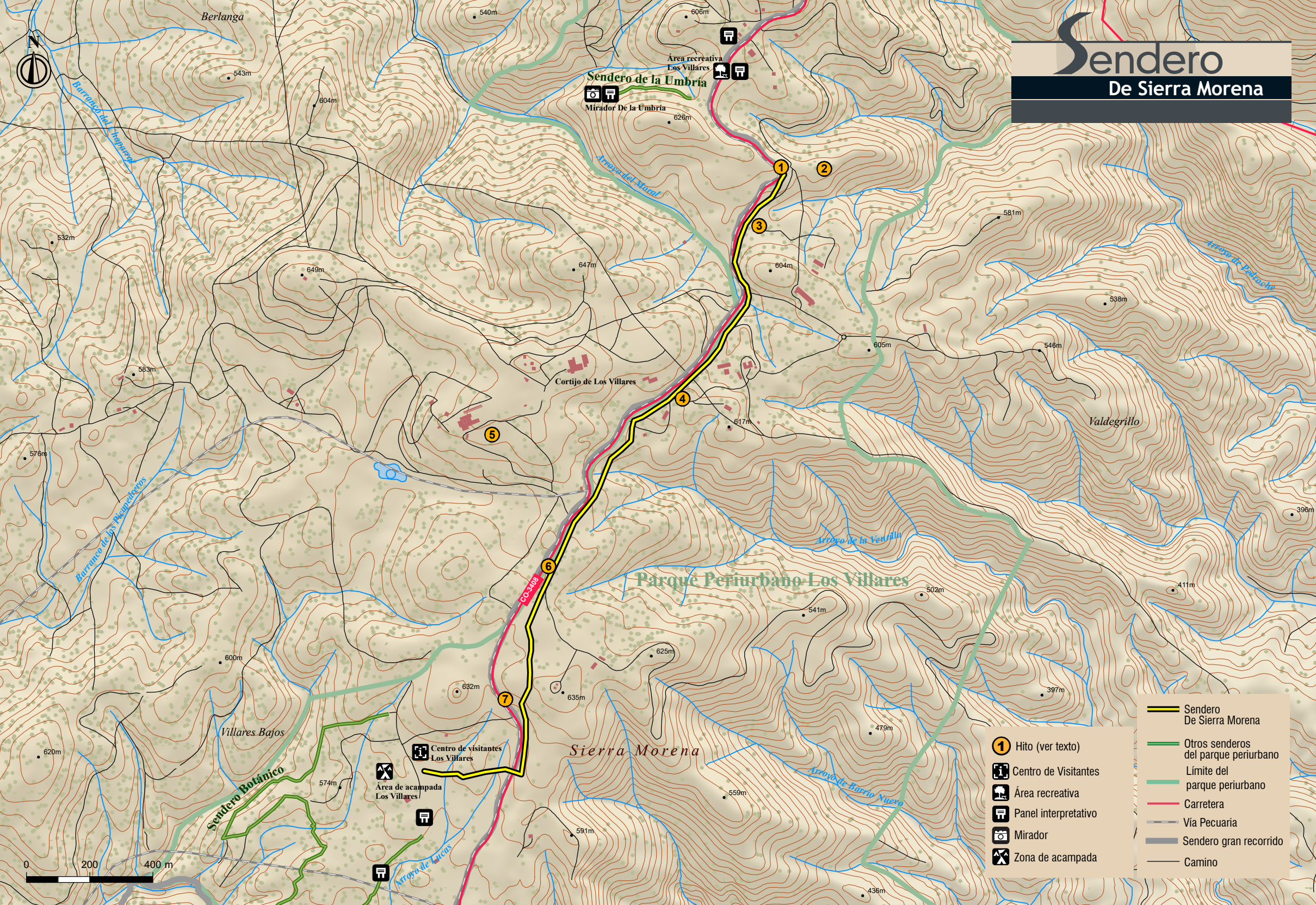


El cantueso es una planta aromática frecuente en todo el recorrido

Este sendero llamado simbólicamente “De Sierra Morena”, nos permitirá hacernos una idea general de los paisajes que esta antigua cordillera esconde. Así pues podremos contemplar sus montañas de escasa altura, sus valles poco profundos y el marcado contraste que existe entre la sierra y el valle del Guadalquivir. El recorrido coincide con el sendero de gran recorrido GR 48, que con sus 550 km, recorre Sierra Morena de este a oeste, desde Despeñaperros hasta Portugal.



# Sendero De Sierra Morena



- Sendero De Sierra Morena
- Otros senderos del parque periurbano
- Limite del parque periurbano
- Carretera
- Via Pecuaría
- Sendero gran recorrido
- Camino
- Hito (ver texto)
- Centro de Visitantes
- Área recreativa
- Panel interpretativo
- Mirador
- Zona de acampada

Berlanga

Sendero de la Umbria

Mirador De la Umbria

Cortijo de Los Villares

Parque Periurbano Los Villares

Sierra Morena

Villares Bajos

Sendero Botánico

Centro de visitantes Los Villares

Área de acampada Los Villares

Valdegrillo

0 200 400 m