

## BUENAS PRÁCTICAS



Deposite la basura en contenedores



Camina por los senderos marcados



Respete los bienes y propiedades privadas



No se permite la captura de animales



No se permite encender fuego



No se permite la pesca



No se permite la recolección de plantas

Teléfono de emergencias: 112

# HUELVA

PARQUE NATURAL  
Sierra de Aracena  
y Picos de Aroche

## MÁS INFORMACIÓN

Centro de Visitantes Cabildo Viejo. Plaza Alta s/n. Edificio Cabildo Viejo. Aracena. Huelva. Tel. 959 12 95 53/54

[www.ventanadelvisitante.es](http://www.ventanadelvisitante.es)

Dep. Legal: SE-4144-2010 Impresión: Imprenta Escandón, S.A.  
© / Dirección / Coordinación: Consejería de Medio Ambiente, Junta de Andalucía. Realización e imágenes: grupo entorno, Federación Andaluza de Montañismo, archivo CMA y Dreamstime.



UNIÓN EUROPEA

Fondos Feder



JUNTA DE ANDALUCÍA  
CONSEJERÍA DE MEDIO AMBIENTE

PARQUE NATURAL

# Sierra de Aracena y Picos de Aroche

# Sendero

## Cañaverale de León Ribera de Hinojales



JUNTA DE ANDALUCÍA  
CONSEJERÍA DE MEDIO AMBIENTE

## • TRAYECTO

Lineal

## • LONGITUD

3,9 km

## • TIEMPO ESTIMADO

1 hora y 30 minutos

## • DIFICULTAD

Baja

## • TIPO CAMINO

Carril con superficie de tierra compactada

## • PAISAJE/VEGETACIÓN

Relieve de media montaña con pendientes moderadas. Amplias extensiones y panorámicas de dehesas, olivares, riberas y monte mediterráneo. Ganadería extensiva porcina (montanera), ovina o bovina. Ruedos agrícolas. Caminos característicos entre muros de piedra. Blancas poblaciones serranas.

## • SOMBRA

Poca o nula

## • AUTORIZACIÓN ESPECIAL

No es necesaria

## • RECOMENDACIONES

Llevar agua potable y vestimenta y calzado adecuados.

## • PROVINCIA / MUNICIPIOS

Huelva / Cañaverale de León e Hinojales

## • HOJAS DEL MTN 1:50.000

896 - Higuera La Real ; 917 - Aracena

## • COORDENADAS INICIO / FINAL

38° 00' 50,27"N – 6° 31' 52,79"O

37° 59' 18,78"N – 6° 31' 58,15"O



Reserva de la Biosfera



## CÓMO LLEGAR

A Cañaverale de León llegan las carreteras A-5300 desde la N-435 (Badajoz-Huelva) y la HU-8128 desde la N-433 (Sevilla-Lisboa). Ya en la localidad hay que buscar el camino del cementerio en su borde occidental, desviándonos por el camino que sale a la izquierda antes de llegar al mismo.



## APARCAMIENTOS

Hay un aparcamiento con unas 10 plazas al inicio del sendero.



## TRANSPORTE PÚBLICO

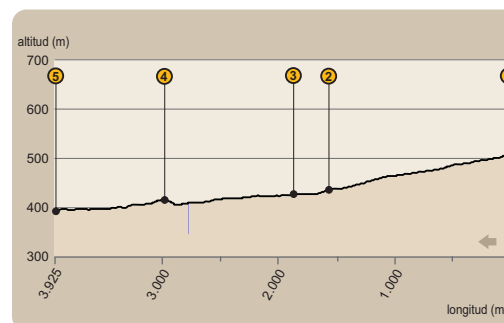
Las principales empresas concesionarias de autobuses que operan en la zona son Casal (tel. 954 99 92 90; [www.autocarescasal.es](http://www.autocarescasal.es)) y Damas (tel. 959 25 69 00; [www.damas-sa.es](http://www.damas-sa.es)).



## OTROS SENDEROS

El parque natural tiene una amplia oferta de senderos señalizados. Entre los más próximos está el del Camino de la Víbora. El sendero de gran recorrido GR 48 que une Barrancos, en Portugal, con el embalse del río Yeguas, pasa por Cañaverale de León.

## PERFIL DEL RECORRIDO



## • DESNIVEL MÁXIMO

115 m

## • COTA MÁXIMA


510 m

## • COTA MÍNIMA

395 m

## RÍOS Y RIBERAS

La Ley de Aguas de 1879 batió, sin duda, algún record al permanecer vigente más de un siglo. Por ella se declararon de dominio público aguas vivas y muertas, manantiales y corrientes, y por tanto protegía cauces y riberas, dando nueva y mejor forma a algo que ya se venía haciendo desde mucho tiempo atrás. Sin embargo, y pese a lo que dicta la ley y el sentido común, las riberas fueron sistemáticamente ocupadas por intereses privados, sus aguas superficiales y subterráneas contaminadas y los bosques, que espontáneamente crecen con inusitada fuerza en ellas, eliminados o degradados.



En las últimas décadas, afortunadamente, se extiende la conciencia sobre el valor que tienen ríos y arroyos y sus respectivas riberas, y se recupera tanto la calidad de las aguas como el carácter forestal y público de las márgenes de los cauces. Así pueden volver a ser redes de circulación de vida, corredores ecológicos o como se les quiera llamar, pero en definitiva espacios imprescindibles para la biodiversidad y la sostenibilidad del territorio y de sus recursos naturales, de integración y refugio, de comunicación entre criaturas que más le vale no acercarse a las carreteras, y de enriquecimiento de los lugares por donde pasan.





## Sendero Cañaverál de León Ribera de Hinojales

Viejos caminos empedrados entre viejos árboles y viejos muretes de piedra. Piedra y agua. Dehesas y riberas. Sol y sombra. Animales de tierra y de agua, también anfibios. Aves grandes y pequeñas, modestas u orgullosas, silenciosas o cantarinas, viajeras o sedentarias. Ganado y cultivos. Juncos y mimbrres para cestas que ya no se hacen. Flores azules, amarillas, rosas, blancas... Setas, líquenes, musgos. Insectos... Biodiversidad y cultura de Sierra Morana, y concretamente del Parque Natural Sierra de Aracena y Picos de Aroche. Ésta es la gran oferta de este pequeño sendero.

### Cañaverál de León

Para empezar tendremos como referencia la *Laguna de Cañaverál*, en su borde occidental. Desde allí iremos al cementerio por la Calleja del Agua y entonces tomaremos el camino que sale a nuestra izquierda hacia el sur. A unos doscientos metros encontraremos el inicio del sendero (ver [1] en el mapa), en un cruce que franqueamos continuando en la misma dirección.



Nos encontramos entre el ruedo agrícola del pueblo y los espacios ganaderos y forestales que son las dehesas. Cuando hemos adelantado unos ciento cincuenta metros giramos a nuestra derecha, adentrándonos ya plenamente en el dominio de aquellas, que ya nos acompañarán en todo el recorrido.



Nuestra dirección ahora es suroeste. El camino está empedrado en muchos lugares, sobre todo en cruces y vaguadas, para preservarlo de la erosión de la lluvia, y suele conservar antiguas cercas o muros de piedra en sus márgenes. Éstos, además de otorgar un sugestivo estilo ancestral al paisaje, dan morada a numerosos animales y plantas que enriquecen la biodiversidad del lugar.

### Vía pecuaria

Después de haber recorrido unos mil trescientos metros llegaremos a una pista más ancha [2], que es una vía pecuaria —la colada de Las Tablas— que conduce en la dirección que tomaremos —a la izquierda— hacia un abrevadero próximo en la Rivera de Hinojales. En unos doscientos metros encontraremos a la izquierda la Casa de la Dehesa, un antiguo cortijo ahora ruinoso.



Un poco más adelante abandonaremos temporalmente la colada tomando un camino a la derecha que lleva al Barranco o Rivera del Merino [3], un pequeño arroyo que seguiremos a partir de ahora hasta su desembocadura en la ya mencionada Rivera de Hinojales. La vegetación propia de ribera —adelfas, chopos, juncos, escaramujos, zarzas, vides silvestres, etc.— y también los eucaliptos que encontraremos en sus proximidades, nos brinda la oportunidad para el descanso en un ambiente siempre más amable, y también para escuchar y observar los animales que aquí se concentran.



### Entre sierras

En menos de trescientos metros volvemos a la colada en la que avanzamos en dirección sureste otro tanto, para desviarnos entonces más hacia el sur buscando el paso [4] entre las dos elevaciones que se interponen en nuestro camino, que forman la sierra de la Moraleja (568 metros). Entramos entonces en el valle de la Rivera de Hinojales, que corre al pie de la sierra de Hinojales que veremos a nuestro frente, cuyas máximas cotas superan los setecientos metros de altitud. La ladera que vemos tiene orientación norte, o sea umbría, al contrario de la que dejamos atrás que es solana, más soleada y seca. Las diferencias de la vegetación de una y otra se explica en gran parte por tales circunstancias.

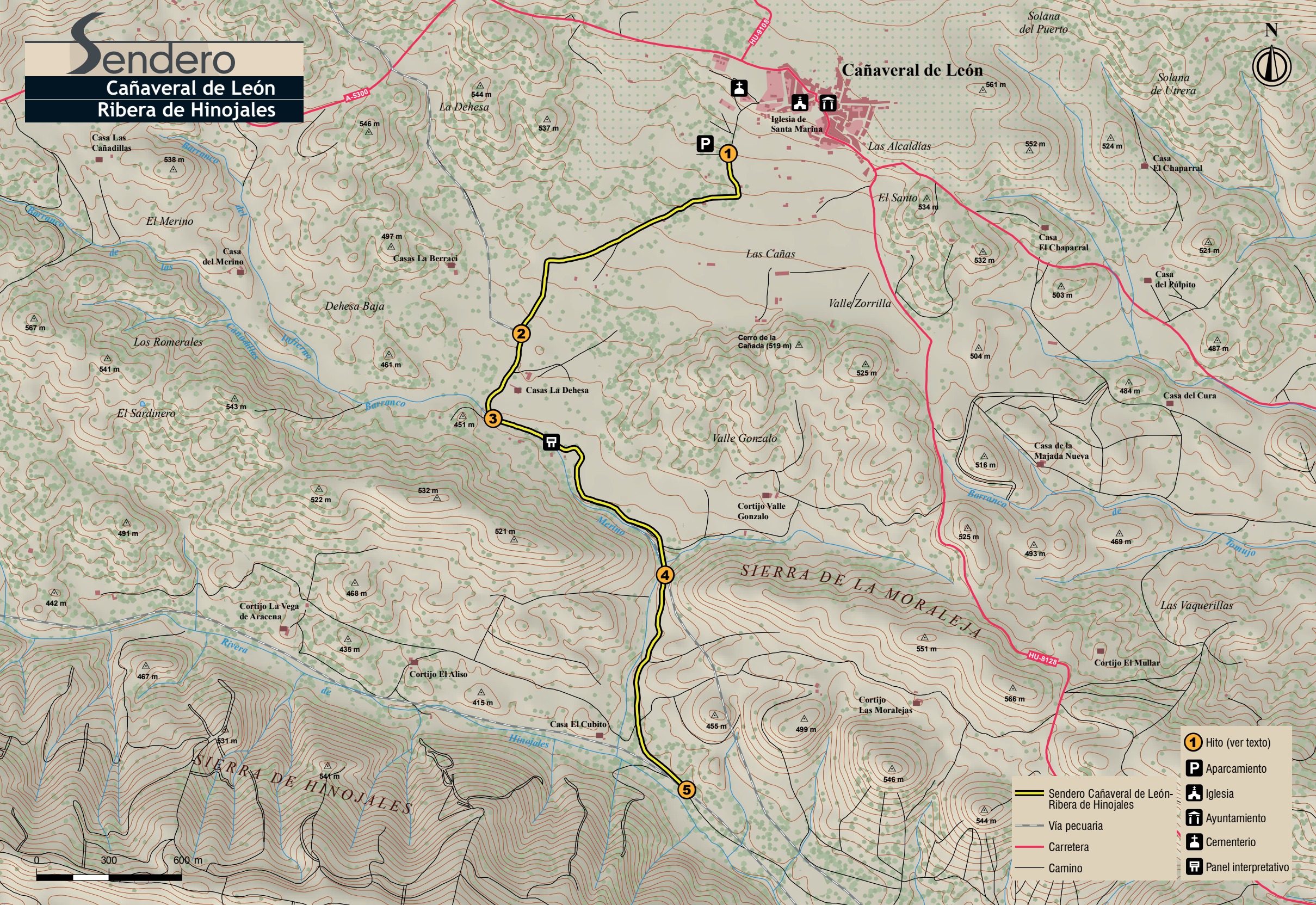


En la ribera acaba el sendero [5]. Si nos acercamos al río podremos volver disfrutar de su cobijo e intentar avistar pajarillos, peces, anfibios o incluso mamíferos como la rata de agua o la nutria, cuyos hábitat se extiende río abajo hasta el embalse de Aracena y la Rivera de Huelva.

# Sendero

## Cañaverál de León

### Ribera de Hinojales



- 1** Hito (ver texto)
- P** Aparcamiento
- Iglesia
- Ayuntamiento
- Cementerio
- Panel interpretativo
- Sendero Cañaverál de León-Ribera de Hinojales
- Vía pecuaria
- Carretera
- Camino